

Statistisches Amt
für Hamburg und Schleswig-Holstein



STATISTISCHE BERICHTE

Kennziffer: A V 1 - j 23 SH

Bodenflächen in Schleswig-Holstein am 31.12.2023 nach Art der tatsächlichen Nutzung

Herausgegeben am: 30. Oktober 2024

Impressum

Statistische Berichte

Herausgeber:

Statistisches Amt für Hamburg und Schleswig-Holstein

– Anstalt des öffentlichen Rechts –

Steckelhörn 12
20457 Hamburg

Auskunft zu dieser Veröffentlichung:

Friederike Schütt

Telefon: 0431 6895-9013

E-Mail: Fläche@statistik-nord.de

Auskunftsdienst:

E-Mail: info@statistik-nord.de

Auskünfte: 040 42831-1766

Internet: www.statistik-nord.de

© Statistisches Amt für Hamburg und Schleswig-Holstein, Hamburg 2024
Auszugsweise Vervielfältigung und Verbreitung mit Quellenangabe gestattet.

Sofern in den Produkten auf das Vorhandensein von Copyrightrechten Dritter hingewiesen wird, sind die in deren Produkten ausgewiesenen Copyrightbestimmungen zu wahren. Alle übrigen Rechte bleiben vorbehalten.

Zeichenerklärung:

0	weniger als die Hälfte von 1 in der letzten besetzten Stelle, jedoch mehr als nichts
–	nichts vorhanden (genau Null)
ha	Hektar (1 ha = 10000 m ²)
%	Prozent

Differenzen zwischen der Gesamtfläche und der Summe der Teilflächen entstehen durch unabhängige Rundungen. Allen Rechnungen liegen ungerundete Zahlen zugrunde.

Inhaltsverzeichnis

	Seite
Impressum	2
Vorbemerkungen	4
Erläuterungen	5
Tabellen	
1 Bodenflächen nach Hauptnutzungsarten in den Kreisen Schleswig-Holstein am 31.12.2023	8
2 Gemeinden, Bevölkerung, Bodenfläche in Schleswig-Holstein nach Hauptnutzungsarten, Kreistypen und Gemeindegrößenklassen am 31.12.2023	9
3 Siedlungsfläche nach regionaler Gliederung in Schleswig-Holstein am 31.12.2023	14
4 Verkehrsfläche nach regionaler Gliederung in Schleswig-Holstein am 31.12.2023	60
5 Vegetationsfläche nach regionaler Gliederung in Schleswig-Holstein am 31.12.2023	84
6 Gewässerfläche nach regionaler Gliederung in Schleswig-Holstein am 31.12.2023	130
7 Siedlungs- und Verkehrsflächen in Schleswig-Holstein	156
7.1 in der Systematik des ALB1 von 1993 bis 2015	156
7.2 in der Systematik von ALKIS ² seit 2016	156
8 Nutzungsarten der Bodenflächen in den Planungsräumen, Naturräumen und Hauptnaturräumen in Schleswig-Holstein am 31.12.2023	157
Grafiken	
1 Anteil der Hauptnutzungsarten an der Gesamtfläche Schleswig-Holsteins am 31.12.2023	8
Thematische Karten	
1 Kreise in Schleswig-Holstein	7
2 Anteil der Siedlungs- und Verkehrsfläche an der Bodenfläche der Gemeinden Schleswig-Holsteins am 31.12.2023	10
3 Anteil der Landwirtschaftsfläche an der Bodenfläche der Gemeinden Schleswig-Holsteins am 31.12.2023	11
4 Anteil der Waldfläche an der Bodenfläche der Gemeinden Schleswig-Holsteins am 31.12.2023	12
5 Anteil der Wasserfläche an der Bodenfläche der Gemeinden Schleswig-Holsteins am 31.12.2023	13
6 Planungsräume in Schleswig-Holstein	154
7 Statistische Naturräume in Schleswig-Holstein	155

Vorbemerkungen

Der vorliegende Statistische Bericht enthält die aktuellen Bodenflächen Schleswig-Holsteins nach Art ihrer tatsächlichen Nutzung (tN) nach ALKIS (Automatisiertes LiegenschaftskatasterInformationssystem). Die Vergleichbarkeit der aktuellen Daten mit den Jahren vor 2016 ist erheblich eingeschränkt.

Begründet ist diese Einschränkung zum einen dadurch, dass mit der neuen Erhebungsgrundlage der bundesweit vereinbarte Nutzungsartenkatalog verändert und erweitert wurde. Einzelne Nutzungsarten wurden aufgelöst und in andere umverteilt. Methodisch basierte die Erhebung vor 2016 auf einer Auswertung des flurstücksbezogenen Liegenschaftskatasters, zuletzt dem des Hamburgischen Automatisierten Liegenschaftsbuches (HALB).

Bei der Erfassung in ALKIS werden die Flächen jeder einzelnen Nutzung flurstücksunabhängig mit Hilfe digitaler Karten ausgemessen. Die Flächen werden auf die Geländeoberfläche reduziert und entsprechen somit deutlich mehr als in den Vorjahren der real vorhandenen Erdoberfläche. Der Bericht über die Bodenflächen nach Art der tatsächlichen Nutzung gibt jährlich die der Vermessungsbehörde vorliegenden Flächendaten mit Stichtag 31.12. wieder.

Einzig berechnete Größe ist die Siedlungs- und Verkehrsfläche (SuV). **Die Siedlungs- und Verkehrsfläche ist nicht mit dem Indikator „versiegelte Fläche“ gleichzusetzen**, da sie auch einen Anteil unbebauter und nicht versiegelter Flächen (z. B. Grünanlagen oder Vorgärten) umfasst.

Die Siedlungs- und Verkehrsfläche nach ALKIS setzt sich aus den Unterpositionen der Hauptnutzungsarten Siedlung und Verkehr abzüglich der Flächen für Bergbaubetrieb und der Flächen für Tagebau, Grube, Steinbruch zusammen.

Im Bericht verwendete Begriffe stimmen teilweise in ihrer Definition und Abgrenzungen nicht bzw. nicht in vollem Umfang mit denen in anderen Erhebungen, trotz z.T. gleichem oder ähnlichem Wortlaut, überein (z.B. entspricht die Landwirtschaftsfläche nicht der landwirtschaftlich genutzten Fläche LF aus der Bodennutzungshaupterhebung).

Rechtsgrundlage

ist das Agrarstatistikgesetz (AgrStatG) in Verbindung mit dem Bundesstatistikgesetz (BStatG).

Erläuterungen

zu den ausgewiesenen Nutzungsarten des ALKIS- Katalogs

1000000 Siedlung

Der Nutzungsartenbereich Siedlung beinhaltet die bebauten und nicht bebauten Flächen, die durch die Ansiedlung von Menschen geprägt sind oder zur Ansiedlung beitragen.

1100000 Wohnbaufläche

ist eine baulich geprägte Fläche einschließlich der mit ihr im Zusammenhang stehenden Freiflächen (z.B. Vorgärten, Ziergärten, Zufahrten, Stellplätze), die ausschließlich oder vorwiegend dem Wohnen dient.

1200000 Industrie- und Gewerbefläche

ist eine Fläche, die vorwiegend industriellen oder gewerblichen Zwecken dient. Dazu gehören auch Handels-, Versorgungs- und Entsorgungsflächen.

1300000 Halde

ist eine Fläche, auf der Material langfristig gelagert wird.

1400000 Bergbaubetrieb

ist eine Fläche, die für die Förderung des Abbauguts unter Tage genutzt wird.

1500000 Tagebau, Grube, Steinbruch

ist eine Fläche, auf der oberirdisch Bodenmaterial abgebaut wird.

1600000 Fläche gemischter Nutzung

ist eine bebaute Fläche einschließlich der mit ihr im Zusammenhang stehenden Freifläche (Hofraumfläche, Hausgarten), auf der keine Art der baulichen Nutzung vorherrscht. Solche Flächen sind insbesondere ländlich-dörflich geprägte Flächen mit land- und forstwirtschaftlichen Betrieben, Wohngebäuden u.a. sowie städtisch geprägte Kerngebiete mit Handelsbetrieben und zentralen Einrichtungen für Wirtschaft und Verwaltung.

1700000 Fläche besonderer funktionaler Prägung

ist eine baulich geprägte Fläche einschließlich der mit ihr im Zusammenhang stehenden Freifläche, auf denen vorwiegend Gebäude und/oder Anlagen zur Erfüllung öffentlicher Zwecke oder historische Anlagen vorhanden sind.

1800000 Sport-, Freizeit- und Erholungsfläche

ist eine baulich geprägte Fläche einschließlich der mit ihr im Zusammenhang stehenden Freifläche, die der Ausübung von Sportarten, der Freizeitgestaltung oder der Erholung dient.

1900000 Friedhof

ist eine Fläche, die zur Bestattung dient oder gedient hat, sofern die Zuordnung zu Grünanlage (Schlüssel 18500) nicht zutreffender ist.

2000000 Verkehr

Der Nutzungsartenbereich Verkehr enthält die bebauten und nicht bebauten Flächen, die dem Verkehr dienen.

2101000 Straßenverkehr

umfasst alle für die bauliche Anlage Straße erforderlichen Flächen und die dem Straßenverkehr dienenden bebauten und unbebauten Flächen.

2102000 Weg

umfasst alle Flächen, die zum Befahren und/oder Begehen vorgesehen sind. Zur Wegfläche gehören auch Seitenstreifen und Gräben zur Wegentwässerung.

2103000 Platz

ist eine Verkehrsfläche in Ortschaften oder eine ebene, befestigte oder unbefestigte Fläche, die bestimmten Zwecken dient (z.B. für Verkehr, Parken, Märkte, Festveranstaltungen).

2200000 Bahnverkehr

umfasst alle für den Schienenverkehr erforderlichen Flächen und die dem Schienenverkehr dienenden bebauten und unbebauten Flächen.

2300000 Flugverkehr

umfasst die baulich geprägte Fläche und die mit ihr in Zusammenhang stehende Freifläche, die ausschließlich oder vorwiegend dem Flugverkehr dient.

2400000 Schiffsverkehr

umfasst die baulich geprägte Fläche und die mit ihr in Zusammenhang stehende Freifläche, die ausschließlich oder vorwiegend dem Schiffsverkehr dient.

3000000 Vegetation

umfasst die Flächen außerhalb der Ansiedlungen, die durch land- oder forstwirtschaftliche Nutzung, durch natürlichen Bewuchs oder dessen Fehlen geprägt werden.

3100000 Landwirtschaft

ist eine Fläche für den Anbau von Feldfrüchten sowie eine Fläche, die beweidet und gemäht werden kann, einschließlich der mit besonderen Pflanzen angebauten Flächen.

3200000 Wald

ist eine Fläche, die mit Forstpflanzen (Waldbäume und Waldsträucher) bestockt ist.

3300000 Gehölz

ist eine Fläche, die mit einzelnen Bäumen, Baumgruppen, Büschen, Hecken und Sträuchern bestockt ist.

34000000 Heide

ist eine meist sandige Fläche mit typischen Sträuchern, Gräsern und geringwertigem Baumbestand.

35000000 Moor

ist eine unkultivierte Fläche, deren obere Schicht aus verrotten oder zersetzten Pflanzenresten besteht.

36000000 Sumpf

ist ein wassergesättigtes, zeitweise unter Wasser stehendes Gelände.

37000000 Unland, Vegetationslose Fläche

ist eine Fläche ohne nennenswerten Bewuchs auf Grund besonderer Bodenbeschaffenheit, wie z.B. nicht aus dem Geländere relief herausragende Felspartien, Sand- oder Eisflächen.

40000000 Gewässer

Der Nutzungsartenbereich Gewässer umfasst die mit Wasser bedeckten Flächen.

41000000 Fließgewässer

ist

- ein geometrisch begrenztes, oberirdisches, auf dem Festland fließendes Gewässer, das die Wassermengen sammelt, die als Niederschläge auf die Erdoberfläche fallen oder in Quellen austreten, und in ein anderes Gewässer, ein Meer oder in einen See transportiert werden oder
- in einem System von natürlichen oder künstlichen Bodenvertiefungen verlaufendes Wasser, das zur Be- und Entwässerung an- oder abgeleitet wird oder
- ein geometrisch begrenzter, für die Schifffahrt angelegter künstlicher Wasserlauf, der in einem oder mehreren Abschnitten die jeweils gleiche Höhe des Wasserspiegels besitzt.

42000000 Hafenbecken

ist ein natürlicher oder künstlich angelegter oder abgetrennter Teil eines Gewässers, in dem Schiffe be- und entladen werden.

43000000 Stehendes Gewässer

ist eine natürliche oder künstliche mit Wasser gefüllte, allseitig umschlossene Hohlform der Erdoberfläche ohne unmittelbaren Zusammenhang mit Meer.

44000000 Meer

ist die das Festland umgebende Wasserfläche.

Kreise in Schleswig-Holstein



Helgoland
zum Kreis
Pinneberg

—	Kreisgrenze
Nordfriesland	Kreis
FLENSBURG	Kreisfreie Stadt
Heide	Sitz der Kreisverwaltung

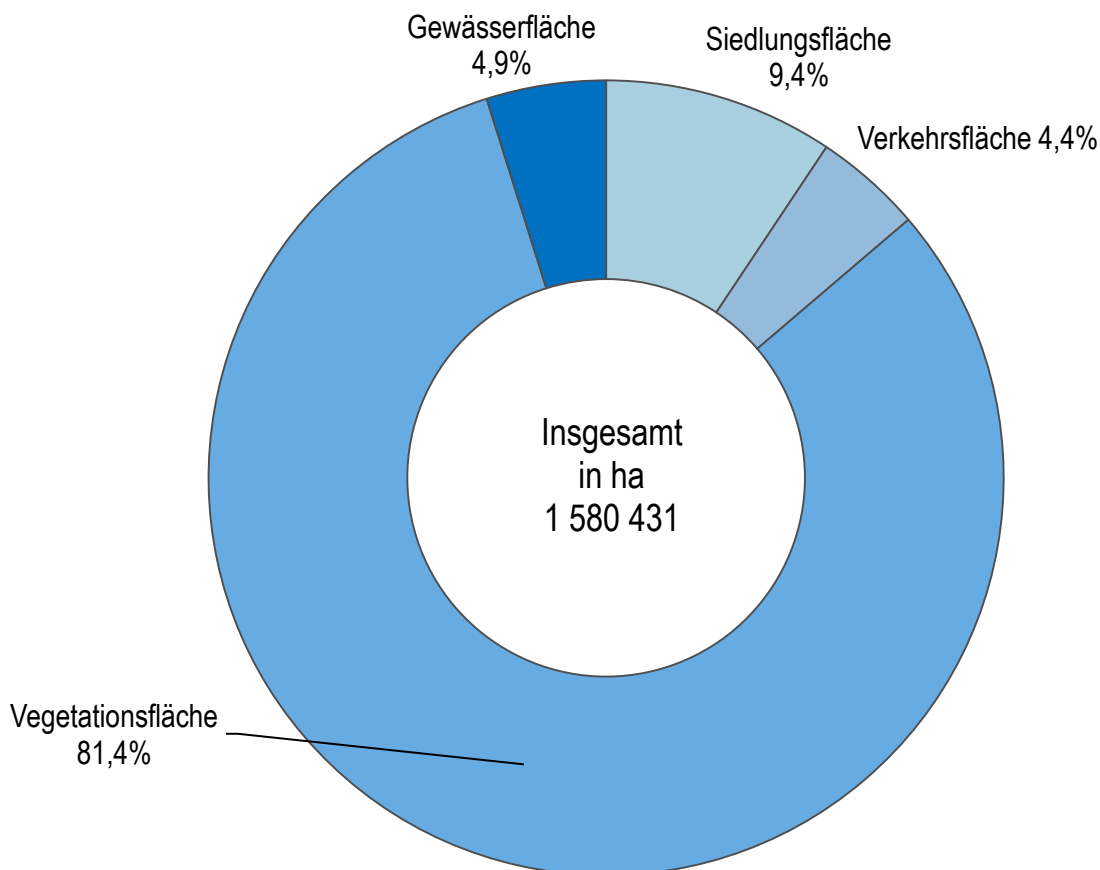
0 10 20 30 40
Kilometer

© Statistisches Amt für Hamburg und Schleswig-Holstein
 © Landesamt für Landwirtschaft, Umwelt und ländliche Räume Schleswig-Holstein
 © GeoBasis-DE / BKG 2022

1. Bodenflächen nach Hauptnutzungsarten in den Kreisen Schleswig-Holsteins am 31.12.2023

Schlüsselnummer	Regionale Gliederung	Bodenfläche insgesamt	davon			
			Siedlung	Verkehr	Vegetation	Gewässer
			(10000000)	(20000000)	(30000000)	(40000000)
Hektar						
01	Schleswig-Holstein	1 580 431	147 814	69 502	1 286 345	76 770
01 001	Flensburg, Stadt	5 673	2 353	779	1 725	816
01 002	Kiel, Landeshauptstadt	11 865	5 337	1 651	3 818	1 059
01 003	Lübeck, Hansestadt	21 419	6 200	1 981	10 313	2 925
01 004	Neumünster, Stadt	7 166	2 996	725	3 258	188
01 051	Dithmarschen	142 817	10 556	5 747	119 610	6 904
01 053	Herzogtum Lauenburg	126 306	10 082	5 515	105 468	5 241
01 054	Nordfriesland	208 356	14 079	9 043	176 617	8 617
01 055	Ostholstein	139 302	12 459	5 205	116 181	5 457
01 056	Pinneberg	66 425	11 214	3 683	47 701	3 828
01 057	Plön	108 356	7 619	3 445	86 553	10 738
01 058	Rendsburg-Eckernförde	218 979	17 358	8 680	183 362	9 578
01 059	Schleswig-Flensburg	207 128	15 263	8 531	171 712	11 622
01 060	Segeberg	134 447	13 605	6 226	112 106	2 510
01 061	Steinburg	105 570	8 358	4 162	86 986	6 063
01 062	Stormarn	76 623	10 335	4 129	60 935	1 224

Grafik 1: Anteil der Hauptnutzungsarten an der Gesamtfläche Schleswig-Holsteins am 31.12.2023



2. Gemeinden, Bevölkerung und Bodenfläche in Schleswig-Holstein nach Hauptnutzungsarten, Kreistypen und Gemeindegrößenklassen am 31.12.2023*)

Lfd. Nr.	Kreistypen Gemeindegrößenklassen	Gemeinden	Bevölkerung ¹	Bodenfläche insgesamt	davon			
					Siedlung	Verkehr	Vegetation	Gewässer
					(10000000)	(20000000)	(30000000)	(40000000)
		Anzahl	in 1000	Hektar				
nach Kreistypen								
1	Kreisfreie Großstädte ²	2	468	33 284	11 536	3 632	14 131	3 984
2	Städtische Kreise ³	104	572	143 048	21 549	7 812	108 635	5 052
3	Ländliche Kreise mit Verdichtungsansätzen ⁴	514	1 188	724 616	64 111	29 370	597 460	33 675
4	Dünn besiedelte ländliche Kreise ⁵	484	738	669 543	50 610	28 262	556 649	34 022
nach Gemeindegrößenklassen								
5	unter 2 000 Einwohner	884	566	1 014 468	54 096	35 898	881 286	43 188
6	2 000 - 5 000 Einwohner	118	352	235 195	22 832	10 439	194 762	7 162
7	5 000 - 10 000 Einwohner	46	327	109 784	15 958	5 681	79 624	8 521
8	10 000 - 20 000 Einwohner	34	489	108 192	19 940	6 866	71 483	9 904
9	20 000 - 50 000 Einwohner	16	449	48 782	14 720	4 157	27 039	2 867
10	50 000 - 100 000 Einwohner	4	305	20 786	8 724	2 402	8 551	1 108
11	100 000 - 200 000 Einwohner							
12	200 000 - 500 000 Einwohner	2	466	33 284	11 536	3 632	14 131	3 984
13	500 000 und mehr Einwohner							

1) Bevölkerung zum 31.12.2023

2) Kreisfreie Großstädte: Kreisfreie Städte mit mindestens 100.000 Einwohnern.

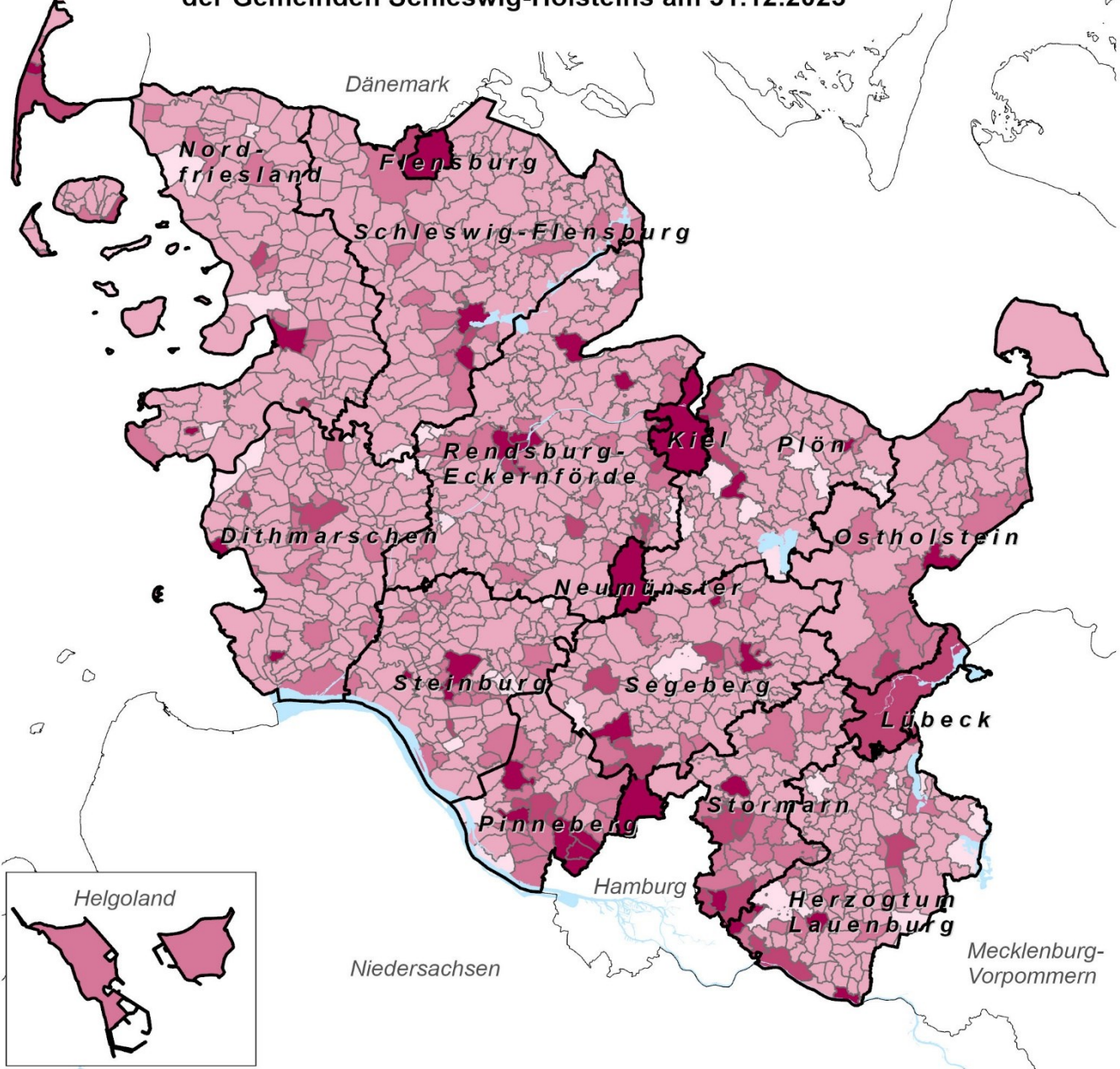
3) Städtische Kreise: Kreise mit einem Bevölkerungsanteil in Groß- und Mittelstädten von mindestens 50% und einer Einwohnerdichte von mindestens 150 Einwohnern/km² sowie Kreise mit einer Einwohnerdichte ohne Groß- und Mittelstädte von mindestens 150 Einwohnern/km².

4) Ländliche Kreise mit Verdichtungsansätzen: Kreise mit einem Bevölkerungsanteil in Groß- und Mittelstädten von mindestens 50%, aber einer Einwohnerdichte unter 150 Einwohnern/km², sowie Kreise mit einem Bevölkerungsanteil in Groß- und Mittelstädten unter 50% mit einer Einwohnerdichte ohne Groß- und Mittelstädte von mindestens 100 Einwohnern/km².

5) Dünn besiedelte ländliche Kreise: Kreise mit einem Bevölkerungsanteil in Groß- und Mittelstädten unter 50% und einer Einwohnerdichte ohne Groß- und Mittelstädte unter 100 Einwohnern/km².

*) Ohne gemeindefreie Gebiete

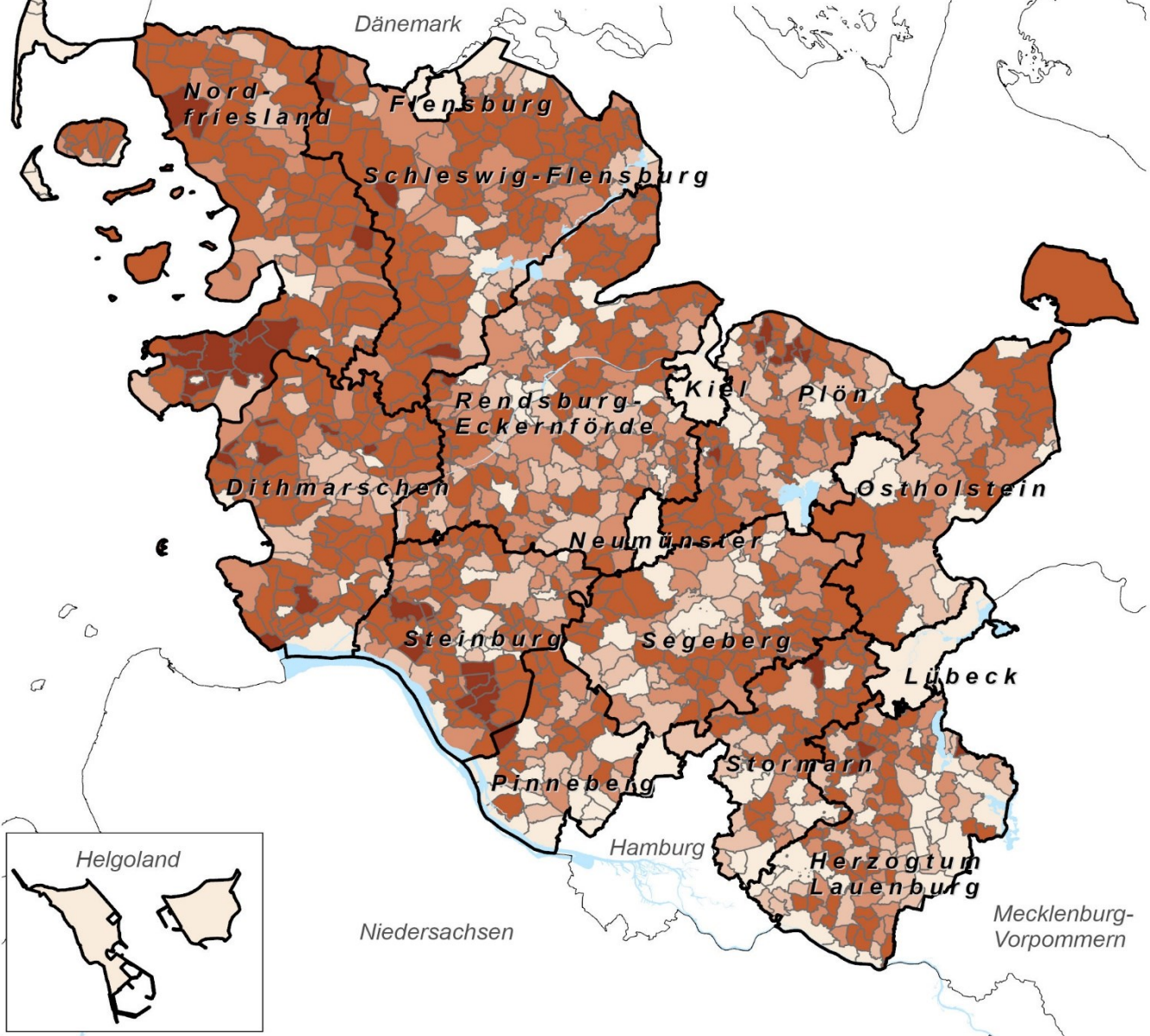
Anteil der Siedlungs- und Verkehrsfläche an der Bodenfläche der Gemeinden Schleswig-Holsteins am 31.12.2023



Anzahl der Gemeinden	Anteil an der Bodenfläche in %
45	unter 5,0
834	5,0 bis unter 15,0
151	15,0 bis unter 30,0
36	30,0 bis unter 40,0
40	40,0 und mehr

© Statistisches Amt für Hamburg und Schleswig-Holstein

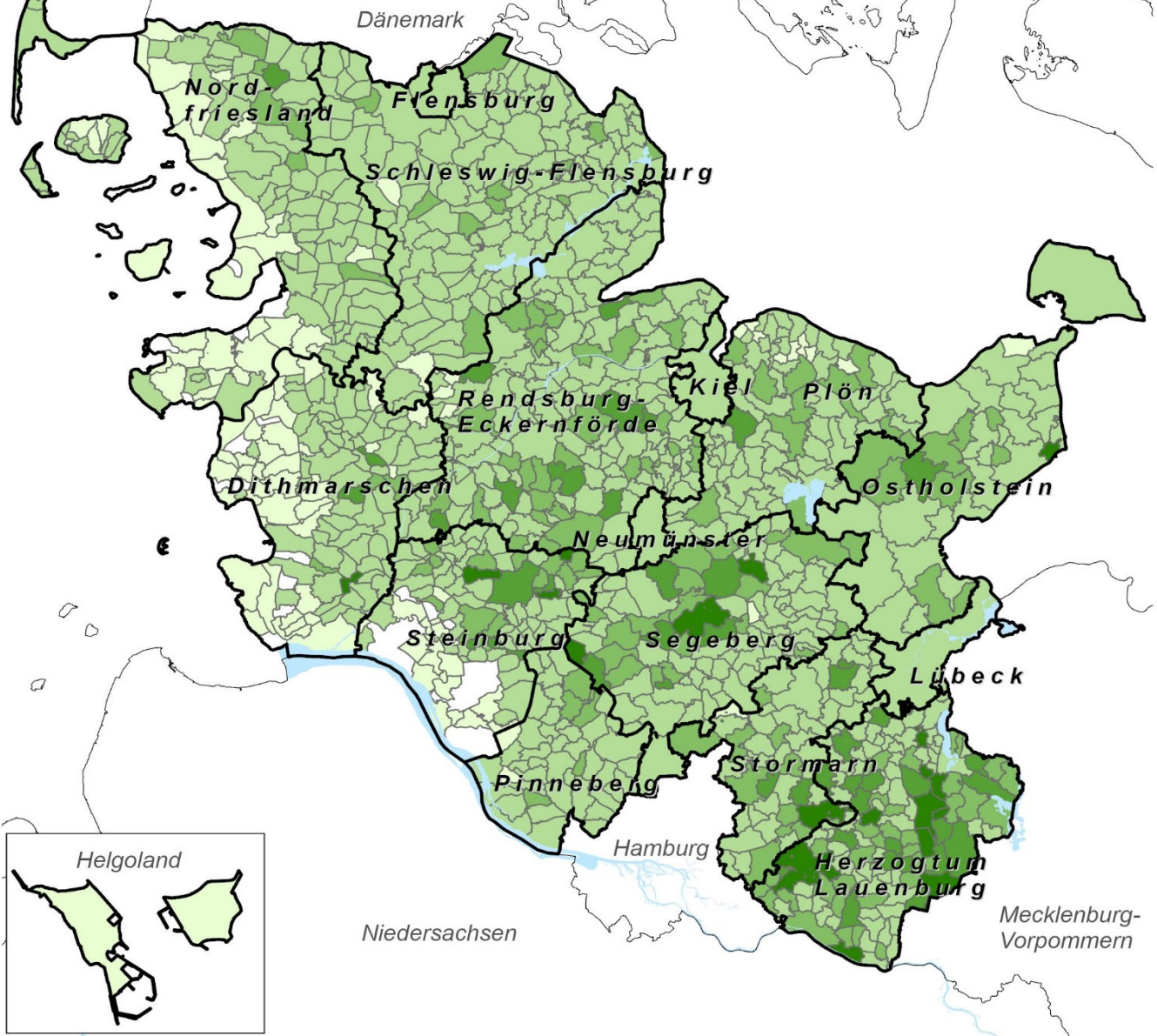
Anteil der Landwirtschaftsfläche an der Bodenfläche der Gemeinden Schleswig-Holsteins am 31.12.2023



Anzahl der Gemeinden	Anteil an der Bodenfläche in %
126	unter 50
170	50 bis unter 65
230	65 bis unter 75
532	75 bis unter 90
48	90 und mehr

© Statistisches Amt für Hamburg und Schleswig-Holstein

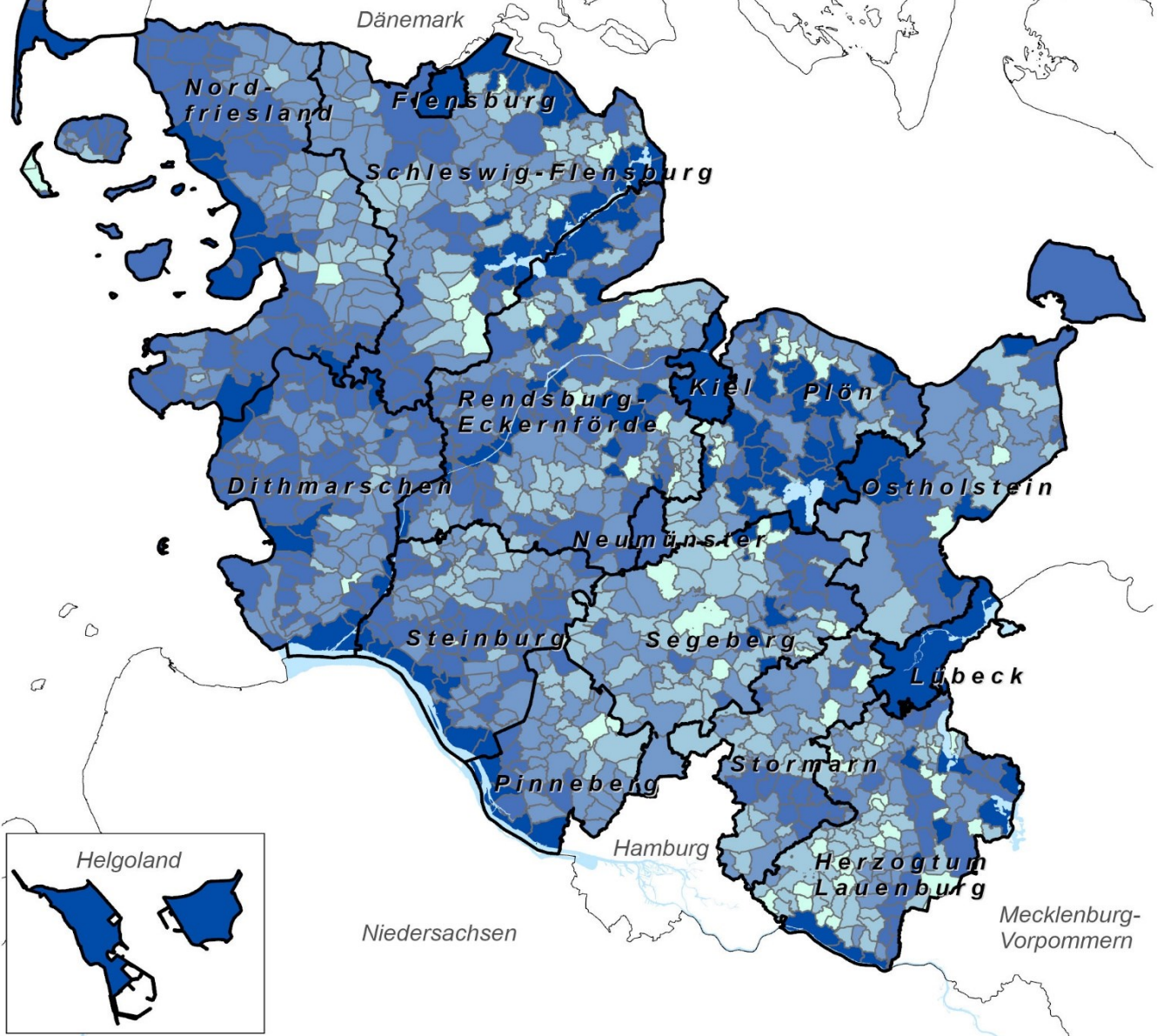
Anteil der Waldfläche an der Bodenfläche der Gemeinden Schleswig-Holsteins am 31.12.2023



Anzahl der Gemeinden	Anteil an der Bodenfläche in %
143	unter 0,5
745	0,5 bis unter 15,0
155	15,0 bis unter 30,0
44	30,0 bis unter 45,0
19	45,0 und mehr

© Statistisches Amt für Hamburg und Schleswig-Holstein

**Anteil der Wasserfläche an der Bodenfläche der
Gemeinden Schleswig-Holsteins am 31.12.2023**



Anzahl der Gemeinden	Anteil an der Bodenfläche in %
75	unter 0,5
255	0,5 bis unter 1,0
344	1,0 bis unter 2,0
308	2,0 bis unter 7,5
124	7,5 und mehr

© Statistisches Amt für Hamburg und Schleswig-Holstein

3. Siedlungsflächen nach regionaler Gliederung in Schleswig-Holstein am 31.12.2023

Schl.-Nr.	Land KREISEFREIE STADT Kreis Gemeinde	Bodenfläche insgesamt	Darunter				
			Siedlungs- flächen	davon			
				Wohnen	Gewerbe, Industrie	Halde	Bergbaubetrieb
				(10000000)	(11000000)	(12000000)	(13000000)
Hektar							
01	Schleswig-Holstein	1 580 431	147 814	69 801	20 907	187	-
001	FLENSBURG	5 673	2 353	1 171	531	-	-
002	KIEL	11 865	5 337	2 174	918	-	-
003	LÜBECK	21 419	6 200	2 629	1 412	6	-
004	NEUMÜNSTER	7 166	2 996	1 424	748	0	-
051	Dithmarschen	142 817	10 556	4 963	1 708	11	-
51001	Albersdorf	1 712	244	122	23	-	-
51002	Arkebek	692	28	15	3	-	-
51003	Averlak	906	47	31	2	-	-
51004	Bargenstedt	1 190	89	39	16	-	-
51005	Barkenholm	511	22	10	1	-	-
51006	Barth	2 288	89	38	6	-	-
51008	Bergewörden	264	7	2	0	-	-
51010	Brickeln	607	26	9	2	-	-
51011	Brunsbüttel, Stadt	6 521	1 091	345	559	3	-
51012	Buchholz	1 456	92	36	4	-	-
51013	Büsum	848	269	148	46	-	-
51014	Büsumer Deichhausen	287	24	17	1	-	-
51015	Bunsöh	1 175	111	32	49	-	-
51016	Burg (Dithmarschen)	1 125	196	132	18	-	-
51017	Busenwurth	1 009	34	18	3	-	-
51019	Dellstedt	2 177	76	37	3	-	-
51020	Delve	1 584	60	31	3	-	-
51021	Diekhusen-Fahrstedt	746	50	30	3	-	-
51022	Dingen	701	56	31	5	-	-
51023	Dörpling	782	56	33	1	-	-
51024	Eddelak	921	99	55	7	-	-
51026	Eggstedt	1 279	66	36	4	-	-
51027	Elpersbüttel	3 017	95	39	8	-	-
51028	Epenwörden	1 352	59	31	3	-	-
51030	Fedderingen	969	32	13	5	-	-
51032	Frestedt	1 033	40	19	3	-	-
51033	Friedrichsgabekoog	862	49	3	0	-	-
51034	Friedrichskoog	5 327	294	137	30	-	-
51035	Gaushorn	645	41	11	3	-	-
51036	Glüsing	469	31	6	10	-	-
51037	Großenrade	1 040	46	21	2	-	-
51038	Groven	790	27	7	7	-	-
51039	Gudendorf	604	55	23	13	-	-
51043	Hedwigenkoog	1 636	38	13	0	-	-
51044	Heide, Stadt	3 197	837	482	124	4	-
51045	Hellschen-Heringsand-Unterschaar	702	26	13	1	-	-
51046	Helse	1 144	79	39	5	-	-
51047	Hemme	1 653	76	27	8	-	-
51048	Hemmingstedt	1 601	240	107	84	-	-
51049	Hennstedt	2 193	258	88	22	-	-
51050	Hillgroven	360	14	4	1	-	-
51051	Hochdonn	546	79	51	5	-	-
51052	Hövede	294	21	3	0	-	-

noch: 3. Siedlungsflächen nach regionaler Gliederung in Schleswig-Holstein am 31.12.2023

Schl.-Nr.	Land KREISEFREIE STADT Kreis Gemeinde	noch: Darunter						
		noch: davon						
		Tagebau, Grube, Steinbruch	Fläche gemischter Nutzung	Fläche besonderer funkt. Prägung	Sport, Freizeit, Erholung	darunter		Friedhof
						Grünanlage		
		(15000000)	(16000000)	(17000000)	(18000000)	(18040000)	(19000000)	
Hektar								
01	Schleswig-Holstein	4 498	23 375	7 319	20 373	9 899	1 352	
001	FLensburg	8	54	213	334	255	41	
002	KIEL	2	263	680	1 224	1 015	76	
003	LÜBECK	60	290	410	1 310	981	83	
004	NEUMÜNSTER	1	182	197	396	289	49	
051	Dithmarschen	152	2 457	355	816	232	94	
51001	Albersdorf	1	63	6	26	9	3	
51002	Arkebek	1	7	2	0	0	-	
51003	Averlak	-	11	0	2	1	-	
51004	Bargenstedt	1	29	1	4	2	-	
51005	Barkenholm	-	10	0	1	0	-	
51006	Bart	-	39	2	2	0	2	
51008	Bergewörden	-	5	-	-	-	-	
51010	Brickeln	-	10	0	4	1	-	
51011	Brunsbüttel, Stadt	-	72	25	78	59	9	
51012	Buchholz	17	32	1	2	0	-	
51013	Büsum	-	22	10	38	11	5	
51014	Büsumer Deichhausen	-	3	0	3	0	-	
51015	Bunsoh	2	19	3	4	0	-	
51016	Burg (Dithmarschen)	3	16	10	13	5	4	
51017	Busenwurth	-	12	0	1	1	-	
51019	Dellstedt	-	33	1	2	0	1	
51020	Delve	1	18	1	5	1	1	
51021	Diekhusen-Fahrstedt	-	13	1	4	1	-	
51022	Dingen	-	17	0	2	0	-	
51023	Dörpling	5	15	0	2	1	-	
51024	Eddelak	-	29	3	4	2	2	
51026	Eggstedt	2	22	1	2	0	-	
51027	Elpersbüttel	-	38	3	7	5	-	
51028	Epenwörden	-	23	0	2	1	-	
51030	Fedderingen	-	13	0	1	1	-	
51032	Frestedt	0	14	1	4	2	-	
51033	Friedrichsgabekoog	-	14	-	31	-	-	
51034	Friedrichskoog	-	102	3	22	13	-	
51035	Gaushorn	1	3	23	0	-	-	
51036	Glüsing	1	12	0	2	-	-	
51037	Großenrade	1	20	1	1	0	-	
51038	Groven	-	13	-	0	-	-	
51039	Gudendorf	-	17	0	1	1	-	
51043	Hedwigenkoog	-	24	0	1	0	-	
51044	Heide, Stadt	-	53	104	59	28	12	
51045	Hellschen-Heringsand-Unterschaar	-	12	0	-	-	-	
51046	Helse	-	30	1	3	1	-	
51047	Hemme	-	36	0	4	2	1	
51048	Hemmingstedt	-	30	5	11	2	3	
51049	Hennstedt	1	33	5	104	1	4	
51050	Hillgroven	-	9	-	-	-	-	
51051	Hochdonn	-	18	1	4	0	-	
51052	Hövede	12	6	0	-	-	-	

3. Siedlungsflächen nach regionaler Gliederung in Schleswig-Holstein am 31.12.2023

Schl.-Nr.	Land KREISELFREIE STADT Kreis Gemeinde	Bodenfläche insgesamt	Darunter				
			Siedlungs- flächen	davon			
				Wohnen	Gewerbe, Industrie	Halde	Bergbaubetrieb
				(10000000)	(11000000)	(12000000)	(13000000)
Hektar							
51053	Hollingstedt	974	32	16	2	-	-
51054	Immenstedt	309	14	8	-	-	-
51057	Kaiser-Wilhelm-Koog	1 305	59	17	6	-	-
51058	Karolinenkoog	1 755	32	8	6	-	-
51060	Kleve	1 281	44	29	1	-	-
51061	Krempel	482	36	28	2	-	-
51062	Kronprinzenkoog	2 884	122	42	6	-	-
51063	Krumstedt	1 589	66	25	3	-	-
51064	Kuden	1 137	55	28	3	-	-
51065	Lehe	1 863	90	62	3	-	-
51067	Lieth	466	101	13	78	-	-
51068	Linden	1 162	74	35	9	-	-
51069	Lohe-Rickelshof	539	102	66	19	-	-
51071	Lunden	465	80	54	8	-	-
51072	Marne, Stadt	483	251	149	43	-	-
51073	Marndeich	131	20	13	1	-	-
51074	Meldorf, Stadt	2 126	378	192	85	-	-
51075	Neuenkirchen	2 514	113	44	18	-	-
51076	Neufeld	1 040	58	28	4	-	-
51077	Neufelderkoog	977	25	3	0	-	-
51078	Nindorf	875	105	54	19	-	-
51079	Norddeich	690	36	21	1	-	-
51080	Norderheistedt	433	15	4	1	-	-
51081	Norderwöhrden	1 847	58	19	3	-	-
51082	Nordhastedt	2 656	193	117	16	-	-
51083	Odderade	1 127	37	19	2	-	-
51084	Oesterdeichstrich	464	24	13	1	-	-
51085	Offenbüttel	1 395	42	17	2	-	-
51086	Osterrade	1 709	57	26	0	-	-
51087	Ostrohe	666	74	46	9	-	-
51088	Pahlen	1 080	121	50	9	4	-
51089	Quickborn	695	22	15	1	-	-
51090	Ramhusen	480	25	10	0	-	-
51092	Rehm-Flehde-Bargen	1 463	64	36	6	-	-
51093	Reinsbüttel	683	32	18	1	-	-
51096	Sankt Annen	1 489	54	23	3	-	-
51097	Sankt Michaelisdonn	2 306	311	135	43	-	-
51098	Sarzbüttel	1 339	71	44	7	-	-
51099	Schafstedt	1 816	136	74	16	-	-
51100	Schalkholz	1 252	110	31	7	-	-
51102	Schlichting	1 250	43	15	0	-	-
51103	Schmedeswurth	591	29	9	3	-	-
51104	Schrum	501	13	2	1	-	-
51105	Schülp	927	55	23	1	-	-
51107	Stelle-Wittenwurth	1 071	43	25	2	-	-
51108	Strübbel	440	18	7	3	-	-
51109	Süderdeich	664	38	19	4	-	-
51110	Süderhastedt	1 574	72	30	2	-	-
51113	Wöhrden	2 177	122	74	11	-	-
51114	Tellingstedt	2 110	186	104	17	-	-

noch: 3. Siedlungsflächen nach regionaler Gliederung in Schleswig-Holstein am 31.12.2023

Schl.-Nr.	Land KREISEFREIE STADT Kreis Gemeinde	noch: Darunter					Friedhof
		noch: davon					
		Tagebau, Grube, Steinbruch	Fläche gemischter Nutzung	Fläche besonderer funkt. Prägung	Sport, Freizeit, Erholung	darunter	
						Grünanlage	
		(15000000)	(16000000)	(17000000)	(18000000)	(18040000)	
Hektar							
51053	Hollingstedt	-	12	0	2	0	-
51054	Immenstedt	-	6	0	-	-	-
51057	Kaiser-Wilhelm-Koog	-	33	3	-	-	-
51058	Karolinenkoog	-	18	-	0	-	-
51060	Kleve	-	13	0	1	0	-
51061	Krempel	-	5	0	1	-	-
51062	Kronprinzenkoog	-	67	2	2	1	3
51063	Krumstedt	3	33	1	2	1	-
51064	Kuden	-	24	1	0	0	-
51065	Lehe	-	20	1	4	2	-
51067	Lieth	-	10	-	0	0	-
51068	Linden	-	25	1	4	1	-
51069	Lohe-Rickelshof	-	10	1	5	2	1
51071	Lunden	-	2	4	7	1	5
51072	Marne, Stadt	-	20	14	20	12	5
51073	Marnerdeich	-	5	0	1	0	-
51074	Meldorf, Stadt	-	33	34	27	11	7
51075	Neuenkirchen	-	44	2	5	4	1
51076	Neufeld	-	23	2	1	1	-
51077	Neufelderkoog	-	22	0	1	1	-
51078	Nindorf	12	13	1	5	2	-
51079	Norddeich	-	14	-	0	0	-
51080	Norderheistedt	-	9	-	0	0	-
51081	Norderwöhrden	-	35	-	1	-	-
51082	Nordhastedt	0	41	6	10	2	3
51083	Odderade	-	15	0	-	-	-
51084	Oesterdeichstrich	-	10	1	0	0	-
51085	Offenbüttel	1	18	0	3	-	-
51086	Osterrade	0	30	1	0	0	-
51087	Ostrohe	-	9	1	9	1	-
51088	Pahlen	19	22	2	13	2	2
51089	Quickborn	-	5	1	1	0	-
51090	Ramhusen	-	14	-	1	1	-
51092	Rehm-Flehde-Bargen	-	19	1	3	2	-
51093	Reinsbüttel	-	12	0	1	-	-
51096	Sankt Annen	-	27	0	1	0	1
51097	Sankt Michaelisdonn	-	34	7	90	9	2
51098	Sarzbüttel	-	14	1	4	1	1
51099	Schafstedt	-	28	2	15	0	1
51100	Schalkholz	52	18	1	1	0	-
51102	Schlichting	-	28	0	-	-	-
51103	Schmedeswurth	-	17	0	0	0	-
51104	Schrum	0	5	0	3	-	-
51105	Schülpe	-	31	0	1	-	-
51107	Stelle-Wittenwurth	-	14	1	1	1	-
51108	Strübbel	-	8	-	0	0	-
51109	Süderdeich	-	13	1	0	0	0
51110	Süderhastedt	2	30	3	3	1	2
51113	Wöhrden	-	28	2	5	1	2
51114	Tellingstedt	10	35	5	12	4	4

3. Siedlungsflächen nach regionaler Gliederung in Schleswig-Holstein am 31.12.2023

Schl.-Nr.	Land KREISELFREIE STADT Kreis Gemeinde	Bodenfläche insgesamt	Darunter				
			Siedlungs- flächen	davon			
				Wohnen	Gewerbe, Industrie	Halde	Bergbaubetrieb
				(10000000)	(11000000)	(12000000)	(13000000)
Hektar							
51117	Tielenhemme	1 268	25	12	0	-	-
51118	Trennewurth	779	35	17	2	-	-
51119	Volsemehusen	1 678	61	18	3	-	-
51120	Wallen	186	6	3	0	-	-
51121	Warwerort	458	51	15	0	-	-
51122	Weddingstedt	1 789	164	97	27	-	-
51125	Welmbüttel	760	39	22	2	-	-
51126	Wennbüttel	459	14	7	0	-	-
51127	Wesselburen, Stadt	513	146	97	15	-	-
51128	Wesselburener Deichhausen	507	16	9	1	-	-
51129	Wesselburenerkoog	2 189	45	30	2	-	-
51130	Wesseln	376	87	55	19	-	-
51131	Westerborstel	414	14	6	0	-	-
51132	Westerdeichstrich	750	70	40	5	-	-
51133	Wiemerstedt	508	15	7	1	-	-
51134	Windbergen	1 731	86	37	13	-	-
51135	Wolmersdorf	611	35	19	5	-	-
51136	Wrohm	1 145	71	34	5	-	-
51137	Nordermeldorf	3 410	88	32	5	-	-
51138	Tensbüttel-Röst	1 936	95	27	14	-	-
51139	Süderdorf	1 621	55	16	3	-	-
51140	Oesterwurth	1 419	51	14	4	-	-
51141	Süderheistedt	844	56	24	3	-	-
053	Herzogtum Lauenburg	126 306	10 082	5 386	1 300	6	-
53001	Albsfelde	418	7	4	-	-	-
53002	Alt-Mölln	644	66	37	19	-	-
53003	Aumühle	348	166	119	8	-	-
53004	Bäk	430	42	37	0	-	-
53005	Bälu	650	23	8	4	-	-
53006	Basedow	747	41	27	2	-	-
53007	Basthorst	1 082	32	16	1	-	-
53008	Behlendorf	1 025	36	18	1	-	-
53009	Berkenthin	1 034	105	70	8	-	-
53010	Besenthal	1 265	16	4	0	-	-
53011	Bliestorf	1 035	43	26	0	-	-
53012	Börnsen	841	174	129	12	-	-
53013	Borstorf	864	22	12	2	-	-
53014	Breitenfelde	1 254	140	58	13	-	-
53015	Bröthen	1 069	32	14	1	-	-
53016	Brunsmark	429	11	9	0	-	-
53017	Brunstorf	1 376	156	23	7	-	-
53018	Buchholz	293	26	13	4	-	-
53019	Buchhorst	519	54	8	13	-	-
53020	Büchen	1 685	329	180	60	-	-
53021	Dahmker	204	15	6	1	-	-
53022	Dalldorf	605	28	19	1	-	-
53023	Dassendorf	794	186	158	7	-	-
53024	Düchelsdorf	301	12	7	2	-	-
53025	Duvensee	1 239	45	22	3	-	-
53026	Einhaus	253	20	17	1	-	-

noch: 3. Siedlungsflächen nach regionaler Gliederung in Schleswig-Holstein am 31.12.2023

Schl.-Nr.	Land KREISELFREIE STADT Kreis Gemeinde	noch: Darunter					Friedhof
		noch: davon					
		Tagebau, Grube, Steinbruch	Fläche gemischter Nutzung	Fläche besonderer funkt. Prägung	Sport, Freizeit, Erholung	darunter Grünanlage	
		(15000000)	(16000000)	(17000000)	(18000000)	(18040000)	
Hektar							
51117	Tielenhemme	-	10	0	2	0	-
51118	Trennewurth	-	15	0	0	0	-
51119	Volsemehusen	-	39	0	0	0	-
51120	Wallen	-	3	-	0	-	-
51121	Warwerort	-	4	0	31	0	-
51122	Weddingstedt	-	26	5	6	3	3
51125	Welmbüttel	0	9	5	1	0	-
51126	Wennbüttel	-	7	0	0	0	-
51127	Wesselburen, Stadt	-	8	9	10	2	6
51128	Wesselburener Deichhausen	-	6	0	-	-	-
51129	Wesselburenerkoog	-	9	-	3	0	-
51130	Wesseln	-	8	2	3	0	-
51131	Westerborstel	0	7	0	1	-	-
51132	Westerdeichstrich	-	13	0	13	2	-
51133	Wiemerstedt	-	7	0	0	0	-
51134	Windbergen	-	26	4	4	1	1
51135	Wolmersdorf	-	9	1	1	0	-
51136	Wrohm	-	27	1	4	1	1
51137	Nordermeldorf	-	46	0	5	4	-
51138	Tensbüttel-Röst	1	46	6	1	0	-
51139	Süderdorf	2	33	0	0	0	-
51140	Oesterwurth	-	31	0	2	-	-
51141	Süderheistedt	-	28	0	1	1	-
053	Herzogtum Lauenburg	353	1 318	351	1 267	558	102
53001	Albsfelde	-	2	-	0	0	-
53002	Alt-Mölln	1	4	1	4	3	-
53003	Aumühle	-	9	8	16	13	6
53004	Bäk	-	3	1	1	0	-
53005	Bälau	0	9	1	1	1	-
53006	Basedow	0	8	0	4	1	-
53007	Basthorst	3	8	1	3	3	0
53008	Behlendorf	-	12	1	3	1	0
53009	Berkenthin	-	7	6	12	8	2
53010	Besenthal	-	12	0	0	0	-
53011	Bliestorf	-	13	2	2	1	-
53012	Börnsen	0	11	5	16	9	-
53013	Borstorf	-	7	0	1	0	-
53014	Breitenfelde	23	25	3	17	11	1
53015	Bröthen	3	12	0	1	1	-
53016	Brunsmark	0	2	0	-	-	-
53017	Brunstorf	-	8	0	117	2	1
53018	Buchholz	-	5	1	3	0	-
53019	Buchhorst	21	5	0	8	7	-
53020	Büchen	7	32	9	38	26	3
53021	Dahmker	-	6	0	2	2	-
53022	Dalldorf	0	6	0	2	0	-
53023	Dassendorf	2	7	3	7	1	1
53024	Düchelsdorf	-	3	0	1	1	-
53025	Duvensee	0	16	1	3	2	-
53026	Einhaus	0	2	0	0	0	-

3. Siedlungsflächen nach regionaler Gliederung in Schleswig-Holstein am 31.12.2023

Schl.-Nr.	Land KREISELFREIE STADT Kreis Gemeinde	Bodenfläche insgesamt	Darunter				
			Siedlungs- flächen	davon			
				Wohnen	Gewerbe, Industrie	Halde	Bergbaubetrieb
				(10000000)	(11000000)	(12000000)	(13000000)
Hektar							
53027	Elmenhorst	1 299	169	31	106	-	-
53028	Escheburg	891	210	105	2	-	-
53029	Fitzen	911	54	22	2	-	-
53030	Fredeburg	1 009	7	3	0	-	-
53031	Fuhlenhagen	574	28	13	4	-	-
53032	Geesthacht, Stadt	3 325	1 046	488	320	-	-
53033	Giesensdorf	273	9	5	0	-	-
53034	Göldenitz	506	17	11	0	-	-
53035	Göttin	521	12	5	1	-	-
53036	Grabau	400	43	12	11	-	-
53037	Grambek	1 266	121	24	15	3	-
53038	Grinau	274	18	9	3	-	-
53039	Groß Boden	270	13	10	0	-	-
53040	Groß Disnack	599	8	2	1	-	-
53041	Groß Grönau	490	132	100	4	-	-
53042	Groß Pampau	431	43	6	0	-	-
53043	Groß Sarau	1 708	82	46	1	-	-
53044	Groß Schenkenberg	652	38	20	1	-	-
53045	Grove	528	22	12	3	-	-
53046	Gudow	4 225	202	69	9	-	-
53047	Gülzow	1 707	72	44	1	-	-
53048	Güster	778	129	69	10	-	-
53049	Hamfelde	347	27	23	3	-	-
53050	Hamwarde	667	52	39	0	-	-
53051	Harmsdorf	357	18	12	1	-	-
53052	Havekost	591	15	4	2	-	-
53053	Hohenhorn	693	44	21	1	-	-
53054	Hollenbek	721	30	21	2	-	-
53056	Hornbek	589	23	11	4	-	-
53057	Horst	1 205	32	20	0	-	-
53058	Juliusburg	603	15	8	1	-	-
53059	Kankelau	421	17	9	2	-	-
53060	Kasseburg	789	39	21	1	-	-
53061	Kastorf	690	79	45	14	-	-
53062	Kittlitz	1 773	40	17	2	-	-
53064	Klein Pampau	417	41	26	2	-	-
53066	Klein Zecher	911	32	13	3	-	-
53067	Klempau	1 007	57	25	3	-	-
53068	Klinkrade	740	32	20	-	-	-
53069	Koberg	1 198	45	27	4	-	-
53070	Köthel	152	19	12	2	-	-
53071	Kollow	821	39	33	0	-	-
53072	Kröppelshagen-Fahrendorf	837	59	47	1	-	-
53073	Krüzen	824	30	12	1	-	-
53074	Krukow	794	23	7	-	-	-
53075	Krummesse	335	71	51	5	-	-
53076	Kuddewörde	735	76	56	1	-	-
53077	Kühsen	728	26	15	2	-	-
53078	Kulpin	607	18	12	-	-	-
53079	Labenz	575	53	30	7	-	-

noch: 3. Siedlungsflächen nach regionaler Gliederung in Schleswig-Holstein am 31.12.2023

Schl.-Nr.	Land KREISELFREIE STADT Kreis Gemeinde	noch: Darunter					Friedhof
		noch: davon					
		Tagebau, Grube, Steinbruch	Fläche gemischter Nutzung	Fläche besonderer funkt. Prägung	Sport, Freizeit, Erholung	darunter	
						Grünanlage	
		(15000000)	(16000000)	(17000000)	(18000000)	(18040000)	
Hektar							
53027	Elmenhorst	0	9	5	17	13	-
53028	Escheburg	-	4	4	95	17	-
53029	Fitzen	10	12	0	7	0	-
53030	Fredeburg	0	3	0	0	0	-
53031	Fuhlenhagen	0	9	0	1	0	0
53032	Geesthacht, Stadt	3	46	74	93	67	23
53033	Giesensdorf	0	4	0	0	-	-
53034	Göldenitz	0	4	-	1	1	-
53035	Göttin	-	5	0	0	0	-
53036	Grabau	6	10	1	4	3	-
53037	Grambek	7	4	1	65	1	1
53038	Grinau	-	5	0	0	0	-
53039	Groß Boden	0	3	0	0	0	-
53040	Groß Disnack	-	4	0	0	0	-
53041	Groß Grönau	2	11	4	10	5	1
53042	Groß Pampau	28	8	0	1	0	-
53043	Groß Sarau	1	19	2	14	6	-
53044	Groß Schenkenberg	-	13	-	4	1	-
53045	Grove	0	5	1	1	1	-
53046	Gudow	64	40	2	17	6	1
53047	Gülzow	1	9	2	15	11	1
53048	Güster	3	10	0	36	1	1
53049	Hamfelde	0	1	0	0	0	-
53050	Hamwarde	6	3	1	3	0	1
53051	Harmsdorf	-	5	0	0	0	-
53052	Havekost	1	8	-	1	0	-
53053	Hohenhorn	-	9	1	11	0	0
53054	Hollenbek	-	6	0	1	1	-
53056	Hornbek	0	7	0	1	1	-
53057	Horst	0	7	0	4	3	-
53058	Juliusburg	1	5	0	0	0	-
53059	Kankelau	-	3	0	2	0	-
53060	Kasseburg	3	10	0	4	4	-
53061	Kastorf	-	14	2	5	5	-
53062	Kittlitz	3	17	1	2	2	-
53064	Klein Pampau	-	6	-	7	3	-
53066	Klein Zecher	-	15	0	0	0	-
53067	Klempau	4	20	1	3	2	-
53068	Klinkrade	-	10	0	2	1	-
53069	Koberg	-	10	1	3	3	-
53070	Köthel	0	3	0	1	1	1
53071	Kollow	0	3	-	3	1	-
53072	Kröppelshagen-Fahrendorf	-	6	1	4	0	-
53073	Krüzen	3	11	0	3	1	-
53074	Krukow	5	11	0	-	-	-
53075	Krummesse	-	4	2	7	2	1
53076	Kuddewörde	5	7	3	3	2	1
53077	Kühsen	2	8	-	0	0	-
53078	Kulpin	0	5	-	1	1	-
53079	Labenz	-	13	1	3	3	-

3. Siedlungsflächen nach regionaler Gliederung in Schleswig-Holstein am 31.12.2023

Schl.-Nr.	Land KREISELFREIE STADT Kreis Gemeinde	Bodenfläche insgesamt	Darunter				
			Siedlungs- flächen	davon			
				Wohnen	Gewerbe, Industrie	Halde	Bergbaubetrieb
				(10000000)	(11000000)	(12000000)	(13000000)
Hektar							
53080	Langenlehsten	2 337	21	8	2	-	-
53081	Lankau	1 912	50	23	2	-	-
53082	Lanze	904	47	7	1	-	-
53083	Lauenburg/Elbe, Stadt	956	389	223	84	-	-
53084	Lehmrade	1 140	39	22	2	-	-
53085	Linau	966	71	42	4	-	-
53086	Lüchow	461	17	8	1	-	-
53087	Lüttau	1 124	45	21	6	-	-
53088	Mechow	443	16	7	1	-	-
53089	Möhnsen	747	39	17	9	-	-
53090	Mölln, Stadt	2 505	611	342	95	-	-
53091	Mühlenrade	374	17	7	3	-	-
53092	Müssen	1 146	82	48	4	-	-
53093	Mustin	1 188	52	35	2	-	-
53094	Niendorf bei Berkenthin	399	15	9	0	-	-
53095	Niendorf/Stecknitz	841	42	23	0	-	-
53096	Nusse	622	63	40	5	-	-
53097	Panten	1 383	62	36	4	-	-
53098	Pogeez	451	33	24	3	-	-
53099	Poggensee	544	17	14	0	-	-
53100	Ratzeburg, Stadt	3 029	514	285	63	-	-
53101	Ritzerau	1 111	25	17	-	-	-
53102	Römnitz	515	14	2	1	-	-
53103	Rondeshagen	951	75	34	24	-	-
53104	Roseburg	1 624	53	29	2	-	-
53105	Sachsenwald, Forstgutsbezirk	5 849	6	0	3	-	-
53106	Sahms	594	25	15	1	-	-
53107	Salem	2 510	104	46	3	-	-
53108	Sandesneben	613	82	48	6	-	-
53109	Schiphorst	815	38	22	2	-	-
53110	Schmilau	1 155	59	29	4	2	-
53111	Schnakenbek	1 302	65	35	1	-	-
53112	Schönberg	1 477	83	48	7	0	-
53113	Schretstaken	847	34	17	1	-	-
53114	Schürensöhlen	275	12	7	0	-	-
53115	Schulendorf	1 138	37	23	1	-	-
53116	Schwarzenbek, Stadt	1 165	461	243	91	1	-
53117	Seedorf	2 788	75	45	2	-	-
53118	Siebenbäumen	882	42	21	4	-	-
53119	Siebeneichen	468	26	11	3	-	-
53120	Sierksrade	400	23	16	3	-	-
53121	Sirksfelde	862	34	11	3	-	-
53122	Steinhorst	1 629	40	23	3	-	-
53123	Sterley	2 139	84	39	11	-	-
53124	Stubben	533	33	15	5	-	-
53125	Talkau	488	32	22	3	-	-
53126	Tramm	674	25	13	2	-	-
53127	Walksfelde	351	16	10	1	-	-
53128	Wangelau	652	22	6	5	-	-
53129	Wentorf bei Hamburg	687	416	246	44	-	-

noch: 3. Siedlungsflächen nach regionaler Gliederung in Schleswig-Holstein am 31.12.2023

Schl.-Nr.	Land KREISELFREIE STADT Kreis Gemeinde	noch: Darunter					Friedhof
		noch: davon					
		Tagebau, Grube, Steinbruch	Fläche gemischter Nutzung	Fläche besonderer funkt. Prägung	Sport, Freizeit, Erholung	darunter	
						Grünanlage	
		(15000000)	(16000000)	(17000000)	(18000000)	(18040000)	
Hektar							
53080	Langenlehsten	1	11	0	1	-	-
53081	Lankau	1	13	0	10	3	-
53082	Lanze	24	8	0	7	0	-
53083	Lauenburg/Elbe, Stadt	11	16	11	37	30	6
53084	Lehmrade	-	4	1	11	1	-
53085	Linau	-	17	1	7	2	-
53086	Lüchow	-	7	0	0	0	-
53087	Lüttau	-	14	2	1	0	1
53088	Mechow	2	4	0	3	0	-
53089	Möhnsen	-	10	-	2	0	-
53090	Mölln, Stadt	14	46	54	49	34	9
53091	Mühlenrade	1	4	0	2	0	-
53092	Müssen	3	17	2	7	4	1
53093	Mustin	-	8	1	5	2	1
53094	Niendorf bei Berkenthin	-	5	0	1	1	-
53095	Niendorf/Stecknitz	0	11	1	6	6	0
53096	Nusse	0	7	2	5	0	3
53097	Panten	6	14	0	3	3	-
53098	Pogeez	-	4	1	1	1	-
53099	Poggensee	-	3	0	1	0	-
53100	Ratzeburg, Stadt	12	34	47	66	49	6
53101	Ritzerau	0	5	0	2	2	-
53102	Römnitz	-	4	0	8	-	-
53103	Rondeshagen	-	12	0	5	4	-
53104	Roseburg	6	14	0	3	3	-
53105	Sachsenwald, Forstgutsbezirk	0	1	-	2	2	-
53106	Sahms	-	5	0	4	1	0
53107	Salem	2	18	2	34	4	0
53108	Sandesneben	0	9	6	9	7	3
53109	Schiphorst	-	12	0	2	2	-
53110	Schmilau	-	18	0	6	1	0
53111	Schnakenbek	2	11	2	14	9	1
53112	Schönberg	-	22	1	5	1	-
53113	Schretstaken	-	15	0	2	1	0
53114	Schürensöhlen	-	4	0	0	0	-
53115	Schulendorf	-	10	0	3	2	-
53116	Schwarzenbek, Stadt	2	37	21	62	53	4
53117	Seedorf	1	13	2	10	4	1
53118	Siebenbäumen	-	14	0	2	1	1
53119	Siebeneichen	0	2	1	7	2	1
53120	Sierksrade	0	3	-	2	1	-
53121	Sirksfelde	15	3	1	0	0	-
53122	Steinhorst	-	7	1	6	2	-
53123	Sterley	2	23	5	4	2	1
53124	Stubben	-	11	0	1	1	-
53125	Talkau	-	5	0	2	0	0
53126	Tramm	-	9	0	2	1	0
53127	Walksfelde	-	3	0	2	2	-
53128	Wangelau	1	9	0	1	1	-
53129	Wentorf bei Hamburg	0	11	16	84	29	14

3. Siedlungsflächen nach regionaler Gliederung in Schleswig-Holstein am 31.12.2023

Schl.-Nr.	Land KREISELFREIE STADT Kreis Gemeinde	Bodenfläche insgesamt	Darunter				
			Siedlungs- flächen	davon			
				Wohnen	Gewerbe, Industrie	Halde	Bergbaubetrieb
				(10000000)	(11000000)	(12000000)	(13000000)
Hektar							
53130	Wentorf (Amt Sandesneben-Nusse)	499	46	28	2	-	-
53131	Wiershop	515	51	12	30	-	-
53132	Witzeeze	1 046	63	35	0	-	-
53133	Wohltorf	597	152	129	2	-	-
53134	Woltersdorf	790	51	20	3	-	-
53135	Worth	607	20	10	2	-	-
53136	Ziethen	1 117	58	35	6	-	-
054	Nordfriesland	208 356	14 079	6 686	1 836	18	-
54001	Achtrup	2 990	149	71	13	-	-
54002	Ahrenshöft	879	130	22	38	-	-
54003	Ahrenviöl	1 011	50	18	8	-	-
54004	Ahrenviölfeld	729	27	10	2	-	-
54005	Alkersum	907	43	16	7	-	-
54006	Almdorf	570	35	24	3	-	-
54007	Arlewatt	557	54	15	3	-	-
54009	Aventoft	1 447	53	29	4	-	-
54010	Bargum	1 729	160	38	3	-	-
54011	Behrendorf	1 529	61	19	9	-	-
54012	Bohmstedt	1 335	65	31	6	-	-
54013	Bondelum	918	23	8	1	0	-
54014	Bordelum	3 471	201	105	23	-	-
54015	Borgsum	551	36	17	2	-	-
54016	Bosbüll	633	29	10	1	-	-
54017	Braderup	1 335	69	38	8	-	-
54018	Bramstedtlund	1 385	97	11	7	-	-
54019	Bredstedt, Stadt	975	256	145	50	-	-
54020	Breklum	1 007	153	92	17	0	-
54022	Dagebüll	3 692	131	64	16	-	-
54023	Drage	1 633	60	34	6	-	-
54024	Dreisdorf	1 770	110	56	11	0	-
54025	Dunsum	272	12	5	0	-	-
54026	Elisabeth-Sophien-Koog	518	16	2	2	-	-
54027	Ellhöft	782	21	7	1	-	-
54032	Fresendelf	260	15	9	3	-	-
54033	Friedrichstadt, Stadt	402	122	48	30	-	-
54034	Friedrich-Wilhelm-Lübke-Koog	1 349	54	8	6	-	-
54035	Garding, Kirchspiel	1 489	51	23	4	-	-
54036	Garding, Stadt	306	131	86	19	-	-
54037	Goldebek	1 018	37	16	2	0	-
54038	Goldelund	1 202	48	17	4	-	-
54039	Gröde	252	1	0	-	-	-
54040	Grothusenkoog	327	10	2	0	-	-
54041	Haselund	1 279	84	37	13	0	-
54042	Hattstedt	701	129	96	7	3	-
54043	Hattstedtermarsch	3 529	47	21	5	-	-
54045	Högel	1 628	61	18	1	-	-
54046	Hörnum (Sylt)	564	132	43	7	-	-
54048	Holm	400	13	5	1	-	-
54050	Hallig Hooge	578	12	3	3	-	-
54052	Horstedt	1 170	71	30	12	-	-

noch: 3. Siedlungsflächen nach regionaler Gliederung in Schleswig-Holstein am 31.12.2023

Schl.-Nr.	Land KREISELFREIE STADT Kreis Gemeinde	noch: Darunter					Friedhof
		noch: davon					
		Tagebau, Grube, Steinbruch	Fläche gemischter Nutzung	Fläche besonderer funkt. Prägung	Sport, Freizeit, Erholung	darunter	
						Grünanlage	
		(15000000)	(16000000)	(17000000)	(18000000)	(18040000)	
Hektar							
53130	Wentorf (Amt Sandesneben-Nusse)	-	12	1	5	2	-
53131	Wiershop	5	3	-	1	1	-
53132	Witzeeze	-	7	0	20	6	0
53133	Wohltorf	-	4	4	12	4	-
53134	Woltersdorf	18	10	0	0	0	-
53135	Worth	-	7	0	-	-	-
53136	Ziethen	-	11	1	5	2	1
054	Nordfriesland	181	2 871	741	1 646	708	102
54001	Achtrup	-	57	2	5	2	1
54002	Ahrenshöft	51	13	1	5	-	-
54003	Ahrenviöl	-	22	0	1	0	-
54004	Ahrenviölfeld	-	14	0	1	1	-
54005	Alkersum	1	16	0	3	2	-
54006	Almdorf	-	6	0	1	1	-
54007	Arlewatt	20	12	1	4	2	-
54009	Aventoft	-	17	1	1	1	1
54010	Bargum	-	21	82	15	14	0
54011	Behrendorf	-	29	1	3	2	-
54012	Bohmstedt	0	26	1	1	0	-
54013	Bondelum	0	13	0	0	0	-
54014	Bordelum	1	47	5	20	15	1
54015	Borgsum	3	12	1	3	2	-
54016	Bosbüll	-	17	0	0	0	-
54017	Braderup	-	21	0	2	1	0
54018	Bramstedtlund	11	18	48	1	1	0
54019	Bredstedt, Stadt	-	19	16	24	14	3
54020	Breklum	0	12	14	14	7	3
54022	Dagebüll	-	40	3	8	2	1
54023	Drage	-	16	1	2	2	-
54024	Dreisdorf	-	33	2	5	1	1
54025	Dunsum	-	6	-	1	1	-
54026	Elisabeth-Sophien-Koog	-	10	-	2	-	-
54027	Ellhöft	-	13	0	1	-	-
54032	Fresendelf	0	2	0	1	0	-
54033	Friedrichstadt, Stadt	-	4	10	27	23	2
54034	Friedrich-Wilhelm-Lübke-Koog	-	39	0	0	-	-
54035	Garding, Kirchspiel	-	21	-	3	3	-
54036	Garding, Stadt	-	7	6	10	6	3
54037	Goldebek	-	18	0	1	0	-
54038	Goldelund	-	25	0	3	1	-
54039	Gröde	-	1	0	0	0	0
54040	Grothusenkoog	-	7	-	0	0	-
54041	Haselund	-	30	1	2	1	-
54042	Hattstedt	-	7	3	12	3	1
54043	Hattstedtermarsch	-	21	0	0	-	-
54045	Högel	10	29	1	2	1	-
54046	Hörnum (Sylt)	-	1	8	73	2	-
54048	Holm	-	6	-	1	1	-
54050	Hallig Hooge	-	1	0	4	3	0
54052	Horstedt	-	25	2	3	1	-

3. Siedlungsflächen nach regionaler Gliederung in Schleswig-Holstein am 31.12.2023

Schl.-Nr.	Land KREISELFREIE STADT Kreis Gemeinde	Bodenfläche insgesamt	Darunter				
			Siedlungs- flächen	davon			
				Wohnen	Gewerbe, Industrie	Halde	Bergbaubetrieb
				(10000000)	(11000000)	(12000000)	(13000000)
Hektar							
54054	Hude	354	25	13	1	-	-
54055	Humstrup	1 699	89	48	2	-	-
54056	Husum, Stadt	2 580	995	513	202	-	-
54057	Immenstedt	1 461	45	23	2	1	-
54059	Joldelund	1 912	79	32	4	-	-
54061	Kampen (Sylt)	843	155	121	9	-	-
54062	Karlum	1 446	38	15	9	-	-
54063	Katharinenheerd	841	19	12	0	-	-
54065	Klanxbüll	1 063	86	41	26	-	-
54068	Klixbüll	1 744	108	53	21	-	-
54070	Koldenbüttel	2 580	70	43	2	-	-
54071	Kolkerheide	210	9	2	-	-	-
54072	Kotzenbüll	777	26	12	0	-	-
54073	Ladelund	2 409	167	58	33	-	-
54074	Langeneß	1 157	26	19	1	-	-
54075	Langenhorn	4 740	338	149	39	-	-
54076	Leck	2 979	463	229	107	-	-
54077	Lexgaard	524	8	4	0	-	-
54078	List auf Sylt	1 842	164	99	16	-	-
54079	Löwenstedt	1 962	120	24	52	1	-
54080	Lütjenholm	1 071	34	17	0	-	-
54083	Midlum	850	29	16	3	-	-
54084	Mildstedt	871	174	116	18	1	-
54085	Nebel	1 195	124	87	10	-	-
54086	Neukirchen	3 158	143	63	17	-	-
54087	Nieblum	786	131	64	4	-	-
54088	Niebüll, Stadt	3 063	518	245	102	-	-
54089	Norddorf auf Amrum	589	45	29	7	-	-
54090	Norderfriedrichskoog	531	15	1	0	-	-
54091	Nordstrand	5 726	231	122	27	-	-
54092	Norstedt	1 350	41	13	3	-	-
54093	Ockholm	1 864	47	25	4	-	-
54094	Oevenum	1 087	36	18	3	-	-
54095	Oldenswort	4 584	135	74	7	-	-
54096	Oldersbek	1 082	53	24	9	-	-
54097	Olderup	994	53	15	14	-	-
54098	Oldsum	1 331	48	24	3	-	-
54099	Ostenfeld (Husum)	2 767	129	63	9	0	-
54100	Osterhever	1 850	60	25	1	-	-
54101	Oster-Ohrstedt	1 129	69	26	12	1	-
54103	Pellworm	3 745	198	73	24	-	-
54104	Poppenbüll	1 552	46	13	1	-	-
54105	Ramstedt	542	38	22	2	-	-
54106	Rantrum	1 369	122	63	13	2	-
54108	Reußenköge	4 591	106	16	30	-	-
54109	Risum-Lindholm	3 603	315	169	47	-	-
54110	Rodenäs	1 984	61	33	8	-	-
54113	Sankt Peter-Örding	2 835	428	241	37	-	-
54116	Schwabstedt	1 964	86	54	5	-	-
54118	Schwesing	1 563	122	36	12	-	-

noch: 3. Siedlungsflächen nach regionaler Gliederung in Schleswig-Holstein am 31.12.2023

Schl.-Nr.	Land KREISELFREIE STADT Kreis Gemeinde	noch: Darunter					Friedhof (19000000)
		noch: davon					
		Tagebau, Grube, Steinbruch	Fläche gemischter Nutzung	Fläche besonderer funkt. Prägung	Sport, Freizeit, Erholung	darunter Grünanlage	
		(15000000)	(16000000)	(17000000)	(18000000)	(18040000)	
Hektar							
54054	Hude	-	4	7	1	0	-
54055	Humptrup	0	34	1	4	1	1
54056	Husum, Stadt	-	32	146	89	54	14
54057	Immenstedt	-	16	1	2	1	-
54059	Joldelund	1	35	2	3	2	1
54061	Kampen (Sylt)	-	4	7	15	4	-
54062	Karlum	0	11	1	2	0	1
54063	Katharinenheerd	-	6	0	0	0	0
54065	Klanxbüll	-	14	2	3	3	1
54068	Klixbüll	-	29	1	3	1	1
54070	Koldenbüttel	-	21	0	4	2	0
54071	Kolkerheide	-	7	-	0	0	-
54072	Kotzenbüll	-	8	0	5	5	1
54073	Ladelund	15	44	8	8	2	1
54074	Langeneß	-	3	2	1	0	-
54075	Langenhorn	1	77	6	65	56	1
54076	Leck	4	52	26	42	26	3
54077	Lexgaard	-	3	-	-	-	-
54078	List auf Sylt	-	2	9	29	8	10
54079	Löwenstedt	4	31	1	6	1	-
54080	Lütjenholm	-	15	0	1	1	-
54083	Midlum	-	9	1	1	0	-
54084	Mildstedt	-	13	9	15	10	2
54085	Nebel	-	4	12	8	3	1
54086	Neukirchen	-	50	6	8	2	0
54087	Nieblum	-	11	2	48	4	2
54088	Niebüll, Stadt	-	70	34	63	46	4
54089	Norddorf auf Amrum	-	2	4	3	1	-
54090	Norderfriedrichskoog	-	14	-	-	-	-
54091	Nordstrand	-	65	5	10	5	2
54092	Norstedt	-	24	0	1	0	-
54093	Ockholm	-	16	1	1	0	0
54094	Oevenum	-	10	1	4	3	-
54095	Oldenswort	-	46	3	5	3	1
54096	Oldersbek	-	18	1	1	0	-
54097	Olderup	-	14	1	8	0	1
54098	Oldsum	-	15	1	5	5	-
54099	Ostenfeld (Husum)	-	32	2	20	10	1
54100	Osterhever	-	29	1	4	3	0
54101	Oster-Ohrstedt	-	24	2	4	1	-
54103	Pellworm	-	73	6	20	14	2
54104	Poppenbüll	-	26	0	5	5	0
54105	Ramstedt	-	10	0	3	2	-
54106	Rantrum	0	27	6	11	5	-
54108	Reußenköge	-	60	0	0	0	-
54109	Risum-Lindholm	-	76	8	14	6	2
54110	Rodenäs	-	17	0	2	1	0
54113	Sankt Peter-Örding	3	29	20	97	21	2
54116	Schwabstedt	-	16	3	8	5	1
54118	Schwesing	-	21	2	48	1	2

3. Siedlungsflächen nach regionaler Gliederung in Schleswig–Holstein am 31.12.2023

Schl.–Nr.	Land KREISELFREIE STADT Kreis Gemeinde	Bodenfläche insgesamt	Darunter				
			Siedlungs- flächen	davon			
				Wohnen	Gewerbe, Industrie	Halde	Bergbaubetrieb
				(10000000)	(11000000)	(12000000)	(13000000)
Hektar							
54119	Seeth	1 376	146	26	2	-	-
54120	Simonsberg	1 748	106	36	38	-	-
54121	Sönnebüll	429	25	14	1	-	-
54123	Sollwitt	1 095	36	10	1	-	-
54124	Sprakebüll	1 137	36	13	4	-	-
54125	Stadum	1 974	160	45	14	3	-
54126	Stedesand	1 519	82	36	10	-	-
54128	Struckum	892	71	43	9	-	-
54129	Süderende	259	22	8	2	-	-
54130	Süderhöft	260	6	1	1	-	-
54131	Süderlügum	2 659	226	105	54	-	-
54132	Südermarsch	3 023	31	8	3	-	-
54134	Tating	2 949	133	72	4	0	-
54135	Tetenbüll	3 642	106	48	4	-	-
54136	Tinningstedt	891	28	11	0	-	-
54138	Tönning, Stadt	4 443	296	150	47	-	-
54140	Tümlauer Koog	620	26	10	0	-	-
54141	Uelvesbüll	1 023	42	21	1	-	-
54142	Uphusum	706	34	19	4	0	-
54143	Utersum	526	50	27	5	-	-
54144	Viöl	1 896	200	63	29	-	-
54145	Vollerwiek	462	38	21	1	-	-
54146	Vollstedt	618	21	8	3	0	-
54148	Welt	820	35	20	1	-	-
54149	Wenningstedt–Braderup (Sylt)	616	262	128	9	-	-
54150	Westerhever	1 332	38	22	2	-	-
54152	Wester–Ohrstedt	1 854	82	39	8	-	-
54154	Westre	1 914	64	24	8	-	-
54156	Winnert	1 888	64	29	9	-	-
54157	Wisch	305	12	6	-	-	-
54158	Witsum	159	11	7	-	-	-
54159	Wittbek	1 991	70	28	8	-	-
54160	Wittdün auf Amrum	261	38	23	6	-	-
54161	Witzwort	2 814	99	49	11	0	-
54162	Wobbenbüll	169	33	27	-	-	-
54163	Wrixum	756	37	24	3	-	-
54164	Wyk auf Föhr, Stadt	808	234	134	36	2	-
54165	Galmsbüll	4 905	101	43	6	-	-
54166	Emmelsbüll–Horsbüll	3 573	164	69	35	-	-
54167	Enge–Sande	2 482	160	57	41	-	-
54168	Sylt	5 731	928	511	102	2	-
055	Ostholstein	139 302	12 459	5 906	1 122	23	-
55001	Ahrensböök	9 537	510	237	50	0	-
55002	Altenkrempe	3 664	144	55	14	-	-
55004	Bad Schwartau, Stadt	1 839	556	342	58	-	-
55006	Beschendorf	854	43	28	1	-	-
55007	Bosau	6 425	311	155	9	-	-
55010	Dahme	911	127	70	4	-	-
55011	Damlos	924	41	29	0	-	-
55012	Eutin, Stadt	4 138	749	386	79	-	-

noch: 3. Siedlungsflächen nach regionaler Gliederung in Schleswig-Holstein am 31.12.2023

Schl.-Nr.	Land	noch: Darunter						
		noch: davon						
		Tagebau, Grube, Steinbruch	Fläche gemischter Nutzung	Fläche besonderer funkt. Prägung	Sport, Freizeit, Erholung	darunter		Friedhof
						Grünanlage		
		(15000000)	(16000000)	(17000000)	(18000000)	(18040000)	(19000000)	
Hektar								
54119	Seeth	-	16	20	81	78	-	
54120	Simonsberg	-	17	2	14	6	0	
54121	Sönnebüll	0	8	-	1	1	-	
54123	Sollwitt	-	24	0	0	0	-	
54124	Sprakebüll	-	18	0	2	1	-	
54125	Stadum	-	35	33	29	2	-	
54126	Stedesand	-	32	1	2	0	-	
54128	Struckum	-	14	1	4	3	-	
54129	Süderende	-	7	2	3	1	1	
54130	Süderhöft	-	2	-	2	2	-	
54131	Süderlügum	5	36	6	19	9	1	
54132	Südermarsch	-	12	-	8	8	-	
54134	Tating	-	34	2	19	7	1	
54135	Tetenbüll	-	44	4	6	5	0	
54136	Tinningstedt	-	16	0	1	-	-	
54138	Tönning, Stadt	-	28	14	54	35	4	
54140	Tümlauer Koog	-	13	1	2	1	-	
54141	Uelvesbüll	-	17	1	1	1	0	
54142	Uphusum	-	10	1	0	0	-	
54143	Utersum	-	9	6	4	4	-	
54144	Viöl	46	44	7	10	4	2	
54145	Vollerwiek	-	14	0	1	0	0	
54146	Vollstedt	-	9	0	1	1	-	
54148	Welt	-	14	0	0	0	-	
54149	Wenningstedt-Braderup (Sylt)	5	6	4	110	11	0	
54150	Westerhever	-	12	1	1	1	-	
54152	Wester-Ohrstedt	-	33	1	1	1	-	
54154	Westre	-	28	0	4	1	-	
54156	Winnert	-	24	0	2	1	-	
54157	Wisch	0	4	-	1	1	-	
54158	Witsum	-	4	-	0	0	-	
54159	Wittbek	-	32	1	1	0	-	
54160	Wittdün auf Amrum	-	1	1	8	1	-	
54161	Witzwort	-	32	2	3	1	1	
54162	Wobbenbüll	-	5	0	1	0	-	
54163	Wrixum	-	4	0	6	1	-	
54164	Wyk auf Föhr, Stadt	0	11	18	31	16	3	
54165	Galmsbüll	-	45	0	5	5	2	
54166	Emmelsbüll-Horsbüll	-	46	3	10	8	0	
54167	Enge-Sande	-	51	3	7	3	2	
54168	Sylt	-	35	45	226	51	6	
055	Ostholstein	334	1 775	686	2 519	1 122	95	
55001	Ahrensböök	24	137	13	44	35	4	
55002	Altenkrempe	1	52	2	17	13	2	
55004	Bad Schwartau, Stadt	14	46	25	66	50	6	
55006	Beschendorf	0	12	0	1	1	-	
55007	Bosau	8	77	8	52	17	1	
55010	Dahme	0	9	3	40	8	-	
55011	Damlos	0	9	1	2	1	-	
55012	Eutin, Stadt	11	57	82	122	91	12	

3. Siedlungsflächen nach regionaler Gliederung in Schleswig–Holstein am 31.12.2023

Schl.–Nr.	Land KREISELFREIE STADT Kreis Gemeinde	Bodenfläche insgesamt	Darunter				
			Siedlungs- flächen	davon			
				Wohnen	Gewerbe, Industrie	Halde	Bergbaubetrieb
				(10000000)	(11000000)	(12000000)	(13000000)
Hektar							
55014	Göhl	2 124	107	44	18	-	-
55015	Gremersdorf	4 576	218	61	31	3	-
55016	Grömitz	5 109	592	287	44	-	-
55017	Großenbrode	2 099	205	88	28	-	-
55018	Grube	2 021	117	48	8	1	-
55020	Harmsdorf	1 782	53	27	2	-	-
55021	Heiligenhafen, Stadt	1 832	388	200	41	8	-
55022	Heringsdorf	2 955	137	62	7	-	-
55023	Kabelhorst	579	29	22	0	0	-
55024	Kasseedorf	3 392	188	58	13	2	-
55025	Kellenhusen (Ostsee)	817	96	54	5	-	-
55027	Lensahn	2 770	272	148	50	-	-
55028	Malente	6 907	707	357	51	8	-
55029	Manhagen	963	34	16	1	-	-
55031	Neukirchen	2 860	228	60	3	-	-
55032	Neustadt in Holstein, Stadt	1 973	658	304	84	-	-
55033	Oldenburg in Holstein, Stadt	3 969	631	248	82	-	-
55035	Ratekau	5 962	733	372	93	-	-
55036	Riepsdorf	2 581	98	47	3	-	-
55037	Schashagen	4 146	313	110	15	-	-
55038	Schönwalde am Bungsberg	3 912	192	93	9	-	-
55039	Sierksdorf	1 950	180	68	16	-	-
55040	Stockelsdorf	5 670	700	350	84	1	-
55041	Süsel	7 529	506	220	27	-	-
55042	Timmendorfer Strand	2 013	396	224	23	-	-
55043	Wangels	6 712	287	107	14	-	-
55044	Scharbeutz	5 254	679	389	54	-	-
55046	Fehmarn, Stadt	18 550	1 235	539	100	0	-
056	Pinneberg	66 425	11 214	5 935	1 435	39	-
56001	Appen	2 030	413	118	20	26	-
56002	Barmstedt, Stadt	1 717	324	198	38	-	-
56003	Bevern	804	51	20	4	-	-
56004	Bilsen	620	51	24	10	-	-
56005	Bönningstedt	1 205	211	94	22	-	-
56006	Bokel	1 602	60	20	4	-	-
56008	Bokholt–Hanredder	856	81	44	12	-	-
56009	Borstel–Hohenraden	1 488	156	66	9	1	-
56010	Brande–Hörnerkirchen	1 314	98	52	5	1	-
56011	Bullenkuhlen	393	24	11	1	-	-
56013	Ellerbek	911	189	124	30	-	-
56014	Ellerhoop	1 079	104	46	6	-	-
56015	Elmshorn, Stadt	2 136	1 235	660	240	0	-
56016	Groß Nordende	564	43	21	3	-	-
56017	Groß Offenseth–Aspern	1 056	36	16	1	-	-
56018	Halstenbek	1 258	440	301	42	-	-
56019	Haselau	1 889	131	34	3	-	-
56020	Haseldorf	1 808	99	59	6	-	-
56021	Hasloh	1 107	138	102	5	-	-
56022	Heede	1 548	70	28	9	-	-
56023	Heidgraben	538	127	92	7	-	-

noch: 3. Siedlungsflächen nach regionaler Gliederung in Schleswig-Holstein am 31.12.2023

Schl.-Nr.	Land	noch: Darunter						
		noch: davon						
		Tagebau, Grube, Steinbruch	Fläche gemischter Nutzung	Fläche besonderer funkt. Prägung	Sport, Freizeit, Erholung	darunter		Friedhof
						Grünanlage		
		(15000000)	(16000000)	(17000000)	(18000000)	(18040000)	(19000000)	
Hektar								
55014	Göhl	0	31	1	13	10	-	
55015	Gremersdorf	13	63	2	44	29	-	
55016	Grömitz	0	50	13	196	58	2	
55017	Großenbrode	1	19	5	63	10	2	
55018	Grube	-	12	3	43	2	2	
55020	Harmsdorf	-	18	0	6	3	-	
55021	Heiligenhafen, Stadt	0	21	38	71	50	7	
55022	Heringsdorf	0	34	1	33	6	-	
55023	Kabelhorst	-	5	0	2	0	-	
55024	Kasseedorf	43	41	2	29	15	-	
55025	Kellenhusen (Ostsee)	-	8	2	28	17	-	
55027	Lensahn	1	34	13	23	17	3	
55028	Malente	111	66	29	79	48	6	
55029	Manhagen	1	12	2	2	0	-	
55031	Neukirchen	1	32	1	129	13	2	
55032	Neustadt in Holstein, Stadt	-	30	84	148	71	8	
55033	Oldenburg in Holstein, Stadt	2	35	161	98	81	5	
55035	Ratekau	30	106	17	111	36	4	
55036	Riepsdorf	0	36	1	11	8	-	
55037	Schashagen	0	44	2	143	13	-	
55038	Schönwalde am Bungsberg	13	53	5	19	13	1	
55039	Sierksdorf	-	27	1	68	30	0	
55040	Stockelsdorf	2	100	16	143	73	5	
55041	Süsel	54	71	74	57	40	3	
55042	Timmendorfer Strand	-	56	20	65	49	8	
55043	Wangels	1	68	7	89	47	1	
55044	Scharbeutz	0	83	23	126	73	4	
55046	Fehmarn, Stadt	0	220	30	338	93	7	
056	Pinneberg	238	1 305	629	1 514	643	118	
56001	Appen	32	43	121	50	6	2	
56002	Barmstedt, Stadt	-	31	19	30	22	8	
56003	Bevern	1	22	1	4	3	-	
56004	Bilsen	-	12	1	4	3	-	
56005	Bönningstedt	-	23	7	61	6	3	
56006	Bokel	2	27	0	7	1	-	
56008	Bokholt-Hanredder	0	21	3	2	1	-	
56009	Borstel-Hohenraden	-	35	2	44	7	-	
56010	Brande-Hörnerkirchen	-	27	3	9	6	2	
56011	Bullenkuhlen	-	11	0	1	1	-	
56013	Ellerbek	-	14	3	18	8	-	
56014	Ellerhoop	-	29	9	14	12	-	
56015	Elmshorn, Stadt	-	44	90	185	131	17	
56016	Groß Nordende	-	14	1	3	3	-	
56017	Groß Offenseth-Aspern	-	18	0	1	1	-	
56018	Halstenbek	-	33	25	34	16	4	
56019	Haselau	-	33	4	57	4	0	
56020	Haseldorf	-	19	3	12	8	1	
56021	Hasloh	-	17	4	11	8	-	
56022	Heede	-	24	1	9	5	-	
56023	Heidgraben	-	13	1	14	8	-	

3. Siedlungsflächen nach regionaler Gliederung in Schleswig-Holstein am 31.12.2023

Schl.-Nr.	Land KREISEFREIE STADT Kreis Gemeinde	Bodenfläche insgesamt	Darunter				
			Siedlungs- flächen	davon			
				Wohnen	Gewerbe, Industrie	Halde	Bergbaubetrieb
				(10000000)	(11000000)	(12000000)	(13000000)
Hektar							
56024	Heist	996	144	87	7	-	-
56025	Helgoland	421	48	7	14	-	-
56026	Hemdingen	1 641	136	52	9	-	-
56027	Hetlingen	2 410	80	38	24	-	-
56028	Holm	1 605	270	81	33	-	-
56029	Klein Nordende	1 079	161	110	3	4	-
56030	Klein Offenseth-Sparrieshoop	1 692	177	94	17	-	-
56031	Kölln-Reisiek	677	126	74	11	-	-
56032	Kummerfeld	650	106	51	19	-	-
56033	Seester	1 157	68	35	6	-	-
56034	Langeln	1 028	54	20	2	-	-
56035	Lutzhorn	2 172	145	28	4	0	-
56036	Moorrege	1 076	222	126	25	-	-
56037	Neuendeich	854	47	21	2	-	-
56038	Osterhorn	638	35	13	5	-	-
56039	Pinneberg, Stadt	2 154	988	563	127	-	-
56040	Prisdorf	523	159	65	18	-	-
56041	Quickborn, Stadt	4 316	1 016	512	96	1	-
56042	Raa-Besenbek	1 299	64	21	6	-	-
56043	Rellingen	1 318	534	327	92	-	-
56044	Schenefeld, Stadt	999	434	278	70	-	-
56045	Seestermühe	2 336	71	33	5	0	-
56046	Seeth-Ekholt	689	54	31	2	-	-
56047	Tangstedt	1 252	122	54	8	-	-
56048	Tornesch, Stadt	2 061	503	290	95	0	-
56049	Uetersen, Stadt	1 143	510	307	94	-	-
56050	Wedel, Stadt	3 381	784	446	151	4	-
56051	Westerhorn	937	75	40	14	0	-
057	Plön	108 356	7 619	3 583	645	1	-
57001	Ascheberg (Holstein)	2 094	163	89	10	-	-
57002	Barmissen	515	14	5	1	-	-
57003	Barsbek	873	33	21	0	-	-
57004	Behrensdorf (Ostsee)	2 091	93	34	1	-	-
57005	Belau	1 489	88	21	2	-	-
57006	Bendfeld	441	15	7	0	-	-
57007	Blekendorf	3 835	197	74	4	-	-
57008	Bönebüttel	2 040	115	65	8	1	-
57009	Bösdorf	2 109	217	53	9	-	-
57010	Boksee	552	34	19	2	-	-
57011	Bothkamp	1 388	31	14	0	-	-
57012	Brodersdorf	363	23	13	0	-	-
57013	Dannau	912	44	25	3	-	-
57015	Dersau	750	70	33	2	-	-
57016	Dobersdorf	2 191	89	40	7	-	-
57017	Dörnick	430	25	13	0	-	-
57018	Fahren	360	11	6	0	-	-
57020	Fiefbergen	580	30	16	4	-	-
57021	Giekau	3 281	95	47	6	-	-
57022	Grebin	2 414	98	43	5	-	-
57023	Großbarkau	293	18	8	2	-	-

noch: 3. Siedlungsflächen nach regionaler Gliederung in Schleswig-Holstein am 31.12.2023

Schl.-Nr.	Land	noch: Darunter					Friedhof
		noch: davon					
		Tagebau, Grube, Steinbruch	Fläche gemischter Nutzung	Fläche besonderer funkt. Prägung	Sport, Freizeit, Erholung	darunter	
						Grünanlage	
(15000000)	(16000000)	(17000000)	(18000000)	(18040000)	(19000000)		
Hektar							
56024	Heist	-	20	18	11	5	1
56025	Helgoland	-	1	7	17	7	1
56026	Hemdingen	27	32	3	13	5	-
56027	Hetlingen	-	14	1	3	2	-
56028	Holm	-	34	3	117	3	3
56029	Klein Nordende	16	14	4	10	5	-
56030	Klein Offenseth-Sparrieshoop	1	46	4	15	11	-
56031	Kölln-Reisiek	1	15	5	12	11	7
56032	Kummerfeld	-	14	6	13	6	2
56033	Seester	-	24	1	2	0	1
56034	Langeln	4	25	1	1	0	-
56035	Lutzhorn	9	45	1	58	3	-
56036	Moorrege	-	36	19	14	7	1
56037	Neuendeich	-	18	0	6	5	-
56038	Osterhorn	-	17	-	0	0	-
56039	Pinneberg, Stadt	0	46	77	157	95	17
56040	Prisdorf	-	11	2	64	8	-
56041	Quickborn, Stadt	143	80	32	143	51	8
56042	Raa-Besenbek	-	28	1	7	6	0
56043	Rellingen	-	47	20	41	24	7
56044	Schenefeld, Stadt	-	20	33	32	15	-
56045	Seestermühe	-	19	1	13	11	-
56046	Seeth-Ekholt	-	17	1	3	2	-
56047	Tangstedt	-	28	1	31	3	-
56048	Tornesch, Stadt	-	44	19	49	34	4
56049	Uetersen, Stadt	-	41	19	38	28	11
56050	Wedel, Stadt	2	42	50	73	38	16
56051	Westerhorn	-	18	1	1	1	-
057	Plön	151	1 429	387	1 363	522	61
57001	Ascheberg (Holstein)	-	30	4	27	19	3
57002	Barmissen	-	7	0	0	0	-
57003	Barsbek	0	10	0	1	1	-
57004	Behrendorf (Ostsee)	-	17	2	40	12	-
57005	Belau	41	16	1	6	3	-
57006	Bendfeld	-	7	0	0	0	-
57007	Blekendorf	1	54	15	48	5	1
57008	Bönebüttel	-	31	2	7	1	-
57009	Bösdorf	14	26	7	107	8	1
57010	Boksee	-	7	0	5	1	-
57011	Bothkamp	-	15	0	1	1	-
57012	Brodersdorf	-	10	0	0	0	-
57013	Dannau	-	12	1	2	0	0
57015	Dersau	-	21	1	13	4	-
57016	Dobersdorf	-	29	2	11	4	-
57017	Dörnack	-	10	2	2	1	-
57018	Fahren	-	5	0	0	0	-
57020	Fiefbergen	-	9	0	2	2	-
57021	Giekau	0	27	4	9	6	3
57022	Grebin	-	30	1	18	14	0
57023	Großbarkau	-	8	0	-	-	-

3. Siedlungsflächen nach regionaler Gliederung in Schleswig-Holstein am 31.12.2023

Schl.-Nr.	Land KREISELFREIE STADT Kreis Gemeinde	Bodenfläche insgesamt	Darunter				
			Siedlungs- flächen	davon			
				Wohnen	Gewerbe, Industrie	Halde	Bergbaubetrieb
				(10000000)	(11000000)	(12000000)	(13000000)
Hektar							
57024	Großharrie	1 317	42	17	2	-	-
57025	Heikendorf	1 472	404	222	16	-	-
57026	Helmstorf	1 273	33	13	1	-	-
57027	Högsdorf	1 093	37	16	2	-	-
57028	Höndorf	563	32	17	6	-	-
57029	Hohenfelde	1 054	99	35	5	-	-
57030	Hohwacht (Ostsee)	875	190	33	8	-	-
57031	Honigsee	1 127	81	16	4	-	-
57032	Kalübbe	1 180	43	19	2	-	-
57033	Kirchbarkau	216	36	25	1	-	-
57034	Kirchnüchel	1 009	24	9	0	-	-
57035	Klamp	972	39	22	2	-	-
57037	Klein Barkau	419	22	12	1	-	-
57038	Kletkamp	1 152	34	7	3	-	-
57039	Köhn	1 315	59	34	3	-	-
57040	Krokau	445	23	13	0	-	-
57041	Krummbek	548	31	14	3	-	-
57042	Kühren	1 681	54	25	5	-	-
57043	Laboe	523	151	97	13	-	-
57044	Lammershagen	2 604	31	10	0	-	-
57045	Lebrade	1 859	62	23	5	-	-
57046	Lehmkuhlen	3 138	121	55	11	-	-
57047	Löptin	907	24	9	1	-	-
57048	Lütjenburg, Stadt	615	228	108	38	-	-
57049	Lutterbek	323	18	13	0	-	-
57050	Martensrade	1 954	80	36	5	-	-
57051	Mönkeberg	278	115	87	3	-	-
57052	Mucheln	1 428	55	31	3	-	-
57053	Nehnten	2 203	48	23	3	-	-
57054	Nettelsee	647	30	14	0	-	-
57055	Panker	2 280	219	52	6	-	-
57056	Passade	432	23	14	1	-	-
57057	Plön, Stadt	3 598	339	167	32	-	-
57058	Pohnsdorf	2 462	56	20	16	-	-
57059	Postfeld	833	34	21	2	-	-
57060	Prasdorf	477	25	12	3	-	-
57062	Preetz, Stadt	1 440	473	284	49	-	-
57063	Probsteierhagen	1 495	103	67	5	-	-
57065	Rantzau	1 691	40	15	3	-	-
57066	Rastorf	2 001	155	33	42	-	-
57067	Rathjensdorf	1 258	44	20	1	-	-
57068	Rendswühren	1 975	87	50	12	-	-
57069	Ruhwinkel	1 313	89	38	6	-	-
57070	Schellhorn	1 045	83	43	5	-	-
57071	Schillsdorf	2 673	99	43	5	-	-
57072	Schlesien	800	38	20	2	-	-
57073	Schönberg (Holstein)	1 163	310	151	34	-	-
57074	Schönkirchen	1 596	249	134	32	-	-
57076	Schwartbuck	1 315	46	33	1	-	-
57077	Selent	426	94	55	11	-	-

noch: 3. Siedlungsflächen nach regionaler Gliederung in Schleswig-Holstein am 31.12.2023

Schl.-Nr.	Land KREISELFREIE STADT Kreis Gemeinde	noch: Darunter					Friedhof
		noch: davon					
		Tagebau, Grube, Steinbruch	Fläche gemischter Nutzung	Fläche besonderer funkt. Prägung	Sport, Freizeit, Erholung	darunter	
						Grünanlage	
		(15000000)	(16000000)	(17000000)	(18000000)	(18040000)	
Hektar							
57024	Großharrie	-	22	0	1	0	-
57025	Heikendorf	4	22	19	114	42	6
57026	Helmstorf	0	12	2	5	4	-
57027	Högsdorf	-	14	3	2	1	-
57028	Höhndorf	-	5	0	3	2	-
57029	Hohenfelde	-	19	1	39	1	0
57030	Hohwacht (Ostsee)	-	12	3	135	10	0
57031	Honigsee	-	14	0	47	0	-
57032	Kalübbe	-	17	0	5	3	-
57033	Kirchbarkau	-	1	3	4	3	2
57034	Kirchnüchel	-	10	0	4	3	0
57035	Klapp	-	12	0	3	0	-
57037	Klein Barkau	-	9	0	0	0	-
57038	Kletkamp	0	18	0	4	4	-
57039	Köhn	-	19	0	2	1	-
57040	Krokau	-	7	0	2	2	-
57041	Krummbek	-	9	0	5	2	-
57042	Kühren	-	21	0	3	0	0
57043	Laboe	-	10	5	23	16	2
57044	Lammershagen	-	8	2	10	5	-
57045	Lebrade	9	17	1	6	6	2
57046	Lehmkuhlen	-	43	3	9	5	0
57047	Löptin	-	14	0	1	0	-
57048	Lütjenburg, Stadt	1	22	23	34	18	3
57049	Lutterbek	-	4	0	1	1	-
57050	Martensrade	-	31	1	8	7	-
57051	Mönkeberg	-	6	5	14	13	-
57052	Mucheln	8	12	1	1	1	-
57053	Nehnten	-	12	0	9	3	-
57054	Nettelsee	-	13	0	1	0	1
57055	Panker	9	32	94	26	23	-
57056	Passade	-	7	0	1	1	-
57057	Plön, Stadt	-	20	46	70	47	4
57058	Pohnsdorf	-	17	0	3	2	-
57059	Postfeld	-	8	1	1	0	0
57060	Prasdorf	-	8	0	3	0	-
57062	Preetz, Stadt	-	22	36	72	53	10
57063	Probsteierhagen	-	16	5	9	5	2
57065	Rantzau	-	13	1	8	7	-
57066	Rastorf	43	31	1	4	2	-
57067	Rathjensdorf	1	18	0	3	2	-
57068	Rendswühren	-	24	1	1	1	-
57069	Ruhwinkel	-	37	1	7	5	-
57070	Schellhorn	6	15	4	11	7	-
57071	Schillsdorf	1	43	2	3	1	2
57072	Schlesien	1	13	0	2	1	-
57073	Schönberg (Holstein)	-	33	19	68	23	4
57074	Schönkirchen	-	33	12	32	24	5
57076	Schwartbuck	-	8	1	3	1	-
57077	Selent	-	12	4	10	7	2

3. Siedlungsflächen nach regionaler Gliederung in Schleswig–Holstein am 31.12.2023

Schl.–Nr.	Land KREISELFREIE STADT Kreis Gemeinde	Bodenfläche insgesamt	Darunter				
			Siedlungs- flächen	davon			
				Wohnen	Gewerbe, Industrie	Halde	Bergbaubetrieb
				(10000000)	(11000000)	(12000000)	(13000000)
Hektar							
57078	Stakendorf	797	45	18	1	-	-
57079	Stein	381	57	27	4	-	-
57080	Stolpe	2 321	100	49	8	-	-
57081	Stoltenberg	778	26	12	2	-	-
57082	Tröndel	758	43	17	7	-	-
57083	Tasdorf	510	23	13	0	-	-
57084	Wahlstorf	1 483	46	22	3	-	-
57085	Wankendorf	1 334	150	75	35	-	-
57086	Warnau	398	21	13	2	-	-
57087	Wendtorf	511	77	29	6	-	-
57088	Wisch	918	92	20	1	-	-
57089	Wittmoldt	571	16	7	0	-	-
57090	Fargau–Pratjau	2 353	67	33	4	-	-
57091	Schwentinental, Stadt	1 781	503	274	93	-	-
058	Rendsburg–Eckernförde	218 979	17 358	7 867	2 344	7	-
58001	Achterwehr	1 566	93	43	20	-	-
58003	Alt Duvenstedt	2 042	177	67	30	0	-
58004	Altenhof	1 213	79	17	1	-	-
58005	Altenholz	1 904	339	199	32	-	-
58007	Arpsdorf	1 210	37	12	1	-	-
58008	Ascheffel	1 039	67	38	3	-	-
58009	Aukrug	4 990	334	137	22	-	-
58010	Bargstall	462	16	8	3	-	-
58011	Bargstedt	2 535	133	37	5	-	-
58012	Barkelsby	1 786	98	46	6	-	-
58013	Beldorf	1 196	47	17	1	-	-
58014	Bendorf	2 047	65	20	6	-	-
58015	Beringstedt	1 429	67	37	6	-	-
58016	Bissee	927	19	4	1	-	-
58018	Blumenthal	780	73	25	6	-	-
58019	Böhhnhusen	529	30	10	7	-	-
58021	Bokel	1 527	56	29	3	-	-
58022	Bordesholm	1 017	282	184	32	-	-
58023	Borgdorf–Seedorf	663	35	13	3	0	-
58024	Borgstedt	915	117	46	33	-	-
58025	Bornholt	1 093	24	7	0	-	-
58026	Bovenau	2 624	110	42	18	-	-
58027	Brammer	1 366	41	23	2	-	-
58028	Bredenbek	1 243	99	49	22	-	-
58029	Breiholz	1 851	97	59	3	-	-
58030	Brekendorf	2 047	133	45	28	-	-
58031	Brinjahe	466	15	8	-	-	-
58032	Brodersby	979	77	43	8	-	-
58033	Brügge	785	78	33	9	-	-
58034	Büdelsdorf, Stadt	648	387	199	116	-	-
58035	Bünsdorf	1 324	65	21	2	0	-
58036	Christiansholm	842	20	11	1	-	-
58037	Dänischenhagen	1 571	252	99	12	-	-
58038	Dätgen	1 062	71	19	31	-	-
58039	Damendorf	748	39	20	3	-	-

noch: 3. Siedlungsflächen nach regionaler Gliederung in Schleswig-Holstein am 31.12.2023

Schl.-Nr.	Land KREISELFREIE STADT Kreis Gemeinde	noch: Darunter					Friedhof
		noch: davon					
		Tagebau, Grube, Steinbruch	Fläche gemischter Nutzung	Fläche besonderer funkt. Prägung	Sport, Freizeit, Erholung	darunter Grünanlage	
		(15000000)	(16000000)	(17000000)	(18000000)	(18040000)	
Hektar							
57078	Stakendorf	-	15	0	11	1	-
57079	Stein	-	4	0	22	3	-
57080	Stolpe	-	31	4	6	4	1
57081	Stoltenberg	-	9	0	2	2	-
57082	Tröndel	7	10	0	2	2	-
57083	Tasdorf	-	9	0	0	0	-
57084	Wahlstorf	-	16	0	5	1	-
57085	Wankendorf	-	23	5	11	5	2
57086	Warnau	-	5	1	1	1	-
57087	Wendtorf	-	7	0	35	11	-
57088	Wisch	-	7	3	61	1	-
57089	Wittmoldt	-	8	0	1	0	-
57090	Fargau-Pratjau	1	24	3	1	0	1
57091	Schwentinental, Stadt	2	33	24	73	40	3
058	Rendsburg-Eckernförde	707	2 976	851	2 441	1 025	165
58001	Achterwehr	8	17	2	4	2	-
58003	Alt Duvenstedt	7	22	20	30	14	1
58004	Altenhof	-	7	1	53	0	-
58005	Altenholz	0	30	18	56	43	4
58007	Arpsdorf	-	22	-	2	1	-
58008	Ascheffel	0	13	9	3	1	-
58009	Aukrug	-	66	14	93	19	1
58010	Bargstall	-	5	0	-	-	-
58011	Bargstedt	60	24	1	6	2	-
58012	Barkelsby	1	22	2	18	2	3
58013	Beldorf	2	25	0	2	2	-
58014	Bendorf	1	33	3	1	1	-
58015	Beringstedt	0	21	0	2	1	-
58016	Bissee	-	14	0	0	0	-
58018	Blumenthal	25	14	1	3	3	-
58019	Böhhnhusen	-	12	0	1	-	0
58021	Bokel	-	21	1	3	1	-
58022	Bordesholm	1	20	13	28	15	4
58023	Borgdorf-Seedorf	-	9	0	9	2	-
58024	Borgstedt	6	11	7	14	3	1
58025	Bornholt	0	11	0	5	2	-
58026	Bovenau	1	33	2	13	8	1
58027	Brammer	1	13	0	2	0	0
58028	Bredenbek	0	18	2	7	4	-
58029	Breiholz	-	28	2	4	1	1
58030	Brekendorf	26	21	3	8	0	1
58031	Brinjahe	-	8	0	-	-	-
58032	Brodersby	0	8	2	14	5	-
58033	Brügge	13	16	1	3	2	1
58034	Büdelndorf, Stadt	-	12	17	39	25	4
58035	Bünsdorf	0	21	8	13	1	1
58036	Christiansholm	-	6	0	1	0	-
58037	Dänischenhagen	0	20	5	113	16	2
58038	Dätgen	-	16	0	5	4	-
58039	Damendorf	-	14	0	1	1	-

3. Siedlungsflächen nach regionaler Gliederung in Schleswig-Holstein am 31.12.2023

Schl.-Nr.	Land KREISELFREIE STADT Kreis Gemeinde	Bodenfläche insgesamt	Darunter				
			Siedlungs- flächen	davon			
				Wohnen	Gewerbe, Industrie	Halde	Bergbaubetrieb
				(10000000)	(11000000)	(12000000)	(13000000)
Hektar							
58040	Damp	1 381	154	41	15	-	-
58042	Dörphof	1 502	84	28	8	-	-
58043	Eckernförde, Stadt	2 158	805	386	109	-	-
58044	Ehndorf	1 468	67	23	17	-	-
58045	Eisendorf	550	33	14	6	-	-
58046	Ellerdorf	1 020	55	21	19	-	-
58047	Elsdorf-Westermühlen	2 748	131	65	12	-	-
58048	Embühren	745	29	10	3	-	-
58049	Emkendorf	3 896	142	66	20	-	-
58050	Felde	1 388	147	83	26	-	-
58051	Felm	1 533	62	38	2	-	-
58052	Fleckeby	1 231	106	75	4	-	-
58053	Flintbek	1 757	283	157	48	-	-
58054	Fockbek	2 665	384	202	75	-	-
58055	Friedrichsgraben	538	8	1	0	-	-
58056	Friedrichsholm	713	37	16	1	-	-
58057	Gammelby	834	73	19	12	-	-
58058	Gettorf	935	293	154	44	-	-
58059	Gnutz	2 293	114	53	16	-	-
58061	Gokels	1 064	74	31	18	-	-
58062	Grael	574	58	11	4	-	-
58063	Grevenkrug	415	61	8	3	-	-
58064	Groß Buchwald	896	35	12	2	-	-
58065	Groß Vollstedt	902	68	35	7	-	-
58066	Groß Wittensee	2 360	99	49	6	-	-
58067	Güby	1 190	77	25	2	-	-
58068	Haale	1 303	55	24	0	-	-
58069	Haby	579	31	20	4	-	-
58070	Hamdorf	3 059	127	58	8	-	-
58071	Hamweddel	967	54	23	8	-	-
58072	Hanerau-Hademarschen	1 450	191	120	25	-	-
58073	Haßmoor	1 031	33	13	2	-	-
58074	Heinkenborstel	755	20	5	-	-	-
58075	Hörsten	883	17	3	2	-	-
58076	Hoffeld	662	17	6	0	-	-
58077	Hohenwestedt	1 818	310	146	89	-	-
58078	Hohn	3 195	301	99	19	-	-
58080	Holtsee	2 172	102	46	8	-	-
58081	Holzbuenge	519	29	17	2	0	-
58082	Holzdorf	1 735	74	40	4	-	-
58083	Hütten	691	24	11	1	-	-
58084	Hummelfeld	797	31	10	3	-	-
58085	Jahrsdorf	887	28	10	2	-	-
58086	Jevenstedt	4 555	227	111	26	1	-
58087	Karby	209	31	22	2	-	-
58088	Klein Wittensee	430	21	10	2	-	-
58089	Königshügel	626	17	8	0	-	-
58090	Kosel	3 000	183	63	4	-	-
58091	Krogaspe	1 182	141	17	10	-	-
58092	Kronshagen	534	334	175	25	-	-

noch: 3. Siedlungsflächen nach regionaler Gliederung in Schleswig-Holstein am 31.12.2023

Schl.-Nr.	Land	noch: Darunter					Friedhof
		noch: davon					
		Tagebau, Grube, Steinbruch	Fläche gemischter Nutzung	Fläche besonderer funkt. Prägung	Sport, Freizeit, Erholung	darunter	
						Grünanlage	
		(15000000)	(16000000)	(17000000)	(18000000)	(18040000)	
Hektar							
58040	Damp	-	19	6	74	18	-
58042	Dörphof	-	22	2	24	4	-
58043	Eckernförde, Stadt	0	13	137	150	115	10
58044	Ehndorf	-	17	1	9	8	-
58045	Eisendorf	6	4	0	3	1	-
58046	Ellerdorf	-	13	0	2	2	-
58047	Elsdorf-Westermühlen	-	45	5	4	2	-
58048	Embühren	0	15	0	0	0	-
58049	Emkendorf	2	38	4	11	10	1
58050	Felde	0	23	5	10	3	1
58051	Felm	0	16	2	4	1	0
58052	Fleckeby	-	13	3	9	2	2
58053	Flintbek	-	29	14	30	21	5
58054	Fockbek	24	51	10	19	8	2
58055	Friedrichsgraben	-	6	-	0	0	-
58056	Friedrichsholm	-	16	1	2	0	-
58057	Gammelby	32	9	0	1	0	-
58058	Gettorf	2	18	16	55	42	4
58059	Gnutz	-	34	1	9	2	1
58061	Gokels	0	11	1	12	0	1
58062	Grael	31	11	0	1	1	-
58063	Grevenkrug	44	6	-	0	0	-
58064	Groß Buchwald	-	17	0	4	1	-
58065	Groß Vollstedt	7	11	1	5	1	1
58066	Groß Wittensee	-	26	3	13	5	1
58067	Güby	0	11	1	38	3	0
58068	Haale	-	27	2	3	1	-
58069	Haby	0	6	1	1	0	-
58070	Hamdorf	5	49	2	3	1	3
58071	Hamweddel	-	15	0	7	4	-
58072	Hanerau-Hademarschen	-	24	10	9	5	3
58073	Haßmoor	-	17	1	0	-	0
58074	Heinkenborstel	-	14	0	0	0	-
58075	Hörsten	-	5	0	7	7	-
58076	Hoffeld	-	10	0	1	1	-
58077	Hohenwestedt	1	33	16	19	5	6
58078	Hohn	-	24	153	4	2	2
58080	Holtsee	1	42	1	5	2	-
58081	Holzbunge	-	6	0	4	1	-
58082	Holzdorf	5	21	3	0	0	-
58083	Hütten	-	11	0	0	0	1
58084	Hummelfeld	0	16	0	2	2	-
58085	Jahrsdorf	2	14	0	0	0	-
58086	Jevenstedt	0	60	4	22	8	2
58087	Karby	-	1	2	3	0	2
58088	Klein Wittensee	-	7	0	2	1	-
58089	Königshügel	0	9	0	-	-	-
58090	Kosel	47	15	2	51	8	1
58091	Krogaspe	-	18	4	92	7	-
58092	Kronshagen	-	19	20	59	47	37

3. Siedlungsflächen nach regionaler Gliederung in Schleswig-Holstein am 31.12.2023

Schl.-Nr.	Land KREISELFREIE STADT Kreis Gemeinde	Bodenfläche insgesamt	Darunter				
			Siedlungs- flächen	davon			
				Wohnen	Gewerbe, Industrie	Halde	Bergbaubetrieb
				(10000000)	(11000000)	(12000000)	(13000000)
Hektar							
58093	Krummwisch	1 391	62	28	2	-	-
58094	Langwedel	2 422	172	60	8	-	-
58096	Lindau	2 518	113	63	4	1	-
58097	Lohe-Föhrden	1 603	108	22	6	-	-
58098	Loop	835	35	7	8	-	-
58099	Loose	1 312	49	26	3	-	-
58100	Lütjenwestedt	2 232	64	21	5	2	-
58101	Luhnstedt	1 534	40	22	3	-	-
58102	Goosefeld	963	65	27	13	-	-
58103	Meezen	876	35	17	1	-	-
58104	Melsdorf	589	116	45	45	-	-
58105	Mielkendorf	778	83	42	5	0	-
58106	Mörel	869	23	11	1	-	-
58107	Molfsee	718	234	157	5	-	-
58108	Mühbrook	530	61	22	17	0	-
58109	Negenharrie	1 244	45	13	6	-	-
58110	Neudorf-Bornstein	1 417	65	45	3	-	-
58111	Neu Duvenstedt	571	23	6	4	-	-
58112	Neuwittenbek	1 312	68	43	5	-	-
58113	Nienborstel	1 648	57	33	5	-	-
58115	Nindorf	1 403	63	36	4	-	-
58116	Noer	1 389	78	29	2	-	-
58117	Nortorf, Stadt	1 277	332	157	77	-	-
58118	Nübbel	1 405	89	58	5	-	-
58119	Oldenbüttel	797	83	12	57	-	-
58120	Oldenhütten	433	17	7	1	-	-
58121	Osdorf	1 987	158	79	8	-	-
58122	Ostenfeld (Rendsburg)	727	37	23	2	-	-
58123	Osterby	984	66	36	6	-	-
58124	Osterrönfeld	1 789	299	134	98	0	-
58125	Osterstedt	1 095	56	28	7	-	-
58126	Ottendorf	355	41	26	0	-	-
58127	Owschlag	3 931	298	132	39	-	-
58128	Padenstedt	1 460	122	49	15	-	-
58129	Prinzenmoor	560	20	8	0	-	-
58130	Quarnbek	1 618	111	67	7	-	-
58131	Rade b. Hohenwestedt	321	15	9	0	-	-
58132	Rade b. Rendsburg	652	29	7	3	-	-
58133	Reesdorf	307	23	4	10	-	-
58134	Remmels	949	44	22	5	-	-
58135	Rendsburg, Stadt	2 375	1 018	393	313	-	-
58136	Rickert	552	51	33	3	-	-
58137	Rieseby	3 885	143	84	7	-	-
58138	Rodenbek	709	41	22	4	-	-
58139	Rumohr	860	52	30	9	0	-
58140	Schacht-Audorf	652	230	131	55	-	-
58141	Schierensee	918	41	20	-	-	-
58142	Schinkel	1 021	69	42	6	-	-
58143	Schmalstede	481	59	10	2	-	-
58144	Schönbek	613	44	8	16	-	-

noch: 3. Siedlungsflächen nach regionaler Gliederung in Schleswig-Holstein am 31.12.2023

Schl.-Nr.	Land KREISELFREIE STADT Kreis Gemeinde	noch: Darunter						
		noch: davon						
		Tagebau, Grube, Steinbruch	Fläche gemischter Nutzung	Fläche besonderer funkt. Prägung	Sport, Freizeit, Erholung	darunter		Friedhof
						Grünanlage		
		(15000000)	(16000000)	(17000000)	(18000000)	(18040000)	(19000000)	
Hektar								
58093	Krummwisch	1	25	2	4	0	-	
58094	Langwedel	34	22	1	45	3	2	
58096	Lindau	0	40	1	3	3	-	
58097	Lohe-Föhrden	-	18	19	45	2	-	
58098	Loop	-	14	0	6	6	-	
58099	Loose	-	16	1	2	1	-	
58100	Lütjenwestedt	1	30	0	3	1	1	
58101	Luhnstedt	0	13	0	1	-	-	
58102	Goosefeld	1	17	1	7	3	-	
58103	Meezen	3	10	0	4	0	-	
58104	Melsdorf	1	13	3	8	4	-	
58105	Mielkendorf	9	13	1	10	10	3	
58106	Mörel	-	10	0	1	-	-	
58107	Molfsee	-	14	5	53	16	0	
58108	Mühbrook	0	8	0	14	11	-	
58109	Negenharrie	5	20	0	1	-	-	
58110	Neudorf-Bornstein	0	12	1	4	2	-	
58111	Neu Duvenstedt	-	11	1	2	2	-	
58112	Neuwittenbek	-	17	1	3	1	0	
58113	Nienborstel	0	17	1	0	0	-	
58115	Nindorf	1	16	1	5	4	-	
58116	Noer	-	27	1	20	2	0	
58117	Nortorf, Stadt	-	30	14	50	40	5	
58118	Nübbel	-	21	2	3	0	1	
58119	Oldenbüttel	1	11	1	0	0	-	
58120	Oldenhütten	0	8	0	1	0	-	
58121	Osdorf	22	29	5	14	9	1	
58122	Ostenfeld (Rendsburg)	0	9	1	1	1	1	
58123	Osterby	-	15	2	6	1	-	
58124	Osterrönfeld	0	19	12	32	28	2	
58125	Osterstedt	-	17	0	4	2	-	
58126	Ottendorf	-	10	3	2	1	-	
58127	Owschlag	70	44	4	8	4	1	
58128	Padenstedt	-	21	1	37	16	-	
58129	Prinzenmoor	-	10	0	2	0	-	
58130	Quarnbek	-	17	1	17	12	1	
58131	Rade b. Hohenwestedt	-	5	0	1	-	-	
58132	Rade b. Rendsburg	0	11	0	7	6	0	
58133	Reesdorf	-	4	0	4	0	-	
58134	Remmels	-	16	0	1	0	-	
58135	Rendsburg, Stadt	2	45	95	153	125	18	
58136	Rickert	1	10	1	2	2	-	
58137	Rieseby	6	33	3	8	3	2	
58138	Rodenbek	0	12	1	2	0	-	
58139	Rumohr	0	12	1	0	0	-	
58140	Schacht-Audorf	6	3	5	28	20	2	
58141	Schierensee	-	11	0	10	7	-	
58142	Schinkel	-	14	2	4	1	1	
58143	Schmalstede	33	13	0	1	0	-	
58144	Schönbek	8	11	0	1	1	-	

3. Siedlungsflächen nach regionaler Gliederung in Schleswig–Holstein am 31.12.2023

Schl.–Nr.	Land KREISELFREIE STADT Kreis Gemeinde	Bodenfläche insgesamt	Darunter				
			Siedlungs- flächen	davon			
				Wohnen	Gewerbe, Industrie	Halde	Bergbaubetrieb
				(10000000)	(11000000)	(12000000)	(13000000)
Hektar							
58145	Schönhorst	355	31	12	2	-	-
58146	Schülldorf	1 299	55	26	2	-	-
58147	Schülp b. Nortorf	985	73	33	9	-	-
58148	Schülp b. Rendsburg	1 072	81	45	6	-	-
58150	Schwedeneck	2 855	225	101	8	-	-
58151	Seefeld	677	37	17	5	-	-
58152	Sehestedt	1 525	66	33	14	-	-
58153	Sören	650	17	8	1	-	-
58154	Sophienhamm	592	22	16	0	-	-
58155	Stafstedt	1 183	49	18	5	1	-
58156	Steenfeld	1 161	55	20	5	-	-
58157	Strande	1 373	117	52	20	-	-
58158	Tackesdorf	765	13	6	-	-	-
58159	Tappendorf	669	36	17	5	-	-
58160	Techelsdorf	434	9	4	0	-	-
58161	Thaden	1 198	42	12	4	-	-
58162	Thumbby	2 739	58	28	1	-	-
58163	Timmaspe	1 536	69	44	2	-	-
58164	Todenbüttel	1 178	95	48	9	-	-
58165	Tüttendorf	1 774	79	43	6	-	-
58166	Waabs	3 326	254	61	12	-	-
58167	Wapelfeld	811	42	13	3	-	-
58168	Warder	871	194	22	3	-	-
58169	Wasbek	2 349	182	79	35	-	-
58170	Wattenbek	605	109	73	17	0	-
58171	Westensee	3 692	135	68	1	-	-
58172	Westerrönfeld	774	223	126	45	-	-
58173	Windeby	1 477	87	43	8	-	-
58174	Winnemark	958	55	24	4	-	-
58175	Ahlefeld–Bistensee	1 004	48	20	4	-	-
059	Schleswig–Flensburg	207 128	15 263	7 005	2 141	42	-
59001	Alt Bennebek	1 409	39	11	1	1	-
59002	Arnis, Stadt	45	15	7	2	-	-
59005	Bergenhäusen	1 822	67	34	5	-	-
59006	Böel	1 366	68	34	4	-	-
59008	Böklund	788	98	60	13	-	-
59009	Börm	1 871	89	38	7	-	-
59010	Bollingstedt	2 705	146	70	26	-	-
59012	Borgwedel	995	95	42	6	-	-
59018	Busdorf	535	119	60	27	-	-
59019	Dannewerk	1 666	140	47	11	-	-
59020	Dörpstedt	1 661	64	30	4	1	-
59023	Ellingstedt	2 149	87	36	11	-	-
59024	Erfde	3 396	161	80	13	1	-
59026	Fahrdorf	1 200	139	85	11	-	-
59032	Geltorf	808	25	16	1	-	-
59034	Grödersby	665	28	14	3	-	-
59035	Groß Rheide	1 537	77	37	6	1	-
59037	Havetoft	1 453	73	48	1	-	-
59039	Hollingstedt	1 751	94	47	3	-	-

noch: 3. Siedlungsflächen nach regionaler Gliederung in Schleswig-Holstein am 31.12.2023

Schl.-Nr.	Land	noch: Darunter					Friedhof
		noch: davon					
		Tagebau, Grube, Steinbruch	Fläche gemischter Nutzung	Fläche besonderer funkt. Prägung	Sport, Freizeit, Erholung	darunter	
						Grünanlage	
		(15000000)	(16000000)	(17000000)	(18000000)	(18040000)	
Hektar							
58145	Schönhorst	-	13	0	4	-	-
58146	Schülldorf	12	12	0	3	1	-
58147	Schülp b. Nortorf	0	15	0	16	2	-
58148	Schülp b. Rendsburg	4	17	1	7	2	0
58150	Schwedeneck	1	43	33	39	15	1
58151	Seefeld	-	14	0	1	0	-
58152	Sehestedt	2	11	1	3	1	1
58153	Sören	-	8	0	1	0	-
58154	Sophienhamm	-	5	0	0	-	-
58155	Stafstedt	-	24	0	1	0	-
58156	Steenfeld	0	29	0	1	1	-
58157	Strande	2	12	2	30	29	-
58158	Tackesdorf	0	6	0	0	0	-
58159	Tappendorf	0	11	0	2	1	-
58160	Techelsdorf	0	4	0	0	-	-
58161	Thaden	4	17	0	4	0	-
58162	Thumbby	0	20	1	6	4	2
58163	Timmaspe	0	19	2	1	0	1
58164	Todenbüttel	-	26	4	6	2	2
58165	Tüttendorf	-	25	2	3	2	-
58166	Waabs	0	27	13	140	4	1
58167	Wapelfeld	-	7	1	19	19	-
58168	Warder	75	9	0	86	17	-
58169	Wasbek	-	50	3	13	7	2
58170	Wattenbek	1	11	2	6	4	-
58171	Westensee	8	33	2	21	9	2
58172	Westerrönfeld	13	6	7	22	15	2
58173	Windeby	7	15	2	10	3	0
58174	Winnemark	1	13	4	8	4	-
58175	Ahlefeld-Bistensee	-	16	0	7	2	-
059	Schleswig-Flensburg	566	3 272	586	1 558	771	93
59001	Alt Bennebek	0	21	0	6	-	-
59002	Arnis, Stadt	-	3	1	2	0	1
59005	Bergenhusen	-	23	1	3	1	1
59006	Böel	-	23	2	4	3	1
59008	Böklund	-	10	7	7	2	1
59009	Börm	-	41	1	2	1	0
59010	Bollingstedt	-	40	2	8	5	-
59012	Borgwedel	-	7	0	40	3	-
59018	Busdorf	6	7	9	8	2	2
59019	Dannewerk	25	28	25	4	1	-
59020	Dörpstedt	-	26	1	2	1	-
59023	Ellingstedt	1	37	1	2	1	-
59024	Erfde	0	53	4	8	2	2
59026	Fahrdorf	-	21	4	19	12	-
59032	Geltorf	-	8	0	1	1	-
59034	Grödersby	-	7	3	2	1	-
59035	Groß Rheide	-	30	0	2	1	1
59037	Havetoft	-	15	3	4	2	1
59039	Hollingstedt	0	22	1	18	16	2

3. Siedlungsflächen nach regionaler Gliederung in Schleswig–Holstein am 31.12.2023

Schl.–Nr.	Land KREISELFREIE STADT Kreis Gemeinde	Bodenfläche insgesamt	Darunter				
			Siedlungs- flächen	davon			
				Wohnen	Gewerbe, Industrie	Halde	Bergbaubetrieb
				(10000000)	(11000000)	(12000000)	(13000000)
Hektar							
59041	Hüsby	968	49	28	4	-	-
59042	Idstedt	1 335	114	40	25	-	-
59043	Jagel	1 189	188	33	18	-	-
59044	Jübek	1 558	175	83	21	-	-
59045	Kappeln, Stadt	4 333	550	280	92	-	-
59049	Klappholz	822	47	29	5	-	-
59050	Klein Bennebek	2 563	68	24	4	-	-
59051	Klein Rheide	1 282	53	15	6	-	-
59053	Kropp	3 194	461	164	65	-	-
59055	Loit	669	29	13	2	-	-
59056	Lottorf	578	22	13	3	0	-
59057	Lürschau	1 651	114	48	31	-	-
59058	Meggerdorf	2 411	72	28	4	0	-
59060	Mohrkirch	1 442	84	43	5	-	-
59062	Neuberend	442	66	47	2	-	-
59063	Norderbrarup	398	37	26	1	-	-
59065	Nottfeld	318	17	8	0	-	-
59067	Oersberg	709	28	10	1	-	-
59068	Rabenkirchen–Faulück	1 421	86	33	1	-	-
59070	Rügge	601	25	12	0	-	-
59072	Saustrup	814	26	9	1	-	-
59073	Schaalby	2 500	108	67	7	-	-
59074	Scheggerott	632	35	19	1	-	-
59075	Schleswig, Stadt	2 430	908	418	180	3	-
59076	Schnarup–Thumby	1 073	50	25	2	-	-
59077	Schuby	2 394	255	93	80	-	-
59078	Selk	1 007	125	42	2	-	-
59079	Silberstedt	3 791	230	92	44	1	-
59080	Steinfeld	873	64	39	8	-	-
59081	Stolk	1 454	67	40	2	-	-
59082	Struxdorf	1 340	69	31	4	0	-
59083	Süderbrarup	2 006	287	164	45	3	-
59084	Süderfarenstedt	915	34	20	3	-	-
59086	Taarstedt	1 369	83	41	8	-	-
59087	Tetenhusen	2 319	82	35	5	0	-
59088	Tielen	1 334	44	12	2	-	-
59090	Tolk	1 044	99	43	1	-	-
59092	Treia	2 172	133	73	21	-	-
59093	Uelsby	1 059	41	23	3	2	-
59094	Ulsnis	1 981	88	48	4	-	-
59095	Wagersrott	563	23	10	-	-	-
59096	Wohlde	1 443	59	23	1	-	-
59097	Twedt	1 252	55	22	4	-	-
59098	Nübel	1 834	102	58	7	-	-
59102	Ahneby	380	17	9	1	-	-
59103	Ausacker	913	47	22	2	-	-
59105	Böxlund	440	34	7	2	-	-
59106	Dollerup	1 308	84	41	4	-	-
59107	Eggebek	1 668	352	75	190	-	-
59109	Esgrus	1 807	88	39	2	-	-

noch: 3. Siedlungsflächen nach regionaler Gliederung in Schleswig-Holstein am 31.12.2023

Schl.-Nr.	Land KREISELFREIE STADT Kreis Gemeinde	noch: Darunter					Friedhof
		noch: davon					
		Tagebau, Grube, Steinbruch	Fläche gemischter Nutzung	Fläche besonderer funkt. Prägung	Sport, Freizeit, Erholung	darunter	
						Grünanlage	
		(15000000)	(16000000)	(17000000)	(18000000)	(18040000)	
Hektar							
59041	Hüsby	1	15	1	1	0	-
59042	Idstedt	27	14	1	5	4	1
59043	Jagel	81	8	1	48	39	0
59044	Jübek	-	46	5	18	3	1
59045	Kappeln, Stadt	-	46	38	90	39	3
59049	Klappholz	-	12	0	1	1	-
59050	Klein Bennebek	-	35	1	4	0	-
59051	Klein Rheide	19	11	1	-	-	-
59053	Kropp	60	59	69	39	21	5
59055	Loit	-	12	0	1	0	0
59056	Lottorf	-	6	0	0	0	-
59057	Lürschau	-	22	1	11	7	-
59058	Meggerdorf	-	36	1	3	0	-
59060	Mohrkirch	-	30	1	5	2	-
59062	Neuberend	-	6	2	9	4	-
59063	Norderbrarup	4	4	0	1	1	1
59065	Nottfeld	-	6	1	1	-	-
59067	Oersberg	-	14	1	2	2	1
59068	Rabenkirchen-Faulück	-	22	0	29	1	1
59070	Rügge	-	11	0	1	1	-
59072	Saustrup	-	15	0	1	1	-
59073	Schaalby	1	20	2	10	5	1
59074	Scheggerott	-	13	0	0	0	-
59075	Schleswig, Stadt	-	31	105	157	113	15
59076	Schnarup-Thumby	-	19	1	2	1	0
59077	Schuby	17	37	14	12	5	2
59078	Selk	52	19	1	9	3	-
59079	Silberstedt	0	73	4	15	6	2
59080	Steinfeld	-	14	2	1	0	-
59081	Stolk	-	22	0	3	1	-
59082	Struxdorf	-	28	2	4	2	1
59083	Süderbrarup	-	38	14	20	13	3
59084	Süderfahnenstedt	-	10	0	1	0	-
59086	Taarstedt	0	29	0	3	3	1
59087	Tetenhusen	0	36	0	3	1	1
59088	Tielen	17	12	0	0	0	-
59090	Tolk	-	21	4	30	3	1
59092	Treia	-	28	5	5	2	1
59093	Uelsby	-	10	1	1	1	0
59094	Ulsnis	-	30	1	4	2	1
59095	Wagersrott	-	12	0	1	1	-
59096	Wohlde	0	30	1	3	0	0
59097	Twedt	-	27	0	2	1	0
59098	Nübel	0	30	1	5	1	1
59102	Ahneby	-	7	0	0	0	-
59103	Ausacker	-	22	0	1	1	-
59105	Böxlund	14	9	2	-	-	-
59106	Dollerup	-	29	1	9	4	-
59107	Eggebek	-	27	5	53	18	1
59109	Esgrus	-	39	1	6	4	1

3. Siedlungsflächen nach regionaler Gliederung in Schleswig-Holstein am 31.12.2023

Schl.-Nr.	Land KREISELFREIE STADT Kreis Gemeinde	Bodenfläche insgesamt	Darunter				
			Siedlungs- flächen	davon			
				Wohnen	Gewerbe, Industrie	Halde	Bergbaubetrieb
				(10000000)	(11000000)	(12000000)	(13000000)
Hektar							
59112	Gelting	2 002	157	83	13	-	-
59113	Glücksburg (Ostsee), Stadt	3 968	380	195	10	-	-
59115	Großenwiehe	3 020	207	100	26	-	-
59116	Großsolt	2 507	139	71	7	0	-
59118	Grundhof	1 157	76	39	12	-	-
59120	Harrislee	1 892	483	245	93	18	-
59121	Hasselberg	1 131	85	42	3	-	-
59123	Hörup	1 815	104	25	21	-	-
59124	Holt	1 342	34	11	5	-	-
59126	Hürup	2 807	177	92	26	-	-
59127	Husby	1 931	151	81	24	0	-
59128	Janneby	1 449	54	17	7	-	-
59129	Jardelund	1 663	126	14	17	-	-
59131	Jerrishoe	1 600	79	33	5	-	-
59132	Jörl	1 969	107	41	16	-	-
59136	Kronsgaard	592	37	17	2	-	-
59137	Langballig	1 541	102	59	14	-	-
59138	Langstedt	1 317	67	35	7	-	-
59142	Maasholm	842	58	32	2	-	-
59143	Medelby	975	78	35	5	-	-
59144	Meyn	1 240	85	31	7	0	-
59145	Munkbrarup	1 327	73	42	5	-	-
59147	Nieby	807	27	12	2	-	-
59148	Niesgrau	989	57	28	6	-	-
59149	Nordhackstedt	1 247	73	18	20	-	-
59151	Osterby	1 235	75	19	5	-	-
59152	Pommerby	555	30	10	4	-	-
59154	Rabel	884	35	26	2	-	-
59155	Rabenholz	580	28	13	3	-	-
59157	Ringsberg	525	31	17	3	-	-
59158	Schafflund	1 909	187	91	35	-	-
59159	Sieverstedt	3 101	162	69	17	7	-
59161	Sörup	4 432	294	171	47	0	-
59162	Sollerup	1 298	59	20	9	-	-
59163	Stangheck	1 000	32	15	5	-	-
59164	Steinberg	1 629	93	56	3	-	-
59167	Sterup	1 715	122	57	15	-	-
59168	Stoltebüll	1 640	71	36	6	-	-
59169	Süderhackstedt	1 015	38	18	1	-	-
59171	Tarp	1 636	304	152	73	-	-
59173	Wallsbüll	1 323	69	40	9	-	-
59174	Wanderup	2 864	222	84	22	-	-
59176	Wees	1 274	122	69	17	-	-
59177	Weesby	2 144	84	31	16	-	-
59178	Westerholz	1 471	67	42	2	-	-
59179	Lindewitt	5 328	212	79	23	-	-
59182	Freienwill	1 530	105	57	8	-	-
59183	Handewitt	7 772	912	339	242	2	-
59184	Oeversee	3 627	343	131	59	-	-
59185	Mittelangeln	4 496	329	206	34	-	-

noch: 3. Siedlungsflächen nach regionaler Gliederung in Schleswig-Holstein am 31.12.2023

Schl.-Nr.	Land	noch: Darunter					Friedhof
		noch: davon					
		Tagebau, Grube, Steinbruch	Fläche gemischter Nutzung	Fläche besonderer funkt. Prägung	Sport, Freizeit, Erholung	darunter	
						Grünanlage	
		(15000000)	(16000000)	(17000000)	(18000000)	(18040000)	
Hektar							
59112	Gelting	-	35	4	20	13	1
59113	Glücksburg (Ostsee), Stadt	-	19	37	116	25	3
59115	Großenwiehe	-	64	3	13	7	1
59116	Großsolt	1	48	4	8	3	1
59118	Grundhof	0	22	0	2	1	1
59120	Harrislee	-	31	29	63	54	4
59121	Hasselberg	-	26	1	11	2	0
59123	Hörup	2	50	1	5	2	-
59124	Holt	-	17	-	-	-	-
59126	Hürup	4	47	3	5	2	1
59127	Husby	0	31	4	10	4	1
59128	Janneby	-	29	-	1	0	-
59129	Jardelund	0	32	0	64	64	-
59131	Jerrishoe	-	33	0	8	1	-
59132	Jörl	14	29	5	1	1	1
59136	Kronsgaard	-	9	0	10	1	-
59137	Langballig	-	15	5	10	5	-
59138	Langstedt	1	20	2	2	1	-
59142	Maasholm	-	3	10	11	1	-
59143	Medelby	-	16	4	17	7	1
59144	Meyn	0	41	0	6	4	-
59145	Munkbrarup	-	15	1	11	7	1
59147	Nieby	-	5	0	8	3	-
59148	Niesgrau	-	16	0	8	2	-
59149	Nordhackstedt	-	30	0	4	2	1
59151	Osterby	21	23	0	6	6	-
59152	Pommerby	1	6	0	9	-	-
59154	Rabel	-	5	0	1	1	-
59155	Rabenholz	-	9	0	2	2	-
59157	Ringsberg	-	11	0	0	0	-
59158	Schafflund	-	33	10	18	12	-
59159	Sieverstedt	9	50	3	6	3	1
59161	Sörup	-	54	6	12	5	3
59162	Sollerup	-	27	0	3	0	-
59163	Stangheck	-	10	0	3	3	-
59164	Steinberg	-	21	1	13	3	-
59167	Sterup	-	39	3	7	4	1
59168	Stoltebüll	-	27	1	2	2	-
59169	Süderhackstedt	-	16	0	3	1	-
59171	Tarp	-	33	19	26	17	1
59173	Wallsbüll	2	11	1	6	1	1
59174	Wanderup	30	58	4	24	17	1
59176	Wees	0	24	3	8	4	-
59177	Weesby	3	33	0	1	0	-
59178	Westerholz	0	12	0	9	6	-
59179	Lindewitt	3	92	3	12	4	-
59182	Freienwill	12	23	1	4	3	1
59183	Handewitt	71	130	17	109	52	2
59184	Oeversee	62	60	6	24	14	1
59185	Mittelangeln	1	60	10	18	10	2

3. Siedlungsflächen nach regionaler Gliederung in Schleswig-Holstein am 31.12.2023

Schl.-Nr.	Land KREISELFREIE STADT Kreis Gemeinde	Bodenfläche insgesamt	Darunter				
			Siedlungs- flächen	davon			
				Wohnen	Gewerbe, Industrie	Halde	Bergbaubetrieb
				(10000000)	(11000000)	(12000000)	(13000000)
Hektar							
59186	Steinbergkirche	3 572	228	131	13	-	-
59187	Boren	3 015	147	81	10	-	-
59188	Stapel	3 267	152	78	10	1	-
59189	Brodersby-Goltoft	1 345	95	60	9	-	-
060	Segeberg	134 447	13 605	6 151	2 014	24	-
60002	Alveslohe	2 156	268	84	11	-	-
60003	Armstedt	892	40	18	6	1	-
60004	Bad Bramstedt, Stadt	2 414	605	283	72	-	-
60005	Bad Segeberg, Stadt	1 887	641	326	132	-	-
60006	Bahrenhof	571	21	10	1	-	-
60007	Bark	2 043	163	44	18	3	-
60008	Bebensee	668	42	27	0	-	-
60009	Bimöhlen	1 724	93	33	2	-	-
60010	Blunk	1 069	50	22	12	-	-
60011	Boostedt	2 711	293	133	18	-	-
60012	Bornhöved	1 412	214	97	45	-	-
60013	Borstel	512	18	6	1	-	-
60014	Buchholz, Forstgutsbezirk	4 091	2	0	0	-	-
60015	Bühnsdorf	415	20	10	2	-	-
60016	Daldorf	1 516	115	22	34	-	-
60017	Damsdorf	774	142	11	24	4	-
60018	Dreggers	279	5	2	0	-	-
60019	Ellerau	709	198	111	46	-	-
60020	Fahrenkrug	621	90	44	21	-	-
60021	Föhrden-Barl	923	29	11	1	-	-
60022	Fredesdorf	589	25	12	2	0	-
60023	Fuhlendorf	649	40	17	5	-	-
60024	Geschendorf	570	33	18	4	-	-
60025	Glasau	1 883	77	34	9	-	-
60026	Gönnebek	1 486	89	17	4	-	-
60027	Großenaspe	4 562	221	86	21	-	-
60028	Groß Kummerfeld	3 019	146	77	11	-	-
60029	Groß Niendorf	1 068	37	21	3	-	-
60030	Groß Rönna	638	71	21	4	-	-
60031	Hagen	820	45	18	3	-	-
60033	Hardebek	1 001	42	19	1	-	-
60034	Hartenholm	1 538	123	81	5	-	-
60035	Hasenkrug	520	26	17	1	-	-
60036	Hasenmoor	1 776	84	30	2	0	-
60037	Heidmoor	1 824	25	13	0	-	-
60038	Heidmühlen	1 783	74	33	4	-	-
60039	Henstedt-Ulzburg	3 946	976	514	226	-	-
60040	Hitzhusen	793	69	49	6	-	-
60041	Högersdorf	495	33	15	2	5	-
60042	Hüttblek	275	26	19	0	-	-
60043	Itzstedt	713	85	60	9	-	-
60044	Kaltenkirchen, Stadt	2 311	818	318	244	1	-
60045	Kattendorf	984	49	32	0	-	-
60046	Kayhude	525	63	40	6	-	-
60047	Kisdorf	2 451	251	111	19	-	-

noch: 3. Siedlungsflächen nach regionaler Gliederung in Schleswig-Holstein am 31.12.2023

Schl.-Nr.	Land KREISELFREIE STADT Kreis Gemeinde	noch: Darunter					Friedhof (19000000)
		noch: davon					
		Tagebau, Grube, Steinbruch (15000000)	Fläche gemischter Nutzung (16000000)	Fläche besonderer funkt. Prägung (17000000)	Sport, Freizeit, Erholung (18000000)	darunter	
						Grünanlage (18040000)	
Hektar							
59186	Steinbergkirche	0	56	7	18	8	2
59187	Boren	-	42	2	12	4	-
59188	Stapel	-	32	16	13	5	2
59189	Brodersby-Goltoft	0	20	1	5	1	-
060	Segeberg	950	2 003	649	1 716	655	96
60002	Alveslohe	-	40	5	129	5	-
60003	Armstedt	-	14	0	1	1	-
60004	Bad Bramstedt, Stadt	1	32	55	155	38	7
60005	Bad Segeberg, Stadt	-	27	71	73	38	12
60006	Bahrenhof	-	10	-	1	1	-
60007	Bark	78	17	1	2	2	-
60008	Bebensee	-	13	1	1	0	-
60009	Bimöhlen	-	32	3	23	1	-
60010	Blunk	5	10	0	1	0	-
60011	Boostedt	7	25	74	32	5	3
60012	Bornhöved	4	22	6	34	11	4
60013	Borstel	1	6	0	5	1	-
60014	Buchholz, Forstgutsbezirk	-	1	0	-	-	-
60015	Bühnsdorf	-	8	0	1	1	-
60016	Daldorf	11	20	1	27	3	-
60017	Damsdorf	91	8	1	3	1	0
60018	Dreggers	-	3	-	-	-	-
60019	Ellerau	-	23	6	13	8	-
60020	Fahrenkrug	0	14	2	9	4	-
60021	Föhrden-Barl	-	15	0	1	1	-
60022	Fredesdorf	0	10	0	1	1	-
60023	Fuhlendorf	-	18	0	0	0	-
60024	Geschendorf	-	8	0	2	0	0
60025	Glasau	4	22	2	5	2	1
60026	Gönnebek	-	65	1	2	2	-
60027	Großenaspe	33	67	4	8	3	1
60028	Groß Kummerfeld	1	43	3	12	1	-
60029	Groß Niendorf	-	12	1	1	0	-
60030	Groß Rönnau	17	27	1	0	0	-
60031	Hagen	-	17	0	7	4	-
60033	Hardebek	-	18	1	5	3	-
60034	Hartenholm	1	23	4	8	3	1
60035	Hasenkrug	-	8	1	0	0	-
60036	Hasenmoor	-	37	4	10	2	-
60037	Heidmoor	-	10	0	2	0	-
60038	Heidmühlen	1	22	1	13	3	1
60039	Henstedt-Ulzburg	-	82	41	108	71	5
60040	Hitzhusen	-	8	2	3	1	-
60041	Högersdorf	5	5	0	0	0	-
60042	Hüttblek	-	5	0	1	0	-
60043	Itzstedt	-	6	2	7	3	-
60044	Kaltenkirchen, Stadt	29	35	55	127	100	9
60045	Kattendorf	-	13	0	3	1	-
60046	Kayhude	-	12	1	3	1	-
60047	Kisdorf	-	44	6	70	7	2

3. Siedlungsflächen nach regionaler Gliederung in Schleswig-Holstein am 31.12.2023

Schl.-Nr.	Land KREISELFREIE STADT Kreis Gemeinde	Bodenfläche insgesamt	Darunter				
			Siedlungs- flächen	davon			
				Wohnen	Gewerbe, Industrie	Halde	Bergbaubetrieb
				(10000000)	(11000000)	(12000000)	(13000000)
Hektar							
60048	Klein Gladebrügge	467	39	22	10	-	-
60049	Klein Rönkau	453	95	54	4	-	-
60050	Krems II	1 125	57	20	4	-	-
60051	Kükels	845	59	20	2	-	-
60052	Latendorf	1 794	60	26	5	-	-
60053	Leezen	1 498	124	59	18	-	-
60054	Lentförhden	2 008	158	77	10	-	-
60056	Mönkloh	1 252	27	16	-	-	-
60057	Mözen	772	32	16	1	-	-
60058	Nahe	1 037	131	68	19	-	-
60059	Negernbötzel	1 697	82	39	5	-	-
60060	Nehms	1 532	60	25	1	-	-
60061	Neuengörs	1 340	65	29	12	-	-
60062	Neversdorf	722	51	38	1	-	-
60063	Norderstedt, Stadt	5 810	2 139	1 072	465	10	-
60064	Nützen	2 162	209	41	52	-	-
60065	Oering	909	74	45	10	-	-
60066	Oersdorf	665	51	37	4	-	-
60067	Pronstorf	3 631	135	67	13	-	-
60068	Rickling	3 894	228	86	12	-	-
60069	Rohlstorf	1 968	85	47	6	-	-
60070	Schackendorf	785	60	27	5	-	-
60071	Schieren	636	24	11	3	-	-
60072	Schmalensee	868	46	18	2	-	-
60073	Schmalfeld	1 933	145	69	14	-	-
60074	Schwissel	444	40	12	2	-	-
60075	Seedorf	4 893	204	94	15	-	-
60076	Seth	1 055	103	69	4	-	-
60077	Sievershütten	708	62	42	3	-	-
60079	Stipsdorf	351	17	8	-	-	-
60080	Stocksee	1 138	161	23	0	-	-
60081	Strukdorf	730	20	8	1	-	-
60082	Struvenhütten	1 288	85	50	3	-	-
60084	Stuvenborn	798	51	30	4	-	-
60085	Sülfeld	2 605	281	114	10	-	-
60086	Tarbek	1 002	114	7	2	-	-
60087	Tensfeld	765	261	26	31	-	-
60088	Todesfelde	1 725	75	35	10	-	-
60089	Trappenkamp	345	199	103	48	-	-
60090	Travenhorst	856	26	11	1	-	-
60091	Traventhal	537	33	16	2	-	-
60092	Wahlstedt, Stadt	1 575	395	214	87	-	-
60093	Wakendorf I	534	31	14	4	-	-
60094	Wakendorf II	1 280	76	52	2	-	-
60095	Weddelbrook	1 406	86	34	10	-	-
60096	Weede	1 641	73	34	7	-	-
60097	Wensin	2 017	127	32	5	-	-
60098	Westerrade	562	34	19	3	-	-
60099	Wiemersdorf	1 755	97	53	7	-	-
60100	Winsen	408	36	19	3	-	-

noch: 3. Siedlungsflächen nach regionaler Gliederung in Schleswig-Holstein am 31.12.2023

Schl.-Nr.	Land	noch: Darunter					Friedhof
		noch: davon					
		Tagebau, Grube, Steinbruch	Fläche gemischter Nutzung	Fläche besonderer funkt. Prägung	Sport, Freizeit, Erholung	darunter	
						Grünanlage	
		(15000000)	(16000000)	(17000000)	(18000000)	(18040000)	
Hektar							
60048	Klein Gladebrügge	0	6	0	1	-	-
60049	Klein Rönna	-	1	1	34	5	-
60050	Krems II	10	19	0	4	1	-
60051	Kükels	24	11	0	2	1	-
60052	Latendorf	6	22	0	2	0	-
60053	Leezen	6	20	7	12	3	2
60054	Lentförhden	21	22	4	23	5	-
60056	Mönkloh	-	8	0	3	2	-
60057	Mözen	-	13	1	2	1	-
60058	Nahe	1	24	6	12	3	1
60059	Negernböt	6	27	1	4	0	-
60060	Nehms	0	30	0	3	1	-
60061	Neuengörs	-	17	2	3	2	1
60062	Neversdorf	-	6	0	6	2	-
60063	Norderstedt, Stadt	8	131	128	305	192	21
60064	Nützen	88	18	3	6	1	-
60065	Oering	0	9	1	8	4	1
60066	Oersdorf	-	3	1	6	4	-
60067	Pronstorf	1	42	4	6	3	1
60068	Rickling	10	50	43	25	14	2
60069	Rohlstorf	-	22	4	4	4	1
60070	Schackendorf	-	21	2	5	2	-
60071	Schieren	-	10	0	1	1	-
60072	Schmalensee	10	12	0	3	-	-
60073	Schmalfeld	-	46	3	12	5	2
60074	Schwissel	21	4	0	1	0	-
60075	Seedorf	0	79	5	11	5	1
60076	Seth	-	17	3	9	1	1
60077	Sievershütten	0	9	2	6	2	1
60079	Stipsdorf	-	4	2	3	2	-
60080	Stocksee	116	11	0	11	5	-
60081	Strukdorf	-	9	0	1	0	-
60082	Struvenhütten	-	23	1	8	4	-
60084	Stuvenborn	-	16	0	2	1	-
60085	Sülfeld	37	32	26	59	8	3
60086	Tarbek	91	14	0	0	0	-
60087	Tensfeld	172	15	1	15	0	-
60088	Todesfelde	-	19	2	8	2	-
60089	Trappenkamp	1	12	12	21	8	2
60090	Travenhorst	-	11	0	3	3	0
60091	Traventhal	0	7	0	8	1	-
60092	Wahlstedt, Stadt	1	33	23	27	14	10
60093	Wakendorf I	-	11	0	2	0	-
60094	Wakendorf II	0	17	1	4	1	-
60095	Weddelbrook	0	25	3	13	0	-
60096	Weede	-	27	1	4	1	-
60097	Wensin	-	16	1	74	3	-
60098	Westerrade	-	10	0	3	0	-
60099	Wiemersdorf	-	29	2	5	2	-
60100	Winsen	5	5	1	2	2	-

3. Siedlungsflächen nach regionaler Gliederung in Schleswig-Holstein am 31.12.2023

Schl.-Nr.	Land KREISELFREIE STADT Kreis Gemeinde	Bodenfläche insgesamt	Darunter				
			Siedlungs- flächen	davon			
				Wohnen	Gewerbe, Industrie	Halde	Bergbaubetrieb
				(10000000)	(11000000)	(12000000)	(13000000)
Hektar							
60101	Wittenborn	619	109	35	29	-	-
061	Steinburg	105 570	8 358	3 804	1 349	8	-
61001	Aasbüttel	451	16	7	0	-	-
61002	Aebtissinwisch	304	11	4	0	-	-
61003	Agethorst	610	20	9	2	-	-
61004	Altenmoor	612	28	14	0	-	-
61005	Auifer	512	15	4	0	-	-
61006	Bahrenfleth	1 476	56	26	2	-	-
61007	Beidenfleth	1 360	71	30	7	-	-
61008	Bekdorf	170	6	4	0	-	-
61010	Bekmünde	290	13	6	2	-	-
61011	Besdorf	737	27	16	2	-	-
61012	Blomesche Wildnis	691	50	28	4	-	-
61013	Bokelrehm	269	14	8	1	-	-
61014	Bokhorst	587	20	7	2	-	-
61015	Borsfleth	1 520	66	33	4	-	-
61016	Breitenberg	290	23	12	1	-	-
61017	Breitenburg	1 047	237	41	21	-	-
61018	Brokdorf	1 979	109	41	27	-	-
61019	Brokstedt	1 262	126	76	14	-	-
61020	Büttel	1 108	184	2	170	-	-
61021	Christinenthal	337	14	3	1	-	-
61022	Dägeling	753	107	41	53	-	-
61023	Dammfleth	1 610	56	14	12	-	-
61024	Drage	1 356	30	13	2	-	-
61025	Ecklak	1 560	112	17	62	-	-
61026	Elskop	734	22	9	1	-	-
61027	Engelbrechtsche Wildnis	513	59	32	2	-	-
61028	Fitzbek	1 024	35	18	2	-	-
61029	Glückstadt, Stadt	2 275	418	200	115	-	-
61030	Grevenkop	964	36	12	5	-	-
61031	Gribbohm	1 323	40	19	2	-	-
61033	Hadenfeld	235	14	6	2	-	-
61034	Heiligenstedten	897	95	46	8	-	-
61035	Heiligenstedtenerkamp	85	31	26	1	-	-
61036	Hennstedt	1 033	59	26	6	-	-
61037	Herzhorn	1 243	70	46	1	-	-
61038	Hingstheide	383	11	1	1	-	-
61039	Hodorf	749	28	9	1	-	-
61040	Hohenaspe	1 408	116	69	16	-	-
61041	Hohenfelde	1 795	75	36	9	-	-
61042	Hohenlockstedt	4 560	391	167	65	-	-
61043	Holstenniendorf	1 209	54	22	2	-	-
61044	Horst (Holstein)	2 906	333	173	66	0	-
61045	Huje	554	24	12	2	-	-
61046	Itzehoe, Stadt	2 854	1 117	545	231	-	-
61047	Kaaks	856	50	20	2	-	-
61048	Kaisborstel	297	10	2	-	-	-
61049	Kellinghusen, Stadt	1 881	355	198	59	-	-
61050	Kiebitzreihe	870	108	75	7	-	-

noch: 3. Siedlungsflächen nach regionaler Gliederung in Schleswig-Holstein am 31.12.2023

Schl.-Nr.	Land	noch: Darunter					Friedhof
		noch: davon					
		Tagebau, Grube, Steinbruch	Fläche gemischter Nutzung	Fläche besonderer funkt. Prägung	Sport, Freizeit, Erholung	darunter	
		(15000000)	(16000000)	(17000000)	(18000000)	Grünanlage (18040000)	
Gemeinde		Hektar					
60101	Wittenborn	23	5	1	16	4	-
061	Steinburg	385	1 744	274	716	357	79
61001	Aasbüttel	-	8	1	-	-	-
61002	Aebtissinwisch	-	7	0	-	-	-
61003	Agethorst	1	5	0	3	3	-
61004	Altenmoor	-	13	-	1	1	-
61005	Auifer	-	11	-	-	-	-
61006	Bahrenfleth	-	25	1	2	0	1
61007	Beidenfleth	-	31	1	2	0	0
61008	Bekdorf	-	2	-	-	-	-
61010	Bekmünde	-	4	0	-	-	-
61011	Besdorf	1	8	1	0	0	-
61012	Blomesche Wildnis	-	17	0	1	1	-
61013	Bokelrehm	0	4	-	-	-	-
61014	Bokhorst	2	8	0	1	1	-
61015	Borsfleth	-	22	2	5	5	-
61016	Breitenberg	-	6	1	2	0	1
61017	Breitenburg	41	9	7	117	19	-
61018	Brokdorf	-	26	2	14	8	0
61019	Brokstedt	0	18	4	11	2	2
61020	Büttel	-	3	1	9	8	-
61021	Christinenthal	2	7	0	0	0	-
61022	Dägeling	-	8	1	4	2	-
61023	Dammfleth	-	29	1	0	0	-
61024	Drage	-	15	0	0	0	-
61025	Ecklak	-	32	1	-	-	-
61026	Elskop	-	12	-	-	-	-
61027	Engelbrechtsche Wildnis	-	12	7	1	1	4
61028	Fitzbek	0	13	0	2	1	-
61029	Glückstadt, Stadt	-	16	30	52	31	5
61030	Grevenkop	-	20	0	-	-	-
61031	Gribbohm	-	17	1	0	-	-
61033	Hadenfeld	-	6	0	-	-	-
61034	Heiligenstedten	-	24	5	11	7	1
61035	Heiligenstedtenerkamp	0	1	1	2	0	0
61036	Hennstedt	0	17	2	7	2	1
61037	Herzhorn	-	19	2	1	-	-
61038	Hingstheide	-	9	0	-	-	-
61039	Hodorf	-	13	0	4	0	-
61040	Hohenaspe	-	23	2	4	1	2
61041	Hohenfelde	-	27	1	0	0	1
61042	Hohenlockstedt	19	82	10	44	17	4
61043	Holstenniendorf	-	24	0	6	0	-
61044	Horst (Holstein)	0	62	10	20	6	2
61045	Huje	0	10	0	0	0	-
61046	Itzehoe, Stadt	-	62	89	170	126	20
61047	Kaaks	5	18	1	3	1	-
61048	Kaisborstel	-	8	0	-	-	-
61049	Kellinghusen, Stadt	-	37	21	35	11	5
61050	Kiebitzreihe	-	14	4	7	1	2

3. Siedlungsflächen nach regionaler Gliederung in Schleswig-Holstein am 31.12.2023

Schl.-Nr.	Land KREISELFREIE STADT Kreis Gemeinde	Bodenfläche insgesamt	Darunter				
			Siedlungs- flächen	davon			
				Wohnen	Gewerbe, Industrie	Halde	Bergbaubetrieb
				(10000000)	(11000000)	(12000000)	(13000000)
Hektar							
61052	Kleve	557	42	27	3	-	-
61053	Kollmoor	333	8	2	0	-	-
61054	Krempdorf	565	25	10	3	-	-
61055	Krempe, Stadt	338	79	51	7	-	-
61056	Krempferheide	398	125	81	8	-	-
61057	Krempfermoor	155	24	18	3	-	-
61058	Kronsmoor	605	77	7	0	7	-
61059	Krummendiek	178	7	3	0	-	-
61060	Kudensee	304	10	7	1	-	-
61061	Lägerdorf	597	262	54	26	-	-
61062	Landrecht	413	17	6	3	-	-
61063	Landscheide	744	34	16	3	-	-
61064	Lockstedt	732	22	6	2	-	-
61065	Lohbarbek	624	47	27	3	-	-
61066	Looft	1 243	33	18	4	-	-
61067	Mehlbek	892	36	20	1	-	-
61068	Moordiek	630	15	6	0	-	-
61070	Moorhusen	467	9	3	1	-	-
61071	Mühlenbarbek	866	31	14	0	-	-
61072	Münsterdorf	512	94	57	2	-	-
61073	Neuenbrook	1 432	56	25	10	-	-
61074	Neuendorf b. Elmshorn	1 579	68	39	0	-	-
61076	Nienbüttel	416	15	5	2	-	-
61077	Nortorf	2 020	105	39	28	-	-
61078	Nutteln	697	24	11	2	-	-
61079	Oelixdorf	1 050	68	51	1	-	-
61080	Oeschebüttel	548	19	7	1	-	-
61081	Oldenborstel	424	14	8	1	-	-
61082	Oldendorf	998	71	44	7	-	-
61083	Ottenbüttel	991	70	27	7	-	-
61084	Peissen	1 017	59	10	1	-	-
61085	Pöschendorf	592	24	11	5	-	-
61086	Poyenberg	882	56	15	23	1	-
61087	Puls	1 090	53	22	5	-	-
61088	Quarnstedt	1 059	46	20	7	-	-
61089	Rade	392	12	5	-	-	-
61091	Reher	1 530	66	31	10	-	-
61092	Rethwisch	984	79	20	43	-	-
61093	Rosdorf	561	34	18	1	-	-
61095	Sankt Margarethen	1 279	59	32	3	-	-
61096	Sarlhusen	1 086	59	15	2	-	-
61097	Schenefeld	938	153	78	30	-	-
61098	Schlotfeld	480	25	11	0	-	-
61100	Silzen	669	35	8	1	-	-
61101	Sommerland	1 876	75	40	5	-	-
61102	Stördorf	741	22	10	1	-	-
61103	Störkathen	203	7	4	-	-	-
61104	Süderau	886	52	25	4	-	-
61105	Vaale	1 491	114	53	17	-	-
61106	Vaalermoor	622	19	7	0	-	-

noch: 3. Siedlungsflächen nach regionaler Gliederung in Schleswig-Holstein am 31.12.2023

Schl.-Nr.	Land KREISELFREIE STADT Kreis Gemeinde	noch: Darunter					Friedhof
		noch: davon					
		Tagebau, Grube, Steinbruch	Fläche gemischter Nutzung	Fläche besonderer funkt. Prägung	Sport, Freizeit, Erholung	darunter Grünanlage	
		(15000000)	(16000000)	(17000000)	(18000000)	(18040000)	
		Hektar					
61052	Kleve	-	10	0	2	1	-
61053	Kollmoor	-	6	-	-	-	-
61054	Krempdorf	-	12	0	-	-	-
61055	Krempe, Stadt	-	4	5	10	6	1
61056	Krempferheide	-	10	3	19	18	3
61057	Krempfermoor	-	2	0	1	0	-
61058	Kronsmoor	53	11	-	-	-	-
61059	Krummendiek	-	3	0	-	-	0
61060	Kudensee	-	2	0	0	0	0
61061	Lägerdorf	159	6	5	11	6	2
61062	Landrecht	-	8	0	0	0	-
61063	Landscheide	-	12	0	2	-	-
61064	Lockstedt	-	12	0	1	1	-
61065	Lohbarbek	-	16	0	1	0	-
61066	Looft	-	10	0	1	-	-
61067	Mehlbek	0	12	0	2	1	1
61068	Moordiek	-	8	0	-	-	-
61070	Moorhusen	-	6	-	-	-	-
61071	Mühlenbarbek	-	12	0	5	4	-
61072	Münsterdorf	12	11	4	7	2	2
61073	Neuenbrook	1	18	0	0	0	1
61074	Neuendorf b. Elmshorn	-	27	1	0	0	0
61076	Nienbüttel	0	7	0	0	0	-
61077	Nortorf	-	36	0	1	1	-
61078	Nutteln	-	9	0	1	0	-
61079	Oelixdorf	-	6	3	8	4	-
61080	Oeschebüttel	-	9	0	2	-	-
61081	Oldenborstel	-	5	0	-	-	-
61082	Oldendorf	-	14	1	4	0	1
61083	Ottenbüttel	19	15	0	3	0	-
61084	Peissen	20	23	0	4	2	-
61085	Pöschendorf	1	7	0	0	0	-
61086	Poyenberg	-	14	0	2	1	-
61087	Puls	1	22	0	4	1	-
61088	Quarnstedt	-	17	1	1	1	-
61089	Rade	-	7	0	-	-	-
61091	Reher	0	21	1	2	1	1
61092	Rethwisch	-	10	1	5	4	-
61093	Rosdorf	0	14	0	1	1	-
61095	Sankt Margarethen	-	20	1	1	1	1
61096	Sarlhusen	8	32	1	1	0	-
61097	Schenefeld	-	22	8	11	7	3
61098	Schlotfeld	5	8	0	0	0	-
61100	Silzen	17	8	0	1	1	-
61101	Sommerland	-	29	0	1	0	-
61102	Stördorf	-	10	0	1	0	-
61103	Störkathen	-	3	0	0	-	-
61104	Süderau	-	22	1	1	1	1
61105	Vaale	15	23	3	4	2	-
61106	Vaalermoor	-	11	0	-	-	-

3. Siedlungsflächen nach regionaler Gliederung in Schleswig-Holstein am 31.12.2023

Schl.-Nr.	Land KREISEFREIE STADT Kreis Gemeinde	Bodenfläche insgesamt	Darunter				
			Siedlungs- flächen	davon			
				Wohnen	Gewerbe, Industrie	Halde	Bergbaubetrieb
				(10000000)	(11000000)	(12000000)	(13000000)
Hektar							
61107	Wacken	710	107	67	13	-	-
61108	Warringholz	630	28	13	2	-	-
61109	Westermoor	944	30	14	0	-	-
61110	Wewelsfleth	2 454	100	52	10	-	-
61111	Wiedenborstel	452	6	2	-	-	-
61112	Willenscharen	761	25	7	1	-	-
61113	Wilster, Stadt	271	144	83	22	-	-
61114	Winseldorf	562	24	13	2	-	-
61115	Wittenbergen	459	18	7	1	-	-
61116	Wrist	1 012	119	72	7	-	-
61117	Wulfsmoor	878	41	15	3	-	-
61118	Kollmar	3 282	142	81	5	-	-
61119	Neuendorf-Sachsenbande	1 930	57	28	1	-	-
062	Stormarn	76 623	10 335	5 116	1 404	4	-
62001	Ahrensburg, Stadt	3 529	1 117	615	196	-	-
62003	Badendorf	611	41	29	1	-	-
62004	Bad Oldesloe, Stadt	5 259	860	388	185	-	-
62005	Bargfeld-Stegen	1 782	211	71	7	0	-
62006	Bargteheide, Stadt	1 582	524	265	99	3	-
62008	Barnitz	1 180	46	25	3	-	-
62009	Barsbüttel	2 468	499	226	116	-	-
62011	Braak	751	102	28	42	-	-
62014	Delingsdorf	809	73	43	4	-	-
62016	Elmenhorst	1 493	129	75	4	-	-
62018	Glinde, Stadt	1 121	618	241	150	-	-
62019	Grabau	914	61	26	5	-	-
62020	Grande	786	69	20	2	-	-
62021	Grönwohld	979	74	51	1	-	-
62022	Großensee	1 210	200	68	4	-	-
62023	Großhansdorf	1 120	314	243	9	-	-
62025	Hamberge	674	72	44	3	-	-
62026	Hamfelde	272	31	22	0	-	-
62027	Hammoor	782	54	30	2	-	-
62031	Heidekamp	349	21	16	0	-	-
62032	Heilshoop	850	38	20	3	-	-
62033	Hohenfelde	163	7	2	-	-	-
62035	Hoisdorf	1 604	209	121	8	-	-
62036	Jersbek	1 791	160	63	1	-	-
62039	Klein Wesenberg	874	46	22	1	-	-
62040	Köthel	385	18	13	0	-	-
62045	Lütjensee	1 405	175	116	8	-	-
62046	Meddewade	310	32	25	1	-	-
62048	Mönkhagen	731	42	22	5	-	-
62050	Neritz	466	26	12	1	-	-
62051	Nienwohld	919	24	15	1	-	-
62053	Oststeinbek	1 136	294	161	64	-	-
62056	Pölitz	1 296	66	38	1	-	-
62058	Rausdorf	487	22	10	0	-	-
62059	Rehhorst	1 618	51	22	2	-	-
62060	Reinbek, Stadt	3 127	877	478	130	-	-

noch: 3. Siedlungsflächen nach regionaler Gliederung in Schleswig-Holstein am 31.12.2023

Schl.-Nr.	Land	noch: Darunter					Friedhof
		noch: davon					
		Tagebau, Grube, Steinbruch	Fläche gemischter Nutzung	Fläche besonderer funkt. Prägung	Sport, Freizeit, Erholung	darunter	
						Grünanlage	
		(15000000)	(16000000)	(17000000)	(18000000)	(18040000)	
Hektar							
61107	Wacken	0	12	5	6	3	3
61108	Warringholz	0	9	0	4	3	-
61109	Westermoor	-	16	0	0	-	-
61110	Wewelsfleth	-	29	4	5	3	-
61111	Wiedenborstel	-	4	0	-	-	-
61112	Willenscharen	-	14	1	2	2	-
61113	Wilster, Stadt	-	10	8	19	16	3
61114	Winseldorf	-	9	0	0	0	-
61115	Wittenbergen	-	9	0	-	-	-
61116	Wrist	-	22	4	12	5	1
61117	Wulfsmoor	-	23	0	1	0	-
61118	Kollmar	-	50	2	3	1	1
61119	Neuendorf-Sachsenbande	-	28	0	0	0	-
062	Stormarn	412	1 437	309	1 553	765	100
62001	Ahrensburg, Stadt	4	89	39	154	98	19
62003	Badendorf	-	9	1	2	1	-
62004	Bad Oldesloe, Stadt	-	102	43	127	104	15
62005	Bargfeld-Stegen	64	41	16	10	5	2
62006	Bargteheide, Stadt	8	55	22	63	47	8
62008	Barnitz	1	16	0	1	1	-
62009	Barsbüttel	45	63	12	34	20	4
62011	Braak	-	17	1	13	11	1
62014	Delingsdorf	-	13	0	12	8	-
62016	Elmenhorst	0	32	2	15	8	-
62018	Glinde, Stadt	24	21	25	149	47	8
62019	Grabau	5	20	1	3	2	0
62020	Grande	-	21	0	26	6	-
62021	Grönwohld	0	13	1	8	6	-
62022	Großensee	-	22	1	105	4	-
62023	Großhansdorf	-	20	14	25	20	3
62025	Hamberge	-	12	2	11	6	1
62026	Hamfelde	0	5	2	3	3	-
62027	Hammoor	-	18	1	3	1	-
62031	Heidekamp	-	4	0	1	1	-
62032	Heilshoop	-	14	0	1	1	-
62033	Hohenfelde	-	4	0	0	-	0
62035	Hoisdorf	-	41	1	38	6	-
62036	Jersbek	5	24	1	67	2	-
62039	Klein Wesenberg	-	15	2	4	3	2
62040	Köthel	-	5	0	1	1	-
62045	Lütjensee	1	17	8	24	12	2
62046	Meddewade	-	3	0	4	3	-
62048	Mönkhagen	-	13	0	3	1	-
62050	Neritz	-	11	0	2	1	-
62051	Nienwohld	0	8	-	1	0	-
62053	Oststeinbek	-	32	4	28	9	4
62056	Pölitz	-	21	0	6	2	-
62058	Rausdorf	-	8	0	4	3	-
62059	Rehhorst	-	24	0	3	2	0
62060	Reinbek, Stadt	53	59	39	107	82	11

3. Siedlungsflächen nach regionaler Gliederung in Schleswig–Holstein am 31.12.2023

Schl.–Nr.	Land KREISEFREIE STADT Kreis Gemeinde	Bodenfläche insgesamt	Darunter				
			Siedlungs- flächen	davon			
				Wohnen	Gewerbe, Industrie	Halde	Bergbaubetrieb
				(10000000)	(11000000)	(12000000)	(13000000)
Hektar							
62061	Reinfeld (Holstein), Stadt	1 737	327	175	71	-	-
62062	Rethwisch	1 324	72	34	2	-	-
62065	Rümpel	1 589	61	41	0	-	-
62069	Siek	1 247	155	56	49	-	-
62071	Stapelfeld	1 012	212	39	40	-	-
62076	Tangstedt	3 986	557	192	27	-	-
62078	Todendorf	1 281	70	41	5	-	-
62081	Tremsbüttel	1 033	84	58	0	-	-
62082	Trittau	2 858	361	180	81	-	-
62083	Westerau	1 537	62	31	2	-	-
62086	Witzhave	787	85	47	7	-	-
62087	Zarpen	1 169	69	43	1	-	-
62088	Brunsbek	1 442	93	53	1	-	-
62089	Lasbek	1 240	84	41	5	-	-
62090	Ammersbek	1 771	410	217	12	-	-
62091	Steinburg	2 390	148	82	3	0	-
62092	Travenbrück	2 647	125	62	6	-	-
62093	Feldhorst	1 548	49	19	3	-	-
62094	Wesenberg	1 194	109	41	30	-	-

noch: 3. Siedlungsflächen nach regionaler Gliederung in Schleswig-Holstein am 31.12.2023

Schl.-Nr.	Land KREISEFREIE STADT Kreis Gemeinde	noch: Darunter					
		noch: davon					
		Tagebau, Grube, Steinbruch	Fläche gemischter Nutzung	Fläche besonderer funkt. Prägung	Sport, Freizeit, Erholung	darunter Grünanlage	Friedhof
		(15000000)	(16000000)	(17000000)	(18000000)	(18040000)	(19000000)
Hektar							
62061	Reinfeld (Holstein), Stadt	-	31	17	28	20	4
62062	Rethwisch	-	28	2	4	2	1
62065	Rümpel	-	12	1	6	5	-
62069	Siek	0	24	2	20	16	3
62071	Stapelfeld	1	30	3	98	92	-
62076	Tangstedt	172	64	6	94	17	2
62078	Todendorf	-	20	0	4	3	-
62081	Tremsbüttel	0	16	1	8	5	-
62082	Trittau	6	43	13	33	23	4
62083	Westerau	-	24	1	5	4	-
62086	Witzhave	-	23	2	4	1	1
62087	Zarpen	-	16	3	4	1	2
62088	Brunsbek	9	21	0	7	3	-
62089	Lasbek	-	25	1	11	3	-
62090	Ammersbek	-	44	8	129	14	1
62091	Steinburg	-	47	2	12	6	2
62092	Travenbrück	13	31	7	7	6	1
62093	Feldhorst	-	25	0	2	1	-
62094	Wesenberg	-	20	1	17	16	-

4. Verkehrsflächen nach regionaler Gliederung in Schleswig-Holstein am 31.12.2023

Schl.- Nr.	Land KREISFREIE STADT Kreis Gemeinde	Bodenfläche insgesamt	Darunter						
			Verkehrsfläche	davon					
				Straßen- verkehr	Weg	Platz	Bahn- verkehr	Flug- verkehr	Schiffs- verkehr
Hektar									
01	Schleswig-Holstein	1 580 431	69 502	44 211	17 888	1 381	3 294	2 432	296
001	FLENSBURG	5 673	779	521	50	26	97	78	7
002	KIEL	11 865	1 651	1 163	144	68	129	108	39
003	LÜBECK	21 419	1 981	1 217	273	70	219	140	61
004	NEUMÜNSTER	7 166	725	498	72	34	86	34	-
051	Dithmarschen	142 817	5 747	3 605	1 680	99	256	47	61
51001	Albersdorf	1 712	98	56	32	5	6	-	-
51002	Arkebek	692	36	26	7	-	3	-	-
51003	Averlak	906	18	13	4	-	-	-	0
51004	Bargenstedt	1 190	46	30	16	0	-	-	-
51005	Barkenholm	511	13	7	6	0	-	-	-
51006	Barlt	2 288	61	37	21	0	2	-	-
51008	Bergewörden	264	5	2	3	-	-	-	-
51010	Brickeln	607	40	14	8	0	19	-	-
51011	Brunsbüttel, Stadt	6 521	359	229	41	13	18	-	57
51012	Buchholz	1 456	54	31	21	-	3	-	-
51013	Büsum	848	83	61	9	10	1	-	1
51014	Büsumer Deichhausen	287	14	11	2	0	0	-	-
51015	Bunsoh	1 175	46	35	11	0	-	-	0
51016	Burg (Dithmarschen)	1 125	67	37	16	2	12	-	-
51017	Busenwirth	1 009	29	16	12	-	-	-	-
51019	Dellstedt	2 177	55	24	31	-	-	-	-
51020	Delve	1 584	49	20	29	0	-	-	-
51021	Diekhusen–Fahrstedt	746	27	21	6	0	-	-	-
51022	Dingen	701	24	19	3	-	2	-	-
51023	Dörpling	782	29	15	14	-	-	-	-
51024	Eddelak	921	34	27	3	0	3	-	-
51026	Eggstedt	1 279	45	38	7	-	-	-	-
51027	Elpersbüttel	3 017	79	49	19	5	5	-	-
51028	Epenwörden	1 352	52	38	10	-	5	-	-
51030	Fedderingen	969	31	17	14	-	-	-	-
51032	Frestedt	1 033	33	15	19	-	-	-	-
51033	Friedrichsgabekoog	862	23	15	8	0	-	-	-
51034	Friedrichskoog	5 327	165	118	42	4	-	-	1
51035	Gaushorn	645	21	11	10	-	-	-	-
51036	Glüsing	469	18	13	5	-	-	-	-
51037	Großenrade	1 040	41	20	20	-	-	-	-
51038	Groven	790	20	15	4	1	-	-	-
51039	Gudendorf	604	25	13	8	0	4	-	-
51043	Hedwigenkoog	1 636	44	23	21	0	-	-	-
51044	Heide, Stadt	3 197	272	172	67	13	20	-	-
51045	Hellschen–Heringsand–Unterschaa	702	19	13	6	-	-	-	-
51046	Helse	1 144	47	34	12	0	1	-	-
51047	Hemme	1 653	83	55	28	0	-	-	-
51048	Hemmingstedt	1 601	103	58	27	0	17	-	-
51049	Hennstedt	2 193	79	46	31	1	-	-	-
51050	Hillgroven	360	13	9	4	-	-	-	-

4. Verkehrsflächen nach regionaler Gliederung in Schleswig-Holstein am 31.12.2023

Schl.- Nr.	Land KREISFREIE STADT Kreis Gemeinde	Bodenfläche insgesamt	Darunter						
			Verkehrsfläche	davon					
				Straßen- verkehr	Weg	Platz	Bahn- verkehr	Flug- verkehr	Schiffs- verkehr
Hektar									
51051	Hochdonn	546	35	20	5	0	9	-	-
51052	Hövede	294	10	6	4	-	-	-	-
51053	Hollingstedt	974	31	16	15	0	-	-	-
51054	Immenstedt	309	13	10	3	0	-	-	-
51057	Kaiser-Wilhelm-Koog	1 305	34	25	9	-	-	-	-
51058	Karolinenkoog	1 755	39	31	8	0	-	-	-
51060	Kleve	1 281	30	18	12	-	-	-	0
51061	Krempel	482	16	9	5	-	2	-	-
51062	Kronprinzenkoog	2 884	78	57	21	0	-	-	-
51063	Krumstedt	1 589	55	43	12	0	-	-	-
51064	Kuden	1 137	45	28	17	0	-	-	-
51065	Lehe	1 863	45	22	19	0	4	-	-
51067	Lieth	466	20	12	6	1	2	-	-
51068	Linden	1 162	44	31	12	0	-	-	-
51069	Lohe-Rickelshof	539	44	36	8	0	-	-	-
51071	Lunden	465	26	17	4	1	4	-	-
51072	Marne, Stadt	483	52	45	1	2	4	-	-
51073	Marnerdeich	131	5	4	1	-	-	-	-
51074	Meldorf, Stadt	2 126	126	83	29	6	8	-	-
51075	Neuenkirchen	2 514	92	63	26	0	3	-	-
51076	Neufeld	1 040	39	25	13	0	-	-	1
51077	Neufelderkoog	977	25	19	6	0	-	-	0
51078	Nindorf	875	40	26	13	1	-	-	-
51079	Norddeich	690	28	16	11	0	-	-	-
51080	Norderheistedt	433	13	8	5	-	-	-	-
51081	Norderwörden	1 847	85	52	32	0	-	-	-
51082	Nordhastedt	2 656	140	93	39	1	7	-	-
51083	Odderade	1 127	30	13	17	-	-	-	-
51084	Oesterdeichstrich	464	30	13	3	-	2	13	-
51085	Offenbüttel	1 395	37	23	14	-	-	-	-
51086	Osterrade	1 709	46	33	13	-	-	-	-
51087	Ostrohe	666	33	16	17	-	-	-	-
51088	Pahlen	1 080	41	29	10	2	-	-	-
51089	Quickborn	695	42	9	21	-	12	-	-
51090	Ramhusen	480	16	14	1	-	-	-	-
51092	Rehm-Flehde-Bargen	1 463	45	24	13	0	8	-	-
51093	Reinsbüttel	683	24	15	6	-	2	-	-
51096	Sankt Annen	1 489	45	30	10	-	6	-	-
51097	Sankt Michaelisdonn	2 306	156	67	28	2	26	33	-
51098	Sarzbüttel	1 339	44	20	24	0	-	-	-
51099	Schafstedt	1 816	109	86	23	0	-	-	-
51100	Schalkholz	1 252	45	30	15	0	-	-	-
51102	Schlichting	1 250	40	28	12	0	-	-	-
51103	Schmedeswurth	591	20	13	6	0	-	-	-
51104	Schrum	501	16	5	11	-	-	-	-
51105	Schülp	927	32	23	9	-	-	-	-
51107	Stelle-Wittenwurth	1 071	57	24	27	-	7	-	-
51108	Strübbel	440	14	9	5	-	-	-	-

4. Verkehrsflächen nach regionaler Gliederung in Schleswig-Holstein am 31.12.2023

Schl.- Nr.	Land KREISFREIE STADT Kreis Gemeinde	Bodenfläche insgesamt	Darunter						
			Verkehrsfläche	davon					
				Straßen- verkehr	Weg	Platz	Bahn- verkehr	Flug- verkehr	Schiffs- verkehr
Hektar									
51109	Süderdeich	664	25	17	6	-	2	-	-
51110	Süderhastedt	1 574	60	37	22	0	-	-	-
51113	Wöhrden	2 177	101	65	36	0	-	-	-
51114	Tellingstedt	2 110	88	61	26	2	-	-	-
51117	Tielenhemme	1 268	24	17	6	0	-	-	-
51118	Trennewurth	779	27	18	8	-	-	-	-
51119	Volsemehusen	1 678	54	37	13	-	4	-	-
51120	Wallen	186	8	3	4	-	-	-	-
51121	Warwerort	458	17	13	2	2	-	-	-
51122	Weddingstedt	1 789	100	54	32	0	13	-	-
51125	Welmbüttel	760	34	14	20	0	-	-	-
51126	Wennbüttel	459	15	8	4	-	3	-	-
51127	Wesselburen, Stadt	513	36	31	3	1	2	-	-
51128	Wesselburener Deichhausen	507	17	12	5	-	-	-	-
51129	Wesselburenerkoog	2 189	45	29	15	1	-	-	-
51130	Wesseln	376	21	17	3	0	1	-	-
51131	Westerborstel	414	10	5	5	-	-	-	-
51132	Westerdeichstrich	750	27	20	4	2	-	-	-
51133	Wiernerstedt	508	17	10	7	-	-	-	-
51134	Windbergen	1 731	60	27	30	0	3	-	-
51135	Wolmersdorf	611	17	7	10	-	-	-	-
51136	Wrohm	1 145	54	38	14	1	-	-	0
51137	Nordermeldorf	3 410	111	77	25	8	-	-	-
51138	Tensbüttel-Röst	1 936	124	66	53	5	-	-	-
51139	Süderdorf	1 621	55	39	16	0	-	-	0
51140	Oesterwurth	1 419	47	25	19	0	3	-	-
51141	Süderheistedt	844	25	15	10	0	-	-	-
053	Herzogtum Lauenburg	126 306	5 515	3 042	2 130	75	249	13	6
53001	Albsfelde	418	11	5	6	-	-	-	-
53002	Alt-Mölln	644	54	30	23	1	-	-	-
53003	Aumühle	348	41	24	6	1	10	-	-
53004	Bäk	430	15	10	5	0	-	-	-
53005	Bäla	650	19	11	8	0	-	-	-
53006	Basedow	747	29	16	12	-	-	-	-
53007	Basthorst	1 082	43	19	24	0	-	-	-
53008	Behlendorf	1 025	32	13	18	1	-	-	0
53009	Berkenthin	1 034	59	29	29	0	-	-	0
53010	Besenthal	1 265	86	37	49	0	-	-	-
53011	Bliestorf	1 035	38	22	16	-	-	-	-
53012	Börnsen	841	57	45	9	0	3	-	-
53013	Borstorf	864	30	12	19	-	-	-	-
53014	Breitenfelde	1 254	53	33	21	0	-	-	-
53015	Bröthen	1 069	32	12	18	-	2	-	-
53016	Brunsmark	429	15	4	11	-	-	-	-
53017	Brunstorf	1 376	51	21	31	-	-	-	-
53018	Buchholz	293	26	19	3	-	4	-	-
53019	Buchhorst	519	20	10	10	0	-	-	-
53020	Büchen	1 685	138	74	31	4	29	-	-

4. Verkehrsflächen nach regionaler Gliederung in Schleswig-Holstein am 31.12.2023

Schl.- Nr.	Land KREISFREIE STADT Kreis Gemeinde	Bodenfläche insgesamt	Darunter						
			Verkehrsfläche	davon					
				Straßen- verkehr	Weg	Platz	Bahn- verkehr	Flug- verkehr	Schiffs- verkehr
Hektar									
53021	Dahmker	204	8	3	5	0	-	-	-
53022	Dalldorf	605	39	8	24	-	7	-	-
53023	Dassendorf	794	44	37	6	0	-	-	-
53024	Düchelsdorf	301	6	2	3	-	-	-	-
53025	Duvensee	1 239	37	15	21	-	-	-	-
53026	Einhaus	253	16	11	2	0	3	-	-
53027	Elmenhorst	1 299	60	35	25	-	-	-	-
53028	Escheburg	891	60	40	17	0	3	-	-
53029	Fitzen	911	34	13	21	-	-	-	-
53030	Fredeburg	1 009	51	13	29	-	8	-	-
53031	Fuhlenhagen	574	29	22	7	-	-	-	-
53032	Geesthacht, Stadt	3 325	258	197	46	5	10	-	0
53033	Giesensdorf	273	9	5	4	-	-	-	-
53034	Göldenitz	506	15	8	7	-	-	-	-
53035	Göttin	521	29	12	17	-	-	-	-
53036	Grabau	400	21	11	9	-	1	-	-
53037	Grambek	1 266	89	25	49	1	1	13	-
53038	Grinau	274	8	6	2	-	-	-	-
53039	Groß Boden	270	12	9	3	-	-	-	-
53040	Groß Disnack	599	21	7	14	0	-	-	-
53041	Groß Grönau	490	35	29	6	0	-	-	-
53042	Groß Pampau	431	12	6	7	-	-	-	-
53043	Groß Sarau	1 708	141	112	17	1	11	-	-
53044	Groß Schenkenberg	652	19	16	4	0	-	-	-
53045	Grove	528	20	4	13	-	3	-	-
53046	Gudow	4 225	150	81	57	12	-	-	-
53047	Gülzow	1 707	53	20	32	0	-	-	-
53048	Güster	778	40	22	13	1	3	-	-
53049	Hamfelde	347	15	9	6	0	-	-	-
53050	Hamwarde	667	28	16	12	0	-	-	-
53051	Harmsdorf	357	17	10	7	1	-	-	-
53052	Havekost	591	27	12	9	-	6	-	-
53053	Hohenhorn	693	24	17	7	1	-	-	-
53054	Hollenbek	721	24	16	7	0	1	-	-
53056	Hornbek	589	45	30	12	0	2	-	-
53057	Horst	1 205	31	11	12	-	7	-	-
53058	Juliusburg	603	20	10	11	-	-	-	-
53059	Kankelau	421	19	14	5	-	-	-	-
53060	Kasseburg	789	58	46	11	0	-	-	-
53061	Kastorf	690	26	16	9	0	-	-	-
53062	Kittlitz	1 773	35	21	13	0	-	-	-
53064	Klein Pampau	417	15	10	4	0	-	-	-
53066	Klein Zecher	911	20	17	3	0	-	-	-
53067	Klempau	1 007	36	19	16	1	-	-	-
53068	Klinkrade	740	24	18	6	0	-	-	-
53069	Koberg	1 198	38	18	20	-	-	-	-
53070	Köthel	152	6	4	2	0	-	-	-
53071	Kollow	821	24	13	11	0	-	-	-

4. Verkehrsflächen nach regionaler Gliederung in Schleswig-Holstein am 31.12.2023

Schl.- Nr.	Land KREISFREIE STADT Kreis Gemeinde	Bodenfläche insgesamt	Darunter						
			Verkehrsfläche	davon					
				Straßen- verkehr	Weg	Platz	Bahn- verkehr	Flug- verkehr	Schiffs- verkehr
Hektar									
53072	Kröppelshagen–Fahrendorf	837	42	27	15	0	-	-	-
53073	Krüzen	824	36	22	14	-	-	-	-
53074	Krukow	794	30	12	19	0	-	-	-
53075	Krummesse	335	18	13	5	0	-	-	-
53076	Kuddewörde	735	39	31	8	0	-	-	-
53077	Kühsen	728	27	12	14	1	-	-	-
53078	Kulpin	607	14	8	7	-	-	-	-
53079	Labenz	575	20	12	7	1	-	-	-
53080	Langenlehsten	2 337	83	22	60	-	-	-	-
53081	Lankau	1 912	73	27	42	1	3	-	1
53082	Lanze	904	32	8	15	0	9	-	-
53083	Lauenburg/Elbe, Stadt	956	92	67	12	3	7	-	3
53084	Lehmrade	1 140	54	12	41	1	-	-	-
53085	Linau	966	31	21	10	0	-	-	-
53086	Lüchow	461	11	7	4	-	-	-	-
53087	Lüttau	1 124	35	16	18	1	-	-	-
53088	Mechow	443	10	8	2	-	-	-	-
53089	Möhnsen	747	43	32	10	1	-	-	-
53090	Mölln, Stadt	2 505	202	118	65	9	11	-	-
53091	Mühlenrade	374	14	11	3	0	-	-	-
53092	Müssen	1 146	53	24	16	0	13	-	-
53093	Mustin	1 188	31	19	12	-	-	-	-
53094	Niendorf bei Berkenthin	399	19	6	13	-	-	-	-
53095	Niendorf/Stecknitz	841	24	13	11	-	-	-	-
53096	Nusse	622	26	14	12	1	-	-	-
53097	Panten	1 383	42	24	18	0	-	-	-
53098	Pogeez	451	34	21	9	-	5	-	-
53099	Poggensee	544	20	11	8	0	-	-	-
53100	Ratzeburg, Stadt	3 029	140	105	17	6	12	-	-
53101	Ritzerau	1 111	34	11	23	0	-	-	-
53102	Römnitz	515	9	6	2	0	-	-	-
53103	Rondeshagen	951	22	13	9	0	-	-	-
53104	Roseburg	1 624	63	30	26	2	5	-	-
53105	Sachsenwald, Forstgutsbezirk	5 849	263	66	177	1	19	-	-
53106	Sahms	594	21	10	10	0	1	-	-
53107	Salem	2 510	82	36	45	1	-	-	-
53108	Sandesneben	613	23	19	4	0	-	-	-
53109	Schiphorst	815	22	14	8	-	-	-	-
53110	Schmilau	1 155	55	19	29	1	6	-	-
53111	Schnakenbek	1 302	44	20	23	1	-	-	0
53112	Schönberg	1 477	44	25	18	0	-	-	-
53113	Schretstaken	847	24	13	11	-	-	-	-
53114	Schürensöhlen	275	9	8	1	-	-	-	-
53115	Schulendorf	1 138	42	24	18	-	-	-	-
53116	Schwarzenbek, Stadt	1 165	121	79	24	4	13	-	-
53117	Seedorf	2 788	46	23	23	0	-	-	-
53118	Siebenbäumen	882	29	17	13	0	-	-	-
53119	Siebeneichen	468	27	13	10	0	5	-	-

4. Verkehrsflächen nach regionaler Gliederung in Schleswig-Holstein am 31.12.2023

Schl.- Nr.	Land KREISFREIE STADT Kreis Gemeinde	Bodenfläche insgesamt	Darunter						
			Verkehrsfläche	davon					
				Straßen- verkehr	Weg	Platz	Bahn- verkehr	Flug- verkehr	Schiffs- verkehr
Hektar									
53120	Sierksrade	400	11	8	4	-	-	-	-
53121	Sirksfelde	862	29	17	12	0	-	-	-
53122	Steinhorst	1 629	35	19	17	0	-	-	-
53123	Sterley	2 139	71	37	29	1	6	-	-
53124	Stubben	533	15	9	4	1	-	-	-
53125	Talkau	488	21	18	3	1	-	-	-
53126	Tramm	674	38	27	9	1	-	-	-
53127	Walksfelde	351	6	4	3	-	-	-	-
53128	Wangelau	652	18	8	10	-	-	-	-
53129	Wentorf bei Hamburg	687	76	65	7	2	3	-	-
53130	Wentorf (Amt Sandesneben–Nusse	499	18	13	4	0	-	-	-
53131	Wiershop	515	19	14	5	-	-	-	-
53132	Witzeeze	1 046	48	26	16	0	5	-	0
53133	Wohltorf	597	44	27	11	0	6	-	-
53134	Woltersdorf	790	34	12	17	0	5	-	-
53135	Worth	607	17	12	5	0	-	-	-
53136	Ziethen	1 117	39	19	20	1	-	-	-
054	Nordfriesland	208 356	9 043	5 024	2 444	145	462	930	37
54001	Achtrup	2 990	100	69	25	0	6	-	-
54002	Ahrenshöft	879	34	18	16	-	-	-	-
54003	Ahrenviöl	1 011	33	17	16	-	-	-	-
54004	Ahrenviölfeld	729	30	15	10	-	5	-	-
54005	Alkersum	907	40	13	27	0	-	-	-
54006	Almdorf	570	30	21	5	-	4	-	-
54007	Arlewatt	557	15	9	7	0	-	-	-
54009	Aventoft	1 447	44	29	14	1	-	0	-
54010	Bargum	1 729	75	54	14	0	7	-	-
54011	Behrendorf	1 529	51	23	28	-	-	-	-
54012	Bohmstedt	1 335	57	40	17	0	-	-	-
54013	Bondelum	918	29	15	12	-	2	-	-
54014	Bordelum	3 471	160	110	36	1	10	3	-
54015	Borgsum	551	24	4	20	-	-	-	-
54016	Bosbüll	633	25	19	3	0	3	-	-
54017	Braderup	1 335	51	33	17	0	-	-	-
54018	Bramstedtlund	1 385	44	27	17	-	-	-	-
54019	Bredstedt, Stadt	975	81	61	8	3	6	3	-
54020	Breklum	1 007	65	43	15	2	5	-	-
54022	Dagebüll	3 692	161	108	33	8	6	-	4
54023	Drage	1 633	34	18	16	0	-	-	0
54024	Dreisdorf	1 770	78	55	23	0	-	-	-
54025	Dunsum	272	12	9	3	1	-	-	-
54026	Elisabeth–Sophien–Koog	518	15	7	8	-	-	-	-
54027	Ellhöft	782	29	15	13	0	-	-	-
54032	Fresendelf	260	10	6	4	-	-	-	-
54033	Friedrichstadt, Stadt	402	38	31	2	2	3	-	0
54034	Friedrich–Wilhelm–Lübke–Koog	1 349	41	27	14	-	0	-	-
54035	Garding, Kirchspiel	1 489	37	25	9	0	2	-	-
54036	Garding, Stadt	306	29	22	2	2	4	-	-

4. Verkehrsflächen nach regionaler Gliederung in Schleswig-Holstein am 31.12.2023

Schl.- Nr.	Land KREISFREIE STADT Kreis Gemeinde	Bodenfläche insgesamt	Darunter						
			Verkehrsfläche	davon					
				Straßen- verkehr	Weg	Platz	Bahn- verkehr	Flug- verkehr	Schiffs- verkehr
Hektar									
54037	Goldebek	1 018	35	27	7	-	-	-	-
54038	Goldelund	1 202	47	37	10	-	-	-	-
54039	Gröde	252	1	-	1	-	-	-	-
54040	Grothusenkoog	327	11	7	4	-	-	-	-
54041	Haselund	1 279	50	32	18	0	-	-	-
54042	Hattstedt	701	50	30	12	0	8	-	-
54043	Hattstedtermarsch	3 529	65	22	34	1	8	-	-
54045	Högel	1 628	54	44	10	-	-	-	-
54046	Hörnum (Sylt)	564	28	17	5	3	-	-	2
54048	Holm	400	14	6	7	-	1	-	-
54050	Hallig Hooge	578	13	10	3	0	-	-	0
54052	Horstedt	1 170	57	27	30	0	-	-	-
54054	Hude	354	11	7	4	-	-	-	-
54055	Humptrup	1 699	66	42	17	0	7	-	-
54056	Husum, Stadt	2 580	272	186	27	20	34	-	5
54057	Immenstedt	1 461	143	30	19	0	-	93	-
54059	Joldelund	1 912	68	52	16	-	-	-	-
54061	Kampen (Sylt)	843	44	28	11	4	-	-	1
54062	Karlum	1 446	50	23	27	0	-	-	-
54063	Katharinenheerd	841	21	13	4	0	4	-	-
54065	Klanxbüll	1 063	79	28	12	1	37	-	-
54068	Klixbüll	1 744	98	54	22	0	1	21	-
54070	Koldenbüttel	2 580	58	28	14	1	15	-	-
54071	Kolkerheide	210	6	5	1	-	-	-	-
54072	Kotzenbüll	777	25	17	6	0	2	-	-
54073	Ladelund	2 409	75	50	24	0	-	-	-
54074	Langeneß	1 157	19	13	5	0	1	-	0
54075	Langenhorn	4 740	225	167	46	1	10	-	-
54076	Leck	2 979	324	82	51	4	7	181	-
54077	Lexgaard	524	11	8	3	-	-	-	-
54078	List auf Sylt	1 842	59	41	15	3	-	-	0
54079	Löwenstedt	1 962	81	37	44	0	-	-	-
54080	Lütjenholm	1 071	39	20	19	0	-	-	-
54083	Midlum	850	34	8	26	0	-	-	-
54084	Mildstedt	871	56	35	14	0	6	-	-
54085	Nebel	1 195	42	23	15	3	-	-	0
54086	Neukirchen	3 158	115	90	19	1	5	-	-
54087	Nieblum	786	46	17	23	6	-	-	-
54088	Niebüll, Stadt	3 063	209	131	37	5	36	1	-
54089	Norddorf auf Amrum	589	17	13	3	1	-	-	-
54090	Norderfriedrichskoog	531	15	9	6	-	-	-	-
54091	Nordstrand	5 726	137	79	48	8	-	-	1
54092	Norstedt	1 350	47	35	12	-	-	-	-
54093	Ockholm	1 864	66	54	10	1	-	-	1
54094	Oevenum	1 087	46	11	35	0	-	-	-
54095	Oldenswort	4 584	119	79	26	1	13	-	-
54096	Oldersbek	1 082	46	36	11	0	-	-	-
54097	Olderup	994	42	14	21	-	-	7	-

4. Verkehrsflächen nach regionaler Gliederung in Schleswig-Holstein am 31.12.2023

Schl.- Nr.	Land KREISFREIE STADT Kreis Gemeinde	Bodenfläche insgesamt	Darunter						
			Verkehrsfläche	davon					
				Straßen- verkehr	Weg	Platz	Bahn- verkehr	Flug- verkehr	Schiffs- verkehr
Hektar									
54098	Oldsum	1 331	61	16	45	0	-	-	-
54099	Ostenfeld (Husum)	2 767	91	43	47	0	-	-	-
54100	Osterhever	1 850	44	31	13	-	-	-	-
54101	Oster-Ohrstedt	1 129	52	26	18	0	7	-	-
54103	Pellworm	3 745	100	64	31	1	-	2	1
54104	Poppenbüll	1 552	41	31	10	0	-	-	-
54105	Ramstedt	542	18	13	6	-	-	-	-
54106	Rantrum	1 369	68	46	22	0	-	-	-
54108	Reußenköge	4 591	125	67	56	2	-	-	-
54109	Risum-Lindholm	3 603	189	126	48	1	14	-	-
54110	Rodenäs	1 984	58	40	18	-	-	-	-
54113	Sankt Peter-Örding	2 835	138	99	20	8	9	2	-
54116	Schwabstedt	1 964	63	30	32	0	-	-	-
54118	Schwesing	1 563	192	32	27	0	3	129	-
54119	Seeth	1 376	42	21	17	4	-	-	-
54120	Simonsberg	1 748	49	21	26	2	-	-	-
54121	Sönnebüll	429	21	17	3	-	-	-	-
54123	Sollwitt	1 095	38	21	17	-	-	-	-
54124	Sprakebüll	1 137	38	27	8	0	3	-	-
54125	Stadum	1 974	73	42	28	2	-	-	-
54126	Stedesand	1 519	61	42	10	0	9	-	-
54128	Struckum	892	50	32	14	0	4	-	-
54129	Süderende	259	12	3	9	0	-	-	-
54130	Süderhöft	260	12	8	4	-	-	-	-
54131	Süderlügum	2 659	122	64	50	2	6	-	-
54132	Südermarsch	3 023	147	89	49	-	9	-	-
54134	Tating	2 949	96	60	22	0	7	6	-
54135	Tetenbüll	3 642	92	72	19	0	-	-	-
54136	Tinningstedt	891	79	17	9	-	-	53	-
54138	Tönning, Stadt	4 443	162	107	34	1	12	-	7
54140	Tümlauer Koog	620	17	9	8	-	-	-	-
54141	Uelvesbüll	1 023	28	23	5	-	-	-	-
54142	Uphusum	706	33	17	12	0	3	-	-
54143	Utersum	526	27	9	17	1	-	-	-
54144	Viöl	1 896	77	50	26	1	-	-	-
54145	Vollerwiek	462	16	11	5	1	-	-	-
54146	Vollstedt	618	31	22	9	0	-	-	-
54148	Welt	820	34	29	6	0	-	-	-
54149	Wenningstedt-Braderup (Sylt)	616	40	32	5	3	-	-	-
54150	Westerhever	1 332	31	13	17	1	-	-	0
54152	Wester-Ohrstedt	1 854	69	36	21	-	12	-	-
54154	Westre	1 914	60	36	24	0	-	-	-
54156	Winnert	1 888	54	23	31	0	-	-	-
54157	Wisch	305	12	6	4	-	2	-	-
54158	Witsum	159	6	4	2	-	-	-	-
54159	Wittbek	1 991	60	23	37	-	-	-	-
54160	Wittdün auf Amrum	261	18	7	3	1	-	-	7
54161	Witzwort	2 814	90	55	21	1	13	-	-

4. Verkehrsflächen nach regionaler Gliederung in Schleswig-Holstein am 31.12.2023

Schl.- Nr.	Land KREISFREIE STADT Kreis Gemeinde	Bodenfläche insgesamt	Darunter						
			Verkehrsfläche	davon					
				Straßen- verkehr	Weg	Platz	Bahn- verkehr	Flug- verkehr	Schiffs- verkehr
Hektar									
54162	Wobbenbüll	169	8	7	1	0	0	-	-
54163	Wrixum	756	34	9	25	0	-	-	-
54164	Wyk auf Föhr, Stadt	808	89	45	15	6	-	20	2
54165	Galmsbüll	4 905	137	99	34	0	4	-	-
54166	Emmelsbüll-Horsbüll	3 573	140	104	28	0	8	-	-
54167	Enge-Sande	2 482	91	53	36	0	2	-	-
54168	Sylt	5 731	799	225	70	18	77	407	2
055	Ostholstein	139 302	5 205	3 509	1 194	180	277	19	24
55001	Ahrensböök	9 537	254	175	75	3	-	1	-
55002	Altenkrempe	3 664	96	57	30	1	8	-	-
55004	Bad Schwartau, Stadt	1 839	156	122	22	5	7	-	-
55006	Beschendorf	854	45	29	10	-	6	-	-
55007	Bosau	6 425	154	111	41	1	-	-	0
55010	Dahme	911	44	30	11	2	-	-	-
55011	Damlos	924	54	32	17	2	3	-	-
55012	Eutin, Stadt	4 138	237	161	47	16	13	-	0
55014	Göhl	2 124	37	25	9	0	3	-	-
55015	Gremersdorf	4 576	137	104	33	0	-	-	-
55016	Grömitz	5 109	213	151	47	13	-	-	3
55017	Großenbrode	2 099	109	69	23	3	12	-	2
55018	Grube	2 021	70	29	27	2	-	12	-
55020	Harmsdorf	1 782	36	14	22	0	-	-	-
55021	Heiligenhafen, Stadt	1 832	145	109	19	16	-	-	2
55022	Heringsdorf	2 955	71	47	17	1	5	-	-
55023	Kabelhorst	579	22	16	6	0	-	-	-
55024	Kasseedorf	3 392	86	50	35	0	-	-	-
55025	Kellenhusen (Ostsee)	817	40	20	17	4	-	-	-
55027	Lensahn	2 770	107	76	21	1	8	-	-
55028	Malente	6 907	240	130	75	4	32	-	-
55029	Manhagen	963	24	19	4	-	-	-	-
55031	Neukirchen	2 860	72	39	23	0	10	-	-
55032	Neustadt in Holstein, Stadt	1 973	166	113	19	10	17	0	7
55033	Oldenburg in Holstein, Stadt	3 969	185	150	15	10	10	-	-
55035	Ratekau	5 962	340	247	62	5	25	-	-
55036	Riepsdorf	2 581	63	26	37	-	-	-	-
55037	Schashagen	4 146	154	113	32	2	6	-	-
55038	Schönwalde am Bungsberg	3 912	97	61	35	1	-	-	-
55039	Sierksdorf	1 950	131	92	8	16	10	4	-
55040	Stockelsdorf	5 670	225	173	48	4	-	-	-
55041	Süsel	7 529	217	146	51	1	16	3	-
55042	Timmendorfer Strand	2 013	114	76	19	11	9	-	0
55043	Wangels	6 712	166	101	56	9	-	-	0
55044	Scharbeutz	5 254	292	219	39	8	26	-	-
55046	Fehmarn, Stadt	18 550	607	377	139	31	49	-	10
056	Pinneberg	66 425	3 683	2 309	975	100	158	123	19
56001	Appen	2 030	109	48	34	-	-	27	-

4. Verkehrsflächen nach regionaler Gliederung in Schleswig-Holstein am 31.12.2023

Schl.- Nr.	Land KREISFREIE STADT Kreis Gemeinde	Bodenfläche insgesamt	Darunter						
			Verkehrsfläche	davon					
				Straßen- verkehr	Weg	Platz	Bahn- verkehr	Flug- verkehr	Schiffs- verkehr
Hektar									
56002	Barmstedt, Stadt	1 717	101	60	33	3	5	-	-
56003	Bevern	804	33	25	8	-	-	-	-
56004	Bilsen	620	26	16	9	1	-	-	-
56005	Bönningstedt	1 205	68	47	13	2	6	-	-
56006	Bokel	1 602	45	20	24	1	-	-	-
56008	Bokholt–Hanredder	856	50	27	16	0	6	-	-
56009	Borstel–Hohenraden	1 488	67	29	38	0	-	-	-
56010	Brande–Hörnerkirchen	1 314	55	21	33	0	-	-	-
56011	Bullenkuhlen	393	15	7	8	0	-	-	-
56013	Ellerbek	911	49	36	13	1	0	-	-
56014	Ellerhoop	1 079	47	33	14	-	-	-	-
56015	Elmshorn, Stadt	2 136	293	226	25	16	26	-	0
56016	Groß Nordende	564	14	12	2	-	-	-	-
56017	Groß Offenseth–Aspern	1 056	40	20	20	-	-	-	-
56018	Halstenbek	1 258	124	84	12	4	24	-	-
56019	Haselau	1 889	31	21	9	-	-	-	-
56020	Haseldorf	1 808	46	26	20	1	-	-	0
56021	Hasloh	1 107	66	45	14	0	7	-	-
56022	Heede	1 548	58	26	30	-	2	-	-
56023	Heidgraben	538	39	30	7	1	1	-	-
56024	Heist	996	134	34	10	0	-	90	-
56025	Helgoland	421	23	6	5	1	-	5	7
56026	Hemdingen	1 641	67	34	33	0	-	-	-
56027	Hetlingen	2 410	33	20	13	0	-	-	0
56028	Holm	1 605	66	36	29	1	-	-	-
56029	Klein Nordende	1 079	54	27	24	0	3	-	-
56030	Klein Offenseth–Sparrieshoop	1 692	106	70	32	0	3	-	-
56031	Kölln–Reisiek	677	44	30	14	0	-	-	-
56032	Kummerfeld	650	44	28	15	0	-	-	-
56033	Seester	1 157	29	22	7	-	-	-	-
56034	Langeln	1 028	45	20	20	1	3	-	-
56035	Lutzhorn	2 172	76	36	40	0	-	-	-
56036	Moorrege	1 076	51	39	9	2	-	-	1
56037	Neuendeich	854	24	22	3	-	-	-	-
56038	Osterhorn	638	31	8	14	-	9	-	-
56039	Pinneberg, Stadt	2 154	263	196	40	12	15	-	0
56040	Prisdorf	523	32	17	8	1	6	-	-
56041	Quickborn, Stadt	4 316	297	207	61	16	13	-	-
56042	Raa–Besenbek	1 299	27	18	8	0	1	-	-
56043	Rellingen	1 318	128	113	13	2	-	-	-
56044	Schenefeld, Stadt	999	106	85	14	7	-	-	-
56045	Seestermühe	2 336	30	15	15	-	-	-	1
56046	Seeth–Ekholt	689	40	26	14	0	-	-	-
56047	Tangstedt	1 252	45	25	20	0	-	-	-
56048	Tornesch, Stadt	2 061	184	105	54	12	11	1	-
56049	Uetersen, Stadt	1 143	97	74	16	3	3	-	1
56050	Wedel, Stadt	3 381	190	121	43	12	5	-	9
56051	Westerhorn	937	41	15	21	0	5	-	-

4. Verkehrsflächen nach regionaler Gliederung in Schleswig-Holstein am 31.12.2023

Schl.- Nr.	Land KREISFREIE STADT Kreis Gemeinde	Bodenfläche insgesamt	Darunter						
			Verkehrsfläche	davon					
				Straßen- verkehr	Weg	Platz	Bahn- verkehr	Flug- verkehr	Schiffs- verkehr
Hektar									
057	Plön	108 356	3 445	2 307	931	74	127	-	6
57001	Ascheberg (Holstein)	2 094	59	35	10	1	13	-	-
57002	Barmissen	515	14	9	5	-	-	-	-
57003	Barsbek	873	20	9	11	0	-	-	-
57004	Behrendorf (Ostsee)	2 091	52	26	23	1	-	-	2
57005	Belau	1 489	37	22	8	0	7	-	-
57006	Bendfeld	441	10	6	3	-	-	-	-
57007	Blekendorf	3 835	96	65	26	3	2	-	-
57008	Bönebüttel	2 040	78	42	30	-	6	-	-
57009	Bösdorf	2 109	71	54	16	1	-	-	0
57010	Boksee	552	14	11	3	-	-	-	-
57011	Bothkamp	1 388	33	21	12	0	-	-	-
57012	Brodersdorf	363	17	13	4	0	-	-	-
57013	Dannau	912	25	18	7	0	-	-	-
57015	Dersau	750	21	15	6	1	-	-	-
57016	Dobersdorf	2 191	58	38	19	0	-	-	-
57017	Dörnack	430	15	10	1	-	5	-	-
57018	Fahren	360	7	5	3	-	-	-	-
57020	Fiefbergen	580	20	13	4	-	3	-	-
57021	Giekau	3 281	78	48	30	-	-	-	-
57022	Grebin	2 414	58	39	14	1	4	-	-
57023	Großbarkau	293	7	6	1	-	-	-	-
57024	Großharrie	1 317	41	23	17	-	-	-	-
57025	Heikendorf	1 472	107	86	18	2	-	-	0
57026	Helmstorf	1 273	32	25	7	-	1	-	-
57027	Högsdorf	1 093	39	23	12	0	5	-	-
57028	Höhndorf	563	16	12	5	0	0	-	-
57029	Hohenfelde	1 054	38	28	10	1	-	-	-
57030	Hohwacht (Ostsee)	875	39	28	7	3	2	-	-
57031	Honigsee	1 127	31	20	11	-	-	-	-
57032	Kalübbe	1 180	27	15	6	0	5	-	-
57033	Kirchbarkau	216	13	9	3	0	-	-	-
57034	Kirchnüchel	1 009	24	11	13	-	-	-	-
57035	Klamp	972	37	23	14	0	-	-	-
57037	Klein Barkau	419	22	19	3	0	-	-	-
57038	Kletkamp	1 152	23	12	9	-	2	-	-
57039	Köhn	1 315	33	20	13	0	-	-	-
57040	Krokau	445	11	8	3	0	-	-	-
57041	Krummbek	548	14	9	5	-	-	-	-
57042	Kühren	1 681	33	18	11	1	4	-	-
57043	Laboe	523	36	29	4	3	-	-	1
57044	Lammershagen	2 604	35	18	16	-	-	-	-
57045	Lebrade	1 859	42	27	15	-	-	-	-
57046	Lehmkuhlen	3 138	81	43	38	0	-	-	-
57047	Löptin	907	23	15	8	-	-	-	-
57048	Lütjenburg, Stadt	615	57	49	6	2	0	-	-

4. Verkehrsflächen nach regionaler Gliederung in Schleswig-Holstein am 31.12.2023

Schl.- Nr.	Land KREISFREIE STADT Kreis Gemeinde	Bodenfläche insgesamt	Darunter						
			Verkehrsfläche	davon					
				Straßen- verkehr	Weg	Platz	Bahn- verkehr	Flug- verkehr	Schiffs- verkehr
Hektar									
57049	Lutterbek	323	17	16	1	-	-	-	-
57050	Martensrade	1 954	37	24	14	0	-	-	-
57051	Mönkeberg	278	32	26	4	0	-	-	2
57052	Mucheln	1 428	28	20	8	-	-	-	-
57053	Nehnten	2 203	37	16	21	0	-	-	-
57054	Nettelsee	647	32	21	11	0	-	-	-
57055	Panker	2 280	74	49	25	-	-	-	-
57056	Passade	432	12	8	2	-	2	-	-
57057	Plön, Stadt	3 598	81	57	9	6	10	-	-
57058	Pohnsdorf	2 462	58	22	31	0	5	-	-
57059	Postfeld	833	23	17	6	-	-	-	-
57060	Prasdorf	477	11	7	4	0	0	-	-
57062	Preetz, Stadt	1 440	122	86	23	7	7	-	-
57063	Probsteierhagen	1 495	60	37	16	0	7	-	-
57065	Rantzau	1 691	44	25	18	0	-	-	-
57066	Rastorf	2 001	62	46	15	1	-	-	-
57067	Rathjensdorf	1 258	27	21	6	-	-	-	-
57068	Rendswühren	1 975	48	33	15	-	-	-	-
57069	Ruhwinkel	1 313	49	43	7	0	-	-	-
57070	Schellhorn	1 045	47	38	9	0	-	-	-
57071	Schillsdorf	2 673	65	37	19	0	9	-	-
57072	Schlesien	800	18	13	5	0	-	-	-
57073	Schönberg (Holstein)	1 163	98	63	15	11	9	-	-
57074	Schönkirchen	1 596	65	49	10	1	4	-	-
57076	Schwartbuck	1 315	31	19	12	0	-	-	-
57077	Selent	426	21	16	5	0	-	-	-
57078	Stakendorf	797	34	20	11	3	-	-	-
57079	Stein	381	15	12	2	1	-	-	-
57080	Stolpe	2 321	108	90	17	1	-	-	-
57081	Stoltenberg	778	17	12	5	-	-	-	-
57082	Tröndel	758	22	15	7	-	-	-	-
57083	Tasdorf	510	12	7	6	-	-	-	-
57084	Wahlstorf	1 483	27	15	7	0	5	-	-
57085	Wankendorf	1 334	49	38	4	2	5	-	-
57086	Warnau	398	18	14	3	-	-	-	-
57087	Wendtorf	511	24	15	6	3	-	-	0
57088	Wisch	918	59	28	18	12	-	-	0
57089	Wittmoldt	571	12	9	3	0	-	-	-
57090	Fargau-Pratjau	2 353	53	24	29	0	-	-	-
57091	Schwentinental, Stadt	1 781	152	124	19	2	6	-	-
058	Rendsburg-Eckernförde	218 979	8 680	5 648	2 312	145	388	165	24
58001	Achterwehr	1 566	58	45	11	0	2	-	0
58003	Alt Duvenstedt	2 042	119	77	28	5	8	-	-
58004	Altenhof	1 213	50	29	16	-	5	-	-
58005	Altenholz	1 904	102	69	21	3	8	-	-
58007	Arpsdorf	1 210	43	18	19	-	6	-	-

4. Verkehrsflächen nach regionaler Gliederung in Schleswig-Holstein am 31.12.2023

Schl.- Nr.	Land KREISFREIE STADT Kreis Gemeinde	Bodenfläche insgesamt	Darunter						
			Verkehrsfläche	davon					
				Straßen- verkehr	Weg	Platz	Bahn- verkehr	Flug- verkehr	Schiffs- verkehr
Hektar									
58008	Ascheffel	1 039	37	27	9	0	-	-	-
58009	Aukrug	4 990	203	97	85	1	9	11	-
58010	Bargstall	462	13	6	7	-	-	-	-
58011	Bargstedt	2 535	74	37	37	0	-	-	-
58012	Barkelsby	1 786	57	44	12	0	1	-	-
58013	Beldorf	1 196	60	29	18	1	12	-	-
58014	Bendorf	2 047	83	45	38	-	-	-	-
58015	Beringstedt	1 429	50	26	20	-	5	-	-
58016	Bissee	927	19	11	8	0	-	-	-
58018	Blumenthal	780	51	45	5	-	-	-	-
58019	Bönnhusen	529	14	6	6	-	2	-	-
58021	Bokel	1 527	48	27	17	0	3	-	-
58022	Bordesholm	1 017	85	60	11	4	10	-	-
58023	Borgdorf-Seedorf	663	26	18	8	0	-	-	-
58024	Borgstedt	915	57	47	9	1	-	-	-
58025	Bornholt	1 093	35	21	13	-	-	-	0
58026	Bovenau	2 624	61	42	18	0	1	-	-
58027	Brammer	1 366	65	43	22	-	-	-	-
58028	Bredenbek	1 243	60	49	6	-	6	-	-
58029	Breiholz	1 851	57	39	18	0	-	-	0
58030	Brekendorf	2 047	110	70	41	0	-	-	-
58031	Brinjahe	466	16	12	4	-	-	-	-
58032	Brodersby	979	30	23	6	1	-	-	-
58033	Brügge	785	29	22	7	0	1	-	-
58034	Büdelsdorf, Stadt	648	69	57	4	8	1	-	-
58035	Bünsdorf	1 324	33	26	7	0	-	-	-
58036	Christiansholm	842	21	7	14	-	-	-	-
58037	Dänischenhagen	1 571	60	49	11	0	-	-	-
58038	Dätgen	1 062	73	58	13	2	-	-	-
58039	Damendorf	748	23	14	9	0	-	-	-
58040	Damp	1 381	59	37	10	11	-	-	2
58042	Dörphof	1 502	33	26	6	0	-	-	-
58043	Eckernförde, Stadt	2 158	179	129	18	15	10	-	6
58044	Ehndorf	1 468	58	30	28	-	-	-	-
58045	Eisendorf	550	28	20	8	-	-	-	-
58046	Ellerdorf	1 020	43	26	8	-	10	-	-
58047	Elsdorf-Westermühlen	2 748	86	49	37	0	-	-	-
58048	Embühren	745	25	17	8	-	-	-	-
58049	Emkendorf	3 896	155	99	45	-	11	-	-
58050	Felde	1 388	85	67	11	0	6	-	-
58051	Felm	1 533	57	45	8	0	4	-	-
58052	Fleckeby	1 231	42	26	16	0	-	-	0
58053	Flintbek	1 757	100	62	20	3	15	-	-
58054	Fockbek	2 665	144	89	35	2	-	17	-
58055	Friedrichsgraben	538	8	4	4	-	-	-	-
58056	Friedrichsholm	713	22	11	11	-	-	-	-
58057	Gammelby	834	21	16	3	0	2	-	-
58058	Gettorf	935	84	65	9	5	5	-	-

4. Verkehrsflächen nach regionaler Gliederung in Schleswig-Holstein am 31.12.2023

Schl.- Nr.	Land KREISFREIE STADT Kreis Gemeinde	Bodenfläche insgesamt	Darunter						
			Verkehrsfläche	davon					
				Straßen- verkehr	Weg	Platz	Bahn- verkehr	Flug- verkehr	Schiffs- verkehr
Hektar									
58059	Gnutz	2 293	74	44	30	0	-	-	-
58061	Gokels	1 064	45	22	20	-	4	-	-
58062	Grauel	574	18	12	6	0	-	-	-
58063	Grevenkrug	415	17	14	2	1	-	-	-
58064	Groß Buchwald	896	27	17	10	0	-	-	-
58065	Groß Vollstedt	902	40	29	11	-	-	-	-
58066	Groß Wittensee	2 360	60	45	15	1	-	-	-
58067	Güby	1 190	37	24	13	-	-	-	-
58068	Haale	1 303	45	28	16	0	-	-	-
58069	Haby	579	20	13	8	0	-	-	-
58070	Hamdorf	3 059	85	52	33	0	-	-	-
58071	Hamweddel	967	31	19	12	0	-	-	-
58072	Hanerau–Hademarschen	1 450	64	39	20	1	4	-	-
58073	Haßmoor	1 031	37	26	5	5	0	-	-
58074	Heinkenborstel	755	17	11	6	0	-	-	-
58075	Hörsten	883	71	13	7	-	-	52	-
58076	Hoffeld	662	32	26	6	-	-	-	-
58077	Hohenwestedt	1 818	106	79	16	3	8	-	-
58078	Hohn	3 195	193	67	43	1	-	82	-
58080	Holtsee	2 172	46	30	15	0	-	-	-
58081	Holzbuenge	519	26	20	6	0	-	-	-
58082	Holzdorf	1 735	43	34	9	0	-	-	-
58083	Hütten	691	18	11	7	0	-	-	-
58084	Hummelfeld	797	19	12	7	0	-	-	-
58085	Jahrsdorf	887	34	23	11	-	-	-	-
58086	Jevenstedt	4 555	184	108	76	1	-	-	-
58087	Karby	209	11	10	1	0	-	-	-
58088	Klein Wittensee	430	23	17	6	1	-	-	-
58089	Königshügel	626	13	3	9	-	-	-	-
58090	Kosel	3 000	65	46	19	0	-	-	-
58091	Krogaspe	1 182	64	43	13	-	8	-	-
58092	Kronshagen	534	51	42	4	2	4	0	-
58093	Krummwisch	1 391	24	16	8	0	-	-	-
58094	Langwedel	2 422	77	56	20	1	-	-	-
58096	Lindau	2 518	51	35	15	0	-	-	0
58097	Lohe–Föhrden	1 603	46	21	23	0	-	2	-
58098	Loop	835	41	29	12	0	-	-	-
58099	Loose	1 312	31	23	8	-	-	-	-
58100	Lütjenwestedt	2 232	67	29	38	-	-	-	-
58101	Luhnstedt	1 534	42	21	21	-	-	-	-
58102	Goosefeld	963	25	21	4	-	-	-	-
58103	Meezen	876	27	13	14	0	-	-	-
58104	Melsdorf	589	46	36	2	3	6	-	-
58105	Mielkendorf	778	42	34	5	4	-	-	-
58106	Mörel	869	25	11	14	-	-	-	-
58107	Molfsee	718	49	43	5	1	-	-	-
58108	Mühbrook	530	21	13	4	-	4	-	-
58109	Negenharrie	1 244	24	14	10	-	-	-	-

4. Verkehrsflächen nach regionaler Gliederung in Schleswig-Holstein am 31.12.2023

Schl.- Nr.	Land KREISFREIE STADT Kreis Gemeinde	Bodenfläche insgesamt	Darunter						
			Verkehrsfläche	davon					
				Straßen- verkehr	Weg	Platz	Bahn- verkehr	Flug- verkehr	Schiffs- verkehr
Hektar									
58110	Neudorf–Bornstein	1 417	48	35	8	0	5	-	-
58111	Neu Duvenstedt	571	27	22	4	0	-	-	-
58112	Neuwittenbek	1 312	52	30	8	0	14	-	0
58113	Nienborstel	1 648	44	25	19	-	-	-	-
58115	Nindorf	1 403	45	26	19	-	-	-	-
58116	Noer	1 389	36	32	4	0	-	-	-
58117	Nortorf, Stadt	1 277	105	77	19	3	6	-	-
58118	Nübbel	1 405	42	23	19	0	-	-	-
58119	Oldenbüttel	797	21	14	5	-	-	-	2
58120	Oldenhütten	433	10	8	3	-	-	-	-
58121	Osdorf	1 987	49	40	9	0	-	-	-
58122	Ostenfeld (Rendsburg)	727	40	33	4	-	3	-	-
58123	Osterby	984	33	21	12	0	-	-	-
58124	Osterrönfeld	1 789	140	70	33	1	36	-	0
58125	Osterstedt	1 095	34	20	10	0	3	-	-
58126	Ottendorf	355	13	10	3	-	-	-	-
58127	Owschlag	3 931	181	102	57	1	20	-	-
58128	Padenstedt	1 460	88	64	15	0	9	-	-
58129	Prinzenmoor	560	22	13	10	-	-	-	0
58130	Quarnbek	1 618	40	29	9	0	2	-	0
58131	Rade b. Hohenwestedt	321	8	3	5	-	-	-	-
58132	Rade b. Rendsburg	652	30	26	4	-	-	-	-
58133	Reesdorf	307	14	8	2	-	5	-	-
58134	Remmels	949	30	19	11	-	-	-	-
58135	Rendsburg, Stadt	2 375	314	204	41	17	41	-	12
58136	Rickert	552	19	10	8	0	1	-	-
58137	Rieseby	3 885	82	49	23	0	10	-	-
58138	Rodenbek	709	18	14	4	-	-	-	-
58139	Rumohr	860	59	47	5	7	-	-	-
58140	Schacht–Audorf	652	51	42	8	1	-	-	0
58141	Schierensee	918	20	13	7	0	-	-	-
58142	Schinkel	1 021	20	16	4	0	-	-	-
58143	Schmalstede	481	21	18	4	-	-	-	-
58144	Schönbek	613	39	31	8	-	-	-	-
58145	Schönhorst	355	9	8	1	-	-	-	-
58146	Schülldorf	1 299	114	82	13	4	15	-	-
58147	Schülp b. Nortorf	985	51	32	12	1	6	-	-
58148	Schülp b. Rendsburg	1 072	46	36	8	0	-	-	1
58150	Schwedeneck	2 855	102	79	21	3	-	-	-
58151	Seefeld	677	27	17	7	-	2	-	-
58152	Sehestedt	1 525	34	16	17	0	-	-	-
58153	Sören	650	29	17	10	2	-	-	-
58154	Sophienhamm	592	14	7	6	-	-	-	-
58155	Stafstedt	1 183	34	21	13	-	-	-	-
58156	Steenfeld	1 161	38	24	12	-	1	-	0
58157	Strande	1 373	44	33	8	2	-	-	0
58158	Tackesdorf	765	17	11	6	-	-	-	-
58159	Tappendorf	669	25	13	10	-	2	-	-

4. Verkehrsflächen nach regionaler Gliederung in Schleswig-Holstein am 31.12.2023

Schl.- Nr.	Land KREISFREIE STADT Kreis Gemeinde	Bodenfläche insgesamt	Darunter						
			Verkehrsfläche	davon					
				Straßen- verkehr	Weg	Platz	Bahn- verkehr	Flug- verkehr	Schiffs- verkehr
Hektar									
58160	Techelsdorf	434	21	6	7	0	8	-	-
58161	Thaden	1 198	40	19	22	-	-	-	-
58162	Thumbby	2 739	50	38	11	1	-	-	-
58163	Timmaspe	1 536	69	30	34	-	5	-	-
58164	Todenbüttel	1 178	40	25	14	0	-	-	-
58165	Tüttendorf	1 774	63	50	8	-	5	-	-
58166	Waabs	3 326	60	44	15	1	-	-	-
58167	Wapelfeld	811	37	24	10	-	3	-	-
58168	Warder	871	42	32	9	1	-	-	-
58169	Wasbek	2 349	117	82	29	1	5	-	-
58170	Wattenbek	605	32	18	13	0	1	-	-
58171	Westensee	3 692	77	51	26	1	-	-	-
58172	Westerrönfeld	774	69	57	11	0	-	-	0
58173	Windeby	1 477	50	32	17	0	-	-	-
58174	Winnemark	958	21	18	3	0	-	-	0
58175	Ahlefeld-Bistensee	1 004	34	25	8	1	-	-	-
059	Schleswig-Flensburg	207 128	8 531	5 994	1 618	98	219	597	5
59001	Alt Bennebek	1 409	40	26	14	-	-	-	-
59002	Arnis, Stadt	45	3	2	0	0	-	-	0
59005	Bergenhusen	1 822	50	39	11	0	-	-	-
59006	Böel	1 366	46	37	9	0	-	-	-
59008	Böklund	788	36	33	2	0	-	-	-
59009	Börm	1 871	63	50	12	-	-	-	-
59010	Bollingstedt	2 705	141	114	21	3	2	-	-
59012	Borgwedel	995	34	26	7	0	-	-	-
59018	Busdorf	535	91	67	2	2	6	14	-
59019	Dannewerk	1 666	164	74	7	1	-	82	-
59020	Dörpstedt	1 661	45	28	17	0	-	-	-
59023	Ellingstedt	2 149	63	39	24	-	-	-	-
59024	Erfde	3 396	127	95	32	1	-	-	-
59026	Fahrdorf	1 200	51	46	5	1	-	-	-
59032	Geltorf	808	22	14	8	0	-	-	-
59034	Grödersby	665	16	11	3	0	2	-	-
59035	Groß Rheide	1 537	57	49	8	-	-	-	-
59037	Havetoft	1 453	50	42	8	0	-	-	-
59039	Hollingstedt	1 751	47	28	19	0	-	-	-
59041	Hüsby	968	45	39	3	0	3	-	-
59042	Idstedt	1 335	52	44	8	0	-	-	-
59043	Jagel	1 189	375	27	11	0	5	332	-
59044	Jübek	1 558	81	52	18	1	10	-	-
59045	Kappeln, Stadt	4 333	168	140	17	6	2	-	3
59049	Klappholz	822	25	22	3	-	-	-	-
59050	Klein Bennebek	2 563	82	62	20	-	-	-	-
59051	Klein Rheide	1 282	190	32	1	-	-	156	-
59053	Kropp	3 194	177	106	54	4	-	13	-
59055	Loit	669	21	19	3	0	-	-	-

4. Verkehrsflächen nach regionaler Gliederung in Schleswig-Holstein am 31.12.2023

Schl.- Nr.	Land KREISFREIE STADT Kreis Gemeinde	Bodenfläche insgesamt	Darunter						
			Verkehrsfläche	davon					
				Straßen- verkehr	Weg	Platz	Bahn- verkehr	Flug- verkehr	Schiffs- verkehr
Hektar									
59056	Lottorf	578	45	30	9	-	6	-	-
59057	Lürschau	1 651	103	85	15	-	4	-	-
59058	Meggerdorf	2 411	86	72	14	-	-	-	-
59060	Mohrkirch	1 442	47	35	6	0	5	-	-
59062	Neuberend	442	23	20	3	-	-	-	-
59063	Norderbrarup	398	17	12	2	-	3	-	-
59065	Nottfeld	318	13	11	2	-	-	-	-
59067	Oersberg	709	17	15	1	0	1	-	-
59068	Rabenkirchen-Faulück	1 421	47	38	3	1	6	-	-
59070	Rügge	601	17	13	3	-	-	-	-
59072	Saustrup	814	20	14	4	-	3	-	-
59073	Schaalby	2 500	76	61	14	1	-	-	-
59074	Scheggerott	632	18	15	2	-	1	-	-
59075	Schleswig, Stadt	2 430	245	191	23	20	10	0	1
59076	Schnarup-Thumby	1 073	34	24	9	-	-	-	-
59077	Schuby	2 394	146	121	13	1	11	-	-
59078	Selk	1 007	62	53	7	-	2	-	-
59079	Silberstedt	3 791	155	102	42	1	9	-	-
59080	Steinfeld	873	30	25	5	0	-	-	-
59081	Stolk	1 454	59	48	11	0	-	-	-
59082	Struxdorf	1 340	46	36	10	0	-	-	-
59083	Süderbrarup	2 006	92	68	12	4	8	-	-
59084	Süderfarenstedt	915	32	26	6	-	-	-	-
59086	Taarstedt	1 369	42	30	12	-	-	-	-
59087	Tetenhusen	2 319	82	65	17	-	-	-	-
59088	Tielen	1 334	38	35	3	-	-	-	-
59090	Tolk	1 044	36	28	6	3	-	-	-
59092	Treia	2 172	84	61	20	0	3	-	-
59093	Uelsby	1 059	34	27	7	0	-	-	-
59094	Ulsnis	1 981	47	38	9	0	-	-	-
59095	Wagersrott	563	14	10	2	-	3	-	-
59096	Wohlde	1 443	45	23	21	-	-	-	-
59097	Twedt	1 252	40	29	11	-	-	-	-
59098	Nübel	1 834	58	51	7	0	-	-	-
59102	Ahneby	380	9	6	3	-	-	-	-
59103	Ausacker	913	36	31	5	-	-	-	-
59105	Böxlund	440	16	13	2	-	-	-	-
59106	Dollerup	1 308	50	44	5	0	-	-	-
59107	Eggebek	1 668	94	62	24	0	8	-	-
59109	Esgrus	1 807	45	39	6	0	-	-	-
59112	Gelting	2 002	60	51	6	2	-	-	-
59113	Glücksburg (Ostsee), Stadt	3 968	98	75	16	7	-	-	0
59115	Großenwiehe	3 020	110	84	25	0	-	-	-
59116	Großsolt	2 507	93	77	16	0	-	-	-
59118	Grundhof	1 157	40	29	11	0	-	-	-
59120	Harrislee	1 892	140	115	13	4	8	-	-
59121	Hasselberg	1 131	37	36	1	1	-	-	-
59123	Hörup	1 815	64	52	11	0	0	-	-

4. Verkehrsflächen nach regionaler Gliederung in Schleswig-Holstein am 31.12.2023

Schl.- Nr.	Land KREISFREIE STADT Kreis Gemeinde	Bodenfläche insgesamt	Darunter						
			Verkehrsfläche	davon					
				Straßen- verkehr	Weg	Platz	Bahn- verkehr	Flug- verkehr	Schiffs- verkehr
Hektar									
59124	Holt	1 342	42	30	12	-	-	-	-
59126	Hürup	2 807	123	100	17	0	5	-	-
59127	Husby	1 931	78	60	11	0	7	-	-
59128	Janneby	1 449	48	23	25	-	-	-	-
59129	Jardelund	1 663	56	34	22	-	-	-	-
59131	Jerrishoe	1 600	57	43	11	0	3	-	-
59132	Jörl	1 969	72	42	30	0	-	-	-
59136	Kronsgaard	592	17	13	4	0	-	-	-
59137	Langballig	1 541	46	38	7	1	-	-	0
59138	Langstedt	1 317	49	26	18	0	5	-	-
59142	Maasholm	842	22	14	5	2	-	-	1
59143	Medelby	975	36	30	6	0	-	-	-
59144	Meyn	1 240	45	38	6	0	-	-	-
59145	Munkbrarup	1 327	40	34	6	1	-	-	-
59147	Nieby	807	23	7	15	1	-	-	-
59148	Niesgrau	989	35	27	7	1	-	-	-
59149	Nordhackstedt	1 247	41	22	19	0	-	-	-
59151	Osterby	1 235	40	23	17	-	-	-	-
59152	Pommerby	555	13	10	2	-	-	-	0
59154	Rabel	884	17	13	3	-	-	-	-
59155	Rabenholz	580	15	11	4	-	-	-	-
59157	Ringsberg	525	16	14	1	0	-	-	-
59158	Schafflund	1 909	84	52	24	0	8	-	-
59159	Sieverstedt	3 101	193	135	55	3	-	-	-
59161	Sörup	4 432	159	122	26	1	11	-	-
59162	Sollerup	1 298	39	26	10	0	3	-	-
59163	Stangheck	1 000	19	14	4	-	-	-	-
59164	Steinberg	1 629	37	31	6	1	-	-	-
59167	Sterup	1 715	51	43	7	0	-	-	-
59168	Stoltebüll	1 640	30	26	4	0	-	-	-
59169	Süderhackstedt	1 015	35	23	11	-	-	-	-
59171	Tarp	1 636	96	71	17	2	7	-	-
59173	Wallsbüll	1 323	51	34	11	0	5	-	-
59174	Wanderup	2 864	95	61	34	0	-	-	-
59176	Wees	1 274	62	49	12	1	-	-	-
59177	Weesby	2 144	65	35	29	-	-	-	-
59178	Westerholz	1 471	30	27	2	0	-	-	-
59179	Lindewitt	5 328	190	126	62	1	-	-	-
59182	Freienwill	1 530	54	43	11	1	-	-	-
59183	Handewitt	7 772	422	321	74	7	20	-	-
59184	Oeversee	3 627	180	147	19	1	12	-	-
59185	Mittelangeln	4 496	152	108	43	1	-	-	-
59186	Steinbergkirche	3 572	103	94	7	1	-	-	-
59187	Boren	3 015	91	75	7	0	9	-	-
59188	Stapel	3 267	125	56	64	1	5	-	-
59189	Brodersby-Goltoft	1 345	37	30	6	1	-	-	-

4. Verkehrsflächen nach regionaler Gliederung in Schleswig-Holstein am 31.12.2023

Schl.- Nr.	Land KREISFREIE STADT Kreis Gemeinde	Bodenfläche insgesamt	Darunter						
			Verkehrsfläche	davon					
				Straßen- verkehr	Weg	Platz	Bahn- verkehr	Flug- verkehr	Schiffs- verkehr
Hektar									
060	Segeberg	134 447	6 226	3 912	1 903	134	191	87	-
60002	Alveslohe	2 156	109	85	15	1	8	-	-
60003	Armstedt	892	27	17	10	-	-	-	-
60004	Bad Bramstedt, Stadt	2 414	200	143	40	8	10	-	-
60005	Bad Segeberg, Stadt	1 887	178	126	18	24	11	-	-
60006	Bahrenhof	571	18	9	5	-	3	-	-
60007	Bark	2 043	83	32	50	-	-	-	-
60008	Bebensee	668	30	19	12	-	-	-	-
60009	Bimöhlen	1 724	77	43	29	4	1	-	-
60010	Blunk	1 069	36	17	19	0	-	-	-
60011	Boostedt	2 711	126	51	67	2	7	-	-
60012	Bornhöved	1 412	102	87	13	2	-	0	-
60013	Borstel	512	21	6	11	-	4	-	-
60014	Buchholz, Forstgutsbezirk	4 091	163	27	136	-	-	-	-
60015	Bühnsdorf	415	12	9	2	0	1	-	-
60016	Daldorf	1 516	70	46	24	-	-	-	-
60017	Damsdorf	774	27	14	13	-	-	-	-
60018	Dreggers	279	7	3	3	0	-	-	-
60019	Ellerau	709	53	41	6	2	4	-	-
60020	Fahrenkrug	621	33	18	7	1	7	-	-
60021	Föhrden-Barl	923	35	21	12	1	-	-	-
60022	Fredesdorf	589	18	8	9	-	-	-	-
60023	Fuhrendorf	649	42	22	13	-	1	7	-
60024	Geschendorf	570	50	44	5	-	-	-	-
60025	Glasau	1 883	37	26	11	-	-	-	-
60026	Gönnebek	1 486	43	31	12	0	-	-	-
60027	Großenaspe	4 562	224	142	64	5	13	-	-
60028	Groß Kummerfeld	3 019	140	86	46	-	8	-	-
60029	Groß Niendorf	1 068	32	19	13	-	-	-	-
60030	Groß Rönkau	638	27	17	9	0	-	-	-
60031	Hagen	820	27	25	2	-	-	-	-
60033	Hardebek	1 001	26	21	5	0	-	-	-
60034	Hartenholm	1 538	61	31	30	0	-	-	-
60035	Hasenkrug	520	26	10	10	0	6	-	-
60036	Hasenmoor	1 776	68	29	26	0	-	13	-
60037	Heidmoor	1 824	64	21	42	0	-	-	-
60038	Heidmühlen	1 783	61	26	33	1	-	-	-
60039	Henstedt-Ulzburg	3 946	273	196	58	6	14	-	-
60040	Hitzhusen	793	47	32	15	0	-	-	-
60041	Högersdorf	495	29	24	6	-	-	-	-
60042	Hüttblek	275	10	8	2	-	-	-	-
60043	Itzstedt	713	35	19	15	1	-	-	-
60044	Kaltenkirchen, Stadt	2 311	226	162	34	19	12	-	-
60045	Kattendorf	984	27	17	10	0	-	-	-
60046	Kayhude	525	20	13	7	0	-	-	-
60047	Kisdorf	2 451	84	57	26	1	-	-	-

4. Verkehrsflächen nach regionaler Gliederung in Schleswig-Holstein am 31.12.2023

Schl.- Nr.	Land KREISFREIE STADT Kreis Gemeinde	Bodenfläche insgesamt	Darunter						
			Verkehrsfläche	davon					
				Straßen- verkehr	Weg	Platz	Bahn- verkehr	Flug- verkehr	Schiffs- verkehr
Hektar									
60048	Klein Gladebrügge	467	17	9	3	-	5	-	-
60049	Klein Rönkau	453	23	18	3	1	-	-	-
60050	Krems II	1 125	27	19	8	0	-	-	-
60051	Kükels	845	26	15	12	-	-	-	-
60052	Latendorf	1 794	69	34	32	-	3	-	-
60053	Leezen	1 498	54	32	20	1	-	-	-
60054	Lentförhden	2 008	125	75	42	2	6	-	-
60056	Mönkloh	1 252	43	13	30	-	-	-	-
60057	Mözen	772	26	21	5	0	-	-	-
60058	Nahe	1 037	46	31	15	1	-	-	-
60059	Negernbötel	1 697	99	69	29	-	1	-	-
60060	Nehms	1 532	33	22	11	0	-	-	-
60061	Neuengörs	1 340	43	25	13	0	5	-	-
60062	Neversdorf	722	31	24	7	0	-	-	-
60063	Norderstedt, Stadt	5 810	605	437	68	25	25	50	-
60064	Nützen	2 162	130	79	44	3	4	-	-
60065	Oering	909	29	18	10	0	-	-	-
60066	Oersdorf	665	23	20	3	0	-	-	-
60067	Pronstorf	3 631	89	57	32	0	-	-	-
60068	Rickling	3 894	200	89	100	0	11	-	-
60069	Rohlstorf	1 968	40	32	8	0	-	-	-
60070	Schackendorf	785	61	47	11	1	2	-	-
60071	Schieren	636	17	12	6	-	-	-	-
60072	Schmalensee	868	32	17	15	-	-	-	-
60073	Schmalfeld	1 933	72	44	28	0	-	-	-
60074	Schwissel	444	33	24	9	-	-	-	-
60075	Seedorf	4 893	104	69	34	1	-	-	-
60076	Seth	1 055	39	26	14	0	-	-	-
60077	Sievershütten	708	24	17	7	0	-	-	-
60079	Stipsdorf	351	10	8	1	-	-	-	-
60080	Stocksee	1 138	30	21	8	1	-	-	-
60081	Strukdorf	730	44	37	7	-	-	-	-
60082	Struvenhütten	1 288	47	27	20	-	-	-	-
60084	Stuvenborn	798	26	14	12	0	-	-	-
60085	Sülfeld	2 605	94	59	34	1	-	-	-
60086	Tarbek	1 002	31	24	7	-	-	-	-
60087	Tensfeld	765	36	17	18	-	-	-	-
60088	Todesfelde	1 725	54	28	25	0	-	-	-
60089	Trappenkamp	345	39	33	2	3	-	-	-
60090	Travenhorst	856	18	13	5	-	-	-	-
60091	Traventhal	537	15	11	3	-	-	-	-
60092	Wahlstedt, Stadt	1 575	120	65	27	3	8	17	-
60093	Wakendorf I	534	17	11	2	0	4	-	-
60094	Wakendorf II	1 280	47	27	20	0	-	-	-
60095	Weddelbrook	1 406	49	31	18	0	-	-	-
60096	Weede	1 641	96	74	15	6	1	-	-
60097	Wensin	2 017	36	24	12	0	-	-	-
60098	Westerrade	562	16	9	6	0	-	-	-

4. Verkehrsflächen nach regionaler Gliederung in Schleswig-Holstein am 31.12.2023

Schl.- Nr.	Land KREISFREIE STADT Kreis Gemeinde	Bodenfläche insgesamt	Darunter						
			Verkehrsfläche	davon					
				Straßen- verkehr	Weg	Platz	Bahn- verkehr	Flug- verkehr	Schiffs- verkehr
Hektar									
60099	Wiemersdorf	1 755	89	52	28	2	7	-	-
60100	Winsen	408	14	8	6	-	-	-	-
60101	Wittenborn	619	31	21	9	0	-	-	-
061	Steinburg	105 570	4 162	2 449	1 286	63	265	93	6
61001	Aasbüttel	451	14	8	5	-	-	-	-
61002	Aebtissinwisch	304	9	5	5	-	-	-	-
61003	Agethorst	610	34	25	9	0	-	-	-
61004	Altenmoor	612	18	8	8	-	2	-	-
61005	Auufer	512	14	10	4	-	-	-	-
61006	Bahrenfleth	1 476	28	24	3	-	-	-	-
61007	Beidenfleth	1 360	32	27	4	1	-	-	0
61008	Bekdorf	170	10	8	1	-	1	-	-
61010	Bekmünde	290	17	13	1	-	2	-	-
61011	Besdorf	737	50	39	11	-	-	-	-
61012	Blomesche Wildnis	691	21	17	3	0	1	-	-
61013	Bokelrehm	269	12	7	5	-	-	-	-
61014	Bokhorst	587	21	15	6	-	-	-	-
61015	Borsfleth	1 520	39	28	9	-	3	-	0
61016	Breitenberg	290	10	6	3	0	-	-	-
61017	Breitenburg	1 047	44	33	6	1	4	-	-
61018	Brokdorf	1 979	46	35	10	1	-	-	0
61019	Brokstedt	1 262	56	24	26	0	6	-	-
61020	Büttel	1 108	42	22	12	4	4	-	-
61021	Christinenthal	337	11	8	3	-	-	-	-
61022	Dägeling	753	51	34	13	0	4	-	-
61023	Dammfleth	1 610	55	44	10	1	-	-	-
61024	Drage	1 356	43	13	30	0	-	-	-
61025	Ecklak	1 560	37	22	14	-	0	-	0
61026	Elskop	734	13	7	5	-	-	-	-
61027	Engelbrechtsche Wildnis	513	22	12	3	-	7	-	-
61028	Fitzbek	1 024	28	14	14	0	-	-	-
61029	Glückstadt, Stadt	2 275	106	76	11	6	9	-	5
61030	Grevenkop	964	26	18	8	-	-	-	-
61031	Gribbohm	1 323	58	17	20	-	22	-	-
61033	Hadenfeld	235	8	6	2	-	-	-	-
61034	Heiligenstedten	897	61	46	8	0	6	-	0
61035	Heiligenstedtenerkamp	85	5	4	0	-	-	-	-
61036	Hennstedt	1 033	35	17	18	0	-	-	-
61037	Herzhorn	1 243	36	27	5	-	4	-	-
61038	Hingstheide	383	12	8	4	-	-	-	-
61039	Hodorf	749	10	8	2	-	-	-	-
61040	Hohenaspe	1 408	53	27	26	0	-	-	-
61041	Hohenfelde	1 795	72	47	21	0	4	-	-
61042	Hohenlockstedt	4 560	291	93	101	4	-	93	-
61043	Holstenniendorf	1 209	44	22	22	0	-	-	0
61044	Horst (Holstein)	2 906	149	89	41	2	18	-	-

4. Verkehrsflächen nach regionaler Gliederung in Schleswig-Holstein am 31.12.2023

Schl.- Nr.	Land KREISFREIE STADT Kreis Gemeinde	Bodenfläche insgesamt	Darunter						
			Verkehrsfläche	davon					
				Straßen- verkehr	Weg	Platz	Bahn- verkehr	Flug- verkehr	Schiffs- verkehr
Hektar									
61045	Huje	554	17	8	9	-	-	-	-
61046	Itzehoe, Stadt	2 854	318	238	43	15	22	-	-
61047	Kaaks	856	53	33	13	7	-	-	-
61048	Kaisborstel	297	21	18	3	-	-	-	-
61049	Kellinghusen, Stadt	1 881	127	87	29	9	3	-	-
61050	Kiebitzreihe	870	35	22	4	0	8	-	-
61052	Kleve	557	25	15	7	0	2	-	-
61053	Kollmoor	333	5	3	2	-	-	-	-
61054	Krempdorf	565	19	7	6	-	6	-	-
61055	Krempe, Stadt	338	31	24	2	1	5	-	-
61056	Kremperheide	398	35	16	14	-	4	-	-
61057	Krempermoor	155	12	5	3	1	3	-	-
61058	Kronsmoor	605	20	5	16	-	-	-	-
61059	Krummendiek	178	4	3	1	-	-	-	-
61060	Kudensee	304	8	6	1	-	1	-	-
61061	Lägerdorf	597	39	30	6	1	3	-	-
61062	Landrecht	413	15	8	3	0	4	-	-
61063	Landscheide	744	41	26	11	-	4	-	-
61064	Lockstedt	732	23	11	13	-	-	-	-
61065	Lohbarbek	624	23	13	10	0	-	-	-
61066	Looft	1 243	38	13	25	0	-	-	-
61067	Mehlbek	892	23	16	7	-	-	-	-
61068	Moordiek	630	6	5	1	-	-	-	-
61070	Moorhusen	467	16	4	7	-	5	-	-
61071	Mühlenbarbek	866	33	15	18	0	-	-	-
61072	Münsterdorf	512	34	23	9	0	2	-	-
61073	Neuenbrook	1 432	45	32	8	1	4	-	-
61074	Neuendorf b. Elmshorn	1 579	30	21	8	0	-	-	-
61076	Nienbüttel	416	20	12	8	0	-	-	-
61077	Nortorf	2 020	72	42	19	-	11	-	-
61078	Nutteln	697	31	10	15	-	6	-	-
61079	Oelixdorf	1 050	34	18	16	1	-	-	-
61080	Oeschebüttel	548	16	6	10	-	-	-	-
61081	Oldenborstel	424	16	9	7	0	-	-	-
61082	Oldendorf	998	28	14	14	0	0	-	-
61083	Ottenbüttel	991	45	25	20	-	-	-	-
61084	Peissen	1 017	38	18	20	0	-	-	-
61085	Pöschendorf	592	22	15	6	-	-	-	-
61086	Poyenberg	882	26	8	18	0	-	-	-
61087	Puls	1 090	41	16	24	0	-	-	-
61088	Quarnstedt	1 059	41	16	19	-	5	-	-
61089	Rade	392	11	5	6	-	-	-	-
61091	Reher	1 530	57	28	29	0	-	-	-
61092	Rethwisch	984	25	14	12	-	-	-	-
61093	Rosdorf	561	31	8	24	-	-	-	-
61095	Sankt Margarethen	1 279	34	25	9	0	-	-	0
61096	Sarlhusen	1 086	30	9	21	0	-	-	-
61097	Schenefeld	938	42	33	8	1	-	-	-

4. Verkehrsflächen nach regionaler Gliederung in Schleswig-Holstein am 31.12.2023

Schl.- Nr.	Land KREISFREIE STADT Kreis Gemeinde	Bodenfläche insgesamt	Darunter						
			Verkehrsfläche	davon					
				Straßen- verkehr	Weg	Platz	Bahn- verkehr	Flug- verkehr	Schiffs- verkehr
Hektar									
61098	Schlotfeld	480	24	10	14	0	-	-	-
61100	Silzen	669	22	9	12	-	-	-	-
61101	Sommerland	1 876	52	37	4	0	10	0	-
61102	Stördorf	741	34	25	4	-	5	-	-
61103	Störkathen	203	8	3	5	-	-	-	-
61104	Süderau	886	19	14	6	0	-	-	-
61105	Vaale	1 491	69	34	17	0	19	-	-
61106	Vaalermoor	622	16	11	5	-	-	-	-
61107	Wacken	710	39	25	14	0	-	-	-
61108	Warringholz	630	19	12	7	-	-	-	-
61109	Westermoor	944	16	9	7	-	-	-	-
61110	Wewelsfleth	2 454	58	44	12	1	-	-	0
61111	Wiedenborstel	452	13	3	10	-	-	-	-
61112	Willenscharen	761	19	6	12	0	-	-	-
61113	Wilster, Stadt	271	34	22	2	2	9	-	-
61114	Winseldorf	562	20	11	9	0	-	-	-
61115	Wittenbergen	459	10	7	3	-	-	-	-
61116	Wrist	1 012	47	25	8	1	13	-	-
61117	Wulfsmoor	878	34	9	18	-	8	-	-
61118	Kollmar	3 282	60	51	7	1	-	-	1
61119	Neuendorf-Sachsenbande	1 930	49	33	10	-	5	-	-
062	Stormarn	76 623	4 129	3 013	877	69	171	-	-
62001	Ahrensburg, Stadt	3 529	291	215	35	6	34	-	-
62003	Badendorf	611	43	39	4	0	-	-	-
62004	Bad Oldesloe, Stadt	5 259	327	230	43	11	43	-	-
62005	Bargfeld-Stegen	1 782	61	41	19	1	-	-	-
62006	Bargteheide, Stadt	1 582	127	102	14	3	8	-	-
62008	Barnitz	1 180	54	41	12	1	-	-	-
62009	Barsbüttel	2 468	255	200	52	2	-	-	-
62011	Braak	751	51	37	13	1	-	-	-
62014	Delingsdorf	809	37	26	6	-	5	-	-
62016	Elmenhorst	1 493	47	40	6	0	-	-	-
62018	Glinde, Stadt	1 121	112	90	12	7	3	-	-
62019	Grabau	914	29	16	13	0	-	-	-
62020	Grande	786	44	27	17	-	-	-	-
62021	Grönwohld	979	54	35	19	-	-	-	-
62022	Großensee	1 210	49	31	16	2	-	-	-
62023	Großhansdorf	1 120	113	91	8	2	12	-	-
62025	Hamberge	674	98	90	7	1	-	-	-
62026	Hamfelde	272	11	7	3	1	-	-	-
62027	Hammoor	782	61	53	8	-	-	-	-
62031	Heidekamp	349	8	6	2	-	-	-	-
62032	Heilshoop	850	29	22	7	0	-	-	-
62033	Hohenfelde	163	4	3	1	0	-	-	-
62035	Hoisdorf	1 604	69	51	18	0	-	-	-
62036	Jersbek	1 791	50	26	24	0	-	-	-

4. Verkehrsflächen nach regionaler Gliederung in Schleswig-Holstein am 31.12.2023

Schl.- Nr.	Land KREISFREIE STADT Kreis Gemeinde	Bodenfläche insgesamt	Darunter						
			Verkehrsfläche	davon					
				Straßen- verkehr	Weg	Platz	Bahn- verkehr	Flug- verkehr	Schiffs- verkehr
Hektar									
62039	Klein Wesenberg	874	32	25	7	0	-	-	-
62040	Köthel	385	10	6	4	0	-	-	-
62045	Lütjensee	1 405	80	56	23	1	-	-	-
62046	Meddewade	310	12	10	2	-	-	-	-
62048	Mönkhagen	731	53	49	4	-	-	-	-
62050	Neritz	466	19	16	3	-	-	-	-
62051	Nienwohld	919	25	13	12	-	-	-	-
62053	Oststeinbek	1 136	65	47	15	1	2	-	-
62056	Pölitz	1 296	42	40	2	0	-	-	-
62058	Rausdorf	487	19	11	8	0	-	-	-
62059	Rehhorst	1 618	37	30	6	0	-	-	-
62060	Reinbek, Stadt	3 127	276	189	61	9	18	-	-
62061	Reinfeld (Holstein), Stadt	1 737	110	77	14	4	15	-	-
62062	Rethwisch	1 324	46	40	6	0	-	-	-
62065	Rümpel	1 589	73	45	18	0	10	-	-
62069	Siek	1 247	74	51	20	2	-	-	-
62071	Stapelfeld	1 012	59	41	18	0	-	-	-
62076	Tangstedt	3 986	148	98	50	1	-	-	-
62078	Todendorf	1 281	67	56	8	2	-	-	-
62081	Tremsbüttel	1 033	64	46	10	1	8	-	-
62082	Trittau	2 858	172	96	73	3	-	-	-
62083	Westerau	1 537	46	34	12	-	-	-	-
62086	Witzhave	787	55	42	13	0	-	-	-
62087	Zarpen	1 169	30	22	7	0	-	-	-
62088	Brunsbek	1 442	58	27	31	0	-	-	-
62089	Lasbek	1 240	60	46	14	1	-	-	-
62090	Ammersbek	1 771	86	65	18	1	1	-	-
62091	Steinburg	2 390	89	64	24	0	-	-	-
62092	Travenbrück	2 647	87	64	23	1	-	-	-
62093	Feldhorst	1 548	42	32	7	-	4	-	-
62094	Wesenberg	1 194	67	53	6	0	8	-	-

5. Vegetationsflächen nach regionaler Gliederung in Schleswig-Holstein am 31.12.2023

Schl.-Nr.	Land KREISFREIE STADT Kreis Gemeinde	Bodenfläche insgesamt	Darunter			
			Vegetation	davon		
				Landwirtschaft	Wald ¹	Gehölz
Hektar						
01	Schleswig-Holstein	1 580 431	1 286 345	1 077 681	162 386	6 513
001	FLensburg	5 673	1 725	1 127	383	37
002	KIEL	11 865	3 818	2 771	668	156
003	LÜBECK	21 419	10 313	6 467	3 146	161
004	NEUMÜNSTER	7 166	3 258	2 693	311	23
051	Dithmarschen	142 817	119 610	107 344	5 182	267
51001	Albersdorf	1 712	1 351	1 068	251	0
51002	Arkebek	692	624	446	171	3
51003	Averlak	906	768	670	39	0
51004	Bargenstedt	1 190	1 045	955	60	4
51005	Barkenholm	511	465	416	4	-
51006	Barlt	2 288	2 064	1 740	89	-
51008	Bergewöhrden	264	223	215	3	-
51010	Brickeln	607	531	461	58	5
51011	Brunsbüttel, Stadt	6 521	3 153	2 949	7	37
51012	Buchholz	1 456	1 249	1 118	90	0
51013	Büsum	848	438	409	1	2
51014	Büsumer Deichhausen	287	243	242	2	0
51015	Bunsoh	1 175	986	779	195	1
51016	Burg (Dithmarschen)	1 125	765	583	59	0
51017	Busenwuth	1 009	895	644	-	-
51019	Dellstedt	2 177	1 971	1 673	19	0
51020	Delve	1 584	1 341	1 190	4	0
51021	Diekhusen–Fahrstedt	746	654	653	1	0
51022	Dingen	701	611	569	38	-
51023	Dörpling	782	686	532	9	-
51024	Eddelak	921	777	764	6	1
51026	Eggstedt	1 279	1 146	1 094	30	1
51027	Elpersbüttel	3 017	2 608	1 773	40	0
51028	Epenwöhrden	1 352	1 213	1 195	2	0
51030	Fedderingen	969	888	822	15	8
51032	Frestedt	1 033	949	832	102	1
51033	Friedrichsgabekoog	862	752	741	1	-
51034	Friedrichskoog	5 327	4 763	3 948	2	0
51035	Gaushorn	645	575	475	54	1
51036	Glüsing	469	411	375	21	-
51037	Großenrade	1 040	942	768	150	15
51038	Groven	790	701	699	0	-
51039	Gudendorf	604	520	410	108	1
51043	Hedwigenkoog	1 636	1 515	1 404	1	14
51044	Heide, Stadt	3 197	1 994	1 701	175	20
51045	Hellschen–Heringsand–Unterschaar	702	637	634	0	-
51046	Helse	1 144	994	980	11	0
51047	Hemme	1 653	1 462	1 444	1	-
51048	Hemmingstedt	1 601	1 237	1 175	4	0
51049	Hennstedt	2 193	1 736	1 601	40	1
51050	Hillgroven	360	326	326	-	-
51051	Hochdonn	546	385	296	52	1
51052	Hövede	294	240	220	10	-

noch: 5. Vegetationsflächen nach regionaler Gliederung in Schleswig-Holstein am 31.12.2023

Schl.-Nr.	Land KREISFREIE STADT Kreis Gemeinde	Noch: Darunter			
		noch: davon			
		Heide	Moor	Sumpf	Unland, vegetationslose Fläche
		(34000000)	(35000000)	(36000000)	(37000000)
		Hektar			
01	Schleswig-Holstein	2 115	8 964	4 526	24 160
001	FLENSBURG	114	2	5	56
002	KIEL	2	34	89	98
003	LÜBECK	35	2	166	336
004	NEUMÜNSTER	2	194	12	23
051	Dithmarschen	88	388	278	6 063
51001	Albersdorf	0	-	-	31
51002	Arkebek	-	-	-	4
51003	Averlak	-	-	40	18
51004	Bargenstedt	0	9	-	16
51005	Barkenholm	-	-	-	46
51006	Barlt	-	-	-	236
51008	Bergewöhrden	-	-	-	5
51010	Brickeln	-	-	2	6
51011	Brunsbüttel, Stadt	-	-	-	160
51012	Buchholz	-	-	-	41
51013	Büsum	-	-	-	26
51014	Büsumer Deichhausen	-	-	-	0
51015	Bunsoh	-	-	-	12
51016	Burg (Dithmarschen)	-	-	-	123
51017	Busenwurth	-	-	-	251
51019	Dellstedt	-	169	-	110
51020	Delve	-	-	-	147
51021	Diekhusen–Fahrstedt	-	-	-	0
51022	Dingen	-	-	0	4
51023	Dörpling	-	-	-	145
51024	Eddelak	-	-	-	5
51026	Eggstedt	1	-	-	20
51027	Elpersbüttel	10	-	-	786
51028	Epenwöhrden	-	-	-	16
51030	Fedderingen	1	24	0	18
51032	Frestedt	-	-	-	13
51033	Friedrichsgabekoog	-	-	-	10
51034	Friedrichskoog	-	-	-	813
51035	Gaushorn	-	1	-	46
51036	Glüsing	-	0	4	11
51037	Großenrade	-	-	0	8
51038	Groven	-	-	-	2
51039	Gudendorf	-	-	-	1
51043	Hedwigenkoog	-	-	-	96
51044	Heide, Stadt	-	66	-	32
51045	Hellschen–Heringsand–Unterschaar	-	-	-	3
51046	Helse	-	-	-	3
51047	Hemme	-	17	-	0
51048	Hemmingstedt	-	-	4	53
51049	Hennstedt	-	1	2	92
51050	Hillgroven	-	-	-	-
51051	Hochdonn	-	-	-	36
51052	Hövede	-	-	-	10

5. Vegetationsflächen nach regionaler Gliederung in Schleswig-Holstein am 31.12.2023

Schl.-Nr.	Land KREISFREIE STADT Kreis Gemeinde	Bodenfläche insgesamt	Darunter			
			Vegetation	davon		
				Landwirtschaft	Wald ¹	Gehölz
Hektar						
51053	Hollingstedt	974	890	765	34	0
51054	Immenstedt	309	281	277	1	-
51057	Kaiser-Wilhelm-Koog	1 305	1 194	1 025	0	-
51058	Karolinenkoog	1 755	1 198	1 191	1	-
51060	Kleve	1 281	1 124	1 065	13	0
51061	Krempel	482	422	364	9	0
51062	Kronprinzenkoog	2 884	2 637	2 370	0	0
51063	Krumstedt	1 589	1 448	1 192	200	0
51064	Kuden	1 137	984	853	81	10
51065	Lehe	1 863	1 602	1 587	2	-
51067	Lieth	466	335	324	5	1
51068	Linden	1 162	1 033	971	32	0
51069	Lohe-Rickelshof	539	383	364	8	2
51071	Lunden	465	346	276	35	-
51072	Marne, Stadt	483	175	173	-	-
51073	Marnerdeich	131	102	102	-	-
51074	Meldorf, Stadt	2 126	1 450	1 344	8	2
51075	Neuenkirchen	2 514	2 258	2 228	2	5
51076	Neufeld	1 040	928	926	0	0
51077	Neufelderkoog	977	894	885	-	-
51078	Nindorf	875	719	679	31	3
51079	Norddeich	690	615	613	-	1
51080	Norderheistedt	433	400	397	2	0
51081	Norderwörden	1 847	1 667	1 661	5	0
51082	Nordhastedt	2 656	2 228	1 673	261	10
51083	Odderade	1 127	1 042	648	358	-
51084	Oesterdeichstrich	464	400	399	-	0
51085	Offenbüttel	1 395	1 267	998	43	26
51086	Osterrade	1 709	1 574	1 425	56	36
51087	Ostrohe	666	521	427	61	4
51088	Pahlen	1 080	866	819	8	1
51089	Quickborn	695	628	258	368	-
51090	Ramhusen	480	427	426	0	-
51092	Rehm-Flehde-Bargen	1 463	1 316	936	38	1
51093	Reinsbüttel	683	605	604	1	-
51096	Sankt Annen	1 489	1 320	1 300	3	-
51097	Sankt Michaelisdonn	2 306	1 802	1 627	128	4
51098	Sarzbüttel	1 339	1 173	973	153	-
51099	Schafstedt	1 816	1 523	1 372	122	6
51100	Schalkholz	1 252	1 084	954	37	0
51102	Schlichting	1 250	1 135	1 109	19	-
51103	Schmedeswurth	591	532	530	1	-
51104	Schrum	501	470	386	42	3
51105	Schülp	927	810	809	0	0
51107	Stelle-Wittenwurth	1 071	950	863	5	2
51108	Strübbel	440	398	398	-	-
51109	Süderdeich	664	585	581	3	0
51110	Süderhastedt	1 574	1 426	1 303	99	5
51113	Wörden	2 177	1 903	1 888	1	-
51114	Tellingstedt	2 110	1 794	1 633	38	0

noch: 5. Vegetationsflächen nach regionaler Gliederung in Schleswig-Holstein am 31.12.2023

Schl.-Nr.	Land KREISFREIE STADT Kreis Gemeinde	Noch: Darunter			
		noch: davon			
		Heide	Moor	Sumpf	Unland, vegetationslose Fläche
		(34000000)	(35000000)	(36000000)	(37000000)
		Hektar			
51053	Hollingstedt	-	-	-	91
51054	Immenstedt	2	-	-	1
51057	Kaiser-Wilhelm-Koog	-	-	-	169
51058	Karolinenkoog	-	-	-	6
51060	Kleve	-	-	24	20
51061	Krempel	-	-	-	48
51062	Kronprinzenkoog	-	-	-	267
51063	Krumstedt	13	-	-	43
51064	Kuden	-	-	11	29
51065	Lehe	-	-	1	12
51067	Lieth	-	-	-	5
51068	Linden	-	3	0	26
51069	Lohe-Rickelshof	-	-	-	9
51071	Lunden	-	-	22	14
51072	Marne, Stadt	-	-	-	1
51073	Marnerdeich	-	-	-	1
51074	Meldorf, Stadt	-	-	-	97
51075	Neuenkirchen	-	-	-	23
51076	Neufeld	-	-	-	1
51077	Neufelderkoog	-	-	1	8
51078	Nindorf	-	-	-	6
51079	Norddeich	-	-	-	1
51080	Norderheistedt	-	-	0	0
51081	Norderwörden	-	-	-	1
51082	Nordhastedt	-	0	-	284
51083	Odderade	-	-	-	37
51084	Oesterdeichstrich	-	-	-	1
51085	Offenbüttel	-	10	2	188
51086	Osterrade	-	1	0	55
51087	Ostrohe	-	26	-	2
51088	Pahlen	-	-	-	37
51089	Quickborn	0	-	-	2
51090	Ramhusen	-	-	-	0
51092	Rehm-Flehde-Bargen	-	-	7	334
51093	Reinsbüttel	-	-	-	0
51096	Sankt Annen	-	-	2	15
51097	Sankt Michaelisdonn	23	-	-	21
51098	Sarzbüttel	-	0	1	45
51099	Schafstedt	-	-	-	23
51100	Schalkholz	-	58	0	34
51102	Schlichting	-	-	-	6
51103	Schmedeswurth	-	-	-	1
51104	Schrum	37	-	1	1
51105	Schülp	-	-	-	0
51107	Stelle-Wittenwurth	-	-	-	79
51108	Strübbel	-	-	-	-
51109	Süderdeich	-	-	-	1
51110	Süderhastedt	0	-	-	19
51113	Wörden	-	-	-	14
51114	Tellingstedt	-	1	77	44

5. Vegetationsflächen nach regionaler Gliederung in Schleswig-Holstein am 31.12.2023

Schl.-Nr.	Land KREISFREIE STADT Kreis Gemeinde	Bodenfläche insgesamt	Darunter			
			Vegetation	davon		
				Landwirtschaft	Wald ¹	Gehölz
Hektar						
51117	Tielenhemme	1 268	1 151	1 130	1	-
51118	Trennewurth	779	700	700	-	-
51119	Volsenhusen	1 678	1 533	1 530	0	2
51120	Wallen	186	167	162	3	-
51121	Warwerort	458	359	325	0	0
51122	Weddingstedt	1 789	1 500	1 308	151	12
51125	Welmbüttel	760	679	325	261	2
51126	Wennbüttel	459	413	298	102	1
51127	Wesselburen, Stadt	513	322	313	2	2
51128	Wesselburener Deichhausen	507	462	451	0	-
51129	Wesselburenerkoog	2 189	1 517	1 485	0	-
51130	Wesseln	376	261	257	1	-
51131	Westerborstel	414	385	374	2	1
51132	Westerdeichstrich	750	624	623	-	0
51133	Wiemerstedt	508	465	427	37	-
51134	Windbergen	1 731	1 565	1 405	67	1
51135	Wolmersdorf	611	547	512	19	2
51136	Wrohms	1 145	993	970	10	1
51137	Nordermeldorf	3 410	3 052	2 968	2	0
51138	Tensbüttel-Röst	1 936	1 683	1 395	185	0
51139	Süderdorf	1 621	1 489	1 414	72	0
51140	Oesterwurth	1 419	1 294	1 293	0	0
51141	Süderheistedt	844	751	723	24	0
053	Herzogtum Lauenburg	126 306	105 468	71 294	32 845	266
53001	Albsfelde	418	400	150	250	-
53002	Alt-Mölln	644	508	429	77	2
53003	Aumühle	348	136	20	115	1
53004	Bäk	430	369	256	112	-
53005	Bäla	650	603	462	140	-
53006	Basedow	747	659	558	89	-
53007	Basthorst	1 082	1 000	653	345	1
53008	Behlendorf	1 025	878	677	194	2
53009	Berkenthin	1 034	853	773	60	5
53010	Besenthal	1 265	1 155	679	476	0
53011	Bliestorf	1 035	941	568	366	4
53012	Börnsen	841	608	442	163	0
53013	Borstorf	864	804	327	475	0
53014	Breitenfelde	1 254	1 051	1 000	50	0
53015	Bröthen	1 069	1 000	535	436	27
53016	Brunsmark	429	403	103	300	-
53017	Brunstorf	1 376	1 162	898	263	-
53018	Buchholz	293	239	203	34	1
53019	Buchhorst	519	436	331	89	1
53020	Büchen	1 685	1 179	907	220	2
53021	Dahmker	204	180	172	7	-
53022	Dalldorf	605	499	426	66	2
53023	Dassendorf	794	563	511	47	-
53024	Düchelsdorf	301	282	267	14	0
53025	Duvensee	1 239	1 142	897	235	1
53026	Einhaus	253	217	200	14	2

noch: 5. Vegetationsflächen nach regionaler Gliederung in Schleswig-Holstein am 31.12.2023

Schl.-Nr.	Land KREISFREIE STADT Kreis Gemeinde	Noch: Darunter			
		noch: davon			
		Heide	Moor	Sumpf	Unland, vegetationslose Fläche
		(34000000)	(35000000)	(36000000)	(37000000)
		Hektar			
51117	Tielenhemme	-	-	-	20
51118	Trennewurth	-	-	-	0
51119	Volsenhusen	-	-	-	1
51120	Wallen	-	-	-	2
51121	Warwerort	-	-	1	33
51122	Weddingstedt	-	-	0	28
51125	Welmbüttel	-	-	71	21
51126	Wennbüttel	1	-	-	12
51127	Wesselburen, Stadt	-	-	-	4
51128	Wesselburener Deichhausen	-	-	-	11
51129	Wesselburenerkoog	-	-	-	32
51130	Wesseln	-	-	-	3
51131	Westerborstel	-	-	-	8
51132	Westerdeichstrich	-	-	-	1
51133	Wiemerstedt	-	-	-	1
51134	Windbergen	-	-	-	92
51135	Wolmersdorf	-	-	2	11
51136	Wrohm	-	-	0	13
51137	Nordermeldorf	-	-	1	82
51138	Tensbüttel-Röst	-	0	-	103
51139	Süderdorf	-	-	0	3
51140	Oesterwurth	-	-	-	0
51141	Süderheistedt	-	-	-	3
053	Herzogtum Lauenburg	210	245	278	330
53001	Albsfelde	-	-	-	-
53002	Alt-Mölln	0	-	-	0
53003	Aumühle	-	-	-	0
53004	Bäk	-	-	1	0
53005	Bälau	-	-	0	0
53006	Basedow	-	-	0	13
53007	Basthorst	-	-	-	1
53008	Behlendorf	-	-	2	3
53009	Berkenthin	-	-	9	5
53010	Besenthal	-	-	0	0
53011	Bliestorf	-	-	2	0
53012	Börnsen	0	-	2	1
53013	Borstorf	-	-	-	1
53014	Breitenfelde	-	-	0	0
53015	Bröthen	-	0	1	-
53016	Brunsmark	-	-	-	-
53017	Brunstorf	-	-	-	1
53018	Buchholz	-	-	0	1
53019	Buchhorst	9	-	-	7
53020	Büchen	44	-	3	4
53021	Dahmker	-	-	-	-
53022	Dalldorf	-	-	4	1
53023	Dassendorf	-	-	-	5
53024	Düchelsdorf	-	1	0	-
53025	Duvensee	-	9	0	-
53026	Einhaus	-	-	-	0

5. Vegetationsflächen nach regionaler Gliederung in Schleswig-Holstein am 31.12.2023

Schl.-Nr.	Land KREISFREIE STADT Kreis Gemeinde	Bodenfläche insgesamt	Darunter			
			Vegetation	davon		
				Landwirtschaft	Wald ¹	Gehölz
Hektar						
53027	Elmenhorst	1 299	1 060	707	306	45
53028	Escheburg	891	612	489	105	0
53029	Fitzen	911	794	576	202	1
53030	Fredeburg	1 009	949	195	752	0
53031	Fuhlenhagen	574	514	461	51	-
53032	Geesthacht, Stadt	3 325	1 767	880	829	1
53033	Giesensdorf	273	252	242	9	-
53034	Göldenitz	506	467	437	28	-
53035	Göttin	521	473	315	146	0
53036	Grabau	400	333	305	27	-
53037	Grambek	1 266	1 017	208	768	8
53038	Grinau	274	247	228	19	-
53039	Groß Boden	270	242	239	2	0
53040	Groß Disnack	599	567	220	341	0
53041	Groß Grönau	490	315	252	59	-
53042	Groß Pampau	431	372	338	32	-
53043	Groß Sarau	1 708	1 443	1 222	201	3
53044	Groß Schenkenberg	652	588	546	36	4
53045	Grove	528	484	440	42	1
53046	Gudow	4 225	3 754	1 904	1 741	2
53047	Gülzow	1 707	1 569	1 017	547	2
53048	Güster	778	462	323	123	1
53049	Hamfelde	347	298	246	41	1
53050	Hamwarde	667	586	484	99	0
53051	Harmsdorf	357	319	271	43	4
53052	Havekost	591	547	492	51	0
53053	Hohenhorn	693	622	587	29	-
53054	Hollenbek	721	664	622	37	2
53056	Hornbek	589	512	336	157	-
53057	Horst	1 205	1 121	799	306	-
53058	Juliusburg	603	562	471	91	-
53059	Kankelau	421	383	362	18	-
53060	Kasseburg	789	689	563	126	-
53061	Kastorf	690	582	553	24	4
53062	Kittlitz	1 773	1 505	1 106	395	1
53064	Klein Pampau	417	357	298	58	0
53066	Klein Zecher	911	853	770	79	-
53067	Klempau	1 007	890	784	99	1
53068	Klinkrade	740	678	666	11	0
53069	Koberg	1 198	1 103	669	421	2
53070	Köthel	152	123	110	11	1
53071	Kollow	821	753	627	125	-
53072	Kröppelshagen–Fahrendorf	837	732	493	238	0
53073	Krüzen	824	752	683	66	-
53074	Krukow	794	737	573	164	-
53075	Krummesse	335	241	213	23	0
53076	Kuddewörde	735	613	558	54	0
53077	Kühsen	728	662	571	85	1
53078	Kulpin	607	570	531	36	0
53079	Labenz	575	496	492	4	-

noch: 5. Vegetationsflächen nach regionaler Gliederung in Schleswig-Holstein am 31.12.2023

Schl.-Nr.	Land KREISFREIE STADT Kreis Gemeinde	Noch: Darunter			
		noch: davon			
		Heide	Moor	Sumpf	Unland, vegetationslose Fläche
		(34000000)	(35000000)	(36000000)	(37000000)
		Hektar			
53027	Elmenhorst	0	-	2	-
53028	Escheburg	10	-	6	2
53029	Fitzen	-	1	1	14
53030	Fredeburg	-	-	1	0
53031	Fuhlenhagen	-	-	0	1
53032	Geesthacht, Stadt	34	-	3	21
53033	Giesensdorf	-	-	-	-
53034	Göldenitz	-	-	1	1
53035	Göttin	10	-	1	1
53036	Grabau	-	-	0	1
53037	Grambek	8	16	0	8
53038	Grinau	-	-	-	1
53039	Groß Boden	-	-	0	0
53040	Groß Disnack	-	-	3	3
53041	Groß Grönu	-	-	1	2
53042	Groß Pampau	-	0	-	1
53043	Groß Sarau	5	1	4	7
53044	Groß Schenkenberg	-	-	-	2
53045	Grove	-	-	-	2
53046	Gudow	22	72	7	6
53047	Gülzow	-	-	-	2
53048	Güster	0	-	1	14
53049	Hamfelde	0	3	3	3
53050	Hamwarde	3	-	-	0
53051	Harmsdorf	-	-	-	1
53052	Havekost	1	2	-	-
53053	Hohenhorn	-	-	-	6
53054	Hollenbek	-	-	-	3
53056	Hornbek	7	7	3	2
53057	Horst	-	7	2	7
53058	Juliusburg	-	-	-	-
53059	Kankelau	-	1	-	2
53060	Kasseburg	-	-	0	-
53061	Kastorf	-	-	-	2
53062	Kittlitz	-	3	0	1
53064	Klein Pampau	-	-	1	0
53066	Klein Zecher	-	-	0	4
53067	Klempau	-	-	4	2
53068	Klinkrade	-	1	-	-
53069	Koberg	-	1	1	9
53070	Köthel	-	-	1	0
53071	Kollow	-	-	-	-
53072	Kröppelshagen–Fahrendorf	-	-	-	1
53073	Krüzen	-	-	-	3
53074	Krukow	-	-	-	0
53075	Krummesse	-	-	-	5
53076	Kuddewörde	-	0	-	0
53077	Kühsen	-	-	3	2
53078	Kulpin	-	-	2	1
53079	Labenz	-	-	-	0

5. Vegetationsflächen nach regionaler Gliederung in Schleswig-Holstein am 31.12.2023

Schl.-Nr.	Land KREISFREIE STADT Kreis Gemeinde	Bodenfläche insgesamt	Darunter			
			Vegetation	davon		
				Landwirtschaft	Wald ¹	Gehölz
Hektar						
53080	Langenlehsten	2 337	2 229	670	1 512	0
53081	Lankau	1 912	1 706	1 076	616	3
53082	Lanze	904	779	752	20	0
53083	Lauenburg/Elbe, Stadt	956	359	319	34	2
53084	Lehmrade	1 140	951	495	440	-
53085	Linau	966	844	795	40	3
53086	Lüchow	461	430	424	6	-
53087	Lüttau	1 124	1 037	900	137	-
53088	Mechow	443	412	399	10	1
53089	Möhnsen	747	661	592	61	6
53090	Mölln, Stadt	2 505	1 525	256	1 253	3
53091	Mühlenrade	374	339	309	30	-
53092	Müssen	1 146	994	823	160	0
53093	Mustin	1 188	1 029	804	196	20
53094	Niendorf bei Berkenthin	399	356	301	50	3
53095	Niendorf/Stecknitz	841	772	615	156	-
53096	Nusse	622	520	471	46	3
53097	Panten	1 383	1 256	1 090	129	6
53098	Pogeez	451	382	319	43	8
53099	Poggensee	544	505	367	135	-
53100	Ratzeburg, Stadt	3 029	829	356	365	7
53101	Ritzerau	1 111	1 018	569	437	0
53102	Römnitz	515	491	327	152	1
53103	Rondeshagen	951	844	768	75	1
53104	Roseburg	1 624	1 488	825	655	3
53105	Sachsenwald, Forstgutsbezirk	5 849	5 547	97	5 449	0
53106	Sahms	594	541	468	43	16
53107	Salem	2 510	2 145	1 179	923	6
53108	Sandesneben	613	506	503	3	-
53109	Schiphorst	815	752	684	68	0
53110	Schmilau	1 155	1 023	768	243	2
53111	Schnakenbek	1 302	1 040	378	657	-
53112	Schönberg	1 477	1 337	871	451	7
53113	Schretstaken	847	784	575	209	0
53114	Schürensöhlen	275	251	238	12	-
53115	Schulendorf	1 138	1 047	835	210	-
53116	Schwarzenbek, Stadt	1 165	578	259	311	4
53117	Seedorf	2 788	1 797	1 129	618	3
53118	Siebenbäumen	882	806	779	26	1
53119	Siebeneichen	468	407	375	29	0
53120	Sierksrade	400	362	340	22	0
53121	Sirksfelde	862	790	410	353	-
53122	Steinhorst	1 629	1 527	950	572	-
53123	Sterley	2 139	1 951	1 352	595	1
53124	Stubben	533	481	477	5	-
53125	Talkau	488	433	339	93	1
53126	Tramm	674	605	361	234	-
53127	Walksfelde	351	327	311	16	-
53128	Wangelau	652	606	537	69	-
53129	Wentorf bei Hamburg	687	189	74	112	0

noch: 5. Vegetationsflächen nach regionaler Gliederung in Schleswig-Holstein am 31.12.2023

Schl.-Nr.	Land KREISFREIE STADT Kreis Gemeinde	Noch: Darunter			
		noch: davon			
		Heide	Moor	Sumpf	Unland, vegetationslose Fläche
		(34000000)	(35000000)	(36000000)	(37000000)
		Hektar			
53080	Langenlehsten	34	11	2	-
53081	Lankau	1	-	5	5
53082	Lanze	-	-	-	7
53083	Lauenburg/Elbe, Stadt	0	-	-	3
53084	Lehmrade	5	1	8	2
53085	Linau	-	-	2	4
53086	Lüchow	-	-	0	-
53087	Lüttau	-	-	-	1
53088	Mechow	-	1	0	0
53089	Möhnsen	-	1	-	1
53090	Mölln, Stadt	0	8	3	1
53091	Mühlenrade	-	-	-	-
53092	Müssen	-	-	-	11
53093	Mustin	-	2	6	1
53094	Niendorf bei Berkenthin	-	-	-	1
53095	Niendorf/Stecknitz	-	-	0	-
53096	Nusse	0	-	-	0
53097	Panten	5	9	3	15
53098	Pogeez	-	-	7	5
53099	Poggensee	2	-	0	2
53100	Ratzeburg, Stadt	-	33	65	3
53101	Ritzerau	-	-	12	0
53102	Römnitz	-	-	3	8
53103	Rondeshagen	-	-	0	-
53104	Roseburg	0	1	1	3
53105	Sachsenwald, Forstgutsbezirk	-	1	-	0
53106	Sahms	-	-	8	7
53107	Salem	0	0	12	25
53108	Sandesneben	-	-	-	0
53109	Schiphorst	-	-	0	0
53110	Schmilau	-	1	7	2
53111	Schnakenbek	-	-	-	5
53112	Schönberg	-	-	1	6
53113	Schretstaken	-	0	-	-
53114	Schürensöhlen	-	-	0	2
53115	Schulendorf	-	0	-	1
53116	Schwarzenbek, Stadt	-	1	-	3
53117	Seedorf	0	0	46	1
53118	Siebenbäumen	-	0	-	1
53119	Siebeneichen	0	-	1	1
53120	Sierksrade	-	-	-	0
53121	Sirksfelde	-	26	-	1
53122	Steinhorst	-	1	4	0
53123	Sterley	-	-	1	1
53124	Stubben	-	-	-	-
53125	Talkau	-	-	1	-
53126	Tramm	6	-	0	3
53127	Walksfelde	-	-	-	0
53128	Wangelau	-	-	-	-
53129	Wentorf bei Hamburg	-	-	2	1

5. Vegetationsflächen nach regionaler Gliederung in Schleswig-Holstein am 31.12.2023

Schl.-Nr.	Land KREISFREIE STADT Kreis Gemeinde	Bodenfläche insgesamt	Darunter			
			Vegetation	davon		
				Landwirtschaft	Wald ¹	Gehölz
Hektar						
53130	Wentorf (Amt Sandesneben–Nusse)	499	427	421	4	2
53131	Wiershop	515	443	416	23	-
53132	Witzeeze	1 046	869	711	156	1
53133	Wohltorf	597	394	225	165	1
53134	Woltersdorf	790	695	564	128	-
53135	Worth	607	566	530	35	-
53136	Ziethen	1 117	989	595	358	12
054	Nordfriesland	208 356	176 617	157 574	8 364	505
54001	Achtrup	2 990	2 696	2 617	57	1
54002	Ahrenshöft	879	693	647	30	0
54003	Ahrenviöl	1 011	920	907	4	1
54004	Ahrenviölfeld	729	666	590	11	0
54005	Alkersum	907	804	792	2	2
54006	Almdorf	570	491	482	8	0
54007	Arlewatt	557	468	457	3	0
54009	Aventoft	1 447	1 253	1 038	136	2
54010	Bargum	1 729	1 444	1 300	125	8
54011	Behrendorf	1 529	1 401	1 380	11	2
54012	Bohmstedt	1 335	1 193	1 004	177	1
54013	Bondelum	918	851	801	47	-
54014	Bordelum	3 471	3 044	2 783	221	5
54015	Borgsum	551	479	472	4	1
54016	Bosbüll	633	569	565	1	0
54017	Braderup	1 335	1 191	1 031	140	13
54018	Bramstedtlund	1 385	1 222	1 173	43	1
54019	Bredstedt, Stadt	975	623	541	67	3
54020	Breklum	1 007	777	752	20	0
54022	Dagebüll	3 692	2 966	2 866	1	1
54023	Drage	1 633	1 405	1 332	9	2
54024	Dreisdorf	1 770	1 565	1 340	217	1
54025	Dunsum	272	238	223	4	-
54026	Elisabeth–Sophien–Koog	518	472	461	-	-
54027	Ellhöft	782	716	697	13	1
54032	Fresendelf	260	228	211	11	-
54033	Friedrichstadt, Stadt	402	182	154	2	0
54034	Friedrich–Wilhelm–Lübke–Koog	1 349	1 204	1 187	0	0
54035	Garding, Kirchspiel	1 489	1 380	1 368	10	0
54036	Garding, Stadt	306	144	141	2	0
54037	Goldebek	1 018	932	909	23	0
54038	Goldelund	1 202	1 092	1 038	45	0
54039	Gröde	252	223	186	-	-
54040	Grothusenkoog	327	298	296	-	-
54041	Haselund	1 279	1 127	1 082	8	0
54042	Hattstedt	701	515	484	27	2
54043	Hattstedtermarsch	3 529	2 581	2 154	1	0
54045	Högel	1 628	1 484	1 409	68	-
54046	Hörnum (Sylt)	564	399	0	-	-
54048	Holm	400	364	354	6	1
54050	Hallig Hooge	578	511	505	-	-
54052	Horstedt	1 170	1 031	873	50	0

noch: 5. Vegetationsflächen nach regionaler Gliederung in Schleswig-Holstein am 31.12.2023

Schl.-Nr.	Land KREISFREIE STADT Kreis Gemeinde	Noch: Darunter			
		noch: davon			
		Heide	Moor	Sumpf	Unland, vegetationslose Fläche
		(34000000)	(35000000)	(36000000)	(37000000)
		Hektar			
53130	Wentorf (Amt Sandesneben–Nusse)	-	-	0	1
53131	Wiershop	-	-	-	4
53132	Witzeeze	-	-	-	1
53133	Wohltorf	-	-	0	2
53134	Woltersdorf	2	-	-	1
53135	Worth	-	-	-	-
53136	Ziethen	-	23	2	-
054	Nordfriesland	552	824	781	8 017
54001	Achtrup	8	0	6	7
54002	Ahrenshöft	-	-	1	15
54003	Ahrenviöl	-	7	-	1
54004	Ahrenviölfeld	-	64	0	0
54005	Alkersum	-	0	8	1
54006	Almdorf	-	-	0	1
54007	Arlewatt	-	-	4	4
54009	Aventoft	-	0	34	42
54010	Bargum	4	-	7	1
54011	Behrendorf	-	-	-	7
54012	Bohmstedt	-	2	1	8
54013	Bondelum	-	-	-	3
54014	Bordelum	18	-	7	10
54015	Borgsum	-	-	-	4
54016	Bosbüll	-	-	2	0
54017	Braderup	-	0	6	2
54018	Bramstedtlund	0	-	2	2
54019	Bredstedt, Stadt	-	-	7	5
54020	Breklum	-	-	-	5
54022	Dagebüll	-	-	70	27
54023	Drage	-	-	51	11
54024	Dreisdorf	4	-	1	3
54025	Dunsum	-	-	1	10
54026	Elisabeth–Sophien–Koog	-	-	1	10
54027	Ellhöft	-	-	4	1
54032	Fresendelf	-	0	-	6
54033	Friedrichstadt, Stadt	-	-	13	13
54034	Friedrich–Wilhelm–Lübke–Koog	-	-	-	16
54035	Garding, Kirchspiel	-	0	2	0
54036	Garding, Stadt	-	-	0	0
54037	Goldebek	-	-	-	0
54038	Goldelund	2	1	3	2
54039	Gröde	-	-	-	37
54040	Grothusenkoog	-	-	-	3
54041	Haselund	0	11	4	22
54042	Hattstedt	1	-	0	0
54043	Hattstedtermarsch	-	0	27	398
54045	Högel	-	-	5	1
54046	Hörnum (Sylt)	-	-	-	399
54048	Holm	-	-	3	0
54050	Hallig Hooge	-	-	0	5
54052	Horstedt	0	-	-	108

5. Vegetationsflächen nach regionaler Gliederung in Schleswig-Holstein am 31.12.2023

Schl.-Nr.	Land KREISFREIE STADT Kreis Gemeinde	Bodenfläche insgesamt	Darunter			
			Vegetation	davon		
				Landwirtschaft	Wald ¹	Gehölz
Hektar						
54054	Hude	354	305	290	12	1
54055	Humptrup	1 699	1 457	1 332	79	1
54056	Husum, Stadt	2 580	1 259	1 007	114	9
54057	Immenstedt	1 461	1 260	1 072	157	-
54059	Joldelund	1 912	1 753	1 654	92	0
54061	Kampen (Sylt)	843	628	97	52	2
54062	Karlum	1 446	1 344	881	450	1
54063	Katharinenheerd	841	789	787	1	0
54065	Klanxbüll	1 063	874	861	8	0
54068	Klixbüll	1 744	1 510	1 490	10	2
54070	Koldenbüttel	2 580	2 362	2 292	1	3
54071	Kolkerheide	210	194	184	7	-
54072	Kotzenbüll	777	708	706	0	2
54073	Ladelund	2 409	2 126	1 985	111	28
54074	Langeneß	1 157	1 041	994	-	-
54075	Langenhorn	4 740	4 068	3 700	292	42
54076	Leck	2 979	2 134	1 592	486	10
54077	Lexgaard	524	499	392	95	1
54078	List auf Sylt	1 842	1 612	107	3	0
54079	Löwenstedt	1 962	1 730	1 513	142	0
54080	Lütjenholm	1 071	980	749	223	0
54083	Midlum	850	760	703	2	1
54084	Mildstedt	871	632	558	67	0
54085	Nebel	1 195	1 029	405	147	3
54086	Neukirchen	3 158	2 703	2 417	55	10
54087	Nieblum	786	604	505	58	6
54088	Niebüll, Stadt	3 063	2 157	2 114	25	8
54089	Norrdorf auf Amrum	589	525	122	25	0
54090	Norderfriedrichskoog	531	493	488	-	-
54091	Nordstrand	5 726	4 840	4 058	2	6
54092	Norstedt	1 350	1 254	1 134	118	0
54093	Ockholm	1 864	1 280	1 264	0	0
54094	Oevenum	1 087	971	928	14	1
54095	Oldenswort	4 584	4 147	4 127	5	4
54096	Oldersbek	1 082	971	949	11	5
54097	Olderup	994	890	867	6	1
54098	Oldsum	1 331	1 180	1 111	5	1
54099	Ostenfeld (Husum)	2 767	2 509	2 087	392	4
54100	Osterhever	1 850	1 716	1 712	2	1
54101	Oster-Ohrstedt	1 129	1 002	874	126	-
54103	Pellworm	3 745	3 367	3 277	2	2
54104	Poppenbüll	1 552	1 450	1 442	2	-
54105	Ramstedt	542	471	444	22	-
54106	Rantrum	1 369	1 164	1 125	26	7
54108	Reußenköge	4 591	3 730	3 528	0	0
54109	Risum-Lindholm	3 603	2 986	2 928	32	2
54110	Rodenäs	1 984	1 743	1 618	2	1
54113	Sankt Peter-Ording	2 835	2 194	1 549	68	30
54116	Schwabstedt	1 964	1 742	1 243	155	101
54118	Schwesing	1 563	1 242	1 091	123	1

noch: 5. Vegetationsflächen nach regionaler Gliederung in Schleswig-Holstein am 31.12.2023

Schl.-Nr.	Land KREISFREIE STADT Kreis Gemeinde	Noch: Darunter			
		noch: davon			
		Heide	Moor	Sumpf	Unland, vegetationslose Fläche
		(34000000)	(35000000)	(36000000)	(37000000)
		Hektar			
54054	Hude	-	-	0	3
54055	Humptrup	1	-	30	15
54056	Husum, Stadt	2	-	4	122
54057	Immenstedt	-	28	1	2
54059	Joldelund	1	-	-	6
54061	Kampen (Sylt)	107	-	37	333
54062	Karlum	1	1	8	2
54063	Katharinenheerd	-	-	1	0
54065	Klanxbüll	-	-	5	0
54068	Klixbüll	-	0	1	7
54070	Koldenbüttel	-	-	11	55
54071	Kolkerheide	-	-	-	3
54072	Kotzenbüll	-	-	-	-
54073	Ladelund	-	0	1	1
54074	Langeneß	-	-	0	47
54075	Langenhorn	1	2	12	19
54076	Leck	0	12	1	32
54077	Lexgaard	3	3	1	4
54078	List auf Sylt	2	-	12	1 488
54079	Löwenstedt	28	31	1	16
54080	Lütjenholm	2	-	4	1
54083	Midlum	-	-	3	51
54084	Mildstedt	1	-	-	6
54085	Nebel	46	-	2	425
54086	Neukirchen	-	162	25	34
54087	Nieblum	2	-	4	28
54088	Niebüll, Stadt	-	-	2	7
54089	Norddorf auf Amrum	9	-	6	363
54090	Norderfriedrichskoog	-	-	-	6
54091	Nordstrand	-	-	7	767
54092	Norstedt	0	-	-	2
54093	Ockholm	-	-	2	13
54094	Oevenum	-	-	13	15
54095	Oldenswort	-	-	1	10
54096	Oldersbek	-	1	0	6
54097	Olderup	1	-	0	16
54098	Oldsum	-	-	2	62
54099	Ostenfeld (Husum)	-	17	2	7
54100	Osterhever	-	-	-	2
54101	Oster-Ohrstedt	-	-	1	1
54103	Pellworm	-	8	2	76
54104	Poppenbüll	-	-	3	3
54105	Ramstedt	-	-	0	5
54106	Rantrum	-	-	-	5
54108	Reußenköge	-	-	0	201
54109	Risum-Lindholm	1	1	16	6
54110	Rodenäs	-	-	18	104
54113	Sankt Peter-Örding	2	-	3	542
54116	Schwabstedt	-	205	2	36
54118	Schwesing	21	-	2	3

5. Vegetationsflächen nach regionaler Gliederung in Schleswig-Holstein am 31.12.2023

Schl.-Nr.	Land KREISFREIE STADT Kreis Gemeinde	Bodenfläche insgesamt	Darunter			
			Vegetation	davon		
				Landwirtschaft	Wald ¹	Gehölz
Hektar						
54119	Seeth	1 376	1 132	1 057	7	7
54120	Simonsberg	1 748	1 522	1 471	-	1
54121	Sönnebüll	429	381	362	2	-
54123	Sollwitt	1 095	1 011	884	98	-
54124	Sprakebüll	1 137	1 044	927	110	0
54125	Stadum	1 974	1 716	1 364	346	0
54126	Stedesand	1 519	1 328	1 315	2	2
54128	Struckum	892	742	737	2	-
54129	Süderende	259	220	213	5	1
54130	Süderhöft	260	224	198	17	1
54131	Süderlügum	2 659	2 265	1 522	623	13
54132	Südermarsch	3 023	2 761	2 560	28	5
54134	Tating	2 949	2 657	2 568	4	0
54135	Tetenbüll	3 642	3 343	3 325	1	0
54136	Tinningstedt	891	772	726	42	2
54138	Tönning, Stadt	4 443	3 200	2 663	314	1
54140	Tümlauer Koog	620	560	547	0	-
54141	Uelvesbüll	1 023	937	929	1	0
54142	Uphusum	706	618	560	16	1
54143	Utersum	526	441	356	28	1
54144	Viöl	1 896	1 593	1 570	16	2
54145	Vollerwiek	462	401	397	1	-
54146	Vollstedt	618	560	551	8	0
54148	Welt	820	732	731	1	-
54149	Wenningstedt–Braderup (Sylt)	616	302	137	6	2
54150	Westerhever	1 332	1 229	1 174	-	0
54152	Wester–Ohrstedt	1 854	1 684	1 355	327	1
54154	Westre	1 914	1 760	1 449	280	1
54156	Winnert	1 888	1 743	1 481	58	1
54157	Wisch	305	276	264	7	1
54158	Witsum	159	138	118	3	1
54159	Wittbek	1 991	1 841	1 728	103	2
54160	Wittdün auf Amrum	261	199	11	9	0
54161	Witzwort	2 814	2 563	2 542	1	3
54162	Wobbenbüll	169	127	124	4	-
54163	Wrixum	756	669	609	49	2
54164	Wyk auf Föhr, Stadt	808	459	378	34	2
54165	Galmsbüll	4 905	4 555	4 547	3	2
54166	Emmelsbüll–Horsbüll	3 573	3 141	3 102	7	8
54167	Enge–Sande	2 482	2 178	1 804	265	77
54168	Sylt	5 731	3 359	2 265	101	9
055	Ostholstein	139 302	116 181	99 157	13 416	753
55001	Ahrensböök	9 537	8 672	7 281	1 105	219
55002	Altenkrempe	3 664	3 387	2 678	616	51
55004	Bad Schwartau, Stadt	1 839	1 097	903	184	5
55006	Beschendorf	854	752	731	20	1
55007	Bosau	6 425	5 854	5 324	494	14
55010	Dahme	911	721	570	112	1
55011	Damlos	924	824	554	269	0
55012	Eutin, Stadt	4 138	2 564	1 619	906	8

noch: 5. Vegetationsflächen nach regionaler Gliederung in Schleswig-Holstein am 31.12.2023

Schl.-Nr.	Land KREISFREIE STADT Kreis Gemeinde	Noch: Darunter			
		noch: davon			
		Heide	Moor	Sumpf	Unland, vegetationslose Fläche
		(34000000)	(35000000)	(36000000)	(37000000)
		Hektar			
54119	Seeth	16	15	19	11
54120	Simonsberg	-	-	9	41
54121	Sönnebüll	-	-	-	18
54123	Sollwitt	-	-	-	29
54124	Sprakebüll	-	7	0	0
54125	Stadum	1	0	4	0
54126	Stedesand	-	-	9	1
54128	Struckum	-	1	0	3
54129	Süderende	-	-	0	0
54130	Süderhöft	-	-	-	7
54131	Süderlügum	65	32	10	1
54132	Südermarsch	-	-	3	165
54134	Tating	-	-	3	81
54135	Tetenbüll	-	-	11	6
54136	Tinningstedt	0	-	2	0
54138	Tönning, Stadt	1	32	1	189
54140	Tümlauer Koog	-	-	1	11
54141	Uelvesbüll	-	-	0	6
54142	Uphusum	-	1	24	17
54143	Utersum	-	0	7	49
54144	Viöl	-	-	1	4
54145	Vollerwiek	-	-	-	3
54146	Vollstedt	-	-	-	-
54148	Welt	-	0	-	1
54149	Wenningstedt-Braderup (Sylt)	77	-	2	78
54150	Westerhever	-	-	6	49
54152	Wester-Ohrstedt	-	0	-	2
54154	Westre	16	-	7	7
54156	Winnert	-	178	0	25
54157	Wisch	-	0	2	2
54158	Witsum	-	-	-	16
54159	Wittbek	-	-	1	7
54160	Wittdün auf Amrum	9	-	-	171
54161	Witzwort	-	-	12	5
54162	Wobbenbüll	-	-	-	0
54163	Wrixum	-	-	6	3
54164	Wyk auf Föhr, Stadt	-	-	31	13
54165	Galmsbüll	-	0	0	3
54166	Emmelsbüll-Horsbüll	-	-	13	12
54167	Enge-Sande	5	-	4	23
54168	Sylt	93	-	76	815
055	Ostholstein	18	155	667	2 015
55001	Ahrensböök	-	20	13	34
55002	Altenkrempe	-	0	23	19
55004	Bad Schwartau, Stadt	-	0	2	3
55006	Beschendorf	-	-	0	0
55007	Bosau	-	0	5	16
55010	Dahme	-	2	-	37
55011	Damlos	-	-	-	0
55012	Eutin, Stadt	-	0	9	21

5. Vegetationsflächen nach regionaler Gliederung in Schleswig-Holstein am 31.12.2023

Schl.-Nr.	Land KREISFREIE STADT Kreis Gemeinde	Bodenfläche insgesamt	Darunter			
			Vegetation	davon		
				Landwirtschaft	Wald ¹	Gehölz
Hektar						
55014	Göhl	2 124	1 961	1 863	54	2
55015	Gremersdorf	4 576	4 183	3 800	92	18
55016	Grömitz	5 109	4 230	3 815	347	8
55017	Großenbrode	2 099	1 671	1 579	41	7
55018	Grube	2 021	1 804	1 677	54	2
55020	Harmsdorf	1 782	1 658	1 220	420	4
55021	Heiligenhafen, Stadt	1 832	975	846	6	17
55022	Heringsdorf	2 955	2 729	2 560	146	2
55023	Kabelhorst	579	525	515	10	0
55024	Kasseedorf	3 392	2 980	1 894	1 048	9
55025	Kellenhusen (Ostsee)	817	677	210	456	0
55027	Lensahn	2 770	2 354	2 053	293	2
55028	Malente	6 907	5 024	3 448	1 470	37
55029	Manhagen	963	902	672	230	-
55031	Neukirchen	2 860	2 445	2 366	60	2
55032	Neustadt in Holstein, Stadt	1 973	948	848	45	8
55033	Oldenburg in Holstein, Stadt	3 969	3 069	2 131	54	122
55035	Ratekau	5 962	4 767	3 667	982	29
55036	Riepsdorf	2 581	2 393	2 319	66	2
55037	Schashagen	4 146	3 650	3 439	189	4
55038	Schönwalde am Bungsberg	3 912	3 571	2 744	793	13
55039	Sierksdorf	1 950	1 632	1 388	207	19
55040	Stockelsdorf	5 670	4 700	4 533	116	14
55041	Süsel	7 529	6 489	5 706	685	34
55042	Timmendorfer Strand	2 013	996	767	172	5
55043	Wangels	6 712	6 138	4 937	953	57
55044	Scharbeutz	5 254	3 973	3 277	620	16
55046	Fehmarn, Stadt	18 550	15 867	15 224	101	18
056	Pinneberg	66 425	47 701	40 376	4 645	1 225
56001	Appen	2 030	1 467	1 339	75	38
56002	Barmstedt, Stadt	1 717	1 267	913	340	12
56003	Bevern	804	712	692	7	11
56004	Bilsen	620	542	513	25	0
56005	Bönningstedt	1 205	913	758	127	24
56006	Bokel	1 602	1 464	1 414	37	6
56008	Bokholt–Hanredder	856	713	629	77	4
56009	Borstel–Hohenraden	1 488	1 252	1 045	110	87
56010	Brande–Hörnerkirchen	1 314	1 153	1 098	17	34
56011	Bullenkuhlen	393	350	343	2	5
56013	Ellerbek	911	656	626	15	16
56014	Ellerhoop	1 079	920	841	61	14
56015	Elmshorn, Stadt	2 136	572	430	111	16
56016	Groß Nordende	564	491	474	8	6
56017	Groß Offenseth–Aspern	1 056	970	809	136	22
56018	Halstenbek	1 258	675	599	33	43
56019	Haselau	1 889	1 159	860	48	63
56020	Haseldorf	1 808	1 568	1 365	70	41
56021	Hasloh	1 107	896	720	56	116
56022	Heede	1 548	1 404	1 020	369	5
56023	Heidgraben	538	362	320	29	9

noch: 5. Vegetationsflächen nach regionaler Gliederung in Schleswig-Holstein am 31.12.2023

Schl.-Nr.	Land KREISFREIE STADT Kreis Gemeinde	Noch: Darunter			
		noch: davon			
		Heide	Moor	Sumpf	Unland, vegetationslose Fläche
		(34000000)	(35000000)	(36000000)	(37000000)
		Hektar			
55014	Göhl	-	-	4	37
55015	Gremersdorf	-	9	13	251
55016	Grömitz	-	-	12	47
55017	Großenbrode	-	-	0	43
55018	Grube	-	-	25	45
55020	Harmsdorf	-	-	3	12
55021	Heiligenhafen, Stadt	-	3	4	99
55022	Heringsdorf	-	-	5	16
55023	Kabelhorst	-	-	-	-
55024	Kasseedorf	-	5	16	8
55025	Kellenhusen (Ostsee)	-	-	-	11
55027	Lensahn	-	1	3	1
55028	Malente	-	5	60	5
55029	Manhagen	-	-	0	-
55031	Neukirchen	-	0	3	14
55032	Neustadt in Holstein, Stadt	-	16	5	28
55033	Oldenburg in Holstein, Stadt	-	23	39	699
55035	Ratekau	-	18	50	21
55036	Riepsdorf	-	-	6	0
55037	Schashagen	-	2	0	16
55038	Schönwalde am Bungsberg	-	-	9	11
55039	Sierksdorf	-	0	-	18
55040	Stockelsdorf	0	25	6	5
55041	Süsel	-	3	48	13
55042	Timmendorfer Strand	-	11	10	32
55043	Wangels	-	5	134	52
55044	Scharbeutz	-	0	24	36
55046	Fehmarn, Stadt	18	6	136	365
056	Pinneberg	66	127	205	1 057
56001	Appen	2	1	5	7
56002	Barmstedt, Stadt	-	-	2	1
56003	Bevern	-	-	0	2
56004	Bilsen	3	-	-	0
56005	Bönningstedt	-	-	5	0
56006	Bokel	-	-	5	2
56008	Bokholt–Hanredder	-	-	-	3
56009	Borstel–Hohenraden	-	8	1	1
56010	Brande–Hörnerkirchen	-	2	2	-
56011	Bullenkuhlen	-	-	-	-
56013	Ellerbek	-	-	-	-
56014	Ellerhoop	-	-	2	2
56015	Elmshorn, Stadt	-	-	14	0
56016	Groß Nordende	-	-	-	2
56017	Groß Offenseth–Aspern	-	2	-	1
56018	Halstenbek	-	-	-	0
56019	Haselau	-	3	-	184
56020	Haseldorf	-	-	-	92
56021	Hasloh	2	-	1	1
56022	Heede	6	0	3	1
56023	Heidgraben	-	-	0	4

5. Vegetationsflächen nach regionaler Gliederung in Schleswig-Holstein am 31.12.2023

Schl.-Nr.	Land KREISFREIE STADT Kreis Gemeinde	Bodenfläche insgesamt	Darunter			
			Vegetation	davon		
				Landwirtschaft	Wald ¹	Gehölz
Hektar						
56024	Heist	996	706	492	195	16
56025	Helgoland	421	103	3	0	6
56026	Hemdingen	1 641	1 432	1 269	139	4
56027	Hetlingen	2 410	1 486	1 124	50	13
56028	Holm	1 605	1 250	948	213	26
56029	Klein Nordende	1 079	847	727	77	37
56030	Klein Offenseth–Sparrieshoop	1 692	1 379	1 313	25	36
56031	Kölln–Reisiek	677	497	442	41	13
56032	Kummerfeld	650	492	362	111	17
56033	Seester	1 157	1 020	1 004	8	4
56034	Langeln	1 028	920	843	38	38
56035	Lutzhorn	2 172	1 932	1 587	333	9
56036	Moorrege	1 076	771	689	53	14
56037	Neuendeich	854	749	746	2	-
56038	Osterhorn	638	565	556	3	3
56039	Pinneberg, Stadt	2 154	868	698	137	22
56040	Prisdorf	523	320	261	44	4
56041	Quickborn, Stadt	4 316	2 962	2 121	599	188
56042	Raa–Besenbek	1 299	1 178	1 171	1	3
56043	Rellingen	1 318	640	590	29	9
56044	Schenefeld, Stadt	999	449	403	15	30
56045	Seestermühe	2 336	1 551	1 121	65	18
56046	Seeth–Ekholt	689	587	542	14	31
56047	Tangstedt	1 252	1 070	1 015	42	9
56048	Tornesch, Stadt	2 061	1 354	1 053	248	49
56049	Uetersen, Stadt	1 143	516	466	37	9
56050	Wedel, Stadt	3 381	1 745	1 302	341	39
56051	Westerhorn	937	808	723	32	2
057	Plön	108 356	86 553	73 092	11 868	490
57001	Ascheberg (Holstein)	2 094	1 271	1 152	106	12
57002	Barmissen	515	486	483	2	1
57003	Barsbek	873	806	789	13	1
57004	Behrendsdorf (Ostsee)	2 091	1 513	1 233	192	25
57005	Belau	1 489	1 204	1 067	129	3
57006	Bendfeld	441	415	413	2	1
57007	Blekendorf	3 835	3 424	3 149	233	3
57008	Bönebüttel	2 040	1 830	1 533	293	0
57009	Bösdorf	2 109	1 658	1 389	258	3
57010	Boksee	552	502	461	37	1
57011	Bothkamp	1 388	1 179	989	151	9
57012	Brodersdorf	363	319	306	10	1
57013	Dannau	912	838	730	105	0
57015	Dersau	750	655	606	43	2
57016	Dobersdorf	2 191	1 690	1 177	487	17
57017	Dörnack	430	388	380	8	0
57018	Fahren	360	341	337	0	2
57020	Fiefbergen	580	528	516	4	-
57021	Giekau	3 281	2 427	1 855	534	3
57022	Grebin	2 414	2 018	1 716	280	3
57023	Großbarkau	293	267	261	4	2

noch: 5. Vegetationsflächen nach regionaler Gliederung in Schleswig-Holstein am 31.12.2023

Schl.-Nr.	Land KREISFREIE STADT Kreis Gemeinde	Noch: Darunter			
		noch: davon			
		Heide	Moor	Sumpf	Unland, vegetationslose Fläche
		(34000000)	(35000000)	(36000000)	(37000000)
		Hektar			
56024	Heist	-	1	-	1
56025	Helgoland	-	-	-	94
56026	Hemdingen	3	10	2	6
56027	Hetlingen	-	-	-	299
56028	Holm	-	45	-	18
56029	Klein Nordende	0	0	2	4
56030	Klein Offenseth–Sparrieshoop	-	-	0	4
56031	Kölln–Reisiek	-	-	-	0
56032	Kummerfeld	-	1	-	0
56033	Seester	-	-	3	-
56034	Langeln	-	-	-	1
56035	Lutzhorn	-	-	3	1
56036	Moorrege	-	-	3	13
56037	Neuendeich	-	-	0	0
56038	Osterhorn	-	2	2	-
56039	Pinneberg, Stadt	-	-	1	10
56040	Prisdorf	-	-	8	3
56041	Quickborn, Stadt	50	1	0	3
56042	Raa–Besenbek	-	-	1	3
56043	Rellingen	-	-	12	0
56044	Schenefeld, Stadt	-	-	-	-
56045	Seestermühe	-	1	118	229
56046	Seeth–Ekholt	-	-	-	0
56047	Tangstedt	-	-	2	2
56048	Tornesch, Stadt	-	3	0	0
56049	Uetersen, Stadt	-	-	2	2
56050	Wedel, Stadt	-	6	-	56
56051	Westerhorn	-	43	6	2
057	Plön	9	141	612	341
57001	Ascheberg (Holstein)	-	-	0	1
57002	Barmissen	-	-	-	-
57003	Barsbek	-	-	3	1
57004	Behrendsdorf (Ostsee)	-	-	44	19
57005	Belau	-	1	5	1
57006	Bendfeld	-	-	-	-
57007	Blekendorf	-	-	21	18
57008	Bönebüttel	2	0	0	2
57009	Bösdorf	-	2	1	6
57010	Boksee	3	0	-	1
57011	Bothkamp	-	-	25	5
57012	Brodersdorf	-	-	0	2
57013	Dannau	-	0	2	-
57015	Dersau	-	3	1	-
57016	Dobersdorf	-	0	5	4
57017	Dörnack	-	-	-	0
57018	Fahren	-	-	2	0
57020	Fiefbergen	-	-	-	8
57021	Giekau	-	8	25	2
57022	Grebin	-	-	8	10
57023	Großbarkau	-	-	0	-

5. Vegetationsflächen nach regionaler Gliederung in Schleswig-Holstein am 31.12.2023

Schl.-Nr.	Land KREISFREIE STADT Kreis Gemeinde	Bodenfläche insgesamt	Darunter			
			Vegetation	davon		
				Landwirtschaft	Wald ¹	Gehölz
Hektar						
57024	Großharrie	1 317	1 225	1 100	63	0
57025	Heikendorf	1 472	946	707	222	5
57026	Helmstorf	1 273	1 196	1 017	171	3
57027	Högsdorf	1 093	1 008	792	205	3
57028	Höndorf	563	513	512	1	0
57029	Hohenfelde	1 054	904	784	102	0
57030	Hohwacht (Ostsee)	875	546	363	101	2
57031	Honigsee	1 127	1 005	869	129	2
57032	Kalübbe	1 180	1 103	965	132	3
57033	Kirchbarkau	216	123	96	5	1
57034	Kirchnüchel	1 009	953	709	241	2
57035	Klamp	972	892	752	130	3
57037	Klein Barkau	419	373	355	18	0
57038	Kletkamp	1 152	1 027	844	159	4
57039	Köhn	1 315	1 218	1 049	167	0
57040	Krokau	445	410	399	10	0
57041	Krummbek	548	498	494	1	2
57042	Kühren	1 681	1 463	1 238	206	14
57043	Laboe	523	301	245	1	44
57044	Lammershagen	2 604	1 447	1 050	346	15
57045	Lebrade	1 859	1 539	1 290	178	1
57046	Lehmkuhlen	3 138	2 898	2 403	489	3
57047	Löptin	907	838	767	63	5
57048	Lütjenburg, Stadt	615	324	294	14	3
57049	Lutterbek	323	285	283	1	-
57050	Martensrade	1 954	1 612	1 295	306	5
57051	Mönkeberg	278	126	73	9	17
57052	Mucheln	1 428	1 286	1 125	152	2
57053	Nehmten	2 203	1 553	931	608	7
57054	Nettelsee	647	569	520	43	3
57055	Panker	2 280	1 946	1 559	378	1
57056	Passade	432	250	241	4	0
57057	Plön, Stadt	3 598	389	173	194	13
57058	Pohnsdorf	2 462	2 017	1 180	792	3
57059	Postfeld	833	762	729	22	7
57060	Prasdorf	477	439	437	2	-
57062	Preetz, Stadt	1 440	625	501	103	4
57063	Probsteierhagen	1 495	1 250	1 027	196	2
57065	Rantzaу	1 691	1 578	1 348	200	13
57066	Rastorf	2 001	1 745	1 467	267	2
57067	Rathjensdorf	1 258	1 003	883	100	18
57068	Rendswühren	1 975	1 822	1 645	173	0
57069	Ruhwinkel	1 313	1 156	999	146	6
57070	Schellhorn	1 045	839	742	70	4
57071	Schillsdorf	2 673	2 481	2 068	407	2
57072	Schlesien	800	738	656	75	0
57073	Schönberg (Holstein)	1 163	736	692	22	5
57074	Schönkirchen	1 596	1 255	1 093	132	9
57076	Schwartbuck	1 315	1 219	1 066	114	3
57077	Selent	426	308	269	39	1

noch: 5. Vegetationsflächen nach regionaler Gliederung in Schleswig-Holstein am 31.12.2023

Schl.-Nr.	Land KREISFREIE STADT Kreis Gemeinde	Noch: Darunter			
		noch: davon			
		Heide	Moor	Sumpf	Unland, vegetationslose Fläche
		(34000000)	(35000000)	(36000000)	(37000000)
		Hektar			
57024	Großharrie	-	62	-	0
57025	Heikendorf	-	0	6	6
57026	Helmstorf	-	-	5	0
57027	Högsdorf	-	-	8	0
57028	Höhndorf	-	-	-	0
57029	Hohenfelde	-	-	7	11
57030	Hohwacht (Ostsee)	-	-	65	16
57031	Honigsee	-	3	0	1
57032	Kalübbe	-	0	1	1
57033	Kirchbarkau	-	-	20	0
57034	Kirchnüchel	0	-	0	1
57035	Klamp	-	-	4	2
57037	Klein Barkau	-	-	-	-
57038	Kletkamp	-	-	20	0
57039	Köhn	-	0	2	-
57040	Krokau	-	-	-	0
57041	Krummbek	-	-	-	1
57042	Kühren	-	2	3	1
57043	Laboe	-	-	-	10
57044	Lammershagen	-	-	35	1
57045	Lebrade	-	-	69	1
57046	Lehmkuhlen	-	-	0	4
57047	Löptin	-	1	2	0
57048	Lütjenburg, Stadt	-	-	8	4
57049	Lutterbek	-	-	-	1
57050	Martensrade	-	-	6	1
57051	Mönkeberg	-	-	-	27
57052	Mucheln	-	2	3	2
57053	Nehmten	-	5	3	0
57054	Nettelsee	-	3	0	0
57055	Panker	-	2	1	5
57056	Passade	-	-	5	0
57057	Plön, Stadt	1	0	6	0
57058	Pohnsdorf	-	-	41	1
57059	Postfeld	-	0	1	2
57060	Prasdorf	-	-	-	-
57062	Preetz, Stadt	-	-	12	5
57063	Probsteierhagen	-	-	23	1
57065	Rantzaу	-	1	10	7
57066	Rastorf	-	-	8	1
57067	Rathjensdorf	-	-	1	1
57068	Rendswühren	-	-	4	-
57069	Ruhwinkel	-	4	-	2
57070	Schellhorn	-	0	6	17
57071	Schillsdorf	-	3	0	2
57072	Schlesien	-	-	0	7
57073	Schönberg (Holstein)	-	-	2	15
57074	Schönkirchen	-	-	6	15
57076	Schwartbuck	-	26	2	8
57077	Selent	-	-	0	0

5. Vegetationsflächen nach regionaler Gliederung in Schleswig-Holstein am 31.12.2023

Schl.-Nr.	Land KREISFREIE STADT Kreis Gemeinde	Bodenfläche insgesamt	Darunter			
			Vegetation	davon		
				Landwirtschaft	Wald ¹	Gehölz
Hektar						
57078	Stakendorf	797	706	698	8	0
57079	Stein	381	300	292	0	1
57080	Stolpe	2 321	1 935	1 601	286	19
57081	Stoltenberg	778	606	577	16	1
57082	Tröndel	758	687	673	0	3
57083	Tasdorf	510	472	445	25	0
57084	Wahlstorf	1 483	1 218	954	140	113
57085	Wankendorf	1 334	1 128	1 066	57	2
57086	Warnau	398	357	354	2	1
57087	Wendtorf	511	334	266	8	0
57088	Wisch	918	749	727	11	3
57089	Wittmoldt	571	524	444	75	3
57090	Fargau-Pratjau	2 353	1 943	1 528	403	3
57091	Schwentinental, Stadt	1 781	1 096	833	238	9
058	Rendsburg-Eckernförde	218 979	183 362	151 803	24 717	913
58001	Achterwehr	1 566	986	751	187	11
58003	Alt Duvenstedt	2 042	1 721	1 390	136	2
58004	Altenhof	1 213	1 032	604	406	0
58005	Altenholz	1 904	1 428	1 133	263	2
58007	Arpsdorf	1 210	1 114	954	157	2
58008	Ascheffel	1 039	931	696	212	0
58009	Aukrug	4 990	4 345	2 906	1 351	6
58010	Bargstall	462	422	388	18	-
58011	Bargstedt	2 535	2 306	1 434	783	23
58012	Barkelsby	1 786	1 538	1 367	150	2
58013	Beldorf	1 196	1 025	802	109	62
58014	Bendorf	2 047	1 868	1 615	238	4
58015	Beringstedt	1 429	1 277	972	229	6
58016	Bissee	927	885	691	172	8
58018	Blumenthal	780	643	602	37	0
58019	Bönnhusen	529	481	425	49	1
58021	Bokel	1 527	1 403	1 229	148	3
58022	Bordesholm	1 017	576	409	109	2
58023	Borgdorf-Seedorf	663	548	483	24	0
58024	Borgstedt	915	703	678	11	2
58025	Bornholt	1 093	922	561	151	38
58026	Bovenau	2 624	2 348	2 127	160	3
58027	Brammer	1 366	1 247	855	333	0
58028	Bredenbek	1 243	1 077	967	93	3
58029	Breiholz	1 851	1 551	1 378	20	13
58030	Brekendorf	2 047	1 787	1 268	396	9
58031	Brinjahe	466	428	378	50	0
58032	Brodersby	979	844	805	15	1
58033	Brügge	785	673	622	48	1
58034	Büdelsdorf, Stadt	648	126	91	26	0
58035	Bünsdorf	1 324	1 145	1 033	47	0
58036	Christiansholm	842	792	738	6	1
58037	Dänischenhagen	1 571	1 246	1 176	50	2
58038	Dätgen	1 062	914	599	185	0
58039	Damendorf	748	672	508	128	0

noch: 5. Vegetationsflächen nach regionaler Gliederung in Schleswig-Holstein am 31.12.2023

Schl.-Nr.	Land KREISFREIE STADT Kreis Gemeinde	Noch: Darunter			
		noch: davon			
		Heide	Moor	Sumpf	Unland, vegetationslose Fläche
		(34000000)	(35000000)	(36000000)	(37000000)
		Hektar			
57078	Stakendorf	-	0	-	0
57079	Stein	-	-	-	7
57080	Stolpe	-	10	11	7
57081	Stoltenberg	-	-	13	1
57082	Tröndel	-	-	0	11
57083	Tasdorf	-	2	-	-
57084	Wahlstorf	-	-	11	-
57085	Wankendorf	-	-	-	4
57086	Warnau	-	-	-	-
57087	Wendtorf	-	-	16	44
57088	Wisch	4	1	0	4
57089	Wittmoldt	-	-	2	-
57090	Fargau-Pratjau	-	0	8	1
57091	Schwentinental, Stadt	-	-	11	5
058	Rendsburg-Eckernförde	428	3 128	457	1 916
58001	Achterwehr	-	0	26	11
58003	Alt Duvenstedt	18	128	3	45
58004	Altenhof	-	1	1	21
58005	Altenholz	-	10	0	21
58007	Arpsdorf	-	-	0	-
58008	Ascheffel	10	5	4	3
58009	Aukrug	30	38	8	7
58010	Bargstall	-	15	-	1
58011	Bargstedt	16	49	-	2
58012	Barkelsby	-	-	2	17
58013	Beldorf	-	-	0	52
58014	Bendorf	0	5	-	6
58015	Beringstedt	-	65	6	0
58016	Bissee	-	-	-	14
58018	Blumenthal	-	-	1	2
58019	Bönnhusen	-	2	-	5
58021	Bokel	-	20	1	2
58022	Bordesholm	-	52	2	3
58023	Borgdorf-Seedorf	-	37	1	3
58024	Borgstedt	-	5	-	7
58025	Bornholt	-	1	-	171
58026	Bovenau	2	24	2	30
58027	Brammer	56	0	-	2
58028	Bredenbek	-	-	14	0
58029	Breiholz	7	86	1	46
58030	Brekendorf	-	105	0	9
58031	Brinjahe	-	-	-	0
58032	Brodersby	-	-	1	21
58033	Brügge	-	-	-	2
58034	Büdelsdorf, Stadt	-	1	-	8
58035	Bünsdorf	-	44	0	20
58036	Christiansholm	-	44	-	3
58037	Dänischenhagen	-	-	14	4
58038	Dätgen	-	130	-	0
58039	Damendorf	-	33	-	2

5. Vegetationsflächen nach regionaler Gliederung in Schleswig-Holstein am 31.12.2023

Schl.-Nr.	Land KREISFREIE STADT Kreis Gemeinde	Bodenfläche insgesamt	Darunter			
			Vegetation	davon		
				Landwirtschaft	Wald ¹	Gehölz
Hektar						
58040	Damp	1 381	1 147	1 005	117	3
58042	Dörphof	1 502	1 286	1 237	42	1
58043	Eckernförde, Stadt	2 158	433	328	52	3
58044	Ehndorf	1 468	1 304	1 141	133	6
58045	Eisendorf	550	484	443	16	2
58046	Ellerdorf	1 020	910	753	147	1
58047	Elsdorf–Westermühlen	2 748	2 489	1 857	613	9
58048	Embühren	745	685	628	55	0
58049	Emkendorf	3 896	3 390	2 468	799	0
58050	Felde	1 388	1 142	960	173	1
58051	Felm	1 533	1 406	1 144	252	0
58052	Fleckeby	1 231	1 018	822	167	1
58053	Flintbek	1 757	1 358	1 251	42	1
58054	Fockbek	2 665	2 083	1 608	312	2
58055	Friedrichsgraben	538	495	473	7	-
58056	Friedrichsholm	713	638	607	3	7
58057	Gammelby	834	731	643	85	-
58058	Gettorf	935	554	531	10	1
58059	Gnutz	2 293	2 079	1 944	76	26
58061	Gokels	1 064	931	791	124	12
58062	Grael	574	489	457	29	0
58063	Grevenkrug	415	327	259	55	4
58064	Groß Buchwald	896	826	715	108	1
58065	Groß Vollstedt	902	786	666	76	0
58066	Groß Wittensee	2 360	1 193	923	262	4
58067	Güby	1 190	876	651	175	0
58068	Haale	1 303	1 162	1 079	61	5
58069	Haby	579	526	490	29	0
58070	Hamdorf	3 059	2 749	2 604	71	9
58071	Hamweddel	967	868	687	172	7
58072	Hanerau–Hademarschen	1 450	1 170	897	257	11
58073	Haßmoor	1 031	957	856	99	-
58074	Heinkenborstel	755	710	592	106	0
58075	Hörsten	883	725	559	29	5
58076	Hoffeld	662	608	471	136	0
58077	Hohenwestedt	1 818	1 336	1 200	122	5
58078	Hohn	3 195	2 580	2 233	124	13
58080	Holtsee	2 172	2 011	1 858	147	1
58081	Holzbunge	519	461	317	142	0
58082	Holzdorf	1 735	1 597	1 444	110	0
58083	Hütten	691	643	500	139	1
58084	Hummelfeld	797	742	679	46	0
58085	Jahrsdorf	887	821	636	149	2
58086	Jevenstedt	4 555	4 079	3 339	619	28
58087	Karby	209	164	162	2	-
58088	Klein Wittensee	430	383	366	17	0
58089	Königshügel	626	584	564	1	5
58090	Kosel	3 000	2 070	1 681	299	2
58091	Krogaspe	1 182	949	883	60	5
58092	Kronshagen	534	141	133	6	0

noch: 5. Vegetationsflächen nach regionaler Gliederung in Schleswig-Holstein am 31.12.2023

Schl.-Nr.	Land KREISFREIE STADT Kreis Gemeinde	Noch: Darunter			
		noch: davon			
		Heide	Moor	Sumpf	Unland, vegetationslose Fläche
		(34000000)	(35000000)	(36000000)	(37000000)
		Hektar			
58040	Damp	-	-	4	18
58042	Dörphof	-	-	0	6
58043	Eckernförde, Stadt	0	5	26	20
58044	Ehndorf	14	5	5	0
58045	Eisendorf	8	13	-	2
58046	Ellerdorf	-	1	0	8
58047	Elsdorf-Westermühlen	-	2	1	7
58048	Embühren	-	-	-	2
58049	Emkendorf	11	63	43	5
58050	Felde	-	0	2	6
58051	Felm	0	7	-	2
58052	Fleckeby	-	0	15	12
58053	Flintbek	3	56	0	5
58054	Fockbek	-	4	-	158
58055	Friedrichsgraben	-	13	-	2
58056	Friedrichsholm	-	21	-	-
58057	Gammelby	-	-	-	3
58058	Gettorf	-	9	1	1
58059	Gnutz	-	33	-	0
58061	Gokels	-	4	-	-
58062	Grael	-	-	2	1
58063	Grevenkrug	-	-	5	3
58064	Groß Buchwald	-	-	-	2
58065	Groß Vollstedt	0	32	6	6
58066	Groß Wittensee	-	1	0	3
58067	Güby	1	44	3	0
58068	Haale	-	4	0	13
58069	Haby	-	-	2	4
58070	Hamdorf	-	61	1	2
58071	Hamweddel	-	-	2	0
58072	Hanerau-Hademarschen	-	-	-	5
58073	Haßmoor	-	1	0	1
58074	Heinkenborstel	-	12	0	0
58075	Hörsten	-	11	0	121
58076	Hoffeld	-	-	-	1
58077	Hohenwestedt	-	-	2	6
58078	Hohn	16	113	73	8
58080	Holtsee	-	-	1	4
58081	Holzbunge	0	0	-	2
58082	Holzdorf	-	0	2	40
58083	Hütten	-	0	1	1
58084	Hummelfeld	-	15	1	1
58085	Jahrsdorf	1	31	1	0
58086	Jevenstedt	10	72	0	9
58087	Karby	-	-	-	0
58088	Klein Wittensee	-	-	-	0
58089	Königshügel	-	8	2	3
58090	Kosel	-	-	51	36
58091	Krogaspe	1	-	-	-
58092	Kronshagen	-	-	-	2

5. Vegetationsflächen nach regionaler Gliederung in Schleswig-Holstein am 31.12.2023

Schl.-Nr.	Land KREISFREIE STADT Kreis Gemeinde	Bodenfläche insgesamt	Darunter			
			Vegetation	davon		
				Landwirtschaft	Wald ¹	Gehölz
Hektar						
58093	Krummwisch	1 391	1 238	1 036	93	0
58094	Langwedel	2 422	2 016	1 789	139	5
58096	Lindau	2 518	2 325	1 927	378	1
58097	Lohe-Föhrden	1 603	1 431	774	576	46
58098	Loop	835	738	648	42	3
58099	Loose	1 312	1 223	1 124	28	-
58100	Lütjenwestedt	2 232	2 010	1 740	141	1
58101	Luhnstedt	1 534	1 441	942	450	-
58102	Goosefeld	963	843	764	72	-
58103	Meezen	876	779	532	238	1
58104	Melsdorf	589	424	410	7	4
58105	Mielkendorf	778	608	483	98	2
58106	Mörel	869	813	553	255	0
58107	Molfsee	718	382	329	31	12
58108	Mühbrook	530	383	349	32	1
58109	Negenharrie	1 244	1 166	982	126	1
58110	Neudorf-Bornstein	1 417	1 298	1 234	61	0
58111	Neu Duvenstedt	571	518	413	85	1
58112	Neuwittenbek	1 312	1 122	986	111	-
58113	Nienborstel	1 648	1 540	802	699	10
58115	Nindorf	1 403	1 287	1 011	273	-
58116	Noer	1 389	1 271	955	282	-
58117	Nortorf, Stadt	1 277	832	808	9	2
58118	Nübbel	1 405	1 243	1 142	90	5
58119	Oldenbüttel	797	619	573	16	1
58120	Oldenhütten	433	402	320	81	1
58121	Osdorf	1 987	1 767	1 634	112	-
58122	Ostenfeld (Rendsburg)	727	645	611	16	0
58123	Osterby	984	874	800	72	-
58124	Osterrönfeld	1 789	1 300	1 009	80	3
58125	Osterstedt	1 095	988	912	63	1
58126	Ottendorf	355	292	288	0	-
58127	Owschlag	3 931	3 374	2 799	300	1
58128	Padenstedt	1 460	1 197	1 041	121	22
58129	Prinzenmoor	560	501	461	5	-
58130	Quarnbek	1 618	1 383	1 236	87	4
58131	Rade b. Hohenwestedt	321	289	263	24	1
58132	Rade b. Rendsburg	652	516	476	8	2
58133	Reesdorf	307	268	254	8	1
58134	Remmels	949	867	776	71	1
58135	Rendsburg, Stadt	2 375	914	672	129	15
58136	Rickert	552	478	439	8	0
58137	Rieseby	3 885	3 351	3 038	273	3
58138	Rodenbek	709	625	590	27	1
58139	Rumohr	860	745	599	143	0
58140	Schacht-Audorf	652	289	231	25	0
58141	Schierensee	918	776	462	306	3
58142	Schinkel	1 021	904	838	47	0
58143	Schmalstede	481	375	333	36	2
58144	Schönbek	613	527	434	21	-

noch: 5. Vegetationsflächen nach regionaler Gliederung in Schleswig-Holstein am 31.12.2023

Schl.-Nr.	Land KREISFREIE STADT Kreis Gemeinde	Noch: Darunter			
		noch: davon			
		Heide	Moor	Sumpf	Unland, vegetationslose Fläche
		(34000000)	(35000000)	(36000000)	(37000000)
		Hektar			
58093	Krummwisch	-	-	2	107
58094	Langwedel	64	3	4	12
58096	Lindau	-	-	1	18
58097	Lohe-Föhrden	14	15	-	4
58098	Loop	-	45	-	-
58099	Loose	4	65	-	3
58100	Lütjenwestedt	-	122	1	4
58101	Luhnstedt	-	48	-	1
58102	Goosefeld	-	-	6	1
58103	Meezen	0	-	4	5
58104	Melsdorf	1	-	-	2
58105	Mielkendorf	-	2	3	20
58106	Mörel	-	3	-	2
58107	Molfsee	1	7	3	0
58108	Mühbrook	-	-	-	0
58109	Negenharrie	-	55	-	2
58110	Neudorf-Bornstein	-	0	1	2
58111	Neu Duvenstedt	-	13	-	6
58112	Neuwittenbek	-	1	1	24
58113	Nienborstel	-	26	1	1
58115	Nindorf	-	-	4	0
58116	Noer	-	-	-	34
58117	Nortorf, Stadt	-	11	-	2
58118	Nübbel	5	-	0	1
58119	Oldenbüttel	-	1	1	28
58120	Oldenhütten	-	-	-	-
58121	Osdorf	-	13	-	9
58122	Ostenfeld (Rendsburg)	-	10	2	6
58123	Osterby	-	-	2	0
58124	Osterrönfeld	12	172	-	24
58125	Osterstedt	-	0	-	11
58126	Ottendorf	-	-	0	4
58127	Owschlag	55	198	4	17
58128	Padenstedt	-	13	0	-
58129	Prinzenmoor	-	34	-	1
58130	Quarnbek	-	15	1	40
58131	Rade b. Hohenwestedt	-	-	1	0
58132	Rade b. Rendsburg	-	11	-	19
58133	Reesdorf	-	-	-	5
58134	Remmels	-	14	5	-
58135	Rendsburg, Stadt	2	69	2	26
58136	Rickert	-	31	0	0
58137	Rieseby	-	-	8	30
58138	Rodenbek	0	1	6	0
58139	Rumohr	-	-	2	1
58140	Schacht-Audorf	-	-	-	33
58141	Schierensee	-	-	3	2
58142	Schinkel	-	8	-	11
58143	Schmalstede	0	-	1	2
58144	Schönbek	-	71	-	0

5. Vegetationsflächen nach regionaler Gliederung in Schleswig-Holstein am 31.12.2023

Schl.-Nr.	Land KREISFREIE STADT Kreis Gemeinde	Bodenfläche insgesamt	Darunter			
			Vegetation	davon		
				Landwirtschaft	Wald ¹	Gehölz
Hektar						
58145	Schönhorst	355	308	205	100	-
58146	Schülldorf	1 299	1 082	1 054	20	1
58147	Schülp b. Nortorf	985	849	689	61	3
58148	Schülp b. Rendsburg	1 072	826	686	102	1
58150	Schwedeneck	2 855	2 512	2 289	180	0
58151	Seefeld	677	603	552	27	13
58152	Sehestedt	1 525	1 364	1 013	295	-
58153	Sören	650	601	328	43	228
58154	Sophienhamm	592	550	443	1	0
58155	Stafstedt	1 183	1 086	831	204	1
58156	Steenfeld	1 161	999	938	16	44
58157	Strande	1 373	1 188	1 056	81	17
58158	Tackesdorf	765	689	484	60	24
58159	Tappendorf	669	601	495	102	2
58160	Techelsdorf	434	401	287	102	3
58161	Thaden	1 198	1 107	720	379	1
58162	Thumbby	2 739	2 326	2 010	305	0
58163	Timmaspe	1 536	1 383	873	473	2
58164	Todenbüttel	1 178	1 017	845	134	1
58165	Tüttendorf	1 774	1 619	1 490	125	0
58166	Waabs	3 326	2 934	2 622	256	5
58167	Wapelfeld	811	721	642	48	1
58168	Warder	871	500	454	38	1
58169	Wasbek	2 349	2 017	1 735	267	12
58170	Wattenbek	605	461	375	24	0
58171	Westensee	3 692	3 045	1 847	1 168	1
58172	Westerrönfeld	774	448	386	12	-
58173	Windeby	1 477	1 334	1 162	158	-
58174	Winnemark	958	722	705	10	0
58175	Ahlefeld-Bistensee	1 004	768	590	163	0
059	Schleswig-Flensburg	207 128	171 712	152 672	14 586	203
59001	Alt Bennebek	1 409	1 313	1 279	29	1
59002	Arnis, Stadt	45	12	2	1	-
59005	Bergenhusen	1 822	1 659	1 454	95	2
59006	Böel	1 366	1 239	1 166	62	2
59008	Böklund	788	644	513	130	-
59009	Börm	1 871	1 685	1 670	13	0
59010	Bollingstedt	2 705	2 361	1 999	275	3
59012	Borgwedel	995	639	532	45	-
59018	Busdorf	535	297	242	31	1
59019	Dannewerk	1 666	1 356	1 299	47	-
59020	Dörpstedt	1 661	1 522	1 436	14	1
59023	Ellingstedt	2 149	1 987	1 925	55	1
59024	Erfde	3 396	2 967	2 734	22	8
59026	Fahrdorf	1 200	745	699	34	-
59032	Geltorf	808	758	698	42	1
59034	Grödersby	665	444	414	21	0
59035	Groß Rheide	1 537	1 388	1 332	46	0
59037	Havetoft	1 453	1 299	1 182	90	-
59039	Hollingstedt	1 751	1 561	1 525	32	2

noch: 5. Vegetationsflächen nach regionaler Gliederung in Schleswig-Holstein am 31.12.2023

Schl.-Nr.	Land KREISFREIE STADT Kreis Gemeinde	Noch: Darunter			
		noch: davon			
		Heide	Moor	Sumpf	Unland, vegetationslose Fläche
		(34000000)	(35000000)	(36000000)	(37000000)
		Hektar			
58145	Schönhorst	-	-	3	-
58146	Schülldorf	-	7	-	1
58147	Schülp b. Nortorf	5	89	-	2
58148	Schülp b. Rendsburg	3	4	-	29
58150	Schwedeneck	-	0	2	41
58151	Seefeld	-	11	0	-
58152	Sehestedt	4	-	6	45
58153	Sören	-	-	-	1
58154	Sophienhamm	-	106	-	-
58155	Stafstedt	32	18	-	0
58156	Steenfeld	-	-	0	1
58157	Strande	-	-	4	31
58158	Tackesdorf	-	45	-	77
58159	Tappendorf	3	0	-	-
58160	Techelsdorf	-	6	-	2
58161	Thaden	1	4	2	1
58162	Thumbby	-	0	2	7
58163	Timmaspe	11	24	-	1
58164	Todenbüttel	-	32	0	4
58165	Tüttendorf	-	1	0	2
58166	Waabs	-	-	4	47
58167	Wapelfeld	-	27	0	3
58168	Warder	1	-	1	6
58169	Wasbek	-	-	1	2
58170	Wattenbek	-	61	-	1
58171	Westensee	-	9	15	5
58172	Westerrönfeld	3	39	-	9
58173	Windeby	-	9	2	3
58174	Winnemark	-	-	5	2
58175	Ahlefeld-Bistensee	-	12	0	2
059	Schleswig-Flensburg	98	1 617	493	2 042
59001	Alt Bennebek	3	-	-	1
59002	Arnis, Stadt	-	-	9	0
59005	Bergenhusen	-	97	8	3
59006	Böel	-	3	2	4
59008	Böklund	-	1	-	1
59009	Börm	-	0	-	1
59010	Bollingstedt	1	70	3	10
59012	Borgwedel	-	37	6	19
59018	Busdorf	-	-	15	8
59019	Dannewerk	-	-	6	4
59020	Dörpstedt	-	66	2	2
59023	Ellingstedt	-	1	-	4
59024	Erfde	-	98	34	72
59026	Fahrdorf	0	-	3	9
59032	Geltorf	1	13	-	2
59034	Grödersby	-	1	7	1
59035	Groß Rheide	2	6	1	1
59037	Havetoft	-	4	7	15
59039	Hollingstedt	-	1	-	1

5. Vegetationsflächen nach regionaler Gliederung in Schleswig-Holstein am 31.12.2023

Schl.-Nr.	Land KREISFREIE STADT Kreis Gemeinde	Bodenfläche insgesamt	Darunter			
			Vegetation	davon		
				Landwirtschaft	Wald ¹	Gehölz
Hektar						
59041	Hüsby	968	869	817	37	1
59042	Idstedt	1 335	1 102	641	382	2
59043	Jagel	1 189	592	520	27	12
59044	Jübek	1 558	1 277	1 249	22	0
59045	Kappeln, Stadt	4 333	2 808	2 448	277	1
59049	Klappholz	822	745	695	49	0
59050	Klein Bennebek	2 563	2 390	2 157	141	-
59051	Klein Rheide	1 282	1 036	983	51	-
59053	Kropp	3 194	2 547	1 638	877	1
59055	Loit	669	612	578	32	-
59056	Lottorf	578	505	484	11	-
59057	Lürschau	1 651	1 313	980	241	4
59058	Meggerdorf	2 411	2 164	1 874	9	2
59060	Mohrkirch	1 442	1 296	1 161	133	-
59062	Neuberend	442	348	272	57	8
59063	Norderbrarup	398	338	306	24	-
59065	Nottfeld	318	286	221	60	-
59067	Oersberg	709	658	622	31	-
59068	Rabenkirchen-Faulück	1 421	1 189	1 137	47	3
59070	Rügge	601	555	516	38	-
59072	Saustrup	814	761	580	178	0
59073	Schaalby	2 500	1 935	1 780	121	6
59074	Scheggerott	632	571	516	53	0
59075	Schleswig, Stadt	2 430	793	452	223	17
59076	Schnarup-Thumby	1 073	984	946	32	-
59077	Schuby	2 394	1 975	1 694	255	6
59078	Selk	1 007	753	614	114	-
59079	Silberstedt	3 791	3 359	3 065	260	2
59080	Steinfeld	873	775	746	22	0
59081	Stolk	1 454	1 316	1 210	80	-
59082	Struxdorf	1 340	1 210	1 156	28	2
59083	Süderbrarup	2 006	1 595	1 410	170	7
59084	Süderfahnenstedt	915	698	580	101	0
59086	Taarstedt	1 369	1 236	1 170	63	-
59087	Tetenhusen	2 319	2 126	1 573	297	-
59088	Tielen	1 334	1 180	1 131	8	-
59090	Tolk	1 044	902	846	29	0
59092	Treia	2 172	1 924	1 647	273	0
59093	Uelsby	1 059	975	786	185	0
59094	Ulsnis	1 981	1 484	1 374	99	0
59095	Wagersrott	563	521	474	45	-
59096	Wohlde	1 443	1 307	1 155	107	-
59097	Twedt	1 252	1 143	1 099	36	0
59098	Nübel	1 834	1 657	1 468	152	8
59102	Ahneby	380	353	341	11	0
59103	Ausacker	913	821	772	45	-
59105	Böxlund	440	386	377	9	-
59106	Dollerup	1 308	1 165	1 104	49	2
59107	Eggebek	1 668	1 207	1 031	169	4
59109	Esgrus	1 807	1 665	1 590	69	-

noch: 5. Vegetationsflächen nach regionaler Gliederung in Schleswig-Holstein am 31.12.2023

Schl.-Nr.	Land KREISFREIE STADT Kreis Gemeinde	Noch: Darunter			
		noch: davon			
		Heide	Moor	Sumpf	Unland, vegetationslose Fläche
		(34000000)	(35000000)	(36000000)	(37000000)
		Hektar			
59041	Hüsby	-	13	-	1
59042	Idstedt	1	21	6	49
59043	Jagel	-	2	1	28
59044	Jübek	-	1	0	5
59045	Kappeln, Stadt	-	2	17	63
59049	Klappholz	-	-	-	0
59050	Klein Bennebek	0	85	0	6
59051	Klein Rheide	-	-	-	3
59053	Kropp	-	3	7	21
59055	Loit	-	1	-	1
59056	Lottorf	0	8	0	2
59057	Lürschau	7	28	23	31
59058	Meggerdorf	-	111	36	131
59060	Mohrkirch	-	-	2	0
59062	Neuberend	-	0	0	11
59063	Norderbrarup	-	0	-	8
59065	Nottfeld	-	4	0	0
59067	Oersberg	-	-	0	5
59068	Rabenkirchen-Faulück	-	-	1	1
59070	Rügge	-	-	1	0
59072	Saustrup	-	0	0	1
59073	Schaalby	3	2	8	15
59074	Scheggerott	-	-	0	2
59075	Schleswig, Stadt	-	-	30	71
59076	Schnarup-Thumby	-	0	1	5
59077	Schuby	-	-	0	21
59078	Selk	0	3	15	7
59079	Silberstedt	14	3	5	9
59080	Steinfeld	-	7	0	0
59081	Stolk	-	23	0	3
59082	Struxdorf	-	-	4	21
59083	Süderbrarup	0	3	1	4
59084	Süderfahnenstedt	14	-	2	2
59086	Taarstedt	-	0	1	2
59087	Tetenhusen	-	253	1	2
59088	Tielen	-	38	2	1
59090	Tolk	-	25	-	1
59092	Treia	-	2	0	1
59093	Uelsby	-	1	-	3
59094	Ulsnis	-	0	7	4
59095	Wagersrott	-	0	-	1
59096	Wohlde	-	31	3	11
59097	Twedt	-	0	0	7
59098	Nübel	10	4	3	13
59102	Ahneby	-	-	-	0
59103	Ausacker	-	2	-	2
59105	Böxlund	0	-	-	-
59106	Dollerup	-	0	0	10
59107	Eggebek	-	0	-	3
59109	Esgrus	-	-	3	4

5. Vegetationsflächen nach regionaler Gliederung in Schleswig-Holstein am 31.12.2023

Schl.-Nr.	Land KREISFREIE STADT Kreis Gemeinde	Bodenfläche insgesamt	Darunter			
			Vegetation	davon		
				Landwirtschaft	Wald ¹	Gehölz
Hektar						
59112	Gelting	2 002	1 708	1 552	141	0
59113	Glücksburg (Ostsee), Stadt	3 968	1 334	623	662	5
59115	Großenwiehe	3 020	2 670	2 563	85	7
59116	Großsolt	2 507	2 245	2 059	114	0
59118	Grundhof	1 157	1 035	999	28	5
59120	Harrislee	1 892	1 168	749	180	3
59121	Hasselberg	1 131	1 000	982	9	0
59123	Hörup	1 815	1 620	1 493	120	2
59124	Holt	1 342	1 241	1 214	25	0
59126	Hürup	2 807	2 476	2 350	113	5
59127	Husby	1 931	1 687	1 622	63	0
59128	Janneby	1 449	1 333	1 304	6	2
59129	Jardelund	1 663	1 461	1 206	150	0
59131	Jerrishoe	1 600	1 451	1 312	137	-
59132	Jörl	1 969	1 773	1 567	152	-
59136	Kronsgaard	592	534	516	8	-
59137	Langballig	1 541	956	847	100	0
59138	Langstedt	1 317	1 185	962	218	-
59142	Maasholm	842	413	236	139	0
59143	Medelby	975	849	745	97	-
59144	Meyn	1 240	1 098	967	124	1
59145	Munkbrarup	1 327	829	760	60	0
59147	Nieby	807	705	548	50	1
59148	Niesgrau	989	880	837	28	1
59149	Nordhackstedt	1 247	1 116	1 099	9	0
59151	Osterby	1 235	1 106	1 003	102	0
59152	Pommerby	555	507	496	4	-
59154	Rabel	884	648	573	66	-
59155	Rabenholz	580	536	519	17	-
59157	Ringsberg	525	478	454	20	0
59158	Schafflund	1 909	1 612	1 460	143	2
59159	Sieverstedt	3 101	2 709	2 354	319	1
59161	Sörup	4 432	3 838	3 585	211	0
59162	Sollerup	1 298	1 180	1 148	29	0
59163	Stangheck	1 000	942	763	178	-
59164	Steinberg	1 629	1 164	1 085	60	1
59167	Sterup	1 715	1 528	1 449	69	0
59168	Stoltebüll	1 640	1 531	1 388	138	0
59169	Süderhackstedt	1 015	935	836	81	0
59171	Tarp	1 636	1 219	1 102	90	1
59173	Wallsbüll	1 323	1 192	851	334	0
59174	Wanderup	2 864	2 463	2 367	73	6
59176	Wees	1 274	1 081	900	176	-
59177	Weesby	2 144	1 969	1 859	107	1
59178	Westerholz	1 471	539	470	45	2
59179	Lindewitt	5 328	4 854	4 412	343	1
59182	Freienwill	1 530	1 352	1 276	64	1
59183	Handewitt	7 772	6 240	5 266	824	19
59184	Oeversee	3 627	3 001	2 562	332	8
59185	Mittelangeln	4 496	3 963	3 274	586	1

noch: 5. Vegetationsflächen nach regionaler Gliederung in Schleswig-Holstein am 31.12.2023

Schl.-Nr.	Land KREISFREIE STADT Kreis Gemeinde	Noch: Darunter			
		noch: davon			
		Heide	Moor	Sumpf	Unland, vegetationslose Fläche
		(34000000)	(35000000)	(36000000)	(37000000)
		Hektar			
59112	Gelting	-	-	10	5
59113	Glücksburg (Ostsee), Stadt	-	1	19	24
59115	Großenwiehe	-	1	0	15
59116	Großsolt	6	62	-	3
59118	Grundhof	-	-	0	3
59120	Harrisee	-	1	5	229
59121	Hasselberg	-	1	3	5
59123	Hörup	-	-	0	5
59124	Holt	-	0	-	1
59126	Hürup	-	1	-	7
59127	Husby	-	0	0	2
59128	Janneby	-	4	1	16
59129	Jardelund	0	105	-	-
59131	Jerrishoe	-	-	-	2
59132	Jörl	1	51	-	2
59136	Kronsgaard	-	2	2	6
59137	Langballig	-	3	-	5
59138	Langstedt	3	0	-	2
59142	Maasholm	-	0	6	32
59143	Medelby	1	0	-	7
59144	Meyn	1	5	0	-
59145	Munkbrarup	-	2	-	6
59147	Nieby	-	-	35	71
59148	Niesgrau	-	-	3	10
59149	Nordhackstedt	2	4	1	0
59151	Osterby	-	0	-	-
59152	Pommerby	-	-	0	6
59154	Rabel	-	1	1	7
59155	Rabenholz	-	-	-	-
59157	Ringsberg	-	3	-	0
59158	Schafflund	-	-	0	7
59159	Sieverstedt	-	30	0	6
59161	Sörup	0	37	0	4
59162	Sollerup	-	-	0	2
59163	Stangheck	-	-	0	1
59164	Steinberg	-	0	2	15
59167	Sterup	-	-	0	9
59168	Stoltebüll	-	-	1	4
59169	Süderhackstedt	-	18	-	1
59171	Tarp	-	19	-	7
59173	Wallsbüll	1	1	1	5
59174	Wanderup	-	8	-	9
59176	Wees	-	0	-	4
59177	Weesby	0	-	-	2
59178	Westerholz	-	-	2	19
59179	Lindewitt	2	62	6	27
59182	Freienwill	2	0	0	9
59183	Handewitt	1	16	-	114
59184	Oeversee	22	12	15	50
59185	Mittelangeln	-	85	1	15

5. Vegetationsflächen nach regionaler Gliederung in Schleswig-Holstein am 31.12.2023

Schl.-Nr.	Land KREISFREIE STADT Kreis Gemeinde	Bodenfläche insgesamt	Darunter			
			Vegetation	davon		
				Landwirtschaft	Wald ¹	Gehölz
Hektar						
59186	Steinbergkirche	3 572	2 913	2 679	206	6
59187	Boren	3 015	2 369	2 221	118	4
59188	Stapel	3 267	2 805	2 181	80	1
59189	Brodersby–Goltoft	1 345	988	940	33	1
060	Segeberg	134 447	112 106	86 549	22 799	551
60002	Alveslohe	2 156	1 768	1 575	180	3
60003	Armstedt	892	819	788	30	1
60004	Bad Bramstedt, Stadt	2 414	1 576	1 041	463	3
60005	Bad Segeberg, Stadt	1 887	846	638	179	13
60006	Bahrenhof	571	530	421	110	-
60007	Bark	2 043	1 785	1 053	650	3
60008	Bebensee	668	590	525	18	20
60009	Bimöhlen	1 724	1 538	1 213	314	5
60010	Blunk	1 069	965	840	36	2
60011	Boostedt	2 711	2 285	1 130	1 131	2
60012	Bornhöved	1 412	924	771	126	20
60013	Borstel	512	469	383	84	1
60014	Buchholz, Forstgutsbezirk	4 091	3 922	117	3 778	-
60015	Bühnsdorf	415	380	365	14	0
60016	Daldorf	1 516	1 323	625	682	14
60017	Damsdorf	774	602	327	141	15
60018	Dreggers	279	264	232	31	0
60019	Ellerau	709	448	413	27	8
60020	Fahrenkrug	621	489	467	2	7
60021	Föhrden–Barl	923	851	754	94	1
60022	Fredesdorf	589	540	480	5	10
60023	Fuhlendorf	649	562	507	50	2
60024	Geschendorf	570	485	456	26	3
60025	Glasau	1 883	1 757	1 398	320	6
60026	Gönnebek	1 486	1 348	1 039	309	0
60027	Großenaspe	4 562	4 070	3 451	542	7
60028	Groß Kummerfeld	3 019	2 709	2 083	612	9
60029	Groß Niendorf	1 068	990	926	52	7
60030	Groß Rönnau	638	534	492	24	12
60031	Hagen	820	742	612	124	0
60033	Hardebek	1 001	922	861	59	2
60034	Hartenholm	1 538	1 340	988	288	1
60035	Hasenkrug	520	463	422	41	1
60036	Hasenmoor	1 776	1 613	969	636	1
60037	Heidmoor	1 824	1 717	964	571	1
60038	Heidmühlen	1 783	1 630	1 116	484	1
60039	Henstedt–Ulzburg	3 946	2 656	2 282	284	20
60040	Hitzhusen	793	658	624	30	2
60041	Högersdorf	495	426	386	19	-
60042	Hüttblek	275	237	222	14	-
60043	Itzstedt	713	575	472	24	1
60044	Kaltenkirchen, Stadt	2 311	1 237	936	298	2
60045	Kattendorf	984	903	668	232	2
60046	Kayhude	525	440	365	61	3
60047	Kisdorf	2 451	2 102	1 733	350	17

noch: 5. Vegetationsflächen nach regionaler Gliederung in Schleswig-Holstein am 31.12.2023

Schl.-Nr.	Land KREISFREIE STADT Kreis Gemeinde	Noch: Darunter			
		noch: davon			
		Heide	Moor	Sumpf	Unland, vegetationslose Fläche
		(34000000)	(35000000)	(36000000)	(37000000)
		Hektar			
59186	Steinbergkirche	-	0	4	18
59187	Boren	-	0	14	12
59188	Stapel	0	0	67	476
59189	Brodersby-Goltoft	-	3	8	3
060	Segeberg	369	947	187	703
60002	Alveslohe	0	1	6	2
60003	Armstedt	-	0	-	-
60004	Bad Bramstedt, Stadt	47	16	1	4
60005	Bad Segeberg, Stadt	-	1	6	8
60006	Bahrenhof	-	-	-	-
60007	Bark	51	17	5	5
60008	Bebensee	-	22	1	5
60009	Bimöhlen	-	3	3	-
60010	Blunk	-	62	0	24
60011	Boostedt	20	-	0	2
60012	Bornhöved	-	-	3	4
60013	Borstel	-	-	-	2
60014	Buchholz, Forstgutsbezirk	23	-	-	3
60015	Bühnsdorf	-	-	-	0
60016	Daldorf	-	-	-	3
60017	Damsdorf	-	-	1	119
60018	Dreggers	-	-	0	0
60019	Ellerau	-	-	-	0
60020	Fahrenkrug	-	8	5	1
60021	Föhrden-Barl	2	-	-	0
60022	Fredesdorf	-	40	2	3
60023	Fuhlendorf	1	-	-	2
60024	Geschendorf	-	-	-	1
60025	Glasau	-	-	20	13
60026	Gönnebek	-	-	-	-
60027	Großenaspe	64	4	0	1
60028	Groß Kummerfeld	0	2	0	2
60029	Groß Niendorf	-	-	-	4
60030	Groß Rönnau	2	3	-	1
60031	Hagen	-	-	-	5
60033	Hardebek	-	-	-	-
60034	Hartenholm	40	15	8	0
60035	Hasenkrug	-	-	-	-
60036	Hasenmoor	5	1	-	1
60037	Heidmoor	-	172	1	8
60038	Heidmühlen	16	6	3	4
60039	Henstedt-Ulzburg	5	30	0	35
60040	Hitzhusen	-	-	2	0
60041	Högersdorf	-	5	3	14
60042	Hüttblek	-	-	0	0
60043	Itzstedt	-	46	27	4
60044	Kaltenkirchen, Stadt	1	0	-	1
60045	Kattendorf	-	-	-	0
60046	Kayhude	3	9	0	-
60047	Kisdorf	-	-	2	2

5. Vegetationsflächen nach regionaler Gliederung in Schleswig-Holstein am 31.12.2023

Schl.-Nr.	Land KREISFREIE STADT Kreis Gemeinde	Bodenfläche insgesamt	Darunter			
			Vegetation	davon		
				Landwirtschaft	Wald ¹	Gehölz
Hektar						
60048	Klein Gladebrügge	467	404	391	12	-
60049	Klein Rönkau	453	305	262	17	1
60050	Krems II	1 125	981	879	97	2
60051	Kükels	845	732	677	33	1
60052	Latendorf	1 794	1 653	1 260	373	3
60053	Leezen	1 498	1 308	1 249	36	6
60054	Lentförden	2 008	1 704	1 297	313	5
60056	Mönkloh	1 252	1 176	468	703	-
60057	Mözen	772	583	553	14	10
60058	Nahe	1 037	851	808	23	20
60059	Negernbötel	1 697	1 503	1 007	391	9
60060	Nehms	1 532	1 365	1 142	190	14
60061	Neuengörs	1 340	1 221	1 164	50	5
60062	Neversdorf	722	551	512	32	2
60063	Norderstedt, Stadt	5 810	2 998	1 929	868	19
60064	Nützen	2 162	1 807	1 338	367	0
60065	Oering	909	803	727	65	9
60066	Oersdorf	665	584	419	164	1
60067	Pronstorf	3 631	3 304	2 797	481	6
60068	Rickling	3 894	3 442	1 993	1 396	19
60069	Rohlstorf	1 968	1 700	1 380	291	12
60070	Schackendorf	785	657	521	104	10
60071	Schieren	636	591	560	30	-
60072	Schmalensee	868	789	767	12	8
60073	Schmalfeld	1 933	1 680	1 507	157	4
60074	Schwissel	444	368	342	19	1
60075	Seedorf	4 893	4 399	3 569	736	39
60076	Seth	1 055	910	861	8	0
60077	Sievershütten	708	616	575	40	1
60079	Stipsdorf	351	320	300	7	7
60080	Stocksee	1 138	806	646	132	10
60081	Strukdorf	730	664	519	135	6
60082	Struvenhütten	1 288	1 130	1 064	61	5
60084	Stuvenborn	798	713	704	6	2
60085	Sülfeld	2 605	2 197	1 816	310	30
60086	Tarbek	1 002	856	718	133	3
60087	Tensfeld	765	446	271	99	13
60088	Todesfelde	1 725	1 576	1 492	75	1
60089	Trappenkamp	345	105	40	50	1
60090	Travenhorst	856	804	674	125	4
60091	Traventhal	537	483	466	14	1
60092	Wahlstedt, Stadt	1 575	1 040	824	168	10
60093	Wakendorf I	534	478	442	35	0
60094	Wakendorf II	1 280	1 148	1 115	8	1
60095	Weddelbrook	1 406	1 258	1 182	66	5
60096	Weede	1 641	1 457	1 331	104	2
60097	Wensin	2 017	1 718	1 447	258	4
60098	Westerrade	562	509	444	64	-
60099	Wiemersdorf	1 755	1 549	1 422	123	2
60100	Winsen	408	356	225	129	1
60101	Wittenborn	619	475	323	130	9

noch: 5. Vegetationsflächen nach regionaler Gliederung in Schleswig-Holstein am 31.12.2023

Schl.-Nr.	Land KREISFREIE STADT Kreis Gemeinde	Noch: Darunter			
		noch: davon			
		Heide	Moor	Sumpf	Unland, vegetationslose Fläche
		(34000000)	(35000000)	(36000000)	(37000000)
		Hektar			
60048	Klein Gladebrügge	-	-	0	2
60049	Klein Rönkau	2	-	3	20
60050	Krems II	0	1	0	1
60051	Kükels	-	5	16	0
60052	Latendorf	17	-	-	1
60053	Leezen	-	6	5	6
60054	Lentförden	9	69	1	10
60056	Mönkloh	4	1	0	0
60057	Mözen	-	-	6	1
60058	Nahe	-	-	-	-
60059	Negernbötel	21	55	2	18
60060	Nehms	-	14	1	4
60061	Neuengörs	-	0	1	2
60062	Neversdorf	-	-	4	-
60063	Norderstedt, Stadt	9	121	2	50
60064	Nützen	8	22	1	72
60065	Oering	-	1	1	-
60066	Oersdorf	-	-	-	0
60067	Pronstorf	-	1	8	12
60068	Rickling	9	8	-	17
60069	Rohlstorf	-	2	9	6
60070	Schackendorf	2	-	2	18
60071	Schieren	-	1	-	0
60072	Schmalensee	-	-	-	1
60073	Schmalfeld	-	8	1	2
60074	Schwissel	-	-	1	4
60075	Seedorf	-	2	1	52
60076	Seth	1	37	0	2
60077	Sievershütten	-	-	-	0
60079	Stipsdorf	-	-	3	3
60080	Stocksee	0	-	1	17
60081	Strukdorf	-	-	-	3
60082	Struvenhütten	-	-	0	1
60084	Stuvenborn	-	-	-	-
60085	Sülfeld	-	31	3	7
60086	Tarbek	-	1	-	2
60087	Tensfeld	-	35	-	27
60088	Todesfelde	-	7	-	0
60089	Trappenkamp	-	-	-	13
60090	Travenhorst	-	-	-	0
60091	Traventhal	-	-	2	0
60092	Wahlstedt, Stadt	-	28	-	10
60093	Wakendorf I	0	-	1	0
60094	Wakendorf II	-	22	2	0
60095	Weddelbrook	5	-	-	0
60096	Weede	-	1	-	19
60097	Wensin	-	-	2	7
60098	Westerrade	-	-	-	0
60099	Wiemersdorf	-	-	1	2
60100	Winsen	-	-	-	1
60101	Wittenborn	-	5	5	4

5. Vegetationsflächen nach regionaler Gliederung in Schleswig-Holstein am 31.12.2023

Schl.-Nr.	Land KREISFREIE STADT Kreis Gemeinde	Bodenfläche insgesamt	Darunter			
			Vegetation	davon		
				Landwirtschaft	Wald ¹	Gehölz
Hektar						
061	Steinburg	105 570	86 986	75 264	8 950	794
61001	Aasbüttel	451	415	385	30	0
61002	Aebtissinwisch	304	277	242	11	1
61003	Agethorst	610	535	459	75	1
61004	Altenmoor	612	559	551	1	8
61005	Aufer	512	472	442	27	1
61006	Bahrenfleth	1 476	1 332	1 325	1	4
61007	Beidenfleth	1 360	1 194	1 187	0	0
61008	Bekdorf	170	151	151	0	0
61010	Bekmünde	290	247	247	-	-
61011	Besdorf	737	655	595	56	2
61012	Blomesche Wildnis	691	613	612	-	1
61013	Bokelrehm	269	241	204	36	0
61014	Bokhorst	587	541	413	119	5
61015	Borsfleth	1 520	1 168	1 166	0	0
61016	Breitenberg	290	243	233	4	2
61017	Breitenburg	1 047	737	68	327	13
61018	Brokdorf	1 979	1 165	1 133	-	4
61019	Brokstedt	1 262	1 065	880	177	7
61020	Büttel	1 108	641	576	11	37
61021	Christinenthal	337	298	272	21	-
61022	Dägeling	753	575	411	81	3
61023	Dammfleth	1 610	1 478	1 468	2	3
61024	Drage	1 356	1 275	638	630	6
61025	Ecklak	1 560	1 378	1 272	41	1
61026	Elskop	734	690	690	-	-
61027	Engelbrechtsche Wildnis	513	417	415	1	0
61028	Fitzbek	1 024	947	720	221	3
61029	Glückstadt, Stadt	2 275	524	353	4	35
61030	Grenkop	964	887	886	-	1
61031	Gribbohm	1 323	1 195	944	118	7
61033	Hadenfeld	235	211	207	4	-
61034	Heiligenstedten	897	694	613	66	9
61035	Heiligenstedtenerkamp	85	49	48	0	0
61036	Hennstedt	1 033	928	722	202	3
61037	Herzhorn	1 243	1 114	1 108	1	4
61038	Hingstheide	383	359	355	3	1
61039	Hodorf	749	663	647	5	6
61040	Hohenaspe	1 408	1 224	1 126	85	9
61041	Hohenfelde	1 795	1 604	1 507	42	9
61042	Hohenlockstedt	4 560	3 817	2 289	1 496	18
61043	Holstenniendorf	1 209	1 039	929	67	9
61044	Horst (Holstein)	2 906	2 390	2 300	41	36
61045	Huje	554	508	485	2	4
61046	Itzehoe, Stadt	2 854	1 348	637	640	27
61047	Kaaks	856	745	658	69	15
61048	Kaisborstel	297	264	241	21	2
61049	Kellinghusen, Stadt	1 881	1 350	1 072	229	11
61050	Kiebitzreihe	870	717	698	5	13
61052	Kleve	557	483	323	125	31

noch: 5. Vegetationsflächen nach regionaler Gliederung in Schleswig-Holstein am 31.12.2023

Schl.-Nr.	Land KREISFREIE STADT Kreis Gemeinde	Noch: Darunter			
		noch: davon			
		Heide	Moor	Sumpf	Unland, vegetationslose Fläche
		(34000000)	(35000000)	(36000000)	(37000000)
		Hektar			
061	Steinburg	113	853	250	761
61001	Aasbüttel	-	0	0	-
61002	Aebtissinwisch	-	23	-	-
61003	Agethorst	-	-	0	0
61004	Altenmoor	-	-	-	0
61005	Aufer	-	-	1	1
61006	Bahrenfleth	-	-	1	0
61007	Beidenfleth	-	-	5	2
61008	Bekdorf	-	-	-	0
61010	Bekmünde	-	-	0	0
61011	Besdorf	-	-	3	-
61012	Blomesche Wildnis	-	-	-	0
61013	Bokelrehm	-	-	0	-
61014	Bokhorst	3	-	0	0
61015	Borsfleth	-	-	-	1
61016	Breitenberg	-	-	5	-
61017	Breitenburg	-	321	-	8
61018	Brokdorf	-	-	5	23
61019	Brokstedt	0	0	-	0
61020	Büttel	-	-	1	15
61021	Christinenthal	-	5	-	0
61022	Dägeling	59	7	-	13
61023	Dammfleth	-	-	5	1
61024	Drage	-	-	0	-
61025	Ecklak	-	64	1	1
61026	Elskop	-	-	-	-
61027	Engelbrechtsche Wildnis	-	-	-	0
61028	Fitzbek	-	0	0	2
61029	Glückstadt, Stadt	-	-	-	133
61030	Grevenkop	-	-	-	0
61031	Gribbohm	-	18	-	107
61033	Hadenfeld	-	-	1	-
61034	Heiligenstedten	-	-	7	0
61035	Heiligenstedtenerkamp	-	-	-	0
61036	Hennstedt	-	-	-	0
61037	Herzhorn	-	-	1	0
61038	Hingstheide	-	-	-	-
61039	Hodorf	-	-	4	1
61040	Hohenaspe	-	-	4	1
61041	Hohenfelde	-	45	1	0
61042	Hohenlockstedt	1	-	8	5
61043	Holstennendorf	-	24	2	8
61044	Horst (Holstein)	-	3	-	9
61045	Huje	0	0	0	17
61046	Itzehoe, Stadt	-	2	4	38
61047	Kaaks	-	-	-	3
61048	Kaisborstel	-	-	-	-
61049	Kellinghusen, Stadt	22	-	1	16
61050	Kiebitzreihe	0	-	0	-
61052	Kleve	2	1	-	0

5. Vegetationsflächen nach regionaler Gliederung in Schleswig-Holstein am 31.12.2023

Schl.-Nr.	Land KREISFREIE STADT Kreis Gemeinde	Bodenfläche insgesamt	Darunter			
			Vegetation	davon		
				Landwirtschaft	Wald ¹	Gehölz
Hektar						
61053	Kollmoor	333	304	290	4	4
61054	Krempdorf	565	510	507	-	3
61055	Krempe, Stadt	338	221	220	-	1
61056	Krempferheide	398	231	109	11	104
61057	Krempfermoor	155	107	82	15	0
61058	Kronsmoor	605	492	443	6	34
61059	Krummendiek	178	164	162	-	0
61060	Kudensee	304	247	216	1	27
61061	Lägerdorf	597	291	210	18	38
61062	Landrecht	413	370	369	0	0
61063	Landscheide	744	653	625	-	10
61064	Lockstedt	732	677	489	166	17
61065	Lohbarbek	624	541	514	19	4
61066	Looft	1 243	1 158	781	358	10
61067	Mehlbek	892	825	674	86	5
61068	Moordiek	630	600	471	17	1
61070	Moorhusen	467	434	434	-	0
61071	Mühlenbarbek	866	782	648	100	22
61072	Münsterdorf	512	367	252	108	2
61073	Neuenbrook	1 432	1 307	1 305	-	0
61074	Neuendorf b. Elmshorn	1 579	1 348	1 338	-	1
61076	Nienbüttel	416	378	280	84	2
61077	Nortorf	2 020	1 798	1 794	-	3
61078	Nutteln	697	636	541	64	14
61079	Oelixdorf	1 050	915	614	284	3
61080	Oeschebüttel	548	503	331	167	1
61081	Oldenborstel	424	389	369	16	2
61082	Oldendorf	998	875	843	18	7
61083	Ottenbüttel	991	867	741	106	15
61084	Peissen	1 017	912	810	74	4
61085	Pöschendorf	592	543	520	18	1
61086	Poyenberg	882	790	659	115	7
61087	Puls	1 090	991	910	56	6
61088	Quarnstedt	1 059	964	939	23	3
61089	Rade	392	366	324	38	3
61091	Reher	1 530	1 398	1 257	115	9
61092	Rethwisch	984	863	763	25	8
61093	Rosdorf	561	481	173	307	0
61095	Sankt Margarethen	1 279	975	906	-	2
61096	Sarlhusen	1 086	967	771	188	5
61097	Schenefeld	938	727	682	30	7
61098	Schlotfeld	480	427	370	49	4
61100	Silzen	669	608	379	194	3
61101	Sommerland	1 876	1 704	1 704	0	0
61102	Stördorf	741	654	650	1	1
61103	Störkathen	203	183	160	22	0
61104	Süderau	886	801	801	-	0
61105	Vaale	1 491	1 289	993	168	5
61106	Vaalermoor	622	581	553	-	3
61107	Wacken	710	543	384	148	8

noch: 5. Vegetationsflächen nach regionaler Gliederung in Schleswig-Holstein am 31.12.2023

Schl.-Nr.	Land KREISFREIE STADT Kreis Gemeinde	Noch: Darunter			
		noch: davon			
		Heide	Moor	Sumpf	Unland, vegetationslose Fläche
		(34000000)	(35000000)	(36000000)	(37000000)
		Hektar			
61053	Kollmoor	-	-	6	-
61054	Krempdorf	-	-	-	-
61055	Krempe, Stadt	-	-	-	0
61056	Krempheide	7	-	-	-
61057	Krempmoor	3	6	0	1
61058	Kronsmoor	-	-	3	6
61059	Krummendiek	-	-	-	1
61060	Kudensee	-	-	2	0
61061	Lägerdorf	-	-	-	25
61062	Landrecht	-	-	-	0
61063	Landscheide	0	-	0	18
61064	Lockstedt	-	-	6	0
61065	Lohbarbek	-	-	2	2
61066	Looft	7	2	-	-
61067	Mehlbek	-	-	0	60
61068	Moordiek	-	106	5	-
61070	Moorhusen	-	0	-	-
61071	Mühlenbarbek	3	3	2	5
61072	Münsterdorf	-	1	3	1
61073	Neuenbrook	-	-	-	2
61074	Neuendorf b. Elmshorn	-	-	8	1
61076	Nienbüttel	-	-	1	10
61077	Nortorf	0	0	0	0
61078	Nutteln	-	-	8	9
61079	Oelixdorf	-	3	6	4
61080	Oeschebüttel	-	-	1	3
61081	Oldenborstel	-	-	2	0
61082	Oldendorf	-	1	6	-
61083	Ottenbüttel	-	0	4	1
61084	Peissen	-	23	0	1
61085	Pöschendorf	-	2	2	0
61086	Poyenberg	-	1	-	9
61087	Puls	-	1	4	14
61088	Quarnstedt	-	-	-	0
61089	Rade	-	-	-	-
61091	Reher	-	0	4	14
61092	Rethwisch	-	20	45	2
61093	Rosdorf	-	-	1	-
61095	Sankt Margarethen	-	-	1	67
61096	Sarlhusen	-	-	-	1
61097	Schenefeld	-	1	7	0
61098	Schlotfeld	-	-	4	-
61100	Silzen	-	-	0	31
61101	Sommerland	-	-	-	0
61102	Stördorf	-	0	0	2
61103	Störkathen	0	-	1	-
61104	Süderau	-	-	-	0
61105	Vaale	4	99	19	1
61106	Vaalermoor	-	20	2	3
61107	Wacken	1	-	-	2

5. Vegetationsflächen nach regionaler Gliederung in Schleswig-Holstein am 31.12.2023

Schl.-Nr.	Land KREISFREIE STADT Kreis Gemeinde	Bodenfläche insgesamt	Darunter			
			Vegetation	davon		
				Landwirtschaft	Wald ¹	Gehölz
Hektar						
61108	Warringholz	630	570	490	56	4
61109	Westermoor	944	868	807	56	3
61110	Wewelsfleth	2 454	1 528	1 486	1	3
61111	Wiedenborstel	452	426	126	300	0
61112	Willenscharen	761	702	581	116	5
61113	Wilster, Stadt	271	84	83	-	1
61114	Winseldorf	562	506	454	43	6
61115	Wittenbergen	459	417	404	6	0
61116	Wrist	1 012	822	754	35	1
61117	Wulfsmoor	878	791	755	16	1
61118	Kollmar	3 282	2 296	2 278	-	4
61119	Neuendorf-Sachsenbande	1 930	1 798	1 783	4	1
062	Stormarn	76 623	60 935	49 497	10 505	169
62001	Ahrensburg, Stadt	3 529	2 038	1 345	665	6
62003	Badendorf	611	523	508	14	1
62004	Bad Oldesloe, Stadt	5 259	3 983	3 241	668	32
62005	Bargfeld-Stegen	1 782	1 479	1 353	118	0
62006	Bargteheide, Stadt	1 582	919	871	45	1
62008	Barnitz	1 180	1 059	1 004	50	1
62009	Barsbüttel	2 468	1 696	1 580	74	7
62011	Braak	751	593	567	15	0
62014	Delingsdorf	809	689	666	17	1
62016	Elmenhorst	1 493	1 307	1 258	47	1
62018	Glinde, Stadt	1 121	381	234	135	1
62019	Grabau	914	774	595	178	-
62020	Grande	786	654	467	179	0
62021	Grönwohld	979	811	674	134	1
62022	Großensee	1 210	874	663	184	16
62023	Großhansdorf	1 120	670	300	367	0
62025	Hamberge	674	499	478	15	3
62026	Hamfelde	272	223	176	46	0
62027	Hammoor	782	660	633	19	1
62031	Heidekamp	349	317	206	111	0
62032	Heilshoop	850	758	746	9	1
62033	Hohenfelde	163	149	138	10	1
62035	Hoisdorf	1 604	1 289	1 143	143	1
62036	Jersbek	1 791	1 567	1 139	418	5
62039	Klein Wesenberg	874	780	658	118	3
62040	Köthel	385	351	321	29	-
62045	Lütjensee	1 405	1 098	584	503	3
62046	Meddewade	310	260	254	4	-
62048	Mönkhagen	731	629	595	16	0
62050	Neritz	466	413	387	19	-
62051	Nienwohld	919	863	636	4	0
62053	Oststeinbek	1 136	762	692	63	2
62056	Pölitze	1 296	1 179	1 127	49	1
62058	Rausdorf	487	443	338	103	1
62059	Rehhorst	1 618	1 517	1 394	116	0
62060	Reinbek, Stadt	3 127	1 944	1 085	807	7
62061	Reinfeld (Holstein), Stadt	1 737	1 231	672	532	1

noch: 5. Vegetationsflächen nach regionaler Gliederung in Schleswig-Holstein am 31.12.2023

Schl.-Nr.	Land KREISFREIE STADT Kreis Gemeinde	Noch: Darunter			
		noch: davon			
		Heide	Moor	Sumpf	Unland, vegetationslose Fläche
		(34000000)	(35000000)	(36000000)	(37000000)
		Hektar			
61108	Warringholz	-	-	20	-
61109	Westermoor	-	-	2	-
61110	Wewelsfleth	-	-	0	38
61111	Wiedenborstel	-	-	0	-
61112	Willenscharen	0	-	-	0
61113	Wilster, Stadt	-	-	-	0
61114	Winseldorf	-	1	1	-
61115	Wittenbergen	-	-	6	0
61116	Wrist	-	29	1	2
61117	Wulfsmoor	-	19	-	-
61118	Kollmar	-	-	2	11
61119	Neuendorf-Sachsenbande	-	2	4	4
062	Stormarn	10	307	44	402
62001	Ahrensburg, Stadt	-	14	-	8
62003	Badendorf	-	-	0	0
62004	Bad Oldesloe, Stadt	-	10	15	16
62005	Bargfeld-Stegen	-	-	-	8
62006	Bargteheide, Stadt	-	-	-	2
62008	Barnitz	-	-	-	3
62009	Barsbüttel	2	-	-	33
62011	Braak	-	10	-	1
62014	Delingsdorf	1	-	-	5
62016	Elmenhorst	-	-	-	1
62018	Glinde, Stadt	-	-	5	7
62019	Grabau	-	1	1	0
62020	Grande	0	-	1	7
62021	Grönwohld	-	-	-	2
62022	Großensee	-	7	3	0
62023	Großhansdorf	-	-	0	3
62025	Hamberge	-	-	-	4
62026	Hamfelde	-	-	-	0
62027	Hammoor	-	4	-	3
62031	Heidekamp	-	-	-	0
62032	Heilshoop	-	1	-	1
62033	Hohenfelde	-	-	-	-
62035	Hoisdorf	1	-	-	1
62036	Jersbek	-	-	-	6
62039	Klein Wesenberg	-	-	-	1
62040	Köthel	-	-	-	1
62045	Lütjensee	-	5	-	4
62046	Meddewade	-	-	-	2
62048	Mönkhagen	-	-	0	18
62050	Neritz	-	-	-	7
62051	Nienwohld	-	221	-	2
62053	Oststeinbek	-	2	-	4
62056	Pölitze	-	-	-	1
62058	Rausdorf	2	-	-	0
62059	Rehhorst	-	4	-	2
62060	Reinbek, Stadt	-	-	1	43
62061	Reinfeld (Holstein), Stadt	-	-	1	25

5. Vegetationsflächen nach regionaler Gliederung in Schleswig-Holstein am 31.12.2023

Schl.-Nr.	Land KREISFREIE STADT Kreis Gemeinde	Bodenfläche insgesamt	Darunter			
			Vegetation (30000000)	davon		
				Landwirtschaft (31000000)	Wald ¹ (32000000)	Gehölz (33000000)
62062	Rethwisch	1 324	1 201	1 174	27	1
62065	Rümpel	1 589	1 436	1 196	234	5
62069	Siek	1 247	1 005	969	21	1
62071	Stapelfeld	1 012	735	557	82	10
62076	Tangstedt	3 986	3 243	2 379	826	2
62078	Todendorf	1 281	1 136	855	261	7
62081	Tremsbüttel	1 033	873	670	201	2
62082	Trittau	2 858	2 226	636	1 579	2
62083	Westerau	1 537	1 407	1 189	213	4
62086	Witzhave	787	638	543	91	1
62087	Zarpen	1 169	1 040	951	66	16
62088	Brunsbek	1 442	1 273	1 187	76	0
62089	Lasbek	1 240	1 083	1 051	28	3
62090	Ammersbek	1 771	1 252	1 112	130	5
62091	Steinburg	2 390	2 138	1 893	237	2
62092	Travenbrück	2 647	2 400	2 053	311	8
62093	Feldhorst	1 548	1 448	1 402	44	1
62094	Wesenberg	1 194	1 014	950	62	0

¹ Seit 2016 werden Wald und Gehölz getrennt voneinander ausgewiesen.

noch: 5. Vegetationsflächen nach regionaler Gliederung in Schleswig-Holstein am 31.12.2023

Schl.-Nr.	Land KREISFREIE STADT Kreis Gemeinde	Noch: Darunter			
		noch: davon			
		Heide	Moor	Sumpf	Unland, vegetationslose Fläche
		(34000000)	(35000000)	(36000000)	(37000000)
		Hektar			
62062	Rethwisch	-	-	-	0
62065	Rümpel	-	-	0	1
62069	Siek	-	6	0	8
62071	Stapelfeld	-	-	-	88
62076	Tangstedt	4	5	-	27
62078	Todendorf	-	12	-	1
62081	Tremsbüttel	-	-	-	1
62082	Trittau	-	-	1	8
62083	Westerau	-	-	0	1
62086	Witzhave	-	-	-	3
62087	Zarpen	-	1	-	6
62088	Brunsbek	-	3	1	6
62089	Lasbek	-	-	-	1
62090	Ammersbek	0	-	0	5
62091	Steinburg	-	0	0	6
62092	Travenbrück	-	-	14	14
62093	Feldhorst	-	-	-	1
62094	Wesenberg	-	-	0	1

6. Gewässerflächen nach regionaler Gliederung in Schleswig-Holstein am 31.12.2023

Schl.-Nr.	Land KREISFREIE STADT Kreis Gemeinde	Bodenfläche insgesamt	Darunter				
			Gewässer	davon			
				Fließgewässer	Hafenbecken	Stehendes Gewässer	Meer
Hektar							
01	Schleswig-Holstein	1 580 431	76 770	28 189	1 787	35 240	11 554
001	FLENSBURG	5 673	816	13	152	31	620
002	KIEL	11 865	1 059	179	731	142	7
003	LÜBECK	21 419	2 925	1 795	29	1 021	80
004	NEUMÜNSTER	7 166	188	43	-	145	-
051	Dithmarschen	142 817	6 904	5 625	103	1 177	-
51001	Albersdorf	1 712	19	10	-	9	-
51002	Arkebek	692	3	2	-	1	-
51003	Averlak	906	74	48	-	26	-
51004	Bargenstedt	1 190	11	10	-	1	-
51005	Barkenholm	511	11	6	-	5	-
51006	Barlt	2 288	74	42	-	32	-
51008	Bergwöhrden	264	29	28	-	1	-
51010	Brickeln	607	10	5	-	4	-
51011	Brunsbüttel, Stadt	6 521	1 918	1 845	59	13	-
51012	Buchholz	1 456	60	57	-	3	-
51013	Büsum	848	59	18	25	16	-
51014	Büsumer Deichhausen	287	6	5	-	0	-
51015	Bunsoh	1 175	32	28	-	4	-
51016	Burg (Dithmarschen)	1 125	96	93	-	4	-
51017	Busenwurth	1 009	52	10	-	41	-
51019	Dellstedt	2 177	74	54	-	20	-
51020	Delve	1 584	133	129	-	4	-
51021	Diekhusen-Fahrstedt	746	15	14	-	1	-
51022	Dingen	701	11	8	-	3	-
51023	Dörpling	782	11	8	-	3	-
51024	Eddelak	921	12	12	-	0	-
51026	Eggstedt	1 279	21	9	-	12	-
51027	Elpersbüttel	3 017	235	29	-	206	-
51028	Epenwöhrden	1 352	28	26	-	2	-
51030	Fedderingen	969	18	17	-	2	-
51032	Frestedt	1 033	11	7	-	4	-
51033	Friedrichsgabekoog	862	38	23	-	16	-
51034	Friedrichskoog	5 327	105	89	5	11	-
51035	Gaushorn	645	8	4	-	4	-
51036	Glüsing	469	8	6	-	2	-
51037	Großenrade	1 040	11	8	-	3	-
51038	Groven	790	42	42	-	0	-
51039	Gudendorf	604	5	5	-	1	-
51043	Hedwigenkoog	1 636	39	31	-	9	-
51044	Heide, Stadt	3 197	94	27	-	66	-
51045	Hellschen-Heringsand-Unterschaar	702	19	17	-	3	-
51046	Helse	1 144	24	23	-	1	-
51047	Hemme	1 653	32	31	-	1	-
51048	Hemmingstedt	1 601	22	19	-	3	-
51049	Hennstedt	2 193	120	97	-	23	-
51050	Hillgroven	360	7	7	-	1	-

6. Gewässerflächen nach regionaler Gliederung in Schleswig-Holstein am 31.12.2023

Schl.-Nr.	Land KREISFREIE STADT Kreis Gemeinde	Bodenfläche insgesamt	Darunter				
			Gewässer	davon			
				Fließgewässer	Hafenbecken	Stehendes Gewässer	Meer
Hektar							
51051	Hochdonn	546	48	47	-	0	-
51052	Hövede	294	22	5	-	17	-
51053	Hollingstedt	974	21	19	-	2	-
51054	Immenstedt	309	1	1	-	0	-
51057	Kaiser-Wilhelm-Koog	1 305	18	16	-	2	-
51058	Karolinenkoog	1 755	485	483	-	2	-
51060	Kleve	1 281	83	77	-	7	-
51061	Krempel	482	8	8	-	0	-
51062	Kronprinzenkoog	2 884	47	39	-	8	-
51063	Krumstedt	1 589	20	18	-	3	-
51064	Kuden	1 137	53	29	-	24	-
51065	Lehe	1 863	127	120	-	6	-
51067	Lieth	466	9	6	-	3	-
51068	Linden	1 162	11	8	-	3	-
51069	Lohe-Rickelshof	539	10	7	-	3	-
51071	Lunden	465	12	10	-	2	-
51072	Marne, Stadt	483	6	5	-	1	-
51073	Marnerdeich	131	3	2	-	1	-
51074	Meldorf, Stadt	2 126	171	61	13	98	-
51075	Neuenkirchen	2 514	51	47	-	4	-
51076	Neufeld	1 040	16	15	-	1	-
51077	Neufelderkoog	977	32	21	-	11	-
51078	Nindorf	875	12	5	-	7	-
51079	Norddeich	690	11	10	-	1	-
51080	Norderheistedt	433	6	5	-	1	-
51081	Norderwöhrden	1 847	38	36	-	2	-
51082	Nordhastedt	2 656	95	28	-	67	-
51083	Odderade	1 127	17	8	-	9	-
51084	Oesterdeichstrich	464	10	9	-	1	-
51085	Offenbüttel	1 395	49	39	-	11	-
51086	Osterrade	1 709	32	28	-	4	-
51087	Ostrohe	666	38	10	-	29	-
51088	Pahlen	1 080	53	42	-	11	-
51089	Quickborn	695	2	2	-	0	-
51090	Ramhusen	480	12	12	-	0	-
51092	Rehm-Flehde-Bargen	1 463	38	25	-	13	-
51093	Reinsbüttel	683	22	21	-	1	-
51096	Sankt Annen	1 489	70	69	-	1	-
51097	Sankt Michaelisdonn	2 306	36	16	-	20	-
51098	Sarzbüttel	1 339	51	14	-	37	-
51099	Schafstedt	1 816	48	40	-	8	-
51100	Schalkholz	1 252	12	9	-	4	-
51102	Schlichting	1 250	32	29	-	3	-
51103	Schmedeswurth	591	10	9	-	0	-
51104	Schrum	501	3	2	-	1	-
51105	Schülpl	927	30	26	-	4	-
51107	Stelle-Wittenwurth	1 071	21	20	-	1	-
51108	Strübbel	440	11	10	-	0	-

6. Gewässerflächen nach regionaler Gliederung in Schleswig-Holstein am 31.12.2023

Schl.-Nr.	Land KREISFREIE STADT Kreis Gemeinde	Bodenfläche insgesamt	Darunter				
			Gewässer	davon			
				Fließgewässer	Hafenbecken	Stehendes Gewässer	Meer
Hektar							
51109	Süderdeich	664	17	14	-	2	-
51110	Süderhastedt	1 574	16	13	-	3	-
51113	Wöhrden	2 177	52	46	-	6	-
51114	Tellingstedt	2 110	42	21	-	21	-
51117	Tielenhemme	1 268	68	68	-	0	-
51118	Trennewurth	779	16	15	-	1	-
51119	Volsemehusen	1 678	30	30	-	0	-
51120	Wallen	186	6	6	-	0	-
51121	Warwerort	458	31	21	-	10	-
51122	Weddingstedt	1 789	25	17	-	8	-
51125	Welmbüttel	760	8	3	-	5	-
51126	Wennbüttel	459	17	15	-	2	-
51127	Wesselburen, Stadt	513	9	9	-	0	-
51128	Wesselburener Deichhausen	507	12	11	-	0	-
51129	Wesselburenerkoog	2 189	582	572	-	10	-
51130	Wesseln	376	7	5	-	2	-
51131	Westerborstel	414	4	4	-	1	-
51132	Westerdeichstrich	750	29	14	-	15	-
51133	Wiemerstedt	508	10	10	-	1	-
51134	Windbergen	1 731	20	15	-	6	-
51135	Wolmersdorf	611	13	8	-	5	-
51136	Wrohm	1 145	27	25	-	2	-
51137	Nordermeldorf	3 410	158	109	-	50	-
51138	Tensbüttel-Röst	1 936	34	11	-	23	-
51139	Süderdorf	1 621	22	16	-	6	-
51140	Oesterwurth	1 419	27	26	-	1	-
51141	Süderheistedt	844	11	8	-	3	-
053	Herzogtum Lauenburg	126 306	5 241	1 145	14	4 082	-
53001	Albsfelde	418	1	0	-	1	-
53002	Alt-Mölln	644	15	14	-	1	-
53003	Aumühle	348	5	1	-	3	-
53004	Bäk	430	3	2	-	1	-
53005	Bälau	650	4	3	-	1	-
53006	Basedow	747	17	9	-	9	-
53007	Basthorst	1 082	7	4	-	3	-
53008	Behlendorf	1 025	79	8	-	71	-
53009	Berkenthin	1 034	18	16	-	2	-
53010	Besenthal	1 265	8	4	-	4	-
53011	Bliestorf	1 035	13	3	-	10	-
53012	Börnsen	841	3	2	-	1	-
53013	Borstorf	864	8	5	-	3	-
53014	Breitenfelde	1 254	10	8	-	2	-
53015	Bröthen	1 069	5	4	-	1	-
53016	Brunsmark	429	1	0	-	0	-
53017	Brunstorf	1 376	6	4	-	2	-
53018	Buchholz	293	2	1	-	1	-
53019	Buchhorst	519	9	7	-	2	-
53020	Büchen	1 685	39	23	-	17	-

6. Gewässerflächen nach regionaler Gliederung in Schleswig-Holstein am 31.12.2023

Schl.-Nr.	Land KREISFREIE STADT Kreis Gemeinde	Bodenfläche insgesamt	Darunter				
			Gewässer	davon			
				Fließgewässer	Hafenbecken	Stehendes Gewässer	Meer
				(40000000)	(41000000)	(42000000)	(43000000)
Hektar							
53021	Dahmker	204	1	1	-	0	-
53022	Dalldorf	605	40	20	-	20	-
53023	Dassendorf	794	2	1	-	2	-
53024	Düchelsdorf	301	1	1	-	1	-
53025	Duvensee	1 239	16	14	-	2	-
53026	Einhaus	253	0	0	-	0	-
53027	Elmenhorst	1 299	10	6	-	5	-
53028	Escheburg	891	8	2	-	6	-
53029	Fitzen	911	30	12	-	17	-
53030	Fredeburg	1 009	2	1	-	2	-
53031	Fuhlenhagen	574	3	3	-	1	-
53032	Geesthacht, Stadt	3 325	253	225	13	15	-
53033	Giesensdorf	273	3	0	-	3	-
53034	Göldenitz	506	7	5	-	2	-
53035	Göttin	521	6	6	-	1	-
53036	Grabau	400	3	1	-	2	-
53037	Grambek	1 266	40	12	-	28	-
53038	Grinau	274	2	2	-	0	-
53039	Groß Boden	270	4	2	-	2	-
53040	Groß Disnack	599	4	2	-	2	-
53041	Groß Grönau	490	7	5	-	2	-
53042	Groß Pampau	431	4	3	-	1	-
53043	Groß Sarau	1 708	42	10	-	32	-
53044	Groß Schenkenberg	652	7	3	-	4	-
53045	Grove	528	2	1	-	0	-
53046	Gudow	4 225	120	16	-	104	-
53047	Gülzow	1 707	13	8	-	4	-
53048	Güster	778	147	11	-	136	-
53049	Hamfelde	347	7	2	-	5	-
53050	Hamwarde	667	2	0	-	1	-
53051	Harmsdorf	357	2	1	-	1	-
53052	Havekost	591	2	2	-	1	-
53053	Hohenhorn	693	2	0	-	2	-
53054	Hollenbek	721	3	2	-	1	-
53056	Hornbek	589	9	5	-	4	-
53057	Horst	1 205	22	9	-	13	-
53058	Juliusburg	603	6	4	-	2	-
53059	Kankelau	421	2	2	-	1	-
53060	Kasseburg	789	4	2	-	2	-
53061	Kastorf	690	3	2	-	1	-
53062	Kittlitz	1 773	193	8	-	186	-
53064	Klein Pampau	417	5	3	-	2	-
53066	Klein Zecher	911	6	4	-	2	-
53067	Klempau	1 007	25	9	-	16	-
53068	Klinkrade	740	6	3	-	2	-
53069	Koberg	1 198	12	7	-	4	-
53070	Köthel	152	4	2	-	2	-
53071	Kollow	821	6	4	-	2	-

6. Gewässerflächen nach regionaler Gliederung in Schleswig-Holstein am 31.12.2023

Schl.-Nr.	Land KREISFREIE STADT Kreis Gemeinde	Bodenfläche insgesamt	Darunter				
			Gewässer	davon			
				Fließgewässer	Hafenbecken	Stehendes Gewässer	Meer
Hektar							
53072	Kröppelshagen–Fahrendorf	837	4	1	-	4	-
53073	Krüzen	824	6	4	-	2	-
53074	Krukow	794	4	2	-	2	-
53075	Krummesse	335	6	1	-	5	-
53076	Kuddewörde	735	6	4	-	1	-
53077	Kühsen	728	12	7	-	5	-
53078	Kulpin	607	4	1	-	4	-
53079	Labenz	575	5	2	-	4	-
53080	Langenlehsten	2 337	5	3	-	1	-
53081	Lankau	1 912	82	18	-	64	-
53082	Lanze	904	46	30	-	16	-
53083	Lauenburg/Elbe, Stadt	956	116	112	0	4	-
53084	Lehmrade	1 140	96	2	-	93	-
53085	Linau	966	19	4	-	15	-
53086	Lüchow	461	3	3	-	1	-
53087	Lüttau	1 124	7	6	-	1	-
53088	Mechow	443	5	2	-	3	-
53089	Möhnsen	747	4	3	-	2	-
53090	Mölln, Stadt	2 505	166	18	-	148	-
53091	Mühlenrade	374	3	1	-	2	-
53092	Müssen	1 146	17	4	-	13	-
53093	Mustin	1 188	75	5	-	70	-
53094	Niendorf bei Berkenthin	399	9	6	-	3	-
53095	Niendorf/Stecknitz	841	3	1	-	2	-
53096	Nusse	622	12	5	-	7	-
53097	Panten	1 383	22	6	-	17	-
53098	Pogeez	451	2	2	-	1	-
53099	Poggensee	544	1	1	-	1	-
53100	Ratzeburg, Stadt	3 029	1 546	1	0	1 545	-
53101	Ritzerau	1 111	34	6	-	27	-
53102	Römnitz	515	2	0	-	1	-
53103	Rondeshagen	951	9	7	-	2	-
53104	Roseburg	1 624	19	10	-	8	-
53105	Sachsenwald, Forstgutsbezirk	5 849	33	24	-	9	-
53106	Sahms	594	7	3	-	4	-
53107	Salem	2 510	179	4	-	175	-
53108	Sandesneben	613	3	1	-	1	-
53109	Schiphorst	815	3	2	-	1	-
53110	Schmilau	1 155	18	14	-	4	-
53111	Schnakenbek	1 302	153	153	-	0	-
53112	Schönberg	1 477	13	7	-	6	-
53113	Schretstaken	847	4	3	-	1	-
53114	Schürensöhlen	275	2	2	-	1	-
53115	Schulendorf	1 138	13	5	-	8	-
53116	Schwarzenbek, Stadt	1 165	5	3	-	2	-
53117	Seedorf	2 788	870	5	-	865	-
53118	Siebenbäumen	882	4	3	-	1	-
53119	Siebeneichen	468	7	5	-	2	-

6. Gewässerflächen nach regionaler Gliederung in Schleswig-Holstein am 31.12.2023

Schl.-Nr.	Land KREISFREIE STADT Kreis Gemeinde	Bodenfläche insgesamt	Darunter				
			Gewässer	davon			
				Fließgewässer	Hafenbecken	Stehendes Gewässer	Meer
Hektar							
53120	Sierksrade	400	3	1	-	2	-
53121	Sirksfelde	862	10	4	-	6	-
53122	Steinhorst	1 629	27	5	-	22	-
53123	Sterley	2 139	33	9	-	24	-
53124	Stubben	533	3	2	-	1	-
53125	Talkau	488	2	1	-	1	-
53126	Tramm	674	6	4	-	2	-
53127	Walksfelde	351	1	1	-	0	-
53128	Wangelau	652	6	2	-	3	-
53129	Wentorf bei Hamburg	687	5	3	-	2	-
53130	Wentorf (Amt Sandesneben–Nusse)	499	8	2	-	6	-
53131	Wiershop	515	2	1	-	1	-
53132	Witzeeze	1 046	66	24	-	42	-
53133	Wohltorf	597	7	3	-	3	-
53134	Woltersdorf	790	9	7	-	2	-
53135	Worth	607	4	3	-	1	-
53136	Ziethen	1 117	31	2	-	29	-
054	Nordfriesland	208 356	8 617	4 207	66	4 247	96
54001	Achtrup	2 990	45	36	-	9	-
54002	Ahrenshöft	879	23	16	-	7	-
54003	Ahrenviöl	1 011	9	8	-	1	-
54004	Ahrenviölfeld	729	7	6	-	1	-
54005	Alkersum	907	20	15	-	4	-
54006	Almdorf	570	13	10	-	3	-
54007	Arlewatt	557	19	11	-	8	-
54009	Aventoft	1 447	97	34	-	63	-
54010	Bargum	1 729	50	46	-	4	-
54011	Behrendorf	1 529	16	13	-	4	-
54012	Bohmstedt	1 335	20	18	-	2	-
54013	Bondelum	918	15	10	-	4	-
54014	Bordelum	3 471	66	37	-	29	-
54015	Borgsum	551	10	9	-	1	-
54016	Bosbüll	633	11	9	-	1	-
54017	Braderup	1 335	24	15	-	9	-
54018	Bramstedtlund	1 385	21	17	-	4	-
54019	Bredstedt, Stadt	975	16	11	-	5	-
54020	Breklum	1 007	12	11	-	1	-
54022	Dagebüll	3 692	435	128	3	300	3
54023	Drage	1 633	135	128	-	7	-
54024	Dreisdorf	1 770	17	15	-	3	-
54025	Dunsum	272	10	6	-	4	-
54026	Elisabeth–Sophien–Koog	518	15	13	-	0	2
54027	Eilhöft	782	16	15	-	0	-
54032	Fresendelf	260	8	7	-	1	-
54033	Friedrichstadt, Stadt	402	60	58	2	0	-
54034	Friedrich–Wilhelm–Lübke–Koog	1 349	50	28	-	23	0
54035	Garding, Kirchspiel	1 489	21	20	-	1	-
54036	Garding, Stadt	306	3	2	-	1	-

6. Gewässerflächen nach regionaler Gliederung in Schleswig-Holstein am 31.12.2023

Schl.-Nr.	Land KREISFREIE STADT Kreis Gemeinde	Bodenfläche insgesamt	Darunter				
			Gewässer	davon			
				Fließgewässer	Hafenbecken	Stehendes Gewässer	Meer
				(40000000)	(41000000)	(42000000)	(43000000)
Hektar							
54037	Goldebek	1 018	14	11	-	2	-
54038	Goldelund	1 202	14	13	-	1	-
54039	Gröde	252	27	6	-	3	19
54040	Grothusenkoog	327	8	4	-	4	-
54041	Haselund	1 279	18	17	-	1	-
54042	Hattstedt	701	6	4	-	2	-
54043	Hattstedtermarsch	3 529	836	102	-	730	3
54045	Högel	1 628	29	25	-	4	-
54046	Hörnum (Sylt)	564	6	-	5	-	1
54048	Holm	400	9	8	-	1	-
54050	Hallig Hooge	578	42	37	-	5	0
54052	Horstedt	1 170	11	8	-	3	-
54054	Hude	354	13	10	-	3	-
54055	Humptrup	1 699	87	44	-	43	-
54056	Husum, Stadt	2 580	54	21	22	12	-
54057	Immenstedt	1 461	13	12	-	1	-
54059	Joldelund	1 912	12	12	-	1	-
54061	Kampen (Sylt)	843	15	0	-	2	14
54062	Karlum	1 446	14	10	-	3	-
54063	Katharinenheerd	841	11	11	-	0	-
54065	Klanxbüll	1 063	24	23	-	1	-
54068	Klixbüll	1 744	27	25	-	2	-
54070	Koldenbüttel	2 580	90	89	-	2	-
54071	Kolkerheide	210	0	0	-	-	-
54072	Kotzenbüll	777	17	15	-	2	-
54073	Ladelund	2 409	42	28	-	13	-
54074	Langeneß	1 157	71	51	5	14	0
54075	Langenhorn	4 740	109	84	-	25	-
54076	Leck	2 979	58	42	-	16	-
54077	Lexgaard	524	6	2	-	4	-
54078	List auf Sylt	1 842	7	0	1	1	5
54079	Löwenstedt	1 962	31	17	-	14	-
54080	Lütjenholm	1 071	19	16	-	3	-
54083	Midlum	850	27	14	-	13	-
54084	Mildstedt	871	9	7	-	3	-
54085	Nebel	1 195	0	0	-	0	0
54086	Neukirchen	3 158	197	97	-	100	-
54087	Nieblum	786	5	4	-	2	-
54088	Niebüll, Stadt	3 063	179	50	-	129	-
54089	Norddorf auf Amrum	589	2	1	-	1	-
54090	Norderfriedrichskoog	531	8	8	-	0	-
54091	Nordstrand	5 726	518	116	6	365	31
54092	Norstedt	1 350	8	7	-	1	-
54093	Ockholm	1 864	472	55	1	416	-
54094	Oevenum	1 087	33	20	-	13	-
54095	Oldenswort	4 584	184	180	1	3	-
54096	Oldersbek	1 082	11	9	-	2	-
54097	Olderup	994	9	8	-	1	-

6. Gewässerflächen nach regionaler Gliederung in Schleswig-Holstein am 31.12.2023

Schl.-Nr.	Land KREISFREIE STADT Kreis Gemeinde	Bodenfläche insgesamt	Darunter				
			Gewässer	davon			
				Fließgewässer	Hafenbecken	Stehendes Gewässer	Meer
Hektar							
54098	Oldsum	1 331	42	31	-	11	-
54099	Ostenfeld (Husum)	2 767	39	31	-	8	-
54100	Osterhever	1 850	30	22	-	9	-
54101	Oster-Ohrstedt	1 129	6	5	-	2	-
54103	Pellworm	3 745	80	45	2	33	0
54104	Poppenbüll	1 552	15	13	-	2	0
54105	Ramstedt	542	14	14	-	0	-
54106	Rantrum	1 369	14	11	-	3	-
54108	Reußenköge	4 591	630	141	1	480	9
54109	Risum-Lindholm	3 603	112	79	-	33	-
54110	Rodenäs	1 984	122	37	-	86	-
54113	Sankt Peter-Ording	2 835	73	56	-	17	-
54116	Schwabstedt	1 964	73	63	0	10	-
54118	Schwesing	1 563	7	5	-	2	-
54119	Seeth	1 376	56	53	-	3	-
54120	Simonsberg	1 748	71	18	-	53	-
54121	Sönnebüll	429	3	2	-	1	-
54123	Sollwitt	1 095	10	8	-	2	-
54124	Sprakebüll	1 137	19	16	-	3	-
54125	Stadum	1 974	25	19	-	6	-
54126	Stedesand	1 519	49	38	-	11	-
54128	Struckum	892	28	24	-	4	-
54129	Süderende	259	5	4	-	1	-
54130	Süderhöft	260	19	18	-	1	-
54131	Süderlügum	2 659	45	28	-	17	-
54132	Südermarsch	3 023	84	62	-	22	-
54134	Tating	2 949	63	52	-	12	-
54135	Tetenbüll	3 642	101	55	-	46	-
54136	Tinningstedt	891	12	7	-	5	-
54138	Tönning, Stadt	4 443	785	637	5	143	-
54140	Tümlauer Koog	620	17	17	-	0	0
54141	Uelvesbüll	1 023	16	13	-	3	-
54142	Uphusum	706	21	19	-	1	-
54143	Utersum	526	8	5	-	3	-
54144	Viöl	1 896	26	20	-	5	-
54145	Vollerwiek	462	7	6	-	1	-
54146	Vollstedt	618	7	6	-	1	-
54148	Welt	820	19	13	-	6	-
54149	Wenningstedt-Braderup (Sylt)	616	12	-	-	6	6
54150	Westerhever	1 332	34	20	-	14	-
54152	Wester-Ohrstedt	1 854	19	12	-	7	-
54154	Westre	1 914	30	19	-	11	-
54156	Winnert	1 888	27	16	-	10	-
54157	Wisch	305	5	5	-	0	-
54158	Witsum	159	3	3	-	0	-
54159	Wittbek	1 991	20	16	-	4	-
54160	Wittdün auf Amrum	261	6	-	4	1	0
54161	Witzwort	2 814	62	57	-	5	-

6. Gewässerflächen nach regionaler Gliederung in Schleswig-Holstein am 31.12.2023

Schl.-Nr.	Land KREISFREIE STADT Kreis Gemeinde	Bodenfläche insgesamt	Darunter				
			Gewässer	davon			
				Fließgewässer	Hafenbecken	Stehendes Gewässer	Meer
Hektar							
54162	Wobbenbüll	169	1	0	-	1	-
54163	Wrixum	756	16	11	-	4	-
54164	Wyk auf Föhr, Stadt	808	27	12	9	6	-
54165	Galmsbüll	4 905	111	98	-	13	-
54166	Emmelsbüll–Horsbüll	3 573	128	77	-	51	-
54167	Enge–Sande	2 482	53	36	-	17	-
54168	Sylt	5 731	646	57	1	586	2
055	Ostholstein	139 302	5 457	567	318	3 876	696
55001	Ahrensböök	9 537	102	32	-	69	-
55002	Altenkrempe	3 664	38	21	-	16	-
55004	Bad Schwartau, Stadt	1 839	29	17	-	12	-
55006	Beschendorf	854	14	3	-	11	-
55007	Bosau	6 425	107	18	0	89	-
55010	Dahme	911	19	5	-	5	8
55011	Damlos	924	5	3	-	1	-
55012	Eutin, Stadt	4 138	589	11	-	578	-
55014	Göhl	2 124	18	8	-	10	-
55015	Gremersdorf	4 576	38	12	-	26	0
55016	Grömitz	5 109	74	43	10	12	9
55017	Großenbrode	2 099	114	5	77	24	9
55018	Grube	2 021	30	24	-	6	-
55020	Harmsdorf	1 782	34	7	-	27	-
55021	Heiligenhafen, Stadt	1 832	325	2	9	108	206
55022	Heringsdorf	2 955	18	9	-	10	-
55023	Kabelhorst	579	3	2	-	1	-
55024	Kasseedorf	3 392	139	7	-	131	-
55025	Kellenhusen (Ostsee)	817	4	0	-	1	3
55027	Lensahn	2 770	38	10	-	28	-
55028	Malente	6 907	936	22	-	914	-
55029	Manhagen	963	4	1	-	3	-
55031	Neukirchen	2 860	115	7	99	8	1
55032	Neustadt in Holstein, Stadt	1 973	200	6	49	15	130
55033	Oldenburg in Holstein, Stadt	3 969	84	23	-	61	-
55035	Ratekau	5 962	121	19	-	103	-
55036	Riepsdorf	2 581	27	22	-	6	-
55037	Schashagen	4 146	29	11	-	18	0
55038	Schönwalde am Bungsberg	3 912	52	14	-	38	-
55039	Sierksdorf	1 950	8	1	-	6	0
55040	Stockelsdorf	5 670	45	20	-	24	-
55041	Süsel	7 529	317	27	-	290	-
55042	Timmendorfer Strand	2 013	507	6	3	496	3
55043	Wangels	6 712	121	34	-	88	-
55044	Scharbeutz	5 254	311	21	-	213	76
55046	Fehmarn, Stadt	18 550	842	93	71	429	250
056	Pinneberg	66 425	3 828	3 100	102	432	195
56001	Appen	2 030	42	11	-	30	-

6. Gewässerflächen nach regionaler Gliederung in Schleswig-Holstein am 31.12.2023

Schl.-Nr.	Land KREISFREIE STADT Kreis Gemeinde	Bodenfläche insgesamt	Darunter				
			Gewässer	davon			
				Fließgewässer	Hafenbecken	Stehendes Gewässer	Meer
Hektar							
56002	Barmstedt, Stadt	1 717	24	12	-	12	-
56003	Bevern	804	8	6	-	2	-
56004	Bilsen	620	2	1	-	0	-
56005	Bönningstedt	1 205	13	9	-	4	-
56006	Bokel	1 602	33	16	-	17	-
56008	Bokholt–Hanredder	856	12	6	-	5	-
56009	Borstel–Hohenraden	1 488	14	9	-	5	-
56010	Brande–Hörnerkirchen	1 314	8	7	-	1	-
56011	Bullenkuhlen	393	3	3	-	1	-
56013	Ellerbek	911	16	9	-	8	-
56014	Ellerhoop	1 079	8	4	-	4	-
56015	Elmshorn, Stadt	2 136	36	19	0	17	-
56016	Groß Nordende	564	17	7	-	9	-
56017	Groß Offenseth–Aspern	1 056	10	5	-	5	-
56018	Halstenbek	1 258	19	5	-	14	-
56019	Haselau	1 889	568	554	2	12	-
56020	Haseldorf	1 808	94	83	1	10	-
56021	Hasloh	1 107	6	4	-	2	-
56022	Heede	1 548	15	8	-	7	-
56023	Heidgraben	538	10	2	-	8	-
56024	Heist	996	12	4	-	8	-
56025	Helgoland	421	247	-	52	1	195
56026	Hemdingen	1 641	7	5	-	2	-
56027	Hetlingen	2 410	810	794	1	16	-
56028	Holm	1 605	19	11	-	8	-
56029	Klein Nordende	1 079	17	5	-	12	-
56030	Klein Offenseth–Sparrieshoop	1 692	31	12	-	19	-
56031	Kölln–Reisiek	677	11	7	-	3	-
56032	Kummerfeld	650	8	3	-	5	-
56033	Seester	1 157	40	37	0	3	-
56034	Langeln	1 028	10	6	-	4	-
56035	Lutzhorn	2 172	19	11	-	9	-
56036	Moorrege	1 076	32	22	0	10	-
56037	Neuendeich	854	33	21	-	12	-
56038	Osterhorn	638	7	7	-	0	-
56039	Pinneberg, Stadt	2 154	35	14	-	20	-
56040	Prisdorf	523	12	5	-	6	-
56041	Quickborn, Stadt	4 316	41	16	-	25	-
56042	Raa–Besenbek	1 299	30	30	-	0	-
56043	Rellingen	1 318	16	8	-	7	-
56044	Schenefeld, Stadt	999	11	4	-	7	-
56045	Seestermühe	2 336	683	641	4	38	-
56046	Seeth–Ekholt	689	8	5	-	3	-
56047	Tangstedt	1 252	15	8	-	7	-
56048	Tornesch, Stadt	2 061	21	12	-	9	-
56049	Uetersen, Stadt	1 143	21	13	2	6	-
56050	Wedel, Stadt	3 381	663	607	39	17	-
56051	Westerhorn	937	12	12	-	0	-

6. Gewässerflächen nach regionaler Gliederung in Schleswig-Holstein am 31.12.2023

Schl.-Nr.	Land KREISFREIE STADT Kreis Gemeinde	Bodenfläche insgesamt	Darunter				
			Gewässer	davon			
				Fließgewässer	Hafenbecken	Stehendes Gewässer	Meer
Hektar							
057	Plön	108 356	10 738	410	63	10 202	64
57001	Ascheberg (Holstein)	2 094	600	3	-	597	-
57002	Barmissen	515	1	0	-	0	-
57003	Barsbek	873	14	7	-	7	-
57004	Behrensdorf (Ostsee)	2 091	433	8	0	423	0
57005	Belau	1 489	160	3	-	158	-
57006	Bendfeld	441	1	1	-	1	-
57007	Blekendorf	3 835	119	20	-	98	-
57008	Bönebüttel	2 040	16	15	-	1	-
57009	Bösdorf	2 109	163	2	-	161	-
57010	Boksee	552	2	1	-	1	-
57011	Bothkamp	1 388	144	4	-	140	-
57012	Brodersdorf	363	4	1	-	2	-
57013	Dannau	912	5	1	-	4	-
57015	Dersau	750	4	1	-	3	-
57016	Dobersdorf	2 191	354	10	-	345	-
57017	Dörnick	430	2	1	-	1	-
57018	Fahren	360	0	0	-	0	-
57020	Fiefbergen	580	2	1	-	1	-
57021	Giekau	3 281	680	9	-	671	-
57022	Grebin	2 414	240	7	-	233	-
57023	Großbarkau	293	1	0	-	1	-
57024	Großharrie	1 317	10	9	-	1	-
57025	Heikendorf	1 472	16	3	4	7	2
57026	Helmstorf	1 273	12	6	-	6	-
57027	Högsdorf	1 093	9	6	-	2	-
57028	Höhndorf	563	2	1	-	1	-
57029	Hohenfelde	1 054	13	4	-	5	4
57030	Hohwacht (Ostsee)	875	100	6	2	92	-
57031	Honigsee	1 127	10	3	-	7	-
57032	Kalübbe	1 180	8	4	-	4	-
57033	Kirchbarkau	216	44	0	-	43	-
57034	Kirchnüchel	1 009	8	3	-	5	-
57035	Klamp	972	5	3	-	2	-
57037	Klein Barkau	419	2	1	-	1	-
57038	Kletkamp	1 152	69	4	-	65	-
57039	Köhn	1 315	5	4	-	1	-
57040	Krokau	445	1	1	-	0	-
57041	Krummbek	548	5	3	-	2	-
57042	Kühren	1 681	132	10	-	122	-
57043	Laboe	523	35	1	12	1	21
57044	Lammershagen	2 604	1 091	3	-	1 089	-
57045	Lebrade	1 859	216	3	-	213	-
57046	Lehmkuhlen	3 138	38	10	-	27	-
57047	Löptin	907	22	8	-	14	-
57048	Lütjenburg, Stadt	615	5	1	-	4	-
57049	Lutterbek	323	3	2	-	1	-
57050	Martensrade	1 954	224	3	-	221	-

6. Gewässerflächen nach regionaler Gliederung in Schleswig-Holstein am 31.12.2023

Schl.-Nr.	Land KREISFREIE STADT Kreis Gemeinde	Bodenfläche insgesamt	Darunter				
			Gewässer	davon			
				Fließgewässer	Hafenbecken	Stehendes Gewässer	Meer
Hektar							
57051	Mönkeberg	278	5	0	2	4	0
57052	Mucheln	1 428	59	4	-	54	-
57053	Nehmten	2 203	564	3	-	561	-
57054	Nettelsee	647	17	3	-	15	-
57055	Panker	2 280	41	6	-	20	15
57056	Passade	432	147	0	-	147	-
57057	Plön, Stadt	3 598	2 789	3	0	2 786	-
57058	Pohnsdorf	2 462	331	12	-	319	-
57059	Postfeld	833	14	3	-	11	-
57060	Prasdorf	477	1	1	-	0	-
57062	Preetz, Stadt	1 440	219	8	-	211	-
57063	Probsteierhagen	1 495	82	5	-	77	-
57065	Rantzau	1 691	29	7	-	22	-
57066	Rastorf	2 001	40	17	-	23	-
57067	Rathjensdorf	1 258	184	3	-	181	-
57068	Rendswühren	1 975	17	13	-	4	-
57069	Ruhwinkel	1 313	19	2	-	17	-
57070	Schellhorn	1 045	76	2	-	74	-
57071	Schillsdorf	2 673	28	8	-	20	-
57072	Schlesen	800	5	2	-	3	-
57073	Schönberg (Holstein)	1 163	19	11	-	8	-
57074	Schönkirchen	1 596	28	9	-	19	-
57076	Schwartbuck	1 315	19	4	-	15	1
57077	Selent	426	2	1	-	1	-
57078	Stakendorf	797	11	9	-	3	-
57079	Stein	381	9	3	5	1	-
57080	Stolpe	2 321	178	9	-	169	-
57081	Stoltenberg	778	130	3	-	127	-
57082	Tröndel	758	6	2	-	4	-
57083	Tasdorf	510	3	2	-	0	-
57084	Wahlstorf	1 483	192	10	-	182	-
57085	Wankendorf	1 334	7	4	-	3	-
57086	Warnau	398	1	1	-	0	-
57087	Wendtorf	511	77	5	39	12	21
57088	Wisch	918	18	15	-	3	-
57089	Wittmoldt	571	19	1	-	18	-
57090	Fargau-Pratjau	2 353	290	9	-	281	-
57091	Schwentental, Stadt	1 781	31	12	-	18	-
058	Rendsburg-Eckernförde	218 979	9 578	2 761	80	4 853	1 884
58001	Achterwehr	1 566	429	5	-	424	-
58003	Alt Duvenstedt	2 042	26	14	-	12	-
58004	Altenhof	1 213	52	5	-	32	14
58005	Altenholz	1 904	35	27	-	8	-
58007	Arpsdorf	1 210	15	13	-	3	-
58008	Ascheffel	1 039	4	1	-	3	-
58009	Aukrug	4 990	109	53	-	57	-
58010	Bargstall	462	11	10	-	1	-
58011	Bargstedt	2 535	22	18	-	4	-

6. Gewässerflächen nach regionaler Gliederung in Schleswig-Holstein am 31.12.2023

Schl.-Nr.	Land KREISFREIE STADT Kreis Gemeinde	Bodenfläche insgesamt	Darunter				
			Gewässer	davon			
				Fließgewässer	Hafenbecken	Stehendes Gewässer	Meer
Hektar							
58012	Barkelsby	1 786	92	4	-	89	-
58013	Beldorf	1 196	65	54	-	11	-
58014	Bendorf	2 047	30	13	-	17	-
58015	Beringstedt	1 429	35	14	-	21	-
58016	Bissee	927	5	2	-	3	-
58018	Blumenthal	780	14	2	-	12	-
58019	Bönnhusen	529	3	2	-	1	-
58021	Bokel	1 527	20	19	-	2	-
58022	Bordesholm	1 017	74	2	-	72	-
58023	Borgdorf-Seedorf	663	53	2	-	51	-
58024	Borgstedt	915	38	36	-	2	-
58025	Bornholt	1 093	113	97	-	16	-
58026	Bovenau	2 624	105	98	-	7	-
58027	Brammer	1 366	13	12	-	1	-
58028	Bredenbek	1 243	7	3	-	4	-
58029	Breiholz	1 851	145	143	-	3	-
58030	Brekendorf	2 047	17	6	-	11	-
58031	Brinjahe	466	6	4	-	2	-
58032	Brodersby	979	29	2	-	26	-
58033	Brügge	785	5	3	-	2	-
58034	Büdelsdorf, Stadt	648	66	50	16	0	-
58035	Bünsdorf	1 324	81	73	-	8	-
58036	Christiansholm	842	9	9	-	0	-
58037	Dänischenhagen	1 571	13	7	-	6	-
58038	Dätgen	1 062	4	3	-	1	-
58039	Damendorf	748	15	7	-	8	-
58040	Damp	1 381	20	7	7	6	-
58042	Dörphof	1 502	99	9	-	90	-
58043	Eckernförde, Stadt	2 158	741	2	28	413	298
58044	Ehndorf	1 468	39	23	-	16	-
58045	Eisendorf	550	5	2	-	2	-
58046	Ellerdorf	1 020	12	10	-	2	-
58047	Elsdorf-Westermühlen	2 748	41	30	-	10	-
58048	Embühren	745	6	4	-	2	-
58049	Emkendorf	3 896	209	34	-	174	-
58050	Felde	1 388	14	1	-	12	-
58051	Felm	1 533	8	5	-	4	-
58052	Fleckeby	1 231	65	12	1	11	41
58053	Flintbek	1 757	16	11	-	4	-
58054	Fockbek	2 665	54	7	-	47	-
58055	Friedrichsgraben	538	27	27	-	0	-
58056	Friedrichsholm	713	16	8	-	7	-
58057	Gammelby	834	9	4	-	4	-
58058	Gettorf	935	5	1	-	4	-
58059	Gnutz	2 293	26	22	-	4	-
58061	Gokels	1 064	14	4	-	10	-
58062	Grauel	574	8	6	-	3	-
58063	Grevenkrug	415	10	3	-	7	-

6. Gewässerflächen nach regionaler Gliederung in Schleswig-Holstein am 31.12.2023

Schl.-Nr.	Land KREISFREIE STADT Kreis Gemeinde	Bodenfläche insgesamt	Darunter				
			Gewässer	davon			
				Fließgewässer	Hafenbecken	Stehendes Gewässer	Meer
				(40000000)	(41000000)	(42000000)	(43000000)
Hektar							
58064	Groß Buchwald	896	7	6	-	2	-
58065	Groß Vollstedt	902	8	5	-	3	-
58066	Groß Wittensee	2 360	1 008	5	-	1 004	-
58067	Güby	1 190	200	1	-	7	192
58068	Haale	1 303	42	22	-	19	-
58069	Haby	579	2	1	-	1	-
58070	Hamdorf	3 059	97	91	-	6	-
58071	Hamweddel	967	14	7	-	7	-
58072	Hanerau-Hademarschen	1 450	26	13	-	12	-
58073	Haßmoor	1 031	4	2	-	2	-
58074	Heinkenborstel	755	7	6	-	1	-
58075	Hörsten	883	69	64	-	5	-
58076	Hoffeld	662	6	2	-	4	-
58077	Hohenwestedt	1 818	66	17	-	49	-
58078	Hohn	3 195	122	38	-	84	-
58080	Holtsee	2 172	13	6	-	8	-
58081	Holzbunge	519	3	1	-	2	-
58082	Holzdorf	1 735	20	5	-	15	-
58083	Hütten	691	6	5	-	1	-
58084	Hummelfeld	797	5	4	-	1	-
58085	Jahrsdorf	887	5	5	-	1	-
58086	Jevenstedt	4 555	66	45	-	21	-
58087	Karby	209	2	1	-	1	-
58088	Klein Wittensee	430	3	1	-	2	-
58089	Königshügel	626	12	12	-	0	-
58090	Kosel	3 000	682	10	-	88	585
58091	Krogaspe	1 182	28	8	-	20	-
58092	Kronshagen	534	8	3	-	5	-
58093	Krummwisch	1 391	66	49	-	17	-
58094	Langwedel	2 422	157	8	-	149	-
58096	Lindau	2 518	30	23	-	7	-
58097	Lohe-Föhrden	1 603	18	14	-	4	-
58098	Loop	835	20	4	-	16	-
58099	Loose	1 312	8	5	-	3	-
58100	Lütjenwestedt	2 232	91	34	-	57	-
58101	Luhnstedt	1 534	11	9	-	2	-
58102	Goosefeld	963	30	2	-	28	-
58103	Meezen	876	35	7	-	28	-
58104	Melsdorf	589	4	1	-	3	-
58105	Mielkendorf	778	45	11	-	34	-
58106	Mörel	869	8	6	-	2	-
58107	Molfsee	718	53	5	-	49	-
58108	Mühbrook	530	66	1	-	65	-
58109	Negenharrie	1 244	8	6	-	2	-
58110	Neudorf-Bornstein	1 417	6	3	-	3	-
58111	Neu Duvenstedt	571	3	1	-	2	-
58112	Neuwittenbek	1 312	70	64	-	6	-
58113	Nienborstel	1 648	8	3	-	5	-

6. Gewässerflächen nach regionaler Gliederung in Schleswig-Holstein am 31.12.2023

Schl.-Nr.	Land KREISFREIE STADT Kreis Gemeinde	Bodenfläche insgesamt	Darunter				
			Gewässer	davon			
				Fließgewässer	Hafenbecken	Stehendes Gewässer	Meer
Hektar							
58115	Nindorf	1 403	9	2	-	6	-
58116	Noer	1 389	4	2	-	2	-
58117	Nortorf, Stadt	1 277	7	5	-	2	-
58118	Nübbel	1 405	31	28	-	3	-
58119	Oldenbüttel	797	74	73	-	1	-
58120	Oldenhütten	433	3	3	-	1	-
58121	Osdorf	1 987	13	8	-	5	-
58122	Ostenfeld (Rendsburg)	727	4	2	-	3	-
58123	Osterby	984	10	8	-	3	-
58124	Osterrönfeld	1 789	49	44	-	4	-
58125	Osterstedt	1 095	18	15	-	3	-
58126	Ottendorf	355	9	9	-	0	-
58127	Owschlag	3 931	78	37	-	41	-
58128	Padenstedt	1 460	53	15	-	38	-
58129	Prinzenmoor	560	16	15	-	1	-
58130	Quarnbek	1 618	84	42	-	42	-
58131	Rade b. Hohenwestedt	321	9	6	-	3	-
58132	Rade b. Rendsburg	652	77	77	-	0	-
58133	Reesdorf	307	2	2	-	-	-
58134	Remmels	949	8	4	-	4	-
58135	Rendsburg, Stadt	2 375	129	95	28	7	-
58136	Rickert	552	4	3	-	1	-
58137	Rieseby	3 885	309	11	-	13	284
58138	Rodenbek	709	26	4	-	22	-
58139	Rumohr	860	4	2	-	2	-
58140	Schacht-Audorf	652	81	79	-	2	-
58141	Schierensee	918	80	2	-	78	-
58142	Schinkel	1 021	28	23	-	5	-
58143	Schmalstede	481	26	3	-	23	-
58144	Schönbek	613	3	2	-	1	-
58145	Schönhorst	355	7	1	-	6	-
58146	Schülldorf	1 299	48	13	-	35	-
58147	Schülp b. Nortorf	985	12	10	-	2	-
58148	Schülp b. Rendsburg	1 072	119	118	-	0	-
58150	Schwedeneck	2 855	15	3	-	8	4
58151	Seefeld	677	11	4	-	7	-
58152	Sehestedt	1 525	61	60	-	1	-
58153	Sören	650	4	2	-	2	-
58154	Sophienhamm	592	6	5	-	1	-
58155	Stafstedt	1 183	14	9	-	5	-
58156	Steenfeld	1 161	68	53	-	15	-
58157	Strande	1 373	24	3	1	20	-
58158	Tackesdorf	765	45	45	-	0	-
58159	Tappendorf	669	7	3	-	3	-
58160	Techelsdorf	434	3	3	-	1	-
58161	Thaden	1 198	8	3	-	5	-
58162	Thumby	2 739	305	3	-	4	298
58163	Timmaspe	1 536	15	14	-	2	-

6. Gewässerflächen nach regionaler Gliederung in Schleswig-Holstein am 31.12.2023

Schl.-Nr.	Land KREISFREIE STADT Kreis Gemeinde	Bodenfläche insgesamt	Darunter				
			Gewässer	davon			
				Fließgewässer	Hafenbecken	Stehendes Gewässer	Meer
				(40000000)	(41000000)	(42000000)	(43000000)
Hektar							
58164	Todenbüttel	1 178	26	16	-	9	-
58165	Tüttendorf	1 774	13	6	-	8	-
58166	Waabs	3 326	77	6	-	63	8
58167	Wapelfeld	811	11	6	-	5	-
58168	Warder	871	135	5	-	130	-
58169	Wasbek	2 349	32	21	-	12	-
58170	Wattenbek	605	3	2	-	0	-
58171	Westensee	3 692	435	7	-	428	-
58172	Westerrönfeld	774	35	27	-	7	-
58173	Windeby	1 477	7	3	-	4	-
58174	Winnemark	958	160	1	-	1	158
58175	Ahlefeld-Bistensee	1 004	155	4	-	150	-
059	Schleswig-Flensburg	207 128	11 622	1 836	118	1 756	7 912
59001	Alt Bennebek	1 409	16	16	-	0	-
59002	Arnis, Stadt	45	16	0	-	-	16
59005	Bergenhusen	1 822	47	44	-	2	-
59006	Böel	1 366	12	10	-	2	-
59008	Böklund	788	10	6	-	4	-
59009	Börm	1 871	34	31	-	3	-
59010	Bollingstedt	2 705	58	27	-	30	-
59012	Borgwedel	995	227	1	2	1	224
59018	Busdorf	535	28	2	0	26	1
59019	Danneverk	1 666	5	3	-	2	-
59020	Dörpstedt	1 661	31	26	-	5	-
59023	Ellingstedt	2 149	11	9	-	3	-
59024	Erfde	3 396	140	129	-	11	-
59026	Fahrdorf	1 200	264	2	0	102	160
59032	Geltorf	808	3	2	-	1	-
59034	Grödersby	665	177	2	-	3	172
59035	Groß Rheide	1 537	15	12	-	3	-
59037	Havetoft	1 453	30	13	-	18	-
59039	Hollingstedt	1 751	50	42	-	8	-
59041	Hüsby	968	4	4	-	0	-
59042	Idstedt	1 335	68	4	-	64	-
59043	Jagel	1 189	34	6	-	28	-
59044	Jübek	1 558	25	13	-	11	-
59045	Kappeln, Stadt	4 333	807	11	75	9	712
59049	Klappholz	822	4	1	-	3	-
59050	Klein Bennebek	2 563	23	22	-	1	-
59051	Klein Rheide	1 282	4	4	-	0	-
59053	Kropp	3 194	10	8	-	2	-
59055	Loit	669	6	6	-	1	-
59056	Lottorf	578	6	6	-	0	-
59057	Lürschau	1 651	121	5	-	116	-
59058	Meggerdorf	2 411	89	86	-	3	-
59060	Mohrkirch	1 442	15	8	-	7	-
59062	Neuberend	442	4	2	-	3	-
59063	Norderbrarup	398	5	3	-	3	-

6. Gewässerflächen nach regionaler Gliederung in Schleswig-Holstein am 31.12.2023

Schl.-Nr.	Land KREISFREIE STADT Kreis Gemeinde	Bodenfläche insgesamt	Darunter				
			Gewässer	davon			
				Fließgewässer	Hafenbecken	Stehendes Gewässer	Meer
Hektar							
59065	Nottfeld	318	3	2	-	1	-
59067	Oersberg	709	5	1	-	4	-
59068	Rabenkirchen–Faulück	1 421	99	95	-	3	-
59070	Rügge	601	5	2	-	3	-
59072	Saustrup	814	7	5	-	2	-
59073	Schaalby	2 500	381	13	-	10	359
59074	Scheggerott	632	8	3	-	5	-
59075	Schleswig, Stadt	2 430	484	7	7	49	421
59076	Schnarup–Thumby	1 073	5	4	-	1	-
59077	Schuby	2 394	18	5	-	13	-
59078	Selk	1 007	66	2	-	64	-
59079	Silberstedt	3 791	48	42	-	6	-
59080	Steinfeld	873	3	3	-	1	-
59081	Stolk	1 454	12	6	-	6	-
59082	Struxdorf	1 340	14	8	-	7	-
59083	Süderbrarup	2 006	32	16	-	17	-
59084	Süderfahnenstedt	915	150	5	-	146	-
59086	Taarstedt	1 369	8	7	-	1	-
59087	Tetenhusen	2 319	29	27	-	2	-
59088	Tielen	1 334	72	71	-	1	-
59090	Tolk	1 044	7	2	-	5	-
59092	Treia	2 172	32	26	-	6	-
59093	Uelsby	1 059	10	6	-	3	-
59094	Ulsnis	1 981	363	2	-	2	359
59095	Wagersrott	563	6	1	-	5	-
59096	Wohlde	1 443	31	29	-	2	-
59097	Twedt	1 252	14	12	-	1	-
59098	Nübel	1 834	17	2	-	15	-
59102	Ahneby	380	1	0	-	1	-
59103	Ausacker	913	9	5	-	3	-
59105	Böxlund	440	4	4	-	0	-
59106	Dollerup	1 308	10	8	-	2	-
59107	Eggebek	1 668	14	12	-	2	-
59109	Esgrus	1 807	9	4	-	5	-
59112	Gelting	2 002	77	10	9	58	-
59113	Glücksburg (Ostsee), Stadt	3 968	2 157	8	10	123	2 016
59115	Großenwiehe	3 020	33	27	-	6	-
59116	Großsolt	2 507	30	16	-	13	-
59118	Grundhof	1 157	5	2	-	3	-
59120	Harrislee	1 892	101	5	-	30	66
59121	Hasselberg	1 131	9	4	-	4	1
59123	Hörup	1 815	28	25	-	3	-
59124	Holt	1 342	25	22	-	3	-
59126	Hürup	2 807	30	12	-	18	-
59127	Husby	1 931	15	8	-	7	-
59128	Janneby	1 449	13	13	-	1	-
59129	Jardelund	1 663	19	17	-	2	-
59131	Jerrishoe	1 600	12	10	-	2	-

6. Gewässerflächen nach regionaler Gliederung in Schleswig-Holstein am 31.12.2023

Schl.-Nr.	Land KREISFREIE STADT Kreis Gemeinde	Bodenfläche insgesamt	Darunter				
			Gewässer	davon			
				Fließgewässer	Hafenbecken	Stehendes Gewässer	Meer
Hektar							
59132	Jörl	1 969	17	14	-	2	-
59136	Kronsgaard	592	4	1	-	1	1
59137	Langballig	1 541	437	5	2	6	424
59138	Langstedt	1 317	17	15	-	2	-
59142	Maasholm	842	348	5	8	3	331
59143	Medelby	975	12	8	-	3	-
59144	Meyn	1 240	13	10	-	2	-
59145	Munkbrarup	1 327	385	4	-	4	377
59147	Nieby	807	52	6	-	40	7
59148	Niesgrau	989	17	9	5	2	1
59149	Nordhackstedt	1 247	17	13	-	4	-
59151	Osterby	1 235	15	12	-	3	-
59152	Pommerby	555	5	1	-	1	3
59154	Rabel	884	185	3	-	2	180
59155	Rabenholz	580	1	1	-	0	-
59157	Ringsberg	525	1	0	-	1	-
59158	Schafflund	1 909	25	20	-	5	-
59159	Sieverstedt	3 101	37	22	-	15	-
59161	Sörup	4 432	141	22	-	119	-
59162	Sollerup	1 298	20	16	-	4	-
59163	Stangheck	1 000	7	3	-	4	-
59164	Steinberg	1 629	336	3	-	3	330
59167	Sterup	1 715	14	9	-	6	-
59168	Stoltebüll	1 640	7	3	-	3	-
59169	Süderhackstedt	1 015	8	7	-	1	-
59171	Tarp	1 636	16	11	-	6	-
59173	Wallsbüll	1 323	12	11	-	1	-
59174	Wanderup	2 864	83	25	-	59	-
59176	Wees	1 274	10	3	-	7	-
59177	Weesby	2 144	26	24	-	2	-
59178	Westerholz	1 471	835	2	-	2	831
59179	Lindewitt	5 328	72	60	-	12	-
59182	Freienwill	1 530	19	7	-	11	-
59183	Handewitt	7 772	197	43	-	154	-
59184	Oeversee	3 627	102	21	-	81	-
59185	Mittelangeln	4 496	52	29	-	23	-
59186	Steinbergkirche	3 572	328	13	-	8	307
59187	Boren	3 015	408	8	-	8	392
59188	Stapel	3 267	184	181	-	3	-
59189	Brodersby-Goltoft	1 345	226	2	-	2	222
060	Segeberg	134 447	2 510	602	-	1 907	-
60002	Alveslohe	2 156	11	7	-	5	-
60003	Armstedt	892	6	5	-	1	-
60004	Bad Bramstedt, Stadt	2 414	33	21	-	13	-
60005	Bad Segeberg, Stadt	1 887	222	9	-	212	-
60006	Bahrenhof	571	2	1	-	1	-
60007	Bark	2 043	13	9	-	4	-
60008	Bebensee	668	6	5	-	1	-

6. Gewässerflächen nach regionaler Gliederung in Schleswig-Holstein am 31.12.2023

Schl.-Nr.	Land KREISFREIE STADT Kreis Gemeinde	Bodenfläche insgesamt	Darunter				
			Gewässer	davon			
				Fließgewässer	Hafenbecken	Stehendes Gewässer	Meer
				(40000000)	(41000000)	(42000000)	(43000000)
Hektar							
60009	Bimöhlen	1 724	16	14	-	2	-
60010	Blunk	1 069	18	4	-	15	-
60011	Boostedt	2 711	7	6	-	1	-
60012	Bornhöved	1 412	173	1	-	172	-
60013	Borstel	512	3	2	-	1	-
60014	Buchholz, Forstgutsbezirk	4 091	4	1	-	2	-
60015	Bühnsdorf	415	2	1	-	1	-
60016	Daldorf	1 516	7	3	-	4	-
60017	Damsdorf	774	3	0	-	3	-
60018	Dreggers	279	3	2	-	0	-
60019	Ellerau	709	11	4	-	7	-
60020	Fahrenkrug	621	8	2	-	6	-
60021	Föhrden–Barl	923	9	8	-	1	-
60022	Fredesdorf	589	7	5	-	2	-
60023	Fuhlendorf	649	4	3	-	1	-
60024	Geschendorf	570	2	1	-	1	-
60025	Glasau	1 883	11	9	-	2	-
60026	Gönnebek	1 486	7	6	-	1	-
60027	Großenaspe	4 562	48	27	-	20	-
60028	Groß Kummerfeld	3 019	23	14	-	9	-
60029	Groß Niendorf	1 068	9	5	-	4	-
60030	Groß Rönnau	638	7	6	-	0	-
60031	Hagen	820	5	4	-	1	-
60033	Hardebek	1 001	11	10	-	1	-
60034	Hartenholm	1 538	14	10	-	3	-
60035	Hasenkrug	520	5	5	-	0	-
60036	Hasenmoor	1 776	12	4	-	7	-
60037	Heidmoor	1 824	17	6	-	11	-
60038	Heidmühlen	1 783	18	14	-	4	-
60039	Henstedt–Ulzburg	3 946	40	10	-	30	-
60040	Hitzhusen	793	18	5	-	13	-
60041	Högersdorf	495	6	4	-	2	-
60042	Hüttblek	275	3	2	-	1	-
60043	Itzstedt	713	19	2	-	16	-
60044	Kaltenkirchen, Stadt	2 311	30	6	-	23	-
60045	Kattendorf	984	6	3	-	3	-
60046	Kayhude	525	2	2	-	0	-
60047	Kisdorf	2 451	14	4	-	10	-
60048	Klein Gladebrügge	467	7	3	-	4	-
60049	Klein Rönnau	453	31	3	-	28	-
60050	Krems II	1 125	59	1	-	57	-
60051	Kükels	845	28	5	-	23	-
60052	Latendorf	1 794	11	10	-	1	-
60053	Leezen	1 498	13	6	-	6	-
60054	Lentföhrden	2 008	21	9	-	12	-
60056	Mönkloh	1 252	6	4	-	2	-
60057	Mözen	772	131	1	-	130	-
60058	Nahe	1 037	8	5	-	3	-

6. Gewässerflächen nach regionaler Gliederung in Schleswig-Holstein am 31.12.2023

Schl.-Nr.	Land KREISFREIE STADT Kreis Gemeinde	Bodenfläche insgesamt	Darunter				
			Gewässer	davon			
				Fließgewässer	Hafenbecken	Stehendes Gewässer	Meer
Hektar							
60059	Negernbötel	1 697	13	5	-	9	-
60060	Nehms	1 532	74	4	-	69	-
60061	Neuengörs	1 340	12	5	-	6	-
60062	Neversdorf	722	90	2	-	88	-
60063	Norderstedt, Stadt	5 810	68	25	-	43	-
60064	Nützen	2 162	16	8	-	8	-
60065	Oering	909	4	2	-	3	-
60066	Oersdorf	665	6	2	-	5	-
60067	Pronstorf	3 631	102	11	-	91	-
60068	Rickling	3 894	23	21	-	2	-
60069	Rohlstorf	1 968	143	9	-	134	-
60070	Schackendorf	785	8	4	-	4	-
60071	Schieren	636	3	2	-	1	-
60072	Schmalensee	868	1	1	-	1	-
60073	Schmalfeld	1 933	36	20	-	15	-
60074	Schwissel	444	4	3	-	0	-
60075	Seedorf	4 893	186	27	-	159	-
60076	Seth	1 055	3	3	-	0	-
60077	Sievershütten	708	5	4	-	1	-
60079	Stipsdorf	351	4	1	-	3	-
60080	Stocksee	1 138	141	0	-	141	-
60081	Strukdorf	730	2	1	-	1	-
60082	Struvenhütten	1 288	25	19	-	6	-
60084	Stuvenborn	798	8	7	-	0	-
60085	Sülfeld	2 605	34	9	-	24	-
60086	Tarbek	1 002	1	0	-	1	-
60087	Tensfeld	765	23	1	-	22	-
60088	Todesfelde	1 725	20	14	-	6	-
60089	Trappenkamp	345	2	-	-	2	-
60090	Travenhorst	856	8	6	-	2	-
60091	Traventhal	537	6	5	-	1	-
60092	Wahlstedt, Stadt	1 575	21	7	-	14	-
60093	Wakendorf I	534	8	5	-	3	-
60094	Wakendorf II	1 280	9	8	-	1	-
60095	Weddelbrook	1 406	13	6	-	7	-
60096	Weede	1 641	16	7	-	9	-
60097	Wensin	2 017	136	5	-	131	-
60098	Westerrade	562	4	3	-	0	-
60099	Wiemersdorf	1 755	20	15	-	4	-
60100	Winsen	408	2	1	-	1	-
60101	Wittenborn	619	4	0	-	3	-
061	Steinburg	105 570	6 063	5 583	12	468	-
61001	Aasbüttel	451	7	1	-	6	-
61002	Aebtissinwisch	304	7	7	-	0	-
61003	Agethorst	610	20	3	-	17	-
61004	Altenmoor	612	7	7	-	-	-
61005	Auufer	512	12	12	-	-	-
61006	Bahrenfleth	1 476	61	60	-	0	-

6. Gewässerflächen nach regionaler Gliederung in Schleswig-Holstein am 31.12.2023

Schl.-Nr.	Land KREISFREIE STADT Kreis Gemeinde	Bodenfläche insgesamt	Darunter				
			Gewässer	davon			
				Fließgewässer	Hafenbecken	Stehendes Gewässer	Meer
				(40000000)	(41000000)	(42000000)	(43000000)
Hektar							
61007	Beidenfleth	1 360	63	61	-	2	-
61008	Bekdorf	170	3	3	-	-	-
61010	Bekmünde	290	14	12	-	2	-
61011	Besdorf	737	4	3	-	1	-
61012	Blomesche Wildnis	691	8	8	-	0	-
61013	Bokelrehm	269	3	0	-	2	-
61014	Bokhorst	587	4	2	-	2	-
61015	Borsfleth	1 520	247	246	-	1	-
61016	Breitenberg	290	14	14	-	-	-
61017	Breitenburg	1 047	28	27	-	2	-
61018	Brokdorf	1 979	659	654	-	5	-
61019	Brokstedt	1 262	14	13	-	1	-
61020	Büttel	1 108	240	238	-	2	-
61021	Christinenthal	337	15	4	-	11	-
61022	Dägeling	753	21	3	-	18	-
61023	Dammfleth	1 610	21	20	-	1	-
61024	Drage	1 356	9	8	-	1	-
61025	Ecklak	1 560	33	31	-	1	-
61026	Elskop	734	9	9	-	0	-
61027	Engelbrechtsche Wildnis	513	15	15	-	0	-
61028	Fitzbek	1 024	15	11	-	3	-
61029	Glückstadt, Stadt	2 275	1 227	1 203	7	17	-
61030	Grevenkop	964	14	14	-	1	-
61031	Gribbohm	1 323	30	25	-	5	-
61033	Hadenfeld	235	3	2	-	0	-
61034	Heiligenstedten	897	47	33	-	14	-
61035	Heiligenstedtenerkamp	85	0	0	-	0	-
61036	Hennstedt	1 033	11	3	-	8	-
61037	Herzhorn	1 243	24	23	-	0	-
61038	Hingstheide	383	2	2	-	-	-
61039	Hodorf	749	48	48	-	1	-
61040	Hohenaspe	1 408	14	7	-	8	-
61041	Hohenfelde	1 795	45	29	-	16	-
61042	Hohenlockstedt	4 560	60	18	-	43	-
61043	Holstenniendorf	1 209	71	67	-	4	-
61044	Horst (Holstein)	2 906	34	28	-	7	-
61045	Huje	554	5	5	-	1	-
61046	Itzehoe, Stadt	2 854	71	37	-	34	-
61047	Kaaks	856	8	6	-	2	-
61048	Kaisborstel	297	2	1	-	1	-
61049	Kellinghusen, Stadt	1 881	48	33	-	15	-
61050	Kiebitzreihe	870	11	7	-	4	-
61052	Kleve	557	7	5	-	2	-
61053	Kollmoor	333	16	16	-	0	-
61054	Krempdorf	565	10	10	-	0	-
61055	Krempe, Stadt	338	7	6	-	1	-
61056	Kremperheide	398	8	1	-	7	-
61057	Krempermoor	155	12	2	-	10	-

6. Gewässerflächen nach regionaler Gliederung in Schleswig-Holstein am 31.12.2023

Schl.-Nr.	Land KREISFREIE STADT Kreis Gemeinde	Bodenfläche insgesamt	Darunter				
			Gewässer	davon			
				Fließgewässer	Hafenbecken	Stehendes Gewässer	Meer
Hektar							
61058	Kronsmoor	605	14	14	-	-	-
61059	Krummendiek	178	4	4	-	0	-
61060	Kudensee	304	38	38	-	-	-
61061	Lägerdorf	597	4	3	-	1	-
61062	Landrecht	413	11	10	-	0	-
61063	Landscheide	744	15	11	-	4	-
61064	Lockstedt	732	9	2	-	7	-
61065	Lohbarbek	624	13	12	-	1	-
61066	Looft	1 243	14	7	-	6	-
61067	Mehlbek	892	7	4	-	3	-
61068	Moordiek	630	9	9	-	-	-
61070	Moorhusen	467	8	8	-	0	-
61071	Mühlenbarbek	866	20	13	-	7	-
61072	Münsterdorf	512	17	14	-	2	-
61073	Neuenbrook	1 432	24	23	-	0	-
61074	Neuendorf b. Elmshorn	1 579	134	133	-	1	-
61076	Nienbüttel	416	3	1	-	2	-
61077	Nortorf	2 020	45	44	-	1	-
61078	Nutteln	697	6	4	-	2	-
61079	Oelixdorf	1 050	33	26	-	7	-
61080	Oeschebüttel	548	11	3	-	8	-
61081	Oldenborstel	424	5	3	-	2	-
61082	Oldendorf	998	23	10	-	13	-
61083	Ottenbüttel	991	9	7	-	1	-
61084	Peissen	1 017	8	6	-	2	-
61085	Pöschendorf	592	4	2	-	2	-
61086	Poyenberg	882	9	2	-	7	-
61087	Puls	1 090	5	4	-	1	-
61088	Quarnstedt	1 059	8	7	-	1	-
61089	Rade	392	4	3	-	1	-
61091	Reher	1 530	8	7	-	1	-
61092	Rethwisch	984	17	16	-	1	-
61093	Rosdorf	561	13	4	-	10	-
61095	Sankt Margarethen	1 279	211	207	-	4	-
61096	Sarlhusen	1 086	31	8	-	23	-
61097	Schenefeld	938	16	7	-	9	-
61098	Schlotfeld	480	4	4	-	1	-
61100	Silzen	669	5	3	-	2	-
61101	Sommerland	1 876	44	44	-	0	-
61102	Stördorf	741	32	30	-	2	-
61103	Störkathen	203	5	4	-	0	-
61104	Süderau	886	14	14	-	0	-
61105	Vaale	1 491	20	16	-	3	-
61106	Vaalermoor	622	7	6	-	0	-
61107	Wacken	710	20	1	-	19	-
61108	Warringholz	630	12	1	-	11	-
61109	Westermoor	944	30	30	-	0	-
61110	Wewelsfleth	2 454	768	762	4	2	-

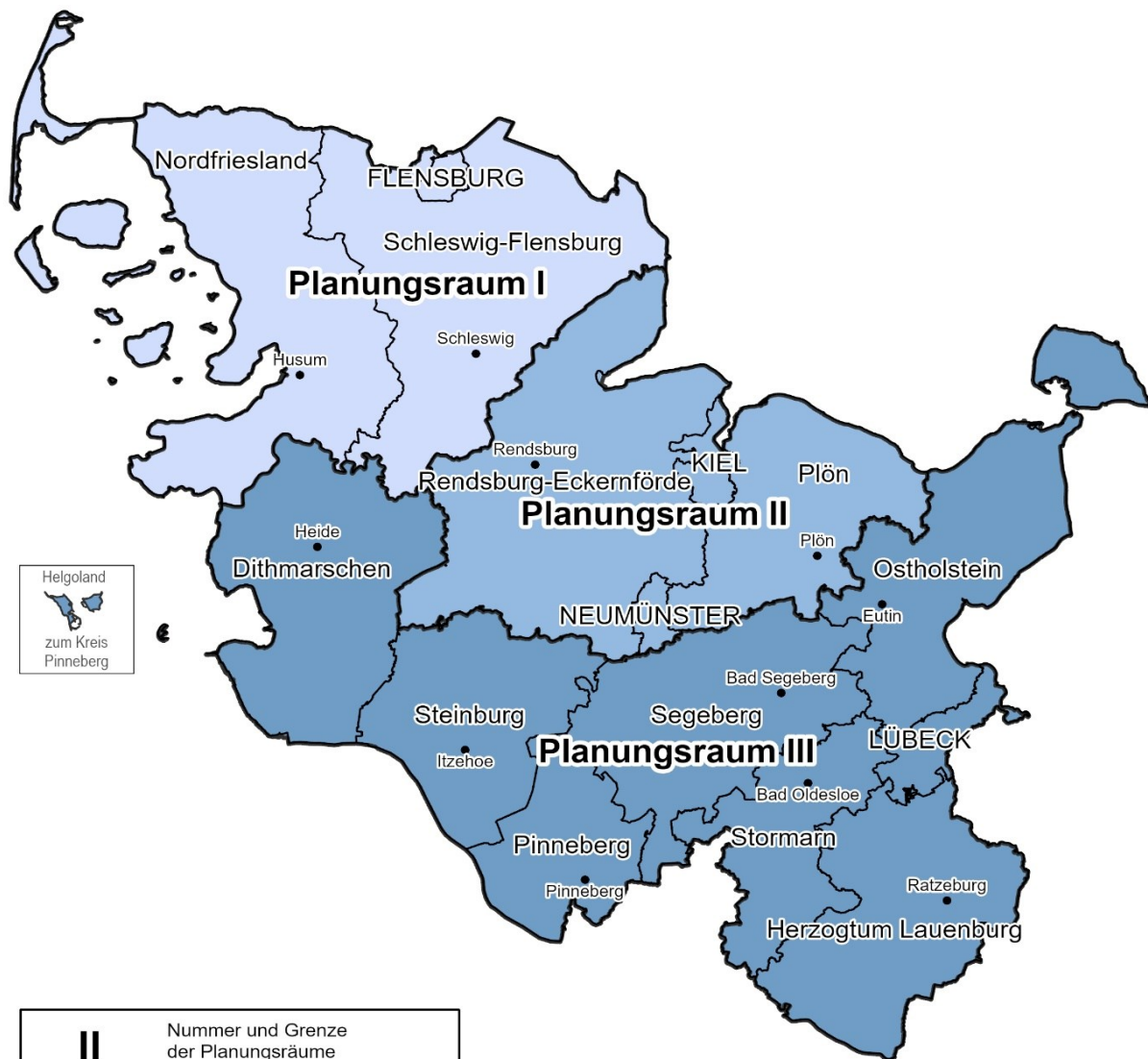
6. Gewässerflächen nach regionaler Gliederung in Schleswig-Holstein am 31.12.2023

Schl.-Nr.	Land KREISFREIE STADT Kreis Gemeinde	Bodenfläche insgesamt	Darunter				
			Gewässer	davon			
				Fließgewässer	Hafenbecken	Stehendes Gewässer	Meer
Hektar							
61111	Wiedenborstel	452	7	2	-	5	-
61112	Willenscharen	761	16	12	-	4	-
61113	Wilster, Stadt	271	8	6	-	2	-
61114	Winseldorf	562	12	11	-	1	-
61115	Wittenbergen	459	15	15	-	-	-
61116	Wrist	1 012	25	23	-	2	-
61117	Wulfsmoor	878	11	11	-	0	-
61118	Kollmar	3 282	785	780	1	4	-
61119	Neuendorf-Sachsenbande	1 930	26	26	-	0	-
062	Stormarn	76 623	1 224	322	-	902	-
62001	Ahrensburg, Stadt	3 529	83	8	-	75	-
62003	Badendorf	611	3	1	-	2	-
62004	Bad Oldesloe, Stadt	5 259	90	43	-	47	-
62005	Bargfeld-Stegen	1 782	32	8	-	24	-
62006	Bargteheide, Stadt	1 582	12	2	-	10	-
62008	Barnitz	1 180	22	19	-	3	-
62009	Barsbüttel	2 468	18	6	-	13	-
62011	Braak	751	4	2	-	3	-
62014	Delingsdorf	809	11	2	-	8	-
62016	Elmenhorst	1 493	10	2	-	8	-
62018	Glinde, Stadt	1 121	9	3	-	6	-
62019	Grabau	914	50	2	-	48	-
62020	Grande	786	19	3	-	15	-
62021	Grönwohld	979	40	3	-	37	-
62022	Großensee	1 210	87	3	-	84	-
62023	Großhansdorf	1 120	22	3	-	20	-
62025	Hamberge	674	4	2	-	2	-
62026	Hamfelde	272	7	1	-	5	-
62027	Hammoor	782	7	2	-	4	-
62031	Heidekamp	349	3	2	-	1	-
62032	Heilshoop	850	25	5	-	20	-
62033	Hohenfelde	163	3	1	-	2	-
62035	Hoisdorf	1 604	36	2	-	34	-
62036	Jersbek	1 791	13	7	-	6	-
62039	Klein Wesenberg	874	17	15	-	2	-
62040	Köthel	385	5	2	-	3	-
62045	Lütjensee	1 405	51	2	-	48	-
62046	Meddewade	310	6	6	-	0	-
62048	Mönkhagen	731	6	3	-	2	-
62050	Neritz	466	7	4	-	4	-
62051	Nienwohld	919	7	5	-	2	-
62053	Oststeinbek	1 136	15	4	-	11	-
62056	Pölit	1 296	9	5	-	5	-
62058	Rausdorf	487	3	1	-	2	-
62059	Rehhorst	1 618	13	8	-	5	-
62060	Reinbek, Stadt	3 127	30	12	-	18	-
62061	Reinfeld (Holstein), Stadt	1 737	69	8	-	61	-
62062	Rethwisch	1 324	5	2	-	2	-

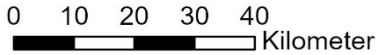
6. Gewässerflächen nach regionaler Gliederung in Schleswig-Holstein am 31.12.2023

Schl.-Nr.	Land KREISFREIE STADT Kreis Gemeinde	Bodenfläche insgesamt	Darunter				
			Gewässer	davon			
				Fließgewässer	Hafenbecken	Stehendes Gewässer	Meer
				(40000000)	(41000000)	(42000000)	(43000000)
Hektar							
62065	Rümpel	1 589	19	9	-	10	-
62069	Siek	1 247	13	2	-	11	-
62071	Stapelfeld	1 012	6	3	-	3	-
62076	Tangstedt	3 986	38	21	-	17	-
62078	Todendorf	1 281	9	5	-	4	-
62081	Tremsbüttel	1 033	11	6	-	5	-
62082	Trittau	2 858	98	9	-	89	-
62083	Westerau	1 537	22	5	-	16	-
62086	Witzhave	787	9	4	-	5	-
62087	Zarpen	1 169	30	4	-	26	-
62088	Brunsbek	1 442	18	3	-	15	-
62089	Lasbek	1 240	14	4	-	10	-
62090	Ammersbek	1 771	23	6	-	16	-
62091	Steinburg	2 390	15	5	-	9	-
62092	Travenbrück	2 647	35	17	-	17	-
62093	Feldhorst	1 548	9	6	-	3	-
62094	Wesenberg	1 194	4	3	-	2	-

Planungsräume in Schleswig-Holstein

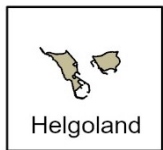
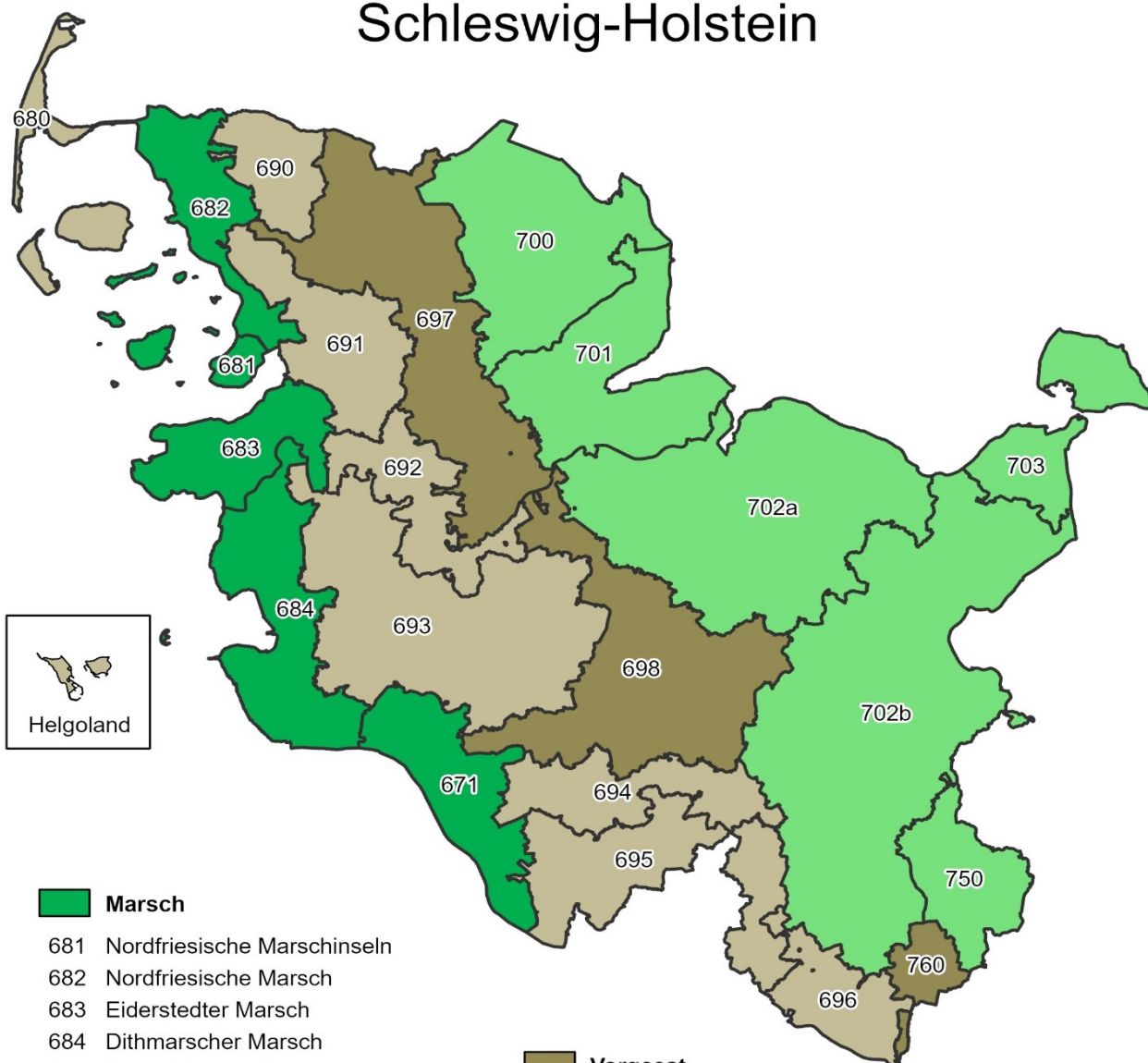


II	Nummer und Grenze der Planungsräume (zuletzt geändert am 31.12.2014)
—	Kreisgrenze
Nordfriesland	Kreis
FLENSBURG	Kreisfreie Stadt
Heide	Sitz der Kreisverwaltung



© Statistisches Amt für Hamburg und Schleswig-Holstein
 © Landesamt für Landwirtschaft, Umwelt und ländliche Räume Schleswig-Holstein
 © GeoBasis-DE / BKG 2022

Statistische Naturräume in Schleswig-Holstein



Marsch

- 681 Nordfriesische Marschinseln
- 682 Nordfriesische Marsch
- 683 Eiderstedter Marsch
- 684 Dithmarscher Marsch
- 671 Holsteinische Elbmarschen

Hohe Geest

- 680 Nordfriesische Geestinseln
- 689 Helgoland
- 690 Lecker Geest
- 691 Bredstedt-Husumer Geest
- 692 Eider-Treene-Niederung
- 693 Heide-Itzehoe Geest
- 694 Barmstedt-Kisdorfer Geest
- 695 Hamburger Ring
- 696 Lauenburger Geest

Vorgeest

- 697 Schleswiger Vorgeest
- 698 Holsteiner Vorgeest
- 760 Südmecklenburgische Niederungen

Hügelland

- 700 Angeln
- 701 Schwansen, Dänischer Wohld und Amt Hütten
- 702a Ostholsteinisches Hügel- und Seenland (NW)
- 702b Ostholsteinisches Hügel- und Seenland (SW)
- 703 Nordoldenburg und Fehmarn
- 750 Westmecklenburgisches Seenhügelland

Statistikamt für Hamburg und Schleswig-Holstein
 Landwirtschaftsinformationssystem Schleswig-Holstein, Stand 11/2019
 © Landesamt für Landwirtschaft, Umwelt und ländliche Räume Schleswig-Holstein

7. Siedlungs- und Verkehrsfläche in Schleswig-Holstein

7.1 in der Systematik des ALB¹ in Hektar von 1993 bis 2015

Jahr	Bodenfläche insgesamt	Siedlungs- und Verkehrsfläche	davon				
			Gebäude- und Freifläche	Betriebsfläche ohne Abbauand	Erholungsfläche	Verkehrsfläche	Friedhofsfläche
			(100/200)	(300-310)	(400)	(500)	(940)
Hektar							
1993	1 573 100	165 100	86 200	4 800	10 500	62 400	1 300
1997	1 577 100	170 000	90 100	5 200	10 500	63 000	1 300
2001	1 576 300	176 000	97 200	3 800	10 300	63 500	1 300
2004	1 576 329	188 368	106 149	3 103	12 985	64 910	1 221
2005	1 579 885	189 997	106 726	3 142	13 154	65 733	1 242
2006	1 579 894	192 382	107 324	3 022	13 750	67 069	1 217
2007	1 579 907	195 095	107 755	2 907	14 778	68 399	1 255
2008	1 579 919	196 230	108 556	2 992	14 784	68 634	1 264
2009	1 579 907	197 450	109 521	3 041	14 868	68 755	1 265
2010	1 579 925	198 553	110 339	3 079	14 997	68 860	1 278
2011	1 579 957	200 296	108 409	3 906	17 088	69 570	1 322
2012	1 580 004	201 142	108 758	4 176	17 230	69 655	1 324
2013	1 580 007	202 132	109 405	4 292	17 466	69 641	1 327
2014	1 580 299	203 197	110 031	4 361	17 709	69 769	1 328
2015	1 580 300	204 206	110 709	4 410	17 819	69 935	1 333

¹ Datenausgabe nach der Systematik des Automatisierten Liegenschaftsbuches

7.2 nach der Systematik des ALKIS² in Hektar seit 2016

Jahr	Bodenfläche insgesamt	darunter					nachrichtlich: Siedlungs- und Verkehrsfläche ³ (Spalte 2 abzüglich Spalte 4 und 5)
		Fläche für Siedlung und Verkehr	davon				
			Siedlung	darunter		Verkehr	
				Bergbaubetrieb	Tagebau, Grube, Steinbruch		
(10000000 + 20000000)	(10000000)	(14000000)	(15000000)	(20000000)			
Hektar							
2016	1 580 420	209 058	140 106	-	4 507	68 952	204 551
2017	1 580 428	210 340	141 375	-	4 566	68 965	205 774
2018	1 580 430	211 461	142 436	-	4 536	69 025	206 925
2019	1 580 054	212 081	143 010	-	4 512	69 070	207 569
2020	1 580 430	214 126	144 829	-	4 452	69 297	209 674
2021	1 580 430	215 670	145 903	-	4 472	69 767	211 198
2022	1 580 430	216 613	146 920	-	4 475	69 693	212 138
2023	1 580 431	217 316	147 814	-	4 498	69 502	212 817

² Amtlichen LiegenschaftskatasterInformationssystem: Die Zahlen beruhen rein auf den geometrischen Daten der Geovermessung.

Die tatsächliche Nutzung wurde überprüft und gegebenenfalls aktualisiert. Die Daten sind nicht eindeutig mit denen der ALB-basierten Vorjahre vergleichbar.

³ Die hier nachgewiesene "Siedlungs- und Verkehrsfläche" dient der Berechnung des Nachhaltigkeitsindikators "Anstieg der Siedlungs- und Verkehrsfläche".

8. Nutzungsarten der Bodenflächen in den Planungsräumen, Naturräumen und Hauptnaturräumen in Schleswig-Holstein am 31.12.2023

Schl.- Nr.	Planungsraum Naturraum Hauptnaturraum	Bodenfläche insgesamt	Davon						
			Siedlung	darunter				Verkehr	darunter
				Wohnen	Gewerbe, Industrie	Sport, Freizeit, Erholung	Friedhof		
			(10000000)	(11000000)	(12000000)	(18000000)	(19000000)	(20000000)	(21010000-21030000)
Hektar									
Planungsräume									
I	Planungsraum I	421 156	31 696	14 862	4 508	3 538	236	18 353	15 920
II	Planungsraum II	346 366	33 309	15 049	4 656	5 424	350	14 502	13 397
III	Planungsraum III	812 909	82 808	39 890	11 744	11 412	766	36 648	34 163
Naturräume und Hauptnaturräume									
681	Nordfr.Marschins.u.Halligen	11 976	484	220	57	37	4	286	280
682	Nordfriesische Marsch	41 572	2 043	934	331	121	11	1 597	1 454
683	Eiderstedter Marsch	43 691	2 160	1 076	216	271	18	1 424	1 308
684	Dithmarscher Marsch	67 886	4 708	2 095	934	342	42	2 538	2 387
671	Holsteinische Elbmarschen	53 498	3 203	1 388	628	255	23	1 489	1 373
	Marsch zusammen	218 622	12 598	5 713	2 166	1 025	99	7 334	6 801
680	Nordfriesische Geestinseln	19 932	2 539	1 399	232	579	24	1 478	958
689	Helgoland	421	48	7	14	17	1	23	12
690	Lecker Geest	28 750	1 897	795	322	131	11	1 325	1 037
691	Bredstedt-Husumer Geest	54 620	4 471	2 165	627	402	34	2 655	2 298
692	Eider-Treene-Niederung	42 992	1 811	794	148	167	10	1 363	1 302
693	Heide-Itzehoer Geest	142 461	11 181	5 358	1 540	1 005	103	6 225	5 789
694	Barmstedt-Kisdorfer Geest	44 779	4 647	2 209	592	653	34	1 983	1 907
695	Hamburger Ring	72 508	18 906	9 956	2 915	2 757	215	5 422	4 977
696	Lauenburger Geest	33 169	3 620	1 906	604	539	40	1 641	1 563
	Hohe Geest zusammen	439 632	49 119	24 590	6 994	6 251	471	22 115	19 843
697	Schleswiger Vorgeest	126 398	10 678	4 217	2 001	1 012	65	6 179	5 276
698	Holsteinische Vorgeest	116 968	12 136	5 328	1 974	1 497	113	5 786	5 374
760	Südmecklenburg. Niederungen	15 229	983	448	107	174	6	786	706
	Vorgeest zusammen	258 595	23 797	9 992	4 082	2 684	184	12 751	11 355
700	Angeln	96 156	8 897	4 641	1 196	1 025	93	3 909	3 631
701	Schwansen,Dänischer Wohld	79 519	6 367	2 978	607	1 208	44	2 654	2 569
703	Nordoldenburg u. Fehmarn	40 986	3 266	1 350	318	831	25	1 432	1 317
702a	Ostholst.Hügel-Seenld.(NW)	166 496	17 010	7 517	2 037	3 092	195	7 048	6 544
702b	Ostholst.Hügel-Seenld.(SO)	240 866	24 160	11 578	3 273	3 976	218	10 655	9 895
750	Westmecklenb.Seen-Hügelld.	39 559	2 599	1 441	233	282	23	1 604	1 525
	Hügelland zusammen	663 582	62 298	29 506	7 665	10 414	598	27 302	25 481
Schleswig-Holstein		1 580 431	147 814	69 801	20 907	20 373	1 352	69 502	63 480

8. Nutzungsarten der Bodenflächen in den Planungsräumen, Naturräumen und Hauptnaturräumen in Schleswig-Holstein am 31.12.2023

Schl.- Nr.	Planungsraum Naturraum Hauptnaturraum	noch: Davon							Siedlungs- und Verkehrs- fläche	
		Vegetation	darunter			Gewässer	darunter			
			Landwirtschaft	Wald	Moor		Fließgewässer	Stehendes Gewässer		Meer
		(30000000)	(31000000)	(32000000)	(35000000)	(40000000)	(41000000)	(43000000)		(44000000)
Hektar										
Planungsräume										
I	Planungsraum I	350 053	311 373	23 333	2 443	21 055	6 056	6 034	8 628	49 293
II	Planungsraum II	276 991	230 359	37 564	3 497	21 563	3 393	15 342	1 954	46 952
III	Planungsraum III	659 300	535 948	101 489	3 024	34 152	18 740	13 864	971	116 573
Naturräume und Hauptnaturräume										
681	Nordfr.Marschins.u.Halligen	10 454	9 481	4	8	753	267	420	53	770
682	Nordfriesische Marsch	34 431	32 802	293	165	3 501	1 038	2 443	15	3 640
683	Eiderstedter Marsch	38 224	36 378	466	32	1 883	1 525	351	0	3 581
684	Dithmarscher Marsch	55 765	52 072	275	17	4 874	4 150	621	-	7 247
671	Holsteinische Elbmarschen	41 588	39 381	428	113	7 218	7 026	171	-	4 691
	Marsch zusammen	180 461	170 113	1 466	335	18 229	14 007	4 006	68	19 928
680	Nordfriesische Geestinseln	15 016	9 550	552	0	898	193	657	28	4 008
689	Helgoland	103	3	0	-	247	-	1	195	71
690	Lecker Geest	24 996	21 338	3 155	56	532	367	165	-	3 186
691	Bredstedt-Husumer Geest	46 662	41 771	3 529	535	832	624	185	-	7 007
692	Eider-Treene-Niederung	37 877	33 475	1 152	1 081	1 942	1 768	174	-	3 140
693	Heide-Itzehoer Geest	122 110	98 171	19 143	790	2 945	1 800	1 145	-	17 037
694	Barmstedt-Kisdorfer Geest	37 673	32 364	4 261	565	476	235	241	-	6 451
695	Hamburger Ring	46 653	36 812	8 021	252	1 527	940	546	-	23 814
696	Lauenburger Geest	27 117	16 581	10 352	6	791	617	160	-	5 186
	Hohe Geest zusammen	358 208	290 065	50 165	3 284	10 190	6 544	3 275	223	69 901
697	Schleswiger Vorgeest	107 166	93 604	10 401	1 537	2 374	1 319	946	66	16 270
698	Holsteinische Vorgeest	97 256	74 212	19 723	1 699	1 790	1 031	759	-	17 069
760	Südmecklenburg. Niederungen	13 046	7 789	4 996	36	413	154	259	-	1 690
	Vorgeest zusammen	217 468	175 604	35 119	3 272	4 578	2 504	1 964	66	35 029
700	Angeln	74 424	66 558	6 489	288	8 927	485	878	7 371	12 766
701	Schwansen,Dänischer Wohld	64 535	55 694	7 378	462	5 962	505	2 364	2 979	8 803
703	Nordoldenburg u. Fehmarn	34 702	32 046	608	41	1 586	183	682	466	4 680
702a	Ostholst.Hügel-Seenld.(NW)	128 183	106 734	17 749	842	14 255	1 022	12 369	71	23 392
702b	Ostholst.Hügel-Seenld.(SO)	196 642	160 577	32 556	288	9 410	2 760	6 247	311	34 222
750	Westmecklenb.Seen-Hügeld.	31 722	20 290	10 854	152	3 634	179	3 455	-	4 097
	Hügelland zusammen	530 208	441 899	75 635	2 073	43 773	5 134	25 995	11 196	87 960
	Schleswig-Holstein	1 286 345	1 077 681	162 386	8 964	76 770	28 189	35 240	11 554	212 817