

STATISTISCHE BERICHTE

Kennziffer: A V 1 - j 22 SH

Bodenflächen in Schleswig-Holstein am 31.12.2022 nach Art der tatsächlichen Nutzung

Herausgegeben am: 19. September 2023



Impressum

Statistische Berichte

Herausgeber:

Statistisches Amt für Hamburg und Schleswig-Holstein

– Anstalt des öffentlichen Rechts –

Steckelhörn 12
20457 Hamburg

Auskunft zu dieser Veröffentlichung:

Hannelore Hecht

Telefon: 0431 6895-9111

E-Mail: Fläche@statistik-nord.de

Auskunftsdienst:

E-Mail: info@statistik-nord.de

Auskünfte: 040 42831-1766

Internet: www.statistik-nord.de

© Statistisches Amt für Hamburg und Schleswig-Holstein, Hamburg 2023
Auszugsweise Vervielfältigung und Verbreitung mit Quellenangabe gestattet.

Sofern in den Produkten auf das Vorhandensein von Copyrightrechten Dritter hingewiesen wird, sind die in deren Produkten ausgewiesenen Copyrightbestimmungen zu wahren. Alle übrigen Rechte bleiben vorbehalten.

Zeichenerklärung:

0	weniger als die Hälfte von 1 in der letzten besetzten Stelle, jedoch mehr als nichts
–	nichts vorhanden (genau Null)
ha	Hektar (1 ha = 10000 m ²)
%	Prozent

Differenzen zwischen der Gesamtfläche und der Summe der Teilflächen entstehen durch unabhängige Rundungen. Allen Rechnungen liegen ungerundete Zahlen zugrunde.

Inhaltsverzeichnis

	Seite
Impressum	2
Vorbemerkungen	4
Erläuterungen	5
Tabellen	
1 Bodenflächen nach Hauptnutzungsarten in den Kreisen Schleswig-Holstein am 31.12.2022	8
2 Gemeinden, Bevölkerung, Bodenfläche in Schleswig-Holstein nach Hauptnutzungsarten, Kreistypen und Gemeindegrößenklassen am 31.12.2022	9
3 Siedlungsfläche nach regionaler Gliederung in Schleswig-Holstein am 31.12.2022	14
4 Verkehrsfläche nach regionaler Gliederung in Schleswig-Holstein am 31.12.2022	60
5 Vegetationsfläche nach regionaler Gliederung in Schleswig-Holstein am 31.12.2022	83
6 Gewässerfläche nach regionaler Gliederung in Schleswig-Holstein am 31.12.2022	129
7 Siedlungs- und Verkehrsflächen in Schleswig-Holstein	155
7.1 in der Systematik des ALB1 von 1993 bis 2015	155
7.2 in der Systematik von ALKIS ² seit 2016	155
8 Nutzungsarten der Bodenflächen in den Planungsräumen, Naturräumen und Hauptnaturräumen in Schleswig-Holstein am 31.12.2022	156
Grafiken	
1 Anteil der Hauptnutzungsarten an der Gesamtfläche Schleswig-Holsteins am 31.12.2022	8
Thematische Karten	
1 Kreise in Schleswig-Holstein	7
2 Anteil der Landwirtschaftsfläche an der Bodenfläche der Gemeinden Schleswig-Holsteins am 31.12.2022	10
3 Anteil der Siedlungs- und Verkehrsfläche an der Bodenfläche der Gemeinden Schleswig-Holsteins am 31.12.2022	11
4 Anteil der Waldfläche an der Bodenfläche der Gemeinden Schleswig-Holsteins am 31.12.2022	12
5 Anteil der Wasserfläche an der Bodenfläche der Gemeinden Schleswig-Holsteins am 31.12.2022	13
6 Planungsräume in Schleswig-Holstein	153
7 Statistische Naturräume in Schleswig-Holstein	154

Vorbemerkungen

Der vorliegende Statistische Bericht enthält die aktuellen Bodenflächen Schleswig-Holsteins nach Art ihrer tatsächlichen Nutzung (tN) nach ALKIS (Automatisiertes LiegenschaftskatasterInformationssystem). Die Vergleichbarkeit der aktuellen Daten mit den Jahren vor 2016 ist erheblich eingeschränkt.

Begründet ist diese Einschränkung zum einen dadurch, dass mit der neuen Erhebungsgrundlage der bundesweit vereinbarte Nutzungsartenkatalog verändert und erweitert wurde. Einzelne Nutzungsarten wurden aufgelöst und in andere umverteilt. Methodisch basierte die Erhebung vor 2016 auf einer Auswertung des flurstücksbezogenen Liegenschaftskatasters, zuletzt dem des Hamburgischen Automatisierten Liegenschaftsbuches (HALB).

Bei der Erfassung in ALKIS werden die Flächen jeder einzelnen Nutzung flurstücksunabhängig mit Hilfe digitaler Karten ausgemessen. Die Flächen werden auf die Geländeoberfläche reduziert und entsprechen somit deutlich mehr als in den Vorjahren der real vorhandenen Erdoberfläche. Der Bericht über die Bodenflächen nach Art der tatsächlichen Nutzung gibt jährlich die der Vermessungsbehörde vorliegenden Flächendaten mit Stichtag 31.12. wieder.

Einzig berechnete Größe ist die Siedlungs- und Verkehrsfläche (SuV). **Die Siedlungs- und Verkehrsfläche ist nicht mit dem Indikator „versiegelte Fläche“ gleichzusetzen**, da sie auch einen Anteil unbebauter und nicht versiegelter Flächen (z. B. Grünanlagen oder Vorgärten) umfasst.

Die Siedlungs- und Verkehrsfläche nach ALKIS setzt sich aus den Unterpositionen der Hauptnutzungsarten Siedlung und Verkehr abzüglich der Flächen für Bergbaubetrieb und der Flächen für Tagebau, Grube, Steinbruch zusammen.

Im Bericht verwendete Begriffe stimmen teilweise in ihrer Definition und Abgrenzungen nicht bzw. nicht in vollem Umfang mit denen in anderen Erhebungen, trotz z.T. gleichem oder ähnlichem Wortlaut, überein (z.B. entspricht die Landwirtschaftsfläche nicht der landwirtschaftlich genutzten Fläche LF aus der Bodennutzungshaupterhebung).

Rechtsgrundlage

ist das Agrarstatistikgesetz (AgrStatG) in Verbindung mit dem Bundesstatistikgesetz (BStatG).

Erläuterungen

zu den ausgewiesenen Nutzungsarten des ALKIS- Katalogs

10000 Siedlung

Der Nutzungsartenbereich Siedlung beinhaltet die bebauten und nicht bebauten Flächen, die durch die Ansiedlung von Menschen geprägt sind oder zur Ansiedlung beitragen.

11000 Wohnbaufläche

ist eine baulich geprägte Fläche einschließlich der mit ihr im Zusammenhang stehenden Freiflächen (z.B. Vorgärten, Ziergärten, Zufahrten, Stellplätze), die ausschließlich oder vorwiegend dem Wohnen dient.

12000 Industrie- und Gewerbefläche

ist eine Fläche, die vorwiegend industriellen oder gewerblichen Zwecken dient. Dazu gehören auch Handels-, Versorgungs- und Entsorgungsflächen.

13000 Halde

ist eine Fläche, auf der Material langfristig gelagert wird.

14000 Bergbaubetrieb

ist eine Fläche, die für die Förderung des Abbauguts unter Tage genutzt wird.

15000 Tagebau, Grube, Steinbruch

ist eine Fläche, auf der oberirdisch Bodenmaterial abgebaut wird.

16000 Fläche gemischter Nutzung

ist eine bebaute Fläche einschließlich der mit ihr im Zusammenhang stehenden Freifläche (Hofraumfläche, Hausgarten), auf der keine Art der baulichen Nutzung vorherrscht. Solche Flächen sind insbesondere ländlich-dörflich geprägte Flächen mit land- und forstwirtschaftlichen Betrieben, Wohngebäuden u.a. sowie städtisch geprägte Kerngebiete mit Handelsbetrieben und zentralen Einrichtungen für Wirtschaft und Verwaltung.

17000 Fläche besonderer funktionaler Prägung

ist eine baulich geprägte Fläche einschließlich der mit ihr im Zusammenhang stehenden Freifläche, auf denen vorwiegend Gebäude und/oder Anlagen zur Erfüllung öffentlicher Zwecke oder historische Anlagen vorhanden sind.

18000 Sport-, Freizeit- und Erholungsfläche

ist eine baulich geprägte Fläche einschließlich der mit ihr im Zusammenhang stehenden Freifläche, die der Ausübung von Sportarten, der Freizeitgestaltung oder der Erholung dient.

19000 Friedhof

ist eine Fläche, die zur Bestattung dient oder gedient hat, sofern die Zuordnung zu Grünanlage (Schlüssel 18500) nicht zutreffender ist.

20000 Verkehr

Der Nutzungsartenbereich Verkehr enthält die bebauten und nicht bebauten Flächen, die dem Verkehr dienen.

21000 Straßenverkehr

umfasst alle für die bauliche Anlage Straße erforderlichen Flächen und die dem Straßenverkehr dienenden bebauten und unbebauten Flächen.

22000 Weg

umfasst alle Flächen, die zum Befahren und/oder Begehen vorgesehen sind. Zur Wegfläche gehören auch Seitenstreifen und Gräben zur Wegentwässerung.

23000 Platz

ist eine Verkehrsfläche in Ortschaften oder eine ebene, befestigte oder unbefestigte Fläche, die bestimmten Zwecken dient (z.B. für Verkehr, Parken, Märkte, Festveranstaltungen).

24000 Bahnverkehr

umfasst alle für den Schienenverkehr erforderlichen Flächen und die dem Schienenverkehr dienenden bebauten und unbebauten Flächen.

25000 Flugverkehr

umfasst die baulich geprägte Fläche und die mit ihr in Zusammenhang stehende Freifläche, die ausschließlich oder vorwiegend dem Flugverkehr dient.

26000 Schiffsverkehr

umfasst die baulich geprägte Fläche und die mit ihr in Zusammenhang stehende Freifläche, die ausschließlich oder vorwiegend dem Schiffsverkehr dient.

30000 Vegetation

umfasst die Flächen außerhalb der Ansiedlungen, die durch land- oder forstwirtschaftliche Nutzung, durch natürlichen Bewuchs oder dessen Fehlen geprägt werden.

31000 Landwirtschaft

ist eine Fläche für den Anbau von Feldfrüchten sowie eine Fläche, die beweidet und gemäht werden kann, einschließlich der mit besonderen Pflanzen angebauten Flächen.

32000 Wald

ist eine Fläche, die mit Forstpflanzen (Waldbäume und Waldsträucher) bestockt ist.

33000 Gehölz

ist eine Fläche, die mit einzelnen Bäumen, Baumgruppen, Büschen, Hecken und Sträuchern bestockt ist.

34000 Heide

ist eine meist sandige Fläche mit typischen Sträuchern, Gräsern und geringwertigem Baumbestand.

35000 Moor

ist eine unkultivierte Fläche, deren obere Schicht aus verrotten oder zersetzten Pflanzenresten besteht.

36000 Sumpf

ist ein wassergesättigtes, zeitweise unter Wasser stehendes Gelände.

37000 Unland, Vegetationslose Fläche

ist eine Fläche ohne nennenswerten Bewuchs auf Grund besonderer Bodenbeschaffenheit, wie z.B. nicht aus dem Geländere relief herausragende Felspartien, Sand- oder Eisflächen.

40000 Gewässer

Der Nutzungsartenbereich Gewässer umfasst die mit Wasser bedeckten Flächen.

41000 Fließgewässer

ist

- ein geometrisch begrenztes, oberirdisches, auf dem Festland fließendes Gewässer, das die Wassermengen sammelt, die als Niederschläge auf die Erdoberfläche fallen oder in Quellen austreten, und in ein anderes Gewässer, ein Meer oder in einen See transportiert werden oder
- in einem System von natürlichen oder künstlichen Bodenvertiefungen verlaufendes Wasser, das zur Be- und Entwässerung an- oder abgeleitet wird oder
- ein geometrisch begrenzter, für die Schifffahrt angelegter künstlicher Wasserlauf, der in einem oder mehreren Abschnitten die jeweils gleiche Höhe des Wasserspiegels besitzt.

42000 Hafenbecken

ist ein natürlicher oder künstlich angelegter oder abgetrennter Teil eines Gewässers, in dem Schiffe be- und entladen werden.

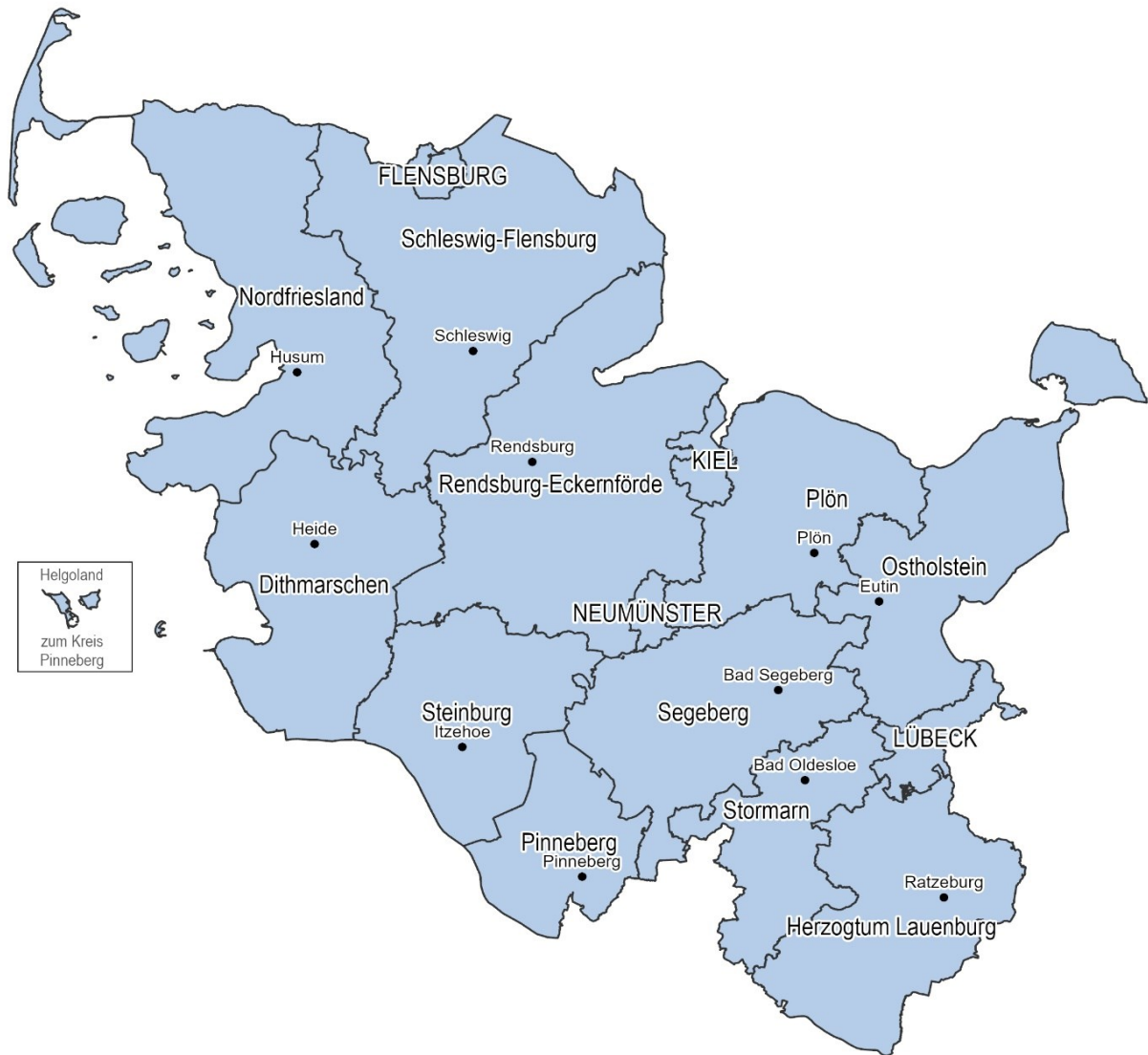
43000 Stehendes Gewässer

ist eine natürliche oder künstliche mit Wasser gefüllte, allseitig umschlossene Hohlform der Erdoberfläche ohne unmittelbaren Zusammenhang mit Meer.

44000 Meer

ist die das Festland umgebende Wasserfläche.

Kreise in Schleswig-Holstein



Helgoland
zum Kreis
Pinneberg

—	Kreisgrenze
Nordfriesland	Kreis
FLensburg	Kreisfreie Stadt
Heide	Sitz der Kreisverwaltung

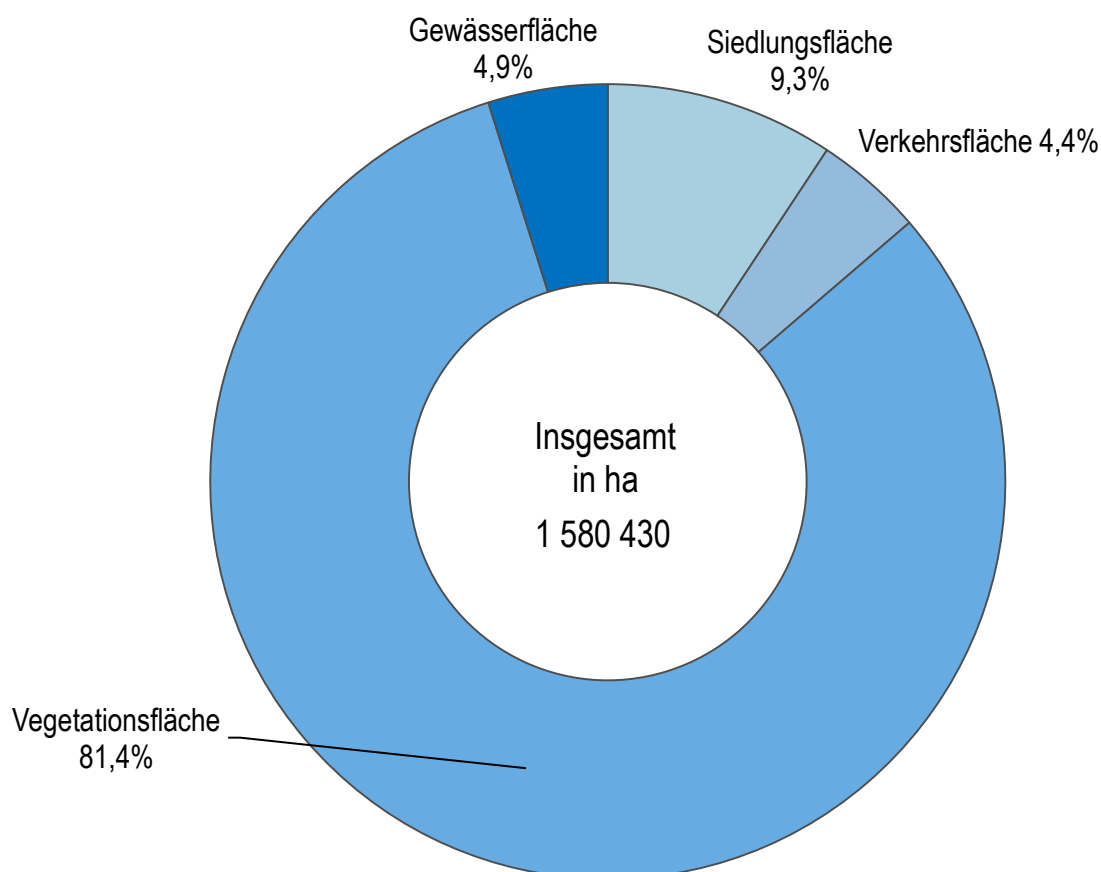
0 10 20 30 40
Kilometer

© Statistisches Amt für Hamburg und Schleswig-Holstein
 © Landesamt für Landwirtschaft, Umwelt und ländliche Räume Schleswig-Holstein
 © GeoBasis-DE / BKG 2022

1. Bodenflächen nach Hauptnutzungsarten in den Kreisen Schleswig-Holsteins am 31.12.2022

Schlüsselnummer	Regionale Gliederung	Bodenfläche insgesamt	davon			
			Siedlung	Verkehr	Vegetation	Gewässer
			(10000)	(20000)	(30000)	(40000)
Hektar						
01	Schleswig-Holstein	1 580 430	146 920	69 693	1 287 032	76 785
01 001	Flensburg, Stadt	5 673	2 258	785	1 813	817
01 002	Kiel, Landeshauptstadt	11 865	5 324	1 652	3 830	1 059
01 003	Lübeck, Hansestadt	21 419	6 193	1 977	10 325	2 924
01 004	Neumünster, Stadt	7 166	2 991	723	3 266	186
01 051	Dithmarschen	142 817	10 518	5 736	119 680	6 884
01 053	Herzogtum Lauenburg	126 307	10 025	5 493	105 528	5 261
01 054	Nordfriesland	208 356	13 973	9 183	176 564	8 637
01 055	Ostholstein	139 302	12 388	5 233	116 242	5 439
01 056	Pinneberg	66 425	11 192	3 678	47 732	3 824
01 057	Plön	108 356	7 570	3 406	86 557	10 823
01 058	Rendsburg-Eckernförde	218 979	17 131	8 777	183 497	9 574
01 059	Schleswig-Flensburg	207 128	15 158	8 562	171 795	11 612
01 060	Segeberg	134 447	13 548	6 191	112 227	2 480
01 061	Steinburg	105 570	8 332	4 165	87 013	6 060
01 062	Stormarn	76 622	10 318	4 134	60 963	1 207

Grafik 1: Anteil der Hauptnutzungsarten an der Gesamtfläche Schleswig-Holsteins am 31.12.2022



2. Gemeinden, Bevölkerung und Bodenfläche in Schleswig-Holstein nach Hauptnutzungsarten, Kreistypen und Gemeindegrößenklassen am 31.12.2022*)

Lfd. Nr.	Kreistypen Gemeindegrößenklassen	Gemeinden	Bevölkerung ¹	Bodenfläche insgesamt	davon			
					Siedlung	Verkehr	Vegetation	Gewässer
					(10000)	(20000)	(30000)	(40000)
		Anzahl	in 1000	Hektar				
nach Kreistypen								
1	Kreisfreie Großstädte ²	2	463	33 284	11 517	3 629	14 155	3 983
2	Städtische Kreise ³	104	564	143 047	21 510	7 812	108 695	5 030
3	Ländliche Kreise mit Verdichtungsansätzen ⁴	514	1 168	724 616	63 646	29 401	597 843	33 726
4	Dünn besiedelte ländliche Kreise ⁵	486	727	669 543	50 239	28 430	556 865	34 010
nach Gemeindegrößenklassen								
5	unter 2 000 Einwohner	891	571	1 027 215	54 539	36 373	892 874	43 430
6	2 000 - 5 000 Einwohner	114	343	223 144	22 059	10 093	184 065	6 927
7	5 000 - 10 000 Einwohner	45	318	108 955	15 687	5 653	79 115	8 500
8	10 000 - 20 000 Einwohner	34	483	108 325	19 789	6 929	71 683	9 924
9	20 000 - 50 000 Einwohner	16	444	48 781	14 703	4 192	27 010	2 876
10	50 000 - 100 000 Einwohner	4	301	20 786	8 618	2 404	8 655	1 108
11	100 000 - 200 000 Einwohner	-	-	-	-	-	-	-
12	200 000 - 500 000 Einwohner	2	463	33 284	11 517	3 629	14 155	3 983
13	500 000 und mehr Einwohner	-	-	-	-	-	-	-

1) Bevölkerung zum 31.12.2021

2) Kreisfreie Großstädte: Kreisfreie Städte mit mindestens 100.000 Einwohnern.

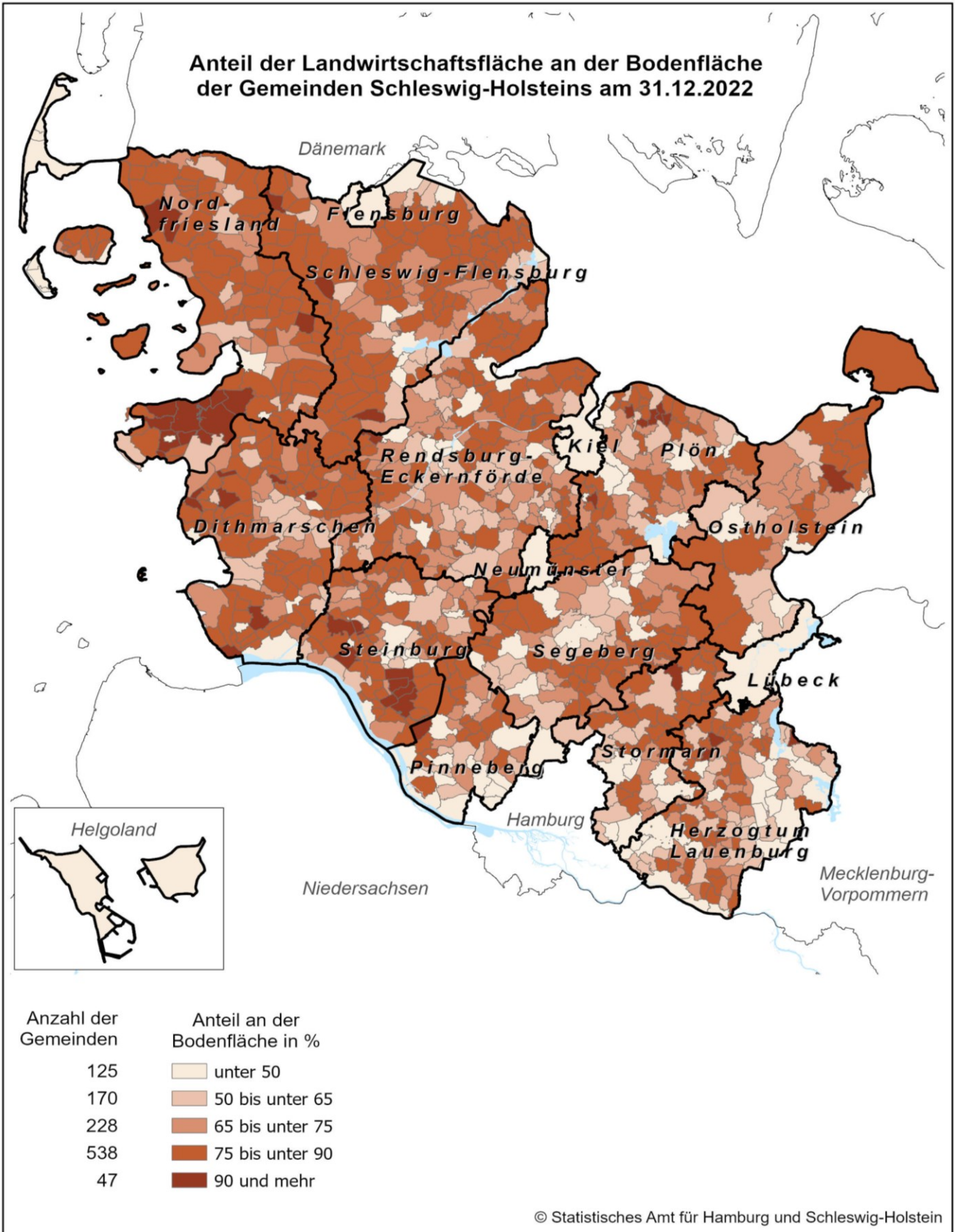
3) Städtische Kreise: Kreise mit einem Bevölkerungsanteil in Groß- und Mittelstädten von mindestens 50% und einer Einwohnerdichte von mindestens 150 Einwohnern/km² sowie Kreise mit einer Einwohnerdichte ohne Groß- und Mittelstädte von mindestens 150 Einwohnern/km².

4) Ländliche Kreise mit Verdichtungsansätzen: Kreise mit einem Bevölkerungsanteil in Groß- und Mittelstädten von mindestens 50%, aber einer Einwohnerdichte unter 150 Einwohnern/km², sowie Kreise mit einem Bevölkerungsanteil in Groß- und Mittelstädten unter 50% mit einer Einwohnerdichte ohne Groß- und Mittelstädte von mindestens 100 Einwohnern/km².

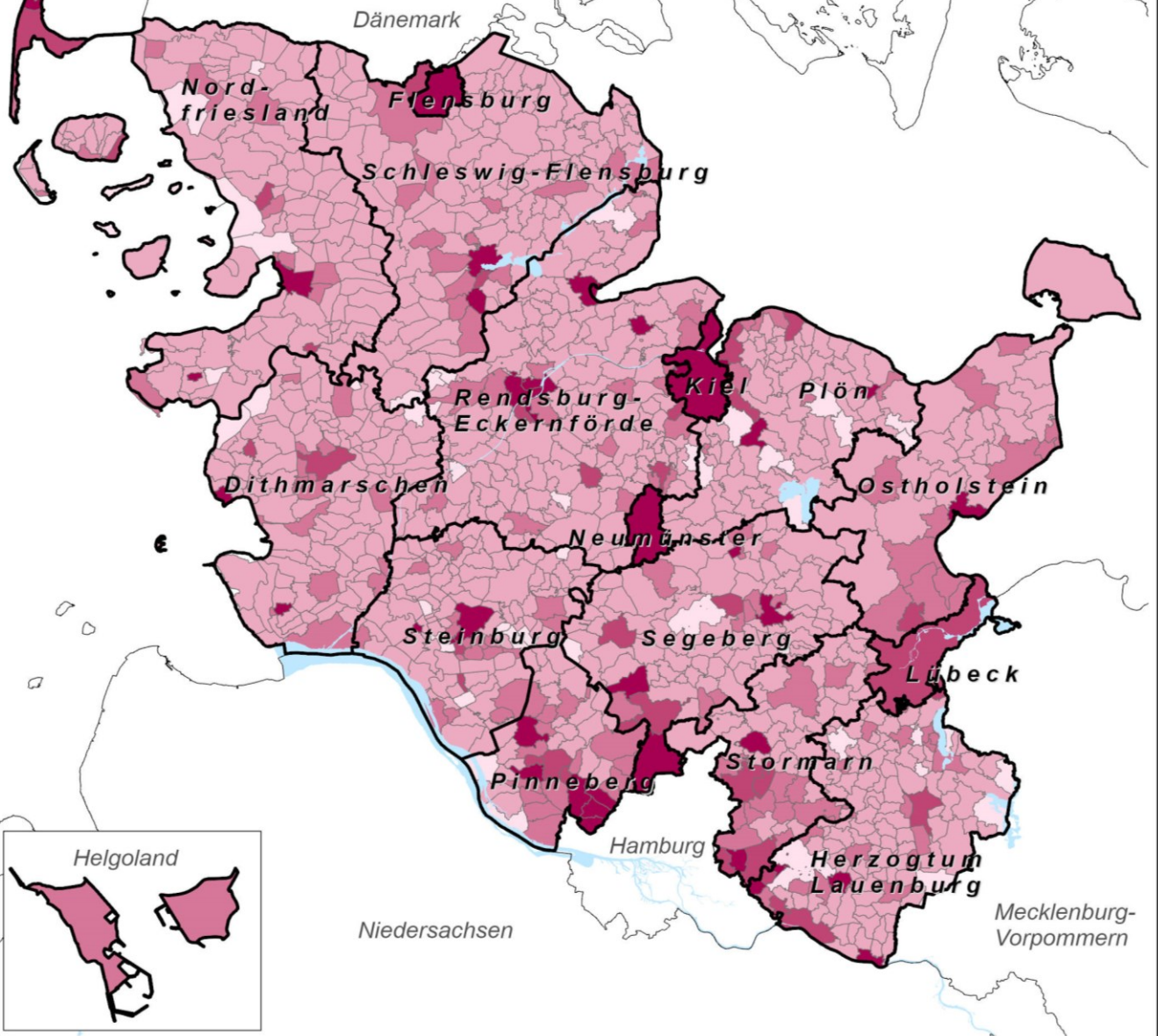
5) Dünn besiedelte ländliche Kreise: Kreise mit einem Bevölkerungsanteil in Groß- und Mittelstädten unter 50% und einer Einwohnerdichte ohne Groß- und Mittelstädte unter 100 Einwohnern/km².

*) Ohne gemeindefreie Gebiete

Anteil der Landwirtschaftsfläche an der Bodenfläche der Gemeinden Schleswig-Holsteins am 31.12.2022



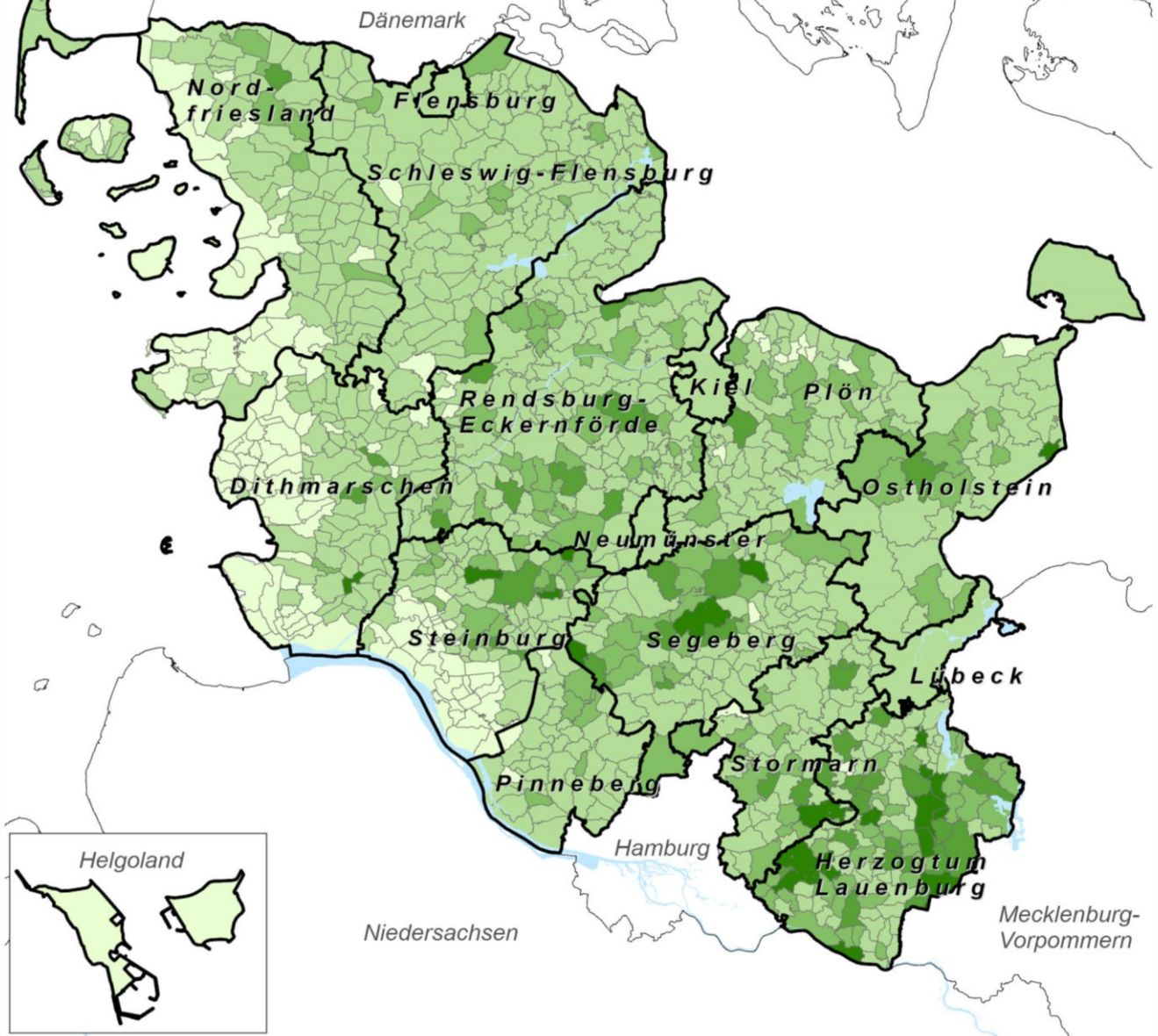
Anteil der Siedlungs- und Verkehrsfläche an der Bodenfläche der Gemeinden Schleswig-Holsteins am 31.12.2022



Anzahl der Gemeinden	Anteil an der Bodenfläche in %
49	unter 5,0
833	5,0 bis unter 15,0
150	15,0 bis unter 30,0
37	30,0 bis unter 40,0
39	40,0 und mehr

© Statistisches Amt für Hamburg und Schleswig-Holstein

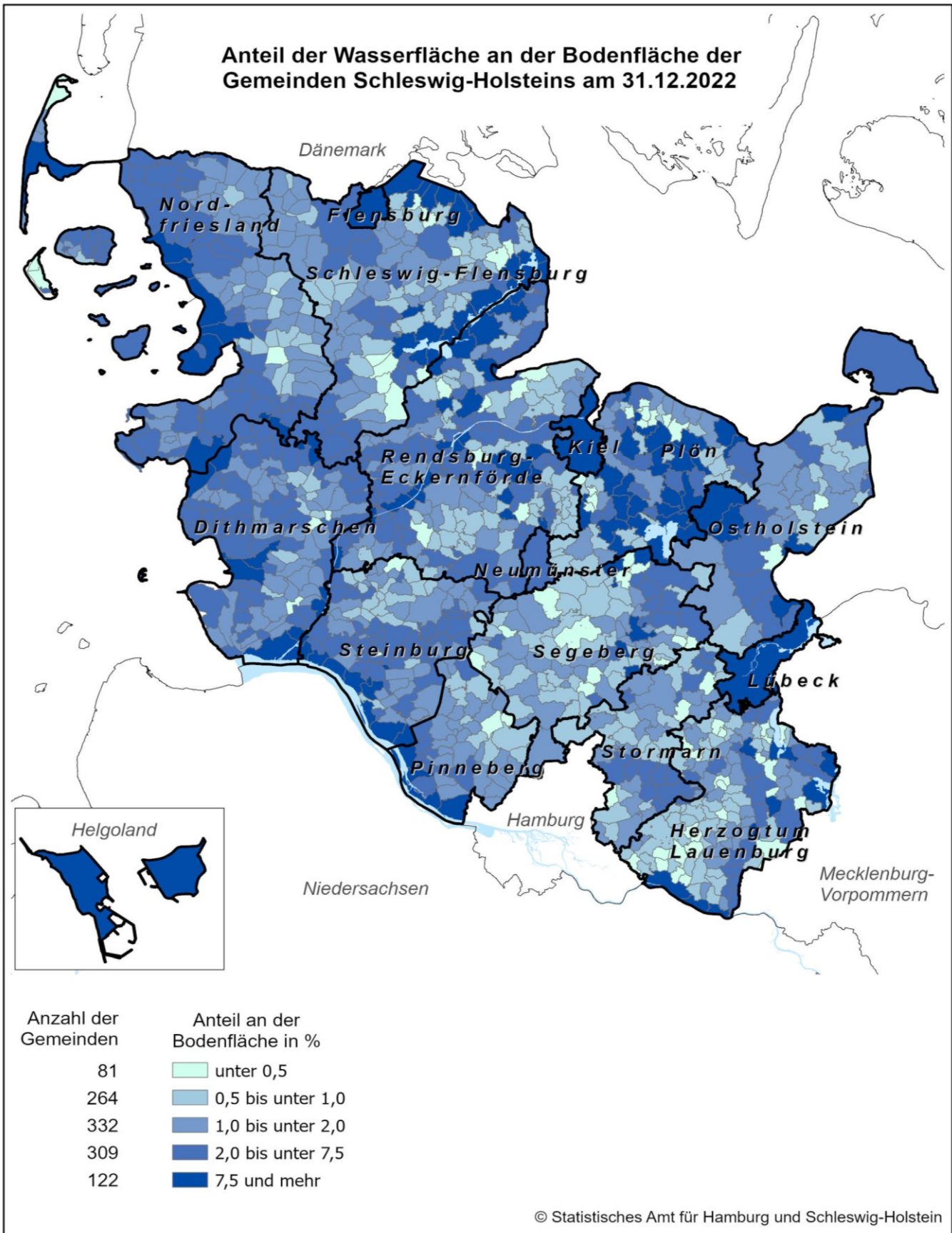
Anteil der Waldfläche an der Bodenfläche der Gemeinden Schleswig-Holsteins am 31.12.2022



Anzahl der Gemeinden	Anteil an der Bodenfläche in %
151	unter 0,5
738	0,5 bis unter 15,0
156	15,0 bis unter 30,0
44	30,0 bis unter 45,0
19	45,0 und mehr

© Statistisches Amt für Hamburg und Schleswig-Holstein

Anteil der Wasserfläche an der Bodenfläche der Gemeinden Schleswig-Holsteins am 31.12.2022



3. Siedlungsflächen nach regionaler Gliederung in Schleswig-Holstein am 31.12.2022

Schl.-Nr.	Land KREISEFREIE STADT Kreis Gemeinde	Bodenfläche insgesamt	Darunter				
			Siedlungs- flächen	davon			
				Wohnen	Gewerbe, Industrie	Halde	Bergbaubetrieb
				(10000)	(11000)	(12000)	(13000)
Hektar							
01	Schleswig-Holstein	1 580 430	146 920	69 559	20 732	203	-
001	FLENSBURG	5 673	2 258	1 166	529	-	-
002	KIEL	11 865	5 324	2 170	918	-	-
003	LÜBECK	21 419	6 193	2 616	1 410	6	-
004	NEUMÜNSTER	7 166	2 991	1 422	748	0	-
051	Dithmarschen	142 817	10 518	4 955	1 711	11	-
51001	Albersdorf	1 712	240	120	23	-	-
51002	Arkebek	692	28	15	3	-	-
51003	Averlak	906	47	31	2	-	-
51004	Bargenstedt	1 190	88	39	16	-	-
51005	Barkenholm	511	22	10	1	-	-
51006	Barth	2 288	89	38	6	-	-
51008	Bergewörden	264	7	2	0	-	-
51010	Brickeln	607	26	9	2	-	-
51011	Brunsbüttel, Stadt	6 521	1 090	345	559	3	-
51012	Buchholz	1 456	91	36	4	-	-
51013	Büsum	848	269	148	46	-	-
51014	Büsumer Deichhausen	287	24	17	1	-	-
51015	Bunsoh	1 175	111	32	51	-	-
51016	Burg (Dithmarschen)	1 125	196	132	18	-	-
51017	Busenwurth	1 009	34	18	3	-	-
51019	Dellstedt	2 177	75	37	3	-	-
51020	Delve	1 584	60	31	3	-	-
51021	Diekhusen-Fahrstedt	746	50	30	3	-	-
51022	Dingen	701	56	31	5	-	-
51023	Dörpling	782	53	33	1	-	-
51024	Eddelak	921	99	55	7	-	-
51026	Eggstedt	1 279	67	36	4	-	-
51027	Elpersbüttel	3 017	95	39	8	-	-
51028	Epenwörden	1 352	59	31	3	-	-
51030	Fedderingen	969	32	13	5	-	-
51032	Frestedt	1 033	41	19	3	-	-
51033	Friedrichsgabekoog	862	47	3	0	-	-
51034	Friedrichskoog	5 327	291	137	28	-	-
51035	Gaushorn	645	41	11	3	-	-
51036	Glüsing	469	31	6	10	-	-
51037	Großenrade	1 040	46	21	2	-	-
51038	Groven	790	27	7	7	-	-
51039	Gudendorf	604	53	22	13	-	-
51043	Hedwigenkoog	1 636	38	13	0	-	-
51044	Heide, Stadt	3 197	844	482	131	4	-
51045	Hellschen-Heringsand-Unterschaar	702	26	13	1	-	-
51046	Helse	1 144	79	39	5	-	-
51047	Hemme	1 653	75	28	7	-	-
51048	Hemmingstedt	1 601	248	107	92	-	-
51049	Hennstedt	2 193	258	89	22	-	-
51050	Hillgroven	360	14	4	1	-	-
51051	Hochdonn	546	79	50	5	-	-
51052	Hövede	294	17	3	0	-	-

noch: 3. Siedlungsflächen nach regionaler Gliederung in Schleswig-Holstein am 31.12.2022

Schl.-Nr.	Land KREISELFREIE STADT Kreis Gemeinde	noch: Darunter						
		noch: davon						
		Tagebau, Grube, Steinbruch	Fläche gemischter Nutzung	Fläche besonderer funkt. Prägung	Sport, Freizeit, Erholung	darunter		Friedhof
						Grünanlage		
		(15000)	(16000)	(17000)	(18000)	(18400)	(19000)	
Hektar								
01	Schleswig-Holstein	4 475	23 257	7 148	20 198	9 751	1 347	
001	FLENSBURG	8	56	213	247	174	39	
002	KIEL	2	262	673	1 224	1 015	76	
003	LÜBECK	60	288	409	1 321	998	83	
004	NEUMÜNSTER	1	181	195	396	290	49	
051	Dithmarschen	146	2 443	351	808	227	92	
51001	Albersdorf	1	64	6	24	9	3	
51002	Arkebek	1	7	2	0	0	-	
51003	Averlak	-	11	0	2	1	-	
51004	Bargenstedt	1	29	1	4	2	-	
51005	Barkenholm	-	10	0	1	0	-	
51006	Barth	-	39	2	2	0	2	
51008	Bergewörden	-	5	-	-	-	-	
51010	Brickeln	-	10	0	4	1	-	
51011	Brunsbüttel, Stadt	-	72	25	78	59	9	
51012	Buchholz	17	32	1	1	0	-	
51013	Büsum	-	22	10	38	11	5	
51014	Büsumer Deichhausen	-	3	0	3	0	-	
51015	Bunsoh	2	19	3	4	0	-	
51016	Burg (Dithmarschen)	3	16	10	13	4	4	
51017	Busenwurth	-	12	0	1	1	-	
51019	Dellstedt	-	31	1	2	0	1	
51020	Delve	1	17	1	5	1	1	
51021	Diekhusen-Fahrstedt	-	13	1	4	1	-	
51022	Dingen	-	18	0	2	0	-	
51023	Dörpling	2	15	0	2	1	-	
51024	Eddelak	-	28	3	4	2	2	
51026	Eggstedt	2	22	1	2	0	-	
51027	Elpersbüttel	-	38	3	7	5	-	
51028	Epenwörden	-	23	0	2	1	-	
51030	Fedderingen	-	13	0	1	1	-	
51032	Frestedt	1	14	1	4	2	-	
51033	Friedrichsgabekoog	-	13	-	31	-	-	
51034	Friedrichskoog	-	103	3	21	12	-	
51035	Gaushorn	1	3	23	0	-	-	
51036	Glüsing	1	12	0	2	-	-	
51037	Großenrade	1	20	1	1	0	-	
51038	Groven	-	13	-	0	-	-	
51039	Gudendorf	-	15	0	1	1	-	
51043	Hedwigenkoog	-	23	0	1	0	-	
51044	Heide, Stadt	-	53	103	59	29	12	
51045	Hellschen-Heringsand-Unterschaar	-	12	0	-	-	-	
51046	Helse	-	30	1	4	1	-	
51047	Hemme	-	34	0	4	2	1	
51048	Hemmingstedt	-	29	4	11	2	3	
51049	Hennstedt	1	33	6	104	1	4	
51050	Hillgroven	-	9	-	-	-	-	
51051	Hochdonn	-	18	1	4	0	-	
51052	Hövede	8	6	0	-	-	-	

3. Siedlungsflächen nach regionaler Gliederung in Schleswig-Holstein am 31.12.2022

Schl.-Nr.	Land KREISELFREIE STADT Kreis Gemeinde	Bodenfläche insgesamt	Darunter				
			Siedlungs- flächen	davon			
				Wohnen	Gewerbe, Industrie	Halde	Bergbaubetrieb
				(10000)	(11000)	(12000)	(13000)
Hektar							
51053	Hollingstedt	974	32	16	2	-	-
51054	Immenstedt	309	14	8	-	-	-
51057	Kaiser-Wilhelm-Koog	1 305	58	17	5	-	-
51058	Karolinenkoog	1 755	32	8	6	-	-
51060	Kleve	1 281	44	29	1	-	-
51061	Krempel	482	36	28	2	-	-
51062	Kronprinzenkoog	2 884	119	42	4	-	-
51063	Krumstedt	1 589	66	25	3	-	-
51064	Kuden	1 137	55	27	3	-	-
51065	Lehe	1 863	89	62	3	-	-
51067	Lieth	466	106	13	82	-	-
51068	Linden	1 162	74	35	10	-	-
51069	Lohe-Rickelshof	539	102	66	19	-	-
51071	Lunden	465	80	54	8	-	-
51072	Marne, Stadt	483	249	149	43	-	-
51073	Marnerdeich	131	20	13	1	-	-
51074	Meldorf, Stadt	2 126	379	192	86	-	-
51075	Neuenkirchen	2 514	112	44	18	-	-
51076	Neufeld	1 040	56	28	2	-	-
51077	Neufelderkoog	977	25	3	0	-	-
51078	Nindorf	875	102	52	19	-	-
51079	Norddeich	690	36	21	1	-	-
51080	Norderheistedt	433	15	4	1	-	-
51081	Norderwöhrden	1 847	58	19	3	-	-
51082	Nordhastedt	2 656	193	117	16	-	-
51083	Odderade	1 127	37	19	2	-	-
51084	Oesterdeichstrich	464	24	15	1	-	-
51085	Offenbüttel	1 395	41	17	2	-	-
51086	Osterrade	1 709	56	26	0	-	-
51087	Ostrohe	666	74	46	9	-	-
51088	Pahlen	1 080	121	50	9	4	-
51089	Quickborn	695	22	14	1	-	-
51090	Ramhusen	480	25	9	0	-	-
51092	Rehm-Flehde-Bargen	1 463	64	36	6	-	-
51093	Reinsbüttel	683	32	18	1	-	-
51096	Sankt Annen	1 489	54	23	3	-	-
51097	Sankt Michaelisdonn	2 306	308	135	41	-	-
51098	Sarzbüttel	1 339	71	43	7	-	-
51099	Schafstedt	1 816	136	74	16	-	-
51100	Schalkholz	1 252	111	31	8	-	-
51102	Schlichting	1 250	43	14	0	-	-
51103	Schmedeswurth	591	29	9	3	-	-
51104	Schrum	501	13	2	1	-	-
51105	Schülpe	927	55	23	1	-	-
51107	Stelle-Wittenwurth	1 071	42	24	1	-	-
51108	Strübbel	440	17	7	3	-	-
51109	Süderdeich	664	37	19	4	-	-
51110	Süderhastedt	1 574	71	30	2	-	-
51113	Wöhrden	2 177	118	74	7	-	-
51114	Tellingstedt	2 110	185	104	17	-	-

noch: 3. Siedlungsflächen nach regionaler Gliederung in Schleswig-Holstein am 31.12.2022

Schl.-Nr.	Land KREISEFREIE STADT Kreis Gemeinde	noch: Darunter					Friedhof
		noch: davon					
		Tagebau, Grube, Steinbruch	Fläche gemischter Nutzung	Fläche besonderer funkt. Prägung	Sport, Freizeit, Erholung	darunter	
						Grünanlage	
		(15000)	(16000)	(17000)	(18000)	(18400)	
Hektar							
51053	Hollingstedt	-	12	0	2	0	-
51054	Immenstedt	-	6	0	-	-	-
51057	Kaiser-Wilhelm-Koog	-	33	3	-	-	-
51058	Karolinenkoog	-	18	-	0	-	-
51060	Kleve	-	13	0	1	0	-
51061	Krempel	-	5	0	1	-	-
51062	Kronprinzenkoog	-	66	2	2	1	3
51063	Krumstedt	3	33	1	2	1	-
51064	Kuden	-	24	1	0	0	-
51065	Lehe	-	20	1	4	2	-
51067	Lieth	-	10	-	0	0	-
51068	Linden	-	25	1	4	1	-
51069	Lohe-Rickelshof	-	10	1	5	2	1
51071	Lunden	-	2	4	7	1	5
51072	Marne, Stadt	-	20	14	18	9	5
51073	Marnerdeich	-	5	0	1	0	-
51074	Meldorf, Stadt	-	33	34	27	11	7
51075	Neuenkirchen	-	43	2	5	4	1
51076	Neufeld	-	23	2	1	1	-
51077	Neufelderkoog	-	21	0	1	1	-
51078	Nindorf	12	13	1	4	1	-
51079	Norddeich	-	14	-	0	0	-
51080	Norderheistedt	-	9	-	0	0	-
51081	Norderwöhrden	-	35	-	1	-	-
51082	Nordhastedt	0	41	6	10	2	3
51083	Odderade	-	15	0	-	-	-
51084	Oesterdeichstrich	-	7	1	0	0	-
51085	Offenbüttel	1	18	0	3	-	-
51086	Osterrade	0	29	0	-	-	-
51087	Ostrohe	-	9	1	9	1	-
51088	Pahlen	19	22	2	13	2	2
51089	Quickborn	-	5	1	1	0	-
51090	Ramhusen	-	15	-	1	1	-
51092	Rehm-Flehde-Bargen	-	19	1	3	2	-
51093	Reinsbüttel	-	12	0	1	-	-
51096	Sankt Annen	-	27	0	1	0	1
51097	Sankt Michaelisdonn	-	34	7	90	9	2
51098	Sarzbüttel	-	15	1	4	1	1
51099	Schafstedt	-	28	2	15	0	1
51100	Schalkholz	52	18	1	1	0	-
51102	Schlichting	-	29	0	-	-	-
51103	Schmedeswurth	-	17	0	0	0	-
51104	Schrum	0	5	0	3	-	-
51105	Schülp	-	30	0	1	-	-
51107	Stelle-Wittenwurth	-	14	1	1	1	-
51108	Strübbel	-	8	-	0	0	-
51109	Süderdeich	-	13	1	0	0	0
51110	Süderhastedt	2	29	3	3	1	2
51113	Wöhrden	-	28	2	5	1	2
51114	Tellingstedt	11	35	5	12	4	3

3. Siedlungsflächen nach regionaler Gliederung in Schleswig-Holstein am 31.12.2022

Schl.-Nr.	Land KREISELFREIE STADT Kreis Gemeinde	Bodenfläche insgesamt	Darunter				
			Siedlungs- flächen	davon			
				Wohnen	Gewerbe, Industrie	Halde	Bergbaubetrieb
				(10000)	(11000)	(12000)	(13000)
Hektar							
51117	Tielenhemme	1 268	25	12	0	-	-
51118	Trennewurth	779	35	17	2	-	-
51119	Volsemehusen	1 678	60	18	3	-	-
51120	Wallen	186	6	3	0	-	-
51121	Warwerort	458	51	15	0	-	-
51122	Weddingstedt	1 789	162	97	27	-	-
51125	Welmbüttel	760	39	21	2	-	-
51126	Wennbüttel	459	14	7	0	-	-
51127	Wesselburen, Stadt	513	146	97	15	-	-
51128	Wesselburener Deichhausen	507	16	9	1	-	-
51129	Wesselburenerkoog	2 189	45	30	2	-	-
51130	Wesseln	376	85	55	18	-	-
51131	Westerborstel	414	14	6	0	-	-
51132	Westerdeichstrich	750	70	40	5	-	-
51133	Wiemerstedt	508	15	7	1	-	-
51134	Windbergen	1 731	86	37	13	-	-
51135	Wolmersdorf	611	35	19	6	-	-
51136	Wrohm	1 145	71	34	5	-	-
51137	Nordermeldorf	3 410	87	31	5	-	-
51138	Tensbüttel-Röst	1 936	94	27	14	-	-
51139	Süderdorf	1 621	55	17	3	-	-
51140	Oesterwurth	1 419	51	14	4	-	-
51141	Süderheistedt	844	55	23	2	-	-
053	Herzogtum Lauenburg	126 307	10 025	5 372	1 281	6	-
53001	Albsfelde	418	7	4	-	-	-
53002	Alt-Mölln	644	66	37	19	-	-
53003	Aumühle	348	166	119	8	-	-
53004	Bäk	430	42	37	0	-	-
53005	Bälu	650	23	8	4	-	-
53006	Basedow	747	41	27	2	-	-
53007	Basthorst	1 082	32	16	1	-	-
53008	Behlendorf	1 025	36	18	2	-	-
53009	Berkenthin	1 034	104	70	8	-	-
53010	Besenthal	1 265	16	4	0	-	-
53011	Bliestorf	1 035	44	26	0	-	-
53012	Börnsen	841	170	131	11	-	-
53013	Borstorf	864	22	12	2	-	-
53014	Breitenfelde	1 254	141	58	13	-	-
53015	Bröthen	1 069	32	14	1	-	-
53016	Brunsmark	429	11	9	0	-	-
53017	Brunstorf	1 376	154	23	7	-	-
53018	Buchholz	293	26	13	4	-	-
53019	Buchhorst	519	55	8	13	-	-
53020	Büchen	1 685	328	180	59	-	-
53021	Dahmker	204	15	6	1	-	-
53022	Dalldorf	605	28	19	1	-	-
53023	Dassendorf	794	186	158	7	-	-
53024	Düchelsdorf	301	12	7	2	-	-
53025	Duvensee	1 239	45	22	3	-	-
53026	Einhaus	253	20	18	1	-	-

noch: 3. Siedlungsflächen nach regionaler Gliederung in Schleswig-Holstein am 31.12.2022

Schl.-Nr.	Land	noch: Darunter					Friedhof
		noch: davon					
		Tagebau, Grube, Steinbruch	Fläche gemischter Nutzung	Fläche besonderer funkt. Prägung	Sport, Freizeit, Erholung	darunter	
						Grünanlage	
		(15000)	(16000)	(17000)	(18000)	(18400)	
Hektar							
51117	Tielenhemme	-	10	0	2	0	-
51118	Trennewurth	-	15	0	0	0	-
51119	Volsemehusen	-	39	0	0	0	-
51120	Wallen	-	3	-	0	-	-
51121	Warwerort	-	4	0	31	0	-
51122	Weddingstedt	-	24	5	6	3	3
51125	Welmbüttel	0	9	5	1	0	-
51126	Wennbüttel	-	7	0	0	0	-
51127	Wesselburen, Stadt	-	8	9	10	2	6
51128	Wesselburener Deichhausen	-	6	0	-	-	-
51129	Wesselburenerkoog	-	9	-	3	0	-
51130	Wesseln	-	8	1	3	0	-
51131	Westerborstel	0	7	0	1	-	-
51132	Westerdeichstrich	-	13	0	12	2	-
51133	Wiemerstedt	-	7	0	0	-	-
51134	Windbergen	-	26	4	4	1	1
51135	Wolmersdorf	-	9	1	1	0	-
51136	Wrohm	-	27	1	3	1	1
51137	Nordermeldorf	-	46	0	5	4	-
51138	Tensbüttel-Röst	1	45	6	1	0	-
51139	Süderdorf	2	32	0	0	0	-
51140	Oesterwurth	-	31	0	2	-	-
51141	Süderheistedt	-	28	0	1	1	-
053	Herzogtum Lauenburg	354	1 310	350	1 251	544	101
53001	Albsfelde	-	2	-	0	0	-
53002	Alt-Mölln	1	4	1	4	3	-
53003	Aumühle	-	9	8	16	13	6
53004	Bäk	-	3	1	1	1	-
53005	Bälau	0	9	1	1	1	-
53006	Basedow	0	8	0	4	1	-
53007	Basthorst	3	8	1	3	3	0
53008	Behlendorf	-	12	1	3	1	0
53009	Berkenthin	-	7	5	12	8	2
53010	Besenthal	-	12	0	0	0	-
53011	Bliestorf	-	14	2	2	1	-
53012	Börnsen	0	11	5	12	8	-
53013	Borstorf	-	7	0	1	0	-
53014	Breitenfelde	23	25	3	17	12	1
53015	Bröthen	3	12	0	1	1	-
53016	Brunsmark	0	2	0	-	-	-
53017	Brunstorf	-	6	0	117	1	1
53018	Buchholz	-	4	1	3	1	-
53019	Buchhorst	21	5	0	8	7	-
53020	Büchen	7	32	9	38	26	3
53021	Dahmker	-	6	0	2	2	-
53022	Dalldorf	0	6	0	2	0	-
53023	Dassendorf	2	6	3	7	1	1
53024	Düchelsdorf	-	3	0	1	1	-
53025	Duvensee	0	16	1	3	2	-
53026	Einhaus	0	0	0	0	0	-

3. Siedlungsflächen nach regionaler Gliederung in Schleswig–Holstein am 31.12.2022

Schl.–Nr.	Land KREISELFREIE STADT Kreis Gemeinde	Bodenfläche insgesamt	Darunter				
			Siedlungs- flächen	davon			
				Wohnen	Gewerbe, Industrie	Halde	Bergbaubetrieb
				(10000)	(11000)	(12000)	(13000)
Hektar							
53027	Elmenhorst	1 299	167	31	105	-	-
53028	Escheburg	891	210	105	2	-	-
53029	Fitzen	911	53	21	2	-	-
53030	Fredeburg	1 009	7	3	0	-	-
53031	Fuhlenhagen	574	28	13	4	-	-
53032	Geesthacht, Stadt	3 325	1 039	487	319	-	-
53033	Giesensdorf	273	9	5	0	-	-
53034	Göldenitz	506	16	11	0	-	-
53035	Göttin	521	12	5	1	-	-
53036	Grabau	400	29	11	1	-	-
53037	Grambek	1 266	121	24	15	3	-
53038	Grinau	274	18	9	3	-	-
53039	Groß Boden	270	13	9	0	-	-
53040	Groß Disnack	599	8	2	1	-	-
53041	Groß Grönau	490	132	100	4	-	-
53042	Groß Pampau	431	42	6	0	-	-
53043	Groß Sarau	1 708	82	46	1	-	-
53044	Groß Schenkenberg	652	38	19	1	-	-
53045	Grove	528	22	12	3	-	-
53046	Gudow	4 225	200	68	9	-	-
53047	Gülzow	1 707	72	44	1	-	-
53048	Güster	778	128	69	9	-	-
53049	Hamfelde	347	27	23	3	-	-
53050	Hamwarde	667	49	37	0	-	-
53051	Harmsdorf	357	17	11	1	-	-
53052	Havekost	591	15	4	2	-	-
53053	Hohenhorn	693	44	21	1	-	-
53054	Hollenbek	721	30	20	2	-	-
53056	Hornbek	589	23	10	4	-	-
53057	Horst	1 205	32	20	0	-	-
53058	Juliusburg	603	15	7	1	-	-
53059	Kankelau	421	17	9	2	-	-
53060	Kasseburg	789	39	21	1	-	-
53061	Kastorf	690	79	45	14	-	-
53062	Kittlitz	1 773	41	17	2	-	-
53064	Klein Pampau	417	41	26	2	-	-
53066	Klein Zecher	911	31	13	3	-	-
53067	Klempau	1 007	56	25	3	-	-
53068	Klinkrade	740	31	20	-	-	-
53069	Koberg	1 198	45	27	4	-	-
53070	Köthel	152	19	12	2	-	-
53071	Kollow	821	39	33	0	-	-
53072	Kröppelshagen–Fahrendorf	837	59	47	1	-	-
53073	Krüzen	824	30	12	1	-	-
53074	Krukow	794	23	7	-	-	-
53075	Krummesse	335	71	51	6	-	-
53076	Kuddewörde	735	76	56	1	-	-
53077	Kühsen	728	26	15	2	-	-
53078	Kulpin	607	18	11	-	-	-
53079	Labenz	575	53	30	7	-	-

noch: 3. Siedlungsflächen nach regionaler Gliederung in Schleswig-Holstein am 31.12.2022

Schl.-Nr.	Land KREISELFREIE STADT Kreis Gemeinde	noch: Darunter						
		noch: davon						
		Tagebau, Grube, Steinbruch	Fläche gemischter Nutzung	Fläche besonderer funkt. Prägung	Sport, Freizeit, Erholung	darunter		Friedhof
						Grünanlage		
		(15000)	(16000)	(17000)	(18000)	(18400)	(19000)	
Hektar								
53027	Elmenhorst	0	9	5	17	13	-	
53028	Escheburg	-	4	4	95	16	-	
53029	Fitzen	10	12	0	7	0	-	
53030	Fredeburg	0	3	0	0	0	-	
53031	Fuhlenhagen	0	9	0	1	0	0	
53032	Geesthacht, Stadt	3	46	74	87	62	23	
53033	Giesensdorf	0	4	0	0	-	-	
53034	Göldenitz	0	4	-	1	1	-	
53035	Göttin	-	5	0	0	0	-	
53036	Grabau	6	9	1	1	0	-	
53037	Grambek	7	4	1	65	1	1	
53038	Grinau	-	5	0	0	0	-	
53039	Groß Boden	0	3	0	0	0	-	
53040	Groß Disnack	-	4	0	0	0	-	
53041	Groß Grönau	2	11	4	10	5	1	
53042	Groß Pampau	28	8	0	1	0	-	
53043	Groß Sarau	1	19	2	13	6	-	
53044	Groß Schenkenberg	-	13	-	4	1	-	
53045	Grove	0	5	1	1	1	-	
53046	Gudow	64	39	2	16	6	1	
53047	Gülzow	1	9	2	15	11	1	
53048	Güster	3	10	0	36	1	1	
53049	Hamfelde	0	1	0	0	0	-	
53050	Hamwarde	6	3	0	3	0	1	
53051	Harmsdorf	-	5	0	0	0	-	
53052	Havekost	1	8	-	1	0	-	
53053	Hohenhorn	-	9	1	11	0	0	
53054	Hollenbek	-	7	0	1	1	-	
53056	Hornbek	0	7	0	1	1	-	
53057	Horst	0	7	0	4	3	-	
53058	Juliusburg	1	5	0	1	1	-	
53059	Kankelau	-	3	0	2	0	-	
53060	Kasseburg	3	10	0	4	4	-	
53061	Kastorf	-	14	2	5	5	-	
53062	Kittlitz	3	17	1	2	2	-	
53064	Klein Pampau	-	6	-	7	3	-	
53066	Klein Zecher	-	15	0	0	0	-	
53067	Klempau	4	20	1	3	2	-	
53068	Klinkrade	-	10	0	2	1	-	
53069	Koberg	-	10	1	3	3	-	
53070	Köthel	0	3	0	1	1	1	
53071	Kollow	0	2	-	3	1	-	
53072	Kröppelshagen-Fahrendorf	-	6	1	4	0	-	
53073	Krüzen	3	10	0	3	0	-	
53074	Krukow	5	11	0	-	-	-	
53075	Krummesse	-	5	2	7	2	1	
53076	Kuddewörde	5	7	2	3	2	1	
53077	Kühsen	2	8	-	0	0	-	
53078	Kulpin	0	5	-	2	2	-	
53079	Labenz	-	13	1	3	3	-	

3. Siedlungsflächen nach regionaler Gliederung in Schleswig-Holstein am 31.12.2022

Schl.-Nr.	Land KREISELFREIE STADT Kreis Gemeinde	Bodenfläche insgesamt	Darunter				
			Siedlungs- flächen	davon			
				Wohnen	Gewerbe, Industrie	Halde	Bergbaubetrieb
				(10000)	(11000)	(12000)	(13000)
Hektar							
53080	Langenlehsten	2 337	21	8	2	-	-
53081	Lankau	1 912	50	23	2	0	-
53082	Lanze	904	47	7	1	-	-
53083	Lauenburg/Elbe, Stadt	956	387	221	83	-	-
53084	Lehmrade	1 140	39	22	2	-	-
53085	Linau	966	70	41	4	-	-
53086	Lüchow	461	17	8	1	-	-
53087	Lüttau	1 124	45	21	6	-	-
53088	Mechow	443	16	7	1	-	-
53089	Möhnsen	747	39	17	9	-	-
53090	Mölln, Stadt	2 505	611	343	95	-	-
53091	Mühlenrade	374	17	7	3	-	-
53092	Müssen	1 146	82	48	4	-	-
53093	Mustin	1 188	52	35	2	-	-
53094	Niendorf bei Berkenthin	399	15	9	0	-	-
53095	Niendorf/Stecknitz	841	42	23	0	-	-
53096	Nusse	622	63	40	5	-	-
53097	Panten	1 383	62	36	4	-	-
53098	Pogeez	451	33	24	3	-	-
53099	Poggensee	544	17	14	0	-	-
53100	Ratzeburg, Stadt	3 029	513	285	63	-	-
53101	Ritzerau	1 111	25	17	-	-	-
53102	Römnitz	515	14	2	1	-	-
53103	Rondeshagen	951	75	34	24	-	-
53104	Roseburg	1 624	53	29	2	-	-
53105	Sachsenwald, Forstgutsbezirk	5 849	6	0	3	-	-
53106	Sahms	594	25	15	1	-	-
53107	Salem	2 510	104	45	3	-	-
53108	Sandesneben	613	82	47	7	-	-
53109	Schiphorst	815	38	22	2	-	-
53110	Schmilau	1 155	55	29	1	2	-
53111	Schnakenbek	1 302	64	35	1	-	-
53112	Schönberg	1 477	83	48	7	0	-
53113	Schretstaken	847	34	17	1	-	-
53114	Schürensöhlen	275	12	7	0	-	-
53115	Schulendorf	1 138	37	23	1	-	-
53116	Schwarzenbek, Stadt	1 165	461	243	91	1	-
53117	Seedorf	2 788	72	45	2	-	-
53118	Siebenbäumen	882	42	21	4	-	-
53119	Siebeneichen	468	26	11	3	-	-
53120	Sierksrade	400	23	16	3	-	-
53121	Sirksfelde	862	34	11	3	-	-
53122	Steinhorst	1 629	40	23	3	-	-
53123	Sterley	2 139	84	39	10	-	-
53124	Stubben	533	33	15	5	-	-
53125	Talkau	488	31	21	3	-	-
53126	Tramm	674	25	13	2	-	-
53127	Walksfelde	351	16	10	1	-	-
53128	Wangelau	652	20	6	5	-	-
53129	Wentorf bei Hamburg	687	417	247	44	-	-

noch: 3. Siedlungsflächen nach regionaler Gliederung in Schleswig-Holstein am 31.12.2022

Schl.-Nr.	Land KREISELFREIE STADT Kreis Gemeinde	noch: Darunter						
		noch: davon						
		Tagebau, Grube, Steinbruch	Fläche gemischter Nutzung	Fläche besonderer funkt. Prägung	Sport, Freizeit, Erholung	darunter		Friedhof
						Grünanlage		
		(15000)	(16000)	(17000)	(18000)	(18400)	(19000)	
Hektar								
53080	Langenlehsten	1	11	0	1	-	-	
53081	Lankau	1	13	0	10	3	-	
53082	Lanze	24	8	0	7	0	-	
53083	Lauenburg/Elbe, Stadt	11	16	11	38	31	6	
53084	Lehmrade	-	4	1	11	1	-	
53085	Linau	-	17	1	7	2	-	
53086	Lüchow	-	7	0	0	0	-	
53087	Lüttau	-	14	2	1	0	1	
53088	Mechow	2	4	0	3	0	-	
53089	Möhnsen	-	10	-	2	0	-	
53090	Mölln, Stadt	14	46	55	49	34	9	
53091	Mühlenrade	1	4	0	1	0	-	
53092	Müssen	3	17	2	7	4	1	
53093	Mustin	-	8	1	5	2	1	
53094	Niendorf bei Berkenthin	-	5	0	1	1	-	
53095	Niendorf/Stecknitz	0	11	1	5	5	0	
53096	Nusse	0	7	2	5	0	3	
53097	Panten	6	14	0	2	2	-	
53098	Pogeez	-	4	1	1	1	-	
53099	Poggensee	-	3	0	1	0	-	
53100	Ratzeburg, Stadt	12	34	47	66	49	6	
53101	Ritzerau	0	5	0	2	2	-	
53102	Römnitz	-	4	0	7	-	-	
53103	Rondeshagen	-	12	0	5	4	-	
53104	Roseburg	6	14	0	3	3	-	
53105	Sachsenwald, Forstgutsbezirk	0	1	-	2	2	-	
53106	Sahms	-	5	0	4	1	0	
53107	Salem	2	18	2	34	4	0	
53108	Sandesneben	0	9	6	9	7	3	
53109	Schiphorst	-	12	0	2	2	-	
53110	Schmilau	-	18	0	6	2	0	
53111	Schnakenbek	2	11	2	14	9	1	
53112	Schönberg	-	22	1	5	1	-	
53113	Schretstaken	-	15	0	2	1	0	
53114	Schürensöhlen	-	4	0	0	0	-	
53115	Schulendorf	-	10	0	3	2	-	
53116	Schwarzenbek, Stadt	2	38	20	62	53	4	
53117	Seedorf	1	14	2	7	1	1	
53118	Siebenbäumen	-	14	0	2	1	1	
53119	Siebeneichen	0	2	1	7	2	1	
53120	Sierksrade	0	2	-	2	1	-	
53121	Sirksfelde	15	3	1	0	0	-	
53122	Steinhorst	-	7	0	6	2	-	
53123	Sterley	2	23	5	3	2	1	
53124	Stubben	-	11	0	1	1	-	
53125	Talkau	-	4	0	2	0	0	
53126	Tramm	-	9	0	2	1	0	
53127	Walksfelde	-	3	0	2	2	-	
53128	Wangelau	1	7	0	1	1	-	
53129	Wentorf bei Hamburg	0	11	16	84	29	14	

3. Siedlungsflächen nach regionaler Gliederung in Schleswig-Holstein am 31.12.2022

Schl.-Nr.	Land KREISELFREIE STADT Kreis Gemeinde	Bodenfläche insgesamt	Darunter				
			Siedlungs- flächen	davon			
				Wohnen	Gewerbe, Industrie	Halde	Bergbaubetrieb
				(10000)	(11000)	(12000)	(13000)
Hektar							
53130	Wentorf (Amt Sandesneben-Nusse)	499	47	28	2	-	-
53131	Wiershop	515	51	12	30	-	-
53132	Witzeeze	1 046	62	35	1	-	-
53133	Wohltorf	597	152	130	2	-	-
53134	Woltersdorf	790	51	20	3	-	-
53135	Worth	607	20	10	2	-	-
53136	Ziethen	1 117	58	34	6	-	-
054	Nordfriesland	208 356	13 973	6 658	1 767	31	-
54001	Achtrup	2 990	150	72	13	-	-
54002	Ahrenshöft	879	129	22	24	11	-
54003	Ahrenviöl	1 011	49	18	8	-	-
54004	Ahrenviölfeld	729	26	10	1	-	-
54005	Alkersum	907	43	16	7	-	-
54006	Almdorf	570	35	24	3	-	-
54007	Arlewatt	557	54	15	3	-	-
54009	Aventoft	1 447	53	29	4	-	-
54010	Bargum	1 729	159	37	3	0	-
54011	Behrendorf	1 529	59	19	7	-	-
54012	Bohmstedt	1 335	65	31	5	-	-
54013	Bondelum	918	23	8	1	0	-
54014	Bordelum	3 471	202	104	23	2	-
54015	Borgsum	551	36	17	2	-	-
54016	Bosbüll	633	29	10	1	-	-
54017	Braderup	1 335	69	38	8	-	-
54018	Bramstedtlund	1 385	97	11	7	-	-
54019	Bredstedt, Stadt	975	256	144	50	-	-
54020	Breklum	1 007	153	92	17	0	-
54022	Dagebüll	3 692	131	64	16	-	-
54023	Drage	1 633	61	34	7	-	-
54024	Dreisdorf	1 770	109	56	11	0	-
54025	Dunsum	272	12	5	0	-	-
54026	Elisabeth-Sophien-Koog	518	15	2	2	-	-
54027	Ellhöft	782	21	7	0	-	-
54032	Fresendelf	260	15	9	3	-	-
54033	Friedrichstadt, Stadt	402	121	48	30	-	-
54034	Friedrich-Wilhelm-Lübke-Koog	1 349	53	8	7	-	-
54035	Garding, Kirchspiel	1 489	51	23	4	-	-
54036	Garding, Stadt	306	131	86	19	-	-
54037	Goldebek	1 018	37	16	2	0	-
54038	Goldelund	1 202	48	17	4	-	-
54039	Gröde	252	1	0	-	-	-
54040	Grothusenkoog	327	10	2	0	-	-
54041	Haselund	1 279	82	35	13	0	-
54042	Hattstedt	701	129	96	7	3	-
54043	Hattstedtermarsch	3 529	47	21	5	-	-
54045	Högel	1 628	50	18	1	-	-
54046	Hörnum (Sylt)	564	132	43	7	-	-
54048	Holm	400	13	5	1	-	-
54050	Hallig Hooge	578	12	3	3	-	-
54052	Horstedt	1 170	70	29	13	-	-

noch: 3. Siedlungsflächen nach regionaler Gliederung in Schleswig-Holstein am 31.12.2022

Schl.-Nr.	Land	noch: Darunter					Friedhof
		noch: davon					
		Tagebau, Grube, Steinbruch	Fläche gemischter Nutzung	Fläche besonderer funkt. Prägung	Sport, Freizeit, Erholung	darunter	
						Grünanlage	
		(15000)	(16000)	(17000)	(18000)	(18400)	
Hektar							
53130	Wentorf (Amt Sandesneben-Nusse)	-	12	1	5	2	-
53131	Wiershop	5	3	-	1	1	-
53132	Witzeeze	-	7	0	19	5	0
53133	Wohltorf	-	4	4	12	4	-
53134	Woltersdorf	18	10	0	0	0	-
53135	Worth	-	7	0	-	-	-
53136	Ziethen	-	12	1	5	2	1
054	Nordfriesland	158	2 859	709	1 691	753	100
54001	Achtrup	-	57	2	5	2	1
54002	Ahrenshöft	53	13	1	5	-	-
54003	Ahrenviöl	-	22	0	1	0	-
54004	Ahrenviölfeld	-	13	0	1	1	-
54005	Alkersum	1	16	0	3	2	-
54006	Almdorf	-	6	0	1	1	-
54007	Arlewatt	20	12	1	4	2	-
54009	Aventoft	-	17	1	1	1	1
54010	Bargum	-	21	82	15	14	0
54011	Behrendorf	-	29	1	3	2	-
54012	Bohmstedt	0	26	1	1	0	-
54013	Bondelum	0	13	0	0	0	-
54014	Bordelum	1	47	5	20	15	1
54015	Borgsum	3	12	1	3	2	-
54016	Bosbüll	-	17	0	0	0	-
54017	Braderup	-	21	0	2	1	0
54018	Bramstedtlund	11	18	48	1	1	0
54019	Bredstedt, Stadt	-	19	16	24	14	3
54020	Breklum	0	12	14	14	7	3
54022	Dagebüll	-	40	3	8	2	1
54023	Drage	-	16	1	2	2	-
54024	Dreisdorf	-	33	2	5	1	1
54025	Dunsum	-	6	-	1	1	-
54026	Elisabeth-Sophien-Koog	-	9	-	2	-	-
54027	Ellhöft	-	13	0	1	-	-
54032	Fresendelf	0	2	0	1	0	-
54033	Friedrichstadt, Stadt	-	4	10	26	22	2
54034	Friedrich-Wilhelm-Lübke-Koog	-	38	0	0	-	-
54035	Garding, Kirchspiel	-	21	-	3	3	-
54036	Garding, Stadt	-	6	6	11	6	3
54037	Goldebek	-	18	0	1	0	-
54038	Goldelund	-	25	0	3	1	-
54039	Gröde	-	1	0	0	0	0
54040	Grothusenkoog	-	7	-	0	0	-
54041	Haselund	-	30	1	2	1	-
54042	Hattstedt	-	7	3	12	3	1
54043	Hattstedtermarsch	-	21	0	0	-	-
54045	Högel	0	29	1	2	1	-
54046	Hörnum (Sylt)	-	1	8	73	2	-
54048	Holm	-	6	-	1	1	-
54050	Hallig Hooge	-	1	0	4	3	0
54052	Horstedt	-	25	1	3	1	-

3. Siedlungsflächen nach regionaler Gliederung in Schleswig–Holstein am 31.12.2022

Schl.–Nr.	Land KREISELFREIE STADT Kreis Gemeinde	Bodenfläche insgesamt	Darunter				
			Siedlungs- flächen	davon			
				Wohnen	Gewerbe, Industrie	Halde	Bergbaubetrieb
				(10000)	(11000)	(12000)	(13000)
Hektar							
54054	Hude	354	23	13	1	-	-
54055	Humstrup	1 699	89	47	2	-	-
54056	Husum, Stadt	2 580	1 027	512	202	-	-
54057	Immenstedt	1 461	45	23	2	1	-
54059	Joldelund	1 912	79	32	4	-	-
54061	Kampen (Sylt)	843	155	120	9	-	-
54062	Karlum	1 446	37	14	9	-	-
54063	Katharinenheerd	841	19	12	0	-	-
54065	Klanxbüll	1 063	87	41	27	-	-
54068	Klixbüll	1 744	107	53	19	-	-
54070	Koldenbüttel	2 580	70	43	2	-	-
54071	Kolkerheide	210	9	2	-	-	-
54072	Kotzenbüll	777	26	12	0	-	-
54073	Ladelund	2 409	167	58	33	-	-
54074	Langeneß	1 157	26	20	1	-	-
54075	Langenhorn	4 740	335	150	38	-	-
54076	Leck	2 979	408	229	52	-	-
54077	Lexgaard	524	8	4	0	-	-
54078	List auf Sylt	1 842	164	98	14	-	-
54079	Löwenstedt	1 962	119	24	52	1	-
54080	Lütjenholm	1 071	34	17	1	-	-
54083	Midlum	850	29	15	3	-	-
54084	Mildstedt	871	174	116	18	1	-
54085	Nebel	1 195	124	87	10	-	-
54086	Neukirchen	3 158	143	63	17	-	-
54087	Nieblum	786	130	63	4	-	-
54088	Niebüll, Stadt	3 063	514	244	101	-	-
54089	Norddorf auf Amrum	589	45	29	7	-	-
54090	Norderfriedrichskoog	531	15	1	0	-	-
54091	Nordstrand	5 726	231	122	27	-	-
54092	Norstedt	1 350	41	13	3	-	-
54093	Ockholm	1 864	47	25	5	-	-
54094	Oevenum	1 087	37	18	5	-	-
54095	Oldenswort	4 584	132	71	7	-	-
54096	Oldersbek	1 082	54	25	9	-	-
54097	Olderup	994	53	15	14	-	-
54098	Oldsum	1 331	48	24	3	-	-
54099	Ostenfeld (Husum)	2 767	124	59	9	0	-
54100	Osterhever	1 850	60	25	1	-	-
54101	Oster–Ohrstedt	1 129	68	26	12	1	-
54103	Pellworm	3 745	198	73	24	-	-
54104	Poppenbüll	1 552	46	13	1	-	-
54105	Ramstedt	542	39	22	3	-	-
54106	Rantrum	1 369	119	63	13	2	-
54108	Reußenköge	4 591	105	16	30	-	-
54109	Risum–Lindholm	3 603	314	168	47	-	-
54110	Rodenäs	1 984	61	33	8	-	-
54113	Sankt Peter–Ording	2 835	427	241	35	-	-
54116	Schwabstedt	1 964	84	52	5	-	-
54118	Schwesing	1 563	121	36	11	-	-

noch: 3. Siedlungsflächen nach regionaler Gliederung in Schleswig-Holstein am 31.12.2022

Schl.-Nr.	Land KREISELFREIE STADT Kreis Gemeinde	noch: Darunter					Friedhof
		noch: davon					
		Tagebau, Grube, Steinbruch	Fläche gemischter Nutzung	Fläche besonderer funkt. Prägung	Sport, Freizeit, Erholung	darunter	
						Grünanlage	
		(15000)	(16000)	(17000)	(18000)	(18400)	
Hektar							
54054	Hude	-	4	5	1	0	-
54055	Humptrup	0	34	1	4	1	1
54056	Husum, Stadt	-	32	118	149	114	14
54057	Immenstedt	-	16	1	2	1	-
54059	Joldelund	1	35	2	3	2	1
54061	Kampen (Sylt)	-	4	7	15	4	-
54062	Karlum	0	11	1	2	-	0
54063	Katharinenheerd	-	6	0	0	0	0
54065	Klanxbüll	-	14	2	3	3	1
54068	Klixbüll	-	29	1	3	1	1
54070	Koldenbüttel	-	21	0	4	2	0
54071	Kolkerheide	-	7	-	0	0	-
54072	Kotzenbüll	-	8	0	5	5	1
54073	Ladelund	15	44	8	8	2	1
54074	Langeneß	-	3	2	1	0	-
54075	Langenhorn	1	76	6	63	54	1
54076	Leck	4	52	27	40	24	4
54077	Lexgaard	-	3	-	-	-	-
54078	List auf Sylt	-	3	9	29	8	10
54079	Löwenstedt	4	31	1	6	1	-
54080	Lütjenholm	-	14	0	1	1	-
54083	Midlum	-	9	1	1	0	-
54084	Mildstedt	-	13	9	15	10	2
54085	Nebel	-	4	12	8	3	1
54086	Neukirchen	-	50	6	8	2	0
54087	Nieblum	-	11	2	48	4	2
54088	Niebüll, Stadt	-	70	33	62	44	4
54089	Norddorf auf Amrum	-	2	4	3	1	-
54090	Norderfriedrichskoog	-	13	-	-	-	-
54091	Nordstrand	-	65	5	10	5	2
54092	Norstedt	-	24	0	1	0	-
54093	Ockholm	-	16	1	1	0	0
54094	Oevenum	-	10	1	4	2	-
54095	Oldenswort	-	45	3	5	3	1
54096	Oldersbek	-	18	1	1	0	-
54097	Olderup	-	15	1	8	0	1
54098	Oldsum	-	15	1	5	5	-
54099	Ostenfeld (Husum)	-	32	2	20	10	1
54100	Osterhever	-	29	1	3	3	0
54101	Oster-Ohrstedt	-	23	2	4	1	-
54103	Pellworm	-	73	6	20	14	2
54104	Poppenbüll	-	26	0	5	5	0
54105	Ramstedt	-	10	0	3	2	-
54106	Rantrum	0	27	5	8	2	-
54108	Reußenköge	-	60	0	0	0	-
54109	Risum-Lindholm	-	76	8	13	5	2
54110	Rodenäs	-	17	0	2	1	0
54113	Sankt Peter-Örding	3	29	20	97	21	2
54116	Schwabstedt	-	16	3	7	4	1
54118	Schwesing	-	21	3	48	1	1

3. Siedlungsflächen nach regionaler Gliederung in Schleswig–Holstein am 31.12.2022

Schl.–Nr.	Land KREISELFREIE STADT Kreis Gemeinde	Bodenfläche insgesamt	Darunter				
			Siedlungs- flächen	davon			
				Wohnen	Gewerbe, Industrie	Halde	Bergbaubetrieb
				(10000)	(11000)	(12000)	(13000)
Hektar							
54119	Seeth	1 376	146	26	2	-	-
54120	Simonsberg	1 748	106	36	38	-	-
54121	Sönnebüll	429	25	14	1	-	-
54123	Sollwitt	1 095	36	10	1	-	-
54124	Sprakebüll	1 137	36	13	4	-	-
54125	Stadum	1 974	160	45	14	3	-
54126	Stedesand	1 519	81	36	9	-	-
54128	Struckum	892	71	43	9	-	-
54129	Süderende	259	22	8	1	-	-
54130	Süderhöft	260	6	1	1	-	-
54131	Süderlügum	2 659	224	104	54	-	-
54132	Südermarsch	3 023	30	8	3	-	-
54134	Tating	2 949	132	72	4	0	-
54135	Tetenbüll	3 642	105	47	4	-	-
54136	Tinningstedt	891	28	11	0	-	-
54138	Tönning, Stadt	4 443	295	149	49	-	-
54140	Tümlauer Koog	620	26	10	0	-	-
54141	Uelvesbüll	1 023	40	21	1	-	-
54142	Uphusum	706	34	20	4	0	-
54143	Utersum	526	50	26	5	-	-
54144	Viöl	1 896	180	63	27	-	-
54145	Vollerwiek	462	37	21	1	-	-
54146	Vollstedt	618	21	8	3	0	-
54148	Welt	820	35	20	1	-	-
54149	Wenningstedt–Braderup (Sylt)	616	260	128	9	-	-
54150	Westerhever	1 332	38	22	2	-	-
54152	Wester–Ohrstedt	1 854	81	38	8	-	-
54154	Westre	1 914	64	24	8	-	-
54156	Winnert	1 888	64	29	9	-	-
54157	Wisch	305	12	6	-	-	-
54158	Witsum	159	11	7	-	-	-
54159	Wittbek	1 991	70	28	8	-	-
54160	Wittdün auf Amrum	261	38	23	6	-	-
54161	Witzwort	2 814	98	49	11	0	-
54162	Wobbenbüll	169	32	26	-	-	-
54163	Wrixum	756	37	24	3	-	-
54164	Wyk auf Föhr, Stadt	808	233	134	36	2	-
54165	Galmsbüll	4 905	101	43	6	-	-
54166	Emmelsbüll–Horsbüll	3 573	163	70	35	-	-
54167	Enge–Sande	2 482	160	57	41	-	-
54168	Sylt	5 731	930	511	105	2	-
055	Ostholstein	139 302	12 388	5 873	1 104	23	-
55001	Ahrensböök	9 537	506	235	49	0	-
55002	Altenkrempe	3 664	142	54	14	-	-
55004	Bad Schwartau, Stadt	1 839	555	341	58	-	-
55006	Beschendorf	854	43	28	1	-	-
55007	Bosau	6 425	304	151	9	-	-
55010	Dahme	911	125	70	4	-	-
55011	Damlos	924	41	29	0	-	-
55012	Eutin, Stadt	4 138	748	386	78	-	-

noch: 3. Siedlungsflächen nach regionaler Gliederung in Schleswig-Holstein am 31.12.2022

Schl.-Nr.	Land	noch: Darunter						
		noch: davon						
		Tagebau, Grube, Steinbruch	Fläche gemischter Nutzung	Fläche besonderer funkt. Prägung	Sport, Freizeit, Erholung	darunter		Friedhof
						Grünanlage		
		(15000)	(16000)	(17000)	(18000)	(18400)	(19000)	
Hektar								
54119	Seeth	-	16	20	81	78	-	
54120	Simonsberg	-	17	2	14	6	0	
54121	Sönnebüll	0	8	-	1	1	-	
54123	Sollwitt	-	24	0	0	0	-	
54124	Sprakebüll	-	18	0	2	1	-	
54125	Stadum	-	35	33	29	2	-	
54126	Stedesand	-	31	1	2	0	-	
54128	Struckum	-	14	1	4	3	-	
54129	Süderende	-	7	2	3	1	1	
54130	Süderhöft	-	2	-	2	2	-	
54131	Süderlügum	5	36	6	19	9	1	
54132	Südermarsch	-	11	-	8	8	-	
54134	Tating	-	33	2	19	7	1	
54135	Tetenbüll	-	44	4	6	5	0	
54136	Tinningstedt	-	16	0	1	-	-	
54138	Tönning, Stadt	-	28	14	53	33	4	
54140	Tümlauer Koog	-	13	1	2	1	-	
54141	Uelvesbüll	-	16	1	1	1	0	
54142	Uphusum	-	9	1	0	0	-	
54143	Utersum	-	9	6	4	4	-	
54144	Viöl	30	43	5	10	4	2	
54145	Vollerwiek	-	15	0	1	-	0	
54146	Vollstedt	-	9	0	1	1	-	
54148	Welt	-	14	0	0	0	-	
54149	Wenningstedt-Braderup (Sylt)	5	6	4	108	10	0	
54150	Westerhever	-	12	1	1	1	-	
54152	Wester-Ohrstedt	-	33	1	1	1	-	
54154	Westre	-	28	0	4	1	-	
54156	Winnert	-	24	0	2	1	-	
54157	Wisch	0	4	-	1	1	-	
54158	Witsum	-	4	-	0	0	-	
54159	Wittbek	-	31	1	1	0	-	
54160	Wittdün auf Amrum	-	1	1	8	1	-	
54161	Witzwort	-	32	2	3	1	1	
54162	Wobbenbüll	-	5	0	1	0	-	
54163	Wrixum	-	4	0	6	1	-	
54164	Wyk auf Föhr, Stadt	0	11	18	30	15	3	
54165	Galmsbüll	-	45	0	5	5	2	
54166	Emmelsbüll-Horsbüll	-	45	3	10	8	0	
54167	Enge-Sande	-	51	3	7	3	2	
54168	Sylt	-	35	45	225	49	6	
055	Ostholstein	334	1 772	686	2 502	1 109	93	
55001	Ahrensböök	24	137	13	44	35	4	
55002	Altenkrempe	1	52	2	17	13	2	
55004	Bad Schwartau, Stadt	14	46	25	65	49	5	
55006	Beschendorf	0	12	0	1	1	-	
55007	Bosau	8	76	8	51	16	1	
55010	Dahme	0	9	3	39	8	-	
55011	Damlos	0	9	1	2	1	-	
55012	Eutin, Stadt	11	57	82	122	90	12	

3. Siedlungsflächen nach regionaler Gliederung in Schleswig-Holstein am 31.12.2022

Schl.-Nr.	Land KREISELFREIE STADT Kreis Gemeinde	Bodenfläche insgesamt	Darunter				
			Siedlungs- flächen	davon			
				Wohnen	Gewerbe, Industrie	Halde	Bergbaubetrieb
				(10000)	(11000)	(12000)	(13000)
Hektar							
55014	Göhl	2 124	103	41	18	-	-
55015	Gremersdorf	4 576	211	61	25	3	-
55016	Grömitz	5 109	592	286	44	-	-
55017	Großenbrode	2 099	204	88	28	-	-
55018	Grube	2 021	117	48	8	1	-
55020	Harmsdorf	1 782	52	27	3	-	-
55021	Heiligenhafen, Stadt	1 832	383	199	41	8	-
55022	Heringsdorf	2 955	137	63	7	-	-
55023	Kabelhorst	579	29	21	0	0	-
55024	Kasseedorf	3 392	188	58	13	2	-
55025	Kellenhusen (Ostsee)	817	95	53	5	-	-
55027	Lensahn	2 770	272	148	50	-	-
55028	Malente	6 907	705	354	51	8	-
55029	Manhagen	963	34	16	1	-	-
55031	Neukirchen	2 860	227	59	3	-	-
55032	Neustadt in Holstein, Stadt	1 973	652	303	80	-	-
55033	Oldenburg in Holstein, Stadt	3 969	627	247	79	-	-
55035	Ratekau	5 962	731	372	93	-	-
55036	Riepsdorf	2 581	95	47	3	-	-
55037	Schashagen	4 146	313	110	15	-	-
55038	Schönwalde am Bungsberg	3 912	189	90	9	-	-
55039	Sierksdorf	1 950	179	68	16	-	-
55040	Stockelsdorf	5 670	698	349	83	1	-
55041	Süsel	7 529	505	220	27	-	-
55042	Timmendorfer Strand	2 013	394	223	22	-	-
55043	Wangels	6 712	286	106	15	-	-
55044	Scharbeutz	5 254	675	388	54	-	-
55046	Fehmarn, Stadt	18 550	1 230	538	98	0	-
056	Pinneberg	66 425	11 192	5 922	1 447	39	-
56001	Appen	2 030	412	118	20	26	-
56002	Barmstedt, Stadt	1 717	321	197	38	-	-
56003	Bevern	804	51	20	4	-	-
56004	Bilsen	620	50	24	10	-	-
56005	Bönningstedt	1 205	211	95	23	-	-
56006	Bokel	1 602	59	20	4	-	-
56008	Bokholt-Hanredder	856	81	44	12	-	-
56009	Borstel-Hohenraden	1 488	155	66	9	1	-
56010	Brande-Hörnerkirchen	1 314	97	50	5	1	-
56011	Bullenkuhlen	393	24	11	1	-	-
56013	Ellerbek	911	189	124	30	-	-
56014	Ellerhoop	1 079	104	46	6	-	-
56015	Elmshorn, Stadt	2 136	1 235	658	240	0	-
56016	Groß Nordende	564	43	21	3	-	-
56017	Groß Offenseth-Aspern	1 056	36	15	1	-	-
56018	Halstenbek	1 258	440	301	42	-	-
56019	Haselau	1 889	130	34	3	-	-
56020	Haseldorf	1 808	99	59	6	-	-
56021	Hasloh	1 107	138	102	5	-	-
56022	Heede	1 548	70	28	10	-	-
56023	Heidgraben	538	127	92	7	-	-

noch: 3. Siedlungsflächen nach regionaler Gliederung in Schleswig-Holstein am 31.12.2022

Schl.-Nr.	Land	noch: Darunter						
		noch: davon						
		Tagebau, Grube, Steinbruch	Fläche gemischter Nutzung	Fläche besonderer funkt. Prägung	Sport, Freizeit, Erholung	darunter		Friedhof
						Grünanlage		
		(15000)	(16000)	(17000)	(18000)	(18400)	(19000)	
Hektar								
55014	Göhl	0	31	1	12	9	-	
55015	Gremersdorf	13	63	2	44	29	-	
55016	Grömitz	0	51	13	196	58	2	
55017	Großenbrode	1	19	5	63	10	2	
55018	Grube	-	12	5	43	2	1	
55020	Harmsdorf	-	18	0	4	1	-	
55021	Heiligenhafen, Stadt	0	21	38	68	47	7	
55022	Heringsdorf	0	33	1	33	6	-	
55023	Kabelhorst	-	5	0	2	1	-	
55024	Kasseedorf	43	41	2	28	14	-	
55025	Kellenhusen (Ostsee)	-	7	2	28	17	-	
55027	Lensahn	1	34	13	23	17	3	
55028	Malente	111	68	28	78	48	6	
55029	Manhagen	1	12	2	2	0	-	
55031	Neukirchen	1	32	1	129	13	2	
55032	Neustadt in Holstein, Stadt	-	32	84	145	71	8	
55033	Oldenburg in Holstein, Stadt	2	34	161	98	81	5	
55035	Ratekau	30	105	17	111	36	4	
55036	Riepsdorf	0	34	1	11	8	-	
55037	Schashagen	0	44	2	143	13	-	
55038	Schönwalde am Bungsberg	13	53	5	19	13	1	
55039	Sierksdorf	-	27	1	68	30	0	
55040	Stockelsdorf	2	99	16	143	70	5	
55041	Süsel	54	70	74	57	39	3	
55042	Timmendorfer Strand	-	56	20	65	49	8	
55043	Wangels	1	68	7	89	47	1	
55044	Scharbeutz	0	83	22	124	71	4	
55046	Fehmarn, Stadt	0	220	30	338	96	7	
056	Pinneberg	238	1 298	613	1 518	645	118	
56001	Appen	32	42	120	50	6	2	
56002	Barmstedt, Stadt	-	31	18	30	22	8	
56003	Bevern	1	22	1	4	3	-	
56004	Bilsen	-	12	1	4	3	-	
56005	Bönningstedt	-	23	7	61	6	3	
56006	Bokel	2	27	0	7	1	-	
56008	Bokholt-Hanredder	0	21	3	2	1	-	
56009	Borstel-Hohenraden	-	34	2	44	7	-	
56010	Brande-Hörnerkirchen	-	27	3	9	6	2	
56011	Bullenkuhlen	-	11	0	1	1	-	
56013	Ellerbek	-	14	3	18	8	-	
56014	Ellerhoop	-	28	9	14	12	-	
56015	Elmshorn, Stadt	-	44	89	187	133	17	
56016	Groß Nordende	-	14	1	3	3	-	
56017	Groß Offenseth-Aspern	-	18	0	1	1	-	
56018	Halstenbek	-	33	25	34	16	4	
56019	Haselau	-	33	4	57	4	0	
56020	Haseldorf	-	19	3	12	8	1	
56021	Hasloh	-	16	4	11	8	-	
56022	Heede	-	23	1	9	5	-	
56023	Heidgraben	-	13	1	14	8	-	

3. Siedlungsflächen nach regionaler Gliederung in Schleswig-Holstein am 31.12.2022

Schl.-Nr.	Land KREISEFREIE STADT Kreis Gemeinde	Bodenfläche insgesamt	Darunter				
			Siedlungs- flächen	davon			
				Wohnen	Gewerbe, Industrie	Halde	Bergbaubetrieb
				(10000)	(11000)	(12000)	(13000)
Hektar							
56024	Heist	996	143	86	7	-	-
56025	Helgoland	421	48	7	14	-	-
56026	Hemdingen	1 641	135	52	9	-	-
56027	Hetlingen	2 410	80	38	24	-	-
56028	Holm	1 605	268	80	32	-	-
56029	Klein Nordende	1 079	161	111	3	4	-
56030	Klein Offenseth-Sparrieshoop	1 692	176	94	17	-	-
56031	Kölln-Reisiek	677	126	74	11	-	-
56032	Kummerfeld	650	105	51	19	-	-
56033	Seester	1 157	68	35	6	-	-
56034	Langeln	1 028	53	20	2	-	-
56035	Lutzhorn	2 172	145	28	4	0	-
56036	Moorrege	1 076	222	126	25	-	-
56037	Neuendeich	854	47	21	2	-	-
56038	Osterhorn	638	35	13	5	-	-
56039	Pinneberg, Stadt	2 154	987	563	126	-	-
56040	Prisdorf	523	159	65	18	-	-
56041	Quickborn, Stadt	4 316	1 016	511	98	1	-
56042	Raa-Besenbek	1 299	63	21	6	-	-
56043	Rellingen	1 318	534	327	92	-	-
56044	Schenefeld, Stadt	999	433	278	83	-	-
56045	Seestermühe	2 336	70	32	5	0	-
56046	Seeth-Ekholt	689	54	31	2	-	-
56047	Tangstedt	1 252	122	54	8	-	-
56048	Tornesch, Stadt	2 061	500	290	93	0	-
56049	Uetersen, Stadt	1 143	510	307	94	-	-
56050	Wedel, Stadt	3 381	784	445	150	4	-
56051	Westerhorn	937	74	40	14	0	-
057	Plön	108 356	7 570	3 566	630	1	-
57001	Ascheberg (Holstein)	2 094	163	89	10	-	-
57002	Barmissen	515	14	5	1	-	-
57003	Barsbek	873	32	21	0	-	-
57004	Behrendorf (Ostsee)	2 091	93	34	1	-	-
57005	Belau	1 489	87	21	2	-	-
57006	Bendfeld	441	15	7	0	-	-
57007	Blekendorf	3 835	196	73	4	-	-
57008	Bönebüttel	2 040	115	65	8	1	-
57009	Bösdorf	2 109	216	52	9	-	-
57010	Boksee	552	34	19	2	-	-
57011	Bothkamp	1 388	31	14	0	-	-
57012	Brodersdorf	363	24	13	0	-	-
57013	Dannau	912	44	25	3	-	-
57015	Dersau	750	70	33	2	-	-
57016	Dobersdorf	2 191	89	40	7	-	-
57017	Dörnick	430	25	13	0	-	-
57018	Fahren	360	11	6	0	-	-
57020	Fiefbergen	580	30	16	4	-	-
57021	Giekau	3 281	95	46	6	-	-
57022	Grebin	2 414	97	43	5	-	-
57023	Großbarkau	293	18	8	2	-	-

noch: 3. Siedlungsflächen nach regionaler Gliederung in Schleswig-Holstein am 31.12.2022

Schl.-Nr.	Land	noch: Darunter					Friedhof
		noch: davon					
		Tagebau, Grube, Steinbruch	Fläche gemischter Nutzung	Fläche besonderer funkt. Prägung	Sport, Freizeit, Erholung	darunter	
						Grünanlage	
		(15000)	(16000)	(17000)	(18000)	(18400)	
Hektar							
56024	Heist	-	20	18	11	5	1
56025	Helgoland	-	1	7	17	7	1
56026	Hemdingen	27	32	3	13	5	-
56027	Hetlingen	-	14	1	3	2	-
56028	Holm	-	34	3	117	3	3
56029	Klein Nordende	16	14	4	10	5	-
56030	Klein Offenseth-Sparrieshoop	1	46	4	15	11	-
56031	Kölln-Reisiek	1	15	5	12	11	7
56032	Kummerfeld	-	14	6	12	5	2
56033	Seester	-	24	1	2	0	1
56034	Langeln	4	24	1	1	0	-
56035	Lutzhorn	9	45	1	58	3	-
56036	Moorrege	-	36	19	14	7	1
56037	Neuendeich	-	18	0	6	5	-
56038	Osterhorn	-	17	-	0	0	-
56039	Pinneberg, Stadt	0	46	77	158	95	17
56040	Prisdorf	-	11	2	64	8	-
56041	Quickborn, Stadt	143	80	31	144	51	8
56042	Raa-Besenbek	-	28	1	7	6	0
56043	Rellingen	-	47	20	41	24	7
56044	Schenefeld, Stadt	-	20	20	32	15	-
56045	Seestermühe	-	19	1	13	11	-
56046	Seeth-Ekholt	-	17	1	3	2	-
56047	Tangstedt	-	28	1	31	3	-
56048	Tornesch, Stadt	-	45	19	49	34	4
56049	Uetersen, Stadt	-	41	19	38	28	11
56050	Wedel, Stadt	2	44	50	74	39	16
56051	Westerhorn	-	17	1	1	1	-
057	Plön	151	1 419	384	1 358	518	61
57001	Ascheberg (Holstein)	-	30	3	27	19	3
57002	Barmissen	-	7	0	0	0	-
57003	Barsbek	0	10	0	1	1	-
57004	Behrendorf (Ostsee)	-	17	2	40	12	-
57005	Belau	41	16	1	6	3	-
57006	Bendfeld	-	7	0	0	0	-
57007	Blekendorf	1	54	15	48	5	1
57008	Bönebüttel	-	31	2	7	1	-
57009	Bösdorf	14	26	7	107	8	1
57010	Boksee	-	7	0	5	1	-
57011	Bothkamp	-	15	0	1	1	-
57012	Brodersdorf	-	10	0	0	0	-
57013	Dannau	-	12	1	2	0	0
57015	Dersau	-	22	1	13	4	-
57016	Dobersdorf	-	29	3	11	4	-
57017	Dörnack	-	10	2	2	1	-
57018	Fahren	-	5	0	0	0	-
57020	Fiefbergen	-	9	0	2	2	-
57021	Giekau	0	27	4	9	6	3
57022	Grebin	-	29	1	18	14	0
57023	Großbarkau	-	8	0	-	-	-

3. Siedlungsflächen nach regionaler Gliederung in Schleswig-Holstein am 31.12.2022

Schl.-Nr.	Land KREISELFREIE STADT Kreis Gemeinde	Bodenfläche insgesamt	Darunter				
			Siedlungs- flächen	davon			
				Wohnen	Gewerbe, Industrie	Halde	Bergbaubetrieb
				(10000)	(11000)	(12000)	(13000)
Hektar							
57024	Großharrie	1 317	42	17	2	-	-
57025	Heikendorf	1 472	403	222	16	-	-
57026	Helmstorf	1 273	33	13	1	-	-
57027	Högsdorf	1 093	37	15	2	-	-
57028	Höndorf	563	32	17	6	-	-
57029	Hohenfelde	1 054	98	35	5	-	-
57030	Hohwacht (Ostsee)	875	190	33	8	-	-
57031	Honigsee	1 127	81	16	4	-	-
57032	Kalübbe	1 180	43	19	2	-	-
57033	Kirchbarkau	216	36	25	1	-	-
57034	Kirchnüchel	1 009	23	8	0	-	-
57035	Klamp	972	39	22	2	-	-
57037	Klein Barkau	419	22	12	1	-	-
57038	Kletkamp	1 152	34	7	3	-	-
57039	Köhn	1 315	59	34	3	-	-
57040	Krokau	445	23	13	0	-	-
57041	Krummbek	548	31	14	3	-	-
57042	Kühren	1 681	54	25	5	-	-
57043	Laboe	523	150	96	12	-	-
57044	Lammershagen	2 604	31	10	0	-	-
57045	Lebrade	1 859	62	22	6	-	-
57046	Lehmkuhlen	3 138	120	55	11	-	-
57047	Löptin	907	24	9	1	-	-
57048	Lütjenburg, Stadt	615	228	108	38	-	-
57049	Lutterbek	323	18	13	0	-	-
57050	Martensrade	1 954	79	35	5	-	-
57051	Mönkeberg	278	114	87	3	-	-
57052	Mucheln	1 428	55	30	3	-	-
57053	Nehnten	2 203	48	23	3	-	-
57054	Nettelsee	647	30	14	0	-	-
57055	Panker	2 280	218	52	6	-	-
57056	Passade	432	23	14	1	-	-
57057	Plön, Stadt	3 676	342	169	32	-	-
57058	Pohnsdorf	2 462	42	20	2	-	-
57059	Postfeld	833	34	21	2	-	-
57060	Prasdorf	477	25	12	3	-	-
57062	Preetz, Stadt	1 440	471	284	49	-	-
57063	Probsteierhagen	1 495	102	67	5	-	-
57065	Rantzau	1 691	40	15	3	-	-
57066	Rastorf	2 001	155	33	42	-	-
57067	Rathjensdorf	1 179	41	19	1	-	-
57068	Rendswühren	1 975	87	50	12	-	-
57069	Ruhwinkel	1 313	86	37	6	-	-
57070	Schellhorn	1 045	83	42	5	-	-
57071	Schillsdorf	2 673	99	43	5	-	-
57072	Schlesien	800	37	20	2	-	-
57073	Schönberg (Holstein)	1 163	309	151	35	-	-
57074	Schönkirchen	1 596	247	133	31	-	-
57076	Schwartbuck	1 315	46	33	1	-	-
57077	Selent	426	91	52	11	-	-

noch: 3. Siedlungsflächen nach regionaler Gliederung in Schleswig-Holstein am 31.12.2022

Schl.-Nr.	Land KREISELFREIE STADT Kreis Gemeinde	noch: Darunter					Friedhof
		noch: davon					
		Tagebau, Grube, Steinbruch	Fläche gemischter Nutzung	Fläche besonderer funkt. Prägung	Sport, Freizeit, Erholung	darunter Grünanlage	
		(15000)	(16000)	(17000)	(18000)	(18400)	
		Hektar					
57024	Großharrie	-	22	0	1	0	-
57025	Heikendorf	4	22	19	115	42	6
57026	Helmstorf	0	12	2	5	4	-
57027	Högsdorf	-	14	3	2	1	-
57028	Höhndorf	-	5	0	3	2	-
57029	Hohenfelde	-	18	1	39	1	0
57030	Hohwacht (Ostsee)	-	12	3	135	10	0
57031	Honigsee	-	14	0	47	0	-
57032	Kalübbe	-	17	0	5	3	-
57033	Kirchbarkau	-	1	3	4	3	2
57034	Kirchnüchel	-	10	0	4	3	0
57035	Klamp	-	12	0	3	0	-
57037	Klein Barkau	-	8	0	0	0	-
57038	Kletkamp	0	18	0	4	4	-
57039	Köhn	-	19	0	2	1	-
57040	Krokau	-	7	0	2	2	-
57041	Krummbek	-	9	0	5	2	-
57042	Kühren	-	21	0	3	0	0
57043	Laboe	-	10	5	23	16	2
57044	Lammershagen	-	8	2	10	5	-
57045	Lebrade	9	17	1	6	6	2
57046	Lehmkuhlen	-	43	3	9	5	0
57047	Löptin	-	14	0	1	0	-
57048	Lütjenburg, Stadt	1	22	23	34	18	3
57049	Lutterbek	-	4	0	1	1	-
57050	Martensrade	-	31	1	8	6	-
57051	Mönkeberg	-	6	5	14	13	-
57052	Mucheln	8	12	1	1	1	-
57053	Nehnten	-	12	0	9	3	-
57054	Nettelsee	-	13	0	1	0	1
57055	Panker	9	32	94	26	23	-
57056	Passade	-	7	0	1	1	-
57057	Plön, Stadt	-	20	46	71	49	4
57058	Pohnsdorf	-	17	0	3	2	-
57059	Postfeld	-	8	1	1	0	0
57060	Prasdorf	-	8	0	3	0	-
57062	Preetz, Stadt	-	22	36	70	52	10
57063	Probsteierhagen	-	15	5	9	5	2
57065	Rantzau	-	13	1	8	7	-
57066	Rastorf	44	31	1	4	2	-
57067	Rathjensdorf	1	19	0	2	1	-
57068	Rendswühren	-	24	1	1	1	-
57069	Ruhwinkel	-	36	1	6	5	-
57070	Schellhorn	6	15	4	11	7	-
57071	Schillsdorf	1	43	2	3	1	2
57072	Schlesien	1	11	0	2	1	-
57073	Schönberg (Holstein)	-	31	19	69	23	4
57074	Schönkirchen	-	34	12	32	24	5
57076	Schwartbuck	-	8	1	3	1	-
57077	Selent	-	12	4	10	7	2

3. Siedlungsflächen nach regionaler Gliederung in Schleswig-Holstein am 31.12.2022

Schl.-Nr.	Land KREISELFREIE STADT Kreis Gemeinde	Bodenfläche insgesamt	Darunter				
			Siedlungs- flächen	davon			
				Wohnen	Gewerbe, Industrie	Halde	Bergbaubetrieb
				(10000)	(11000)	(12000)	(13000)
Hektar							
57078	Stakendorf	797	45	18	1	-	-
57079	Stein	381	57	27	4	-	-
57080	Stolpe	2 321	99	49	8	-	-
57081	Stoltenberg	778	26	12	2	-	-
57082	Tröndel	758	43	17	7	-	-
57083	Tasdorf	510	23	13	0	-	-
57084	Wahlstorf	1 483	46	22	3	-	-
57085	Wankendorf	1 334	149	74	34	-	-
57086	Warnau	398	21	13	2	-	-
57087	Wendtorf	511	75	28	6	-	-
57088	Wisch	918	91	20	1	-	-
57089	Wittmoldt	571	16	7	0	-	-
57090	Fargau-Pratjau	2 353	67	33	4	-	-
57091	Schwentinental, Stadt	1 781	500	274	93	-	-
058	Rendsburg-Eckernförde	218 979	17 131	7 840	2 318	9	-
58001	Achterwehr	1 566	93	43	20	-	-
58003	Alt Duvenstedt	2 042	175	67	30	-	-
58004	Altenhof	1 213	79	17	1	-	-
58005	Altenholz	1 904	337	200	32	-	-
58007	Arpsdorf	1 210	37	12	1	-	-
58008	Ascheffel	1 039	67	38	3	-	-
58009	Aukrug	4 990	333	137	21	-	-
58010	Bargstall	462	16	8	3	-	-
58011	Bargstedt	2 535	132	36	5	-	-
58012	Barkelsby	1 786	97	46	6	-	-
58013	Beldorf	1 196	47	17	1	-	-
58014	Bendorf	2 047	64	20	6	-	-
58015	Beringstedt	1 429	66	36	6	-	-
58016	Bissee	927	19	4	1	-	-
58018	Blumenthal	780	73	25	6	-	-
58019	Böhhhusen	529	30	10	7	-	-
58021	Bokel	1 527	59	29	5	-	-
58022	Bordesholm	1 017	282	184	32	-	-
58023	Borgdorf-Seedorf	663	35	13	3	0	-
58024	Borgstedt	915	117	46	33	-	-
58025	Bornholt	1 093	23	7	0	-	-
58026	Bovenau	2 624	109	41	18	-	-
58027	Brammer	1 366	42	23	3	-	-
58028	Bredenbek	1 243	99	49	23	-	-
58029	Breiholz	1 851	97	59	3	-	-
58030	Brekendorf	2 047	133	45	28	-	-
58031	Brinjahe	466	15	8	-	-	-
58032	Brodersby	979	77	43	8	-	-
58033	Brügge	785	78	33	9	-	-
58034	Büdelsdorf, Stadt	648	387	199	115	-	-
58035	Bünsdorf	1 324	63	21	2	0	-
58036	Christiansholm	842	20	11	1	-	-
58037	Dänischenhagen	1 571	251	99	12	-	-
58038	Dätgen	1 062	71	19	31	-	-
58039	Damendorf	748	39	20	3	-	-

noch: 3. Siedlungsflächen nach regionaler Gliederung in Schleswig-Holstein am 31.12.2022

Schl.-Nr.	Land KREISELFREIE STADT Kreis Gemeinde	noch: Darunter					Friedhof
		noch: davon					
		Tagebau, Grube, Steinbruch	Fläche gemischter Nutzung	Fläche besonderer funkt. Prägung	Sport, Freizeit, Erholung	darunter	
						Grünanlage	
		(15000)	(16000)	(17000)	(18000)	(18400)	
Hektar							
57078	Stakendorf	-	15	0	11	1	-
57079	Stein	-	4	0	22	3	-
57080	Stolpe	-	31	4	6	4	1
57081	Stoltenberg	-	9	0	2	2	-
57082	Tröndel	7	10	0	2	2	-
57083	Tasdorf	-	9	0	0	0	-
57084	Wahlstorf	-	16	0	5	1	-
57085	Wankendorf	-	23	5	11	5	2
57086	Warnau	-	5	1	1	1	-
57087	Wendtorf	-	7	0	34	12	-
57088	Wisch	-	7	3	61	1	-
57089	Wittmoldt	-	8	0	1	0	-
57090	Fargau-Pratjau	1	24	3	1	0	1
57091	Schwentinental, Stadt	2	33	23	71	39	3
058	Rendsburg-Eckernförde	699	2 945	726	2 429	1 013	165
58001	Achterwehr	8	17	2	4	2	-
58003	Alt Duvenstedt	7	21	20	30	14	1
58004	Altenhof	-	7	1	53	0	-
58005	Altenholz	0	30	17	55	42	4
58007	Arpsdorf	-	23	-	2	1	-
58008	Ascheffel	0	13	9	3	1	-
58009	Aukrug	-	66	14	94	19	1
58010	Bargstall	-	5	0	-	-	-
58011	Bargstedt	60	24	1	6	2	-
58012	Barkelsby	1	21	2	18	2	3
58013	Beldorf	2	25	0	2	2	-
58014	Bendorf	1	33	3	1	1	-
58015	Beringstedt	0	21	0	2	1	-
58016	Bissee	-	14	0	0	0	-
58018	Blumenthal	25	13	1	3	3	-
58019	Böhhhusen	-	12	0	1	-	0
58021	Bokel	-	21	1	3	1	-
58022	Bordesholm	1	20	13	28	15	4
58023	Borgdorf-Seedorf	-	9	0	9	2	-
58024	Borgstedt	6	11	6	14	3	1
58025	Bornholt	0	11	0	5	2	-
58026	Bovenau	1	33	2	13	8	1
58027	Brammer	1	13	0	2	0	0
58028	Bredenbek	0	18	2	7	4	-
58029	Breiholz	-	28	2	4	1	1
58030	Brekendorf	26	21	3	8	0	1
58031	Brinjahe	-	8	0	-	-	-
58032	Brodersby	0	8	2	14	5	-
58033	Brügge	13	16	1	3	2	1
58034	Büdelsdorf, Stadt	-	12	17	39	25	4
58035	Bünsdorf	0	19	8	13	1	1
58036	Christiansholm	-	6	0	1	0	-
58037	Dänischenhagen	0	20	5	113	16	2
58038	Dätgen	-	16	0	5	4	-
58039	Damendorf	-	14	0	1	1	-

3. Siedlungsflächen nach regionaler Gliederung in Schleswig-Holstein am 31.12.2022

Schl.-Nr.	Land KREISELFREIE STADT Kreis Gemeinde	Bodenfläche insgesamt	Darunter				
			Siedlungs- flächen	davon			
				Wohnen	Gewerbe, Industrie	Halde	Bergbaubetrieb
				(10000)	(11000)	(12000)	(13000)
Hektar							
58040	Damp	1 381	154	41	15	-	-
58042	Dörphof	1 502	84	28	8	-	-
58043	Eckernförde, Stadt	2 158	805	386	110	-	-
58044	Ehndorf	1 468	67	23	17	-	-
58045	Eisendorf	550	33	14	6	-	-
58046	Ellerdorf	1 020	55	21	19	-	-
58047	Elsdorf-Westermühlen	2 748	131	65	12	-	-
58048	Embühren	745	29	10	3	-	-
58049	Emkendorf	3 896	142	66	20	-	-
58050	Felde	1 388	147	82	26	-	-
58051	Felm	1 533	63	38	2	-	-
58052	Fleckeby	1 231	105	75	4	-	-
58053	Flintbek	1 757	283	157	48	-	-
58054	Fockbek	2 665	383	202	79	3	-
58055	Friedrichsgraben	538	8	1	0	-	-
58056	Friedrichsholm	713	37	16	1	-	-
58057	Gammelby	834	73	19	12	-	-
58058	Gettorf	935	293	154	44	-	-
58059	Gnutz	2 293	111	52	16	-	-
58061	Gokels	1 064	60	31	4	-	-
58062	Grael	574	58	11	4	-	-
58063	Grevenkrug	415	61	8	3	-	-
58064	Groß Buchwald	896	34	12	2	-	-
58065	Groß Vollstedt	902	68	35	7	-	-
58066	Groß Wittensee	2 360	93	46	6	-	-
58067	Güby	1 190	77	25	2	-	-
58068	Haale	1 303	55	24	1	-	-
58069	Haby	579	31	20	4	-	-
58070	Hamdorf	3 059	127	58	8	-	-
58071	Hamweddel	967	54	23	8	-	-
58072	Hanerau-Hademarschen	1 450	190	120	24	-	-
58073	Haßmoor	1 031	33	13	2	-	-
58074	Heinkenborstel	755	20	5	-	-	-
58075	Hörsten	883	17	3	2	-	-
58076	Hoffeld	662	17	6	0	-	-
58077	Hohenwestedt	1 818	309	146	89	-	-
58078	Hohn	3 195	174	99	19	-	-
58080	Holtsee	2 172	100	45	6	-	-
58081	Holzbuenge	519	28	17	2	0	-
58082	Holzdorf	1 735	72	40	4	-	-
58083	Hütten	691	24	11	1	-	-
58084	Hummelfeld	797	31	10	3	-	-
58085	Jahrsdorf	887	28	10	2	-	-
58086	Jevenstedt	4 555	224	111	25	1	-
58087	Karby	209	31	22	2	-	-
58088	Klein Wittensee	430	20	10	2	-	-
58089	Königshügel	626	17	8	0	-	-
58090	Kosel	3 000	183	62	4	-	-
58091	Krogaspe	1 182	141	17	10	-	-
58092	Kronshagen	534	334	174	25	-	-

noch: 3. Siedlungsflächen nach regionaler Gliederung in Schleswig-Holstein am 31.12.2022

Schl.-Nr.	Land KREISEFREIE STADT Kreis Gemeinde	noch: Darunter					Friedhof
		noch: davon					
		Tagebau, Grube, Steinbruch	Fläche gemischter Nutzung	Fläche besonderer funkt. Prägung	Sport, Freizeit, Erholung	darunter	
						Grünanlage	
		(15000)	(16000)	(17000)	(18000)	(18400)	
Hektar							
58040	Damp	-	19	6	74	18	-
58042	Dörphof	-	22	2	24	4	-
58043	Eckernförde, Stadt	0	12	136	151	116	10
58044	Ehndorf	-	18	1	9	8	-
58045	Eisendorf	6	4	0	3	1	-
58046	Ellerdorf	-	13	0	2	2	-
58047	Elsdorf-Westermühlen	-	45	5	4	2	-
58048	Embühren	0	15	0	0	0	-
58049	Emkendorf	2	38	4	11	10	1
58050	Felde	0	23	5	9	2	1
58051	Felm	0	16	2	4	1	0
58052	Fleckeby	-	12	3	8	2	2
58053	Flintbek	-	29	14	30	21	5
58054	Fockbek	16	51	10	19	9	2
58055	Friedrichsgraben	-	6	-	0	0	-
58056	Friedrichsholm	-	16	1	2	0	-
58057	Gammelby	32	9	0	1	0	-
58058	Gettorf	2	18	15	55	42	4
58059	Gnutz	-	34	1	9	2	1
58061	Gokels	0	11	1	12	0	1
58062	Grael	31	10	0	1	1	-
58063	Grevenkrug	44	6	-	0	0	-
58064	Groß Buchwald	-	18	0	2	1	-
58065	Groß Vollstedt	7	11	1	5	1	1
58066	Groß Wittensee	-	25	2	12	3	1
58067	Güby	0	11	1	38	3	0
58068	Haale	-	27	1	3	1	-
58069	Haby	0	6	1	1	0	-
58070	Hamdorf	5	49	2	3	1	3
58071	Hamweddel	-	15	0	7	5	-
58072	Hanerau-Hademarschen	-	24	10	9	5	3
58073	Haßmoor	-	17	1	0	-	0
58074	Heinkenborstel	-	14	0	0	0	-
58075	Hörsten	-	5	0	7	7	-
58076	Hoffeld	-	10	0	1	1	-
58077	Hohenwestedt	1	31	16	19	5	6
58078	Hohn	-	24	26	4	3	2
58080	Holtsee	1	42	1	6	2	-
58081	Holzbunge	-	5	0	4	1	-
58082	Holzdorf	5	20	3	0	0	-
58083	Hütten	-	11	0	0	0	1
58084	Hummelfeld	0	16	0	2	1	-
58085	Jahrsdorf	2	14	0	0	0	-
58086	Jevenstedt	0	59	4	22	8	2
58087	Karby	-	1	2	3	0	2
58088	Klein Wittensee	-	7	0	1	1	-
58089	Königshügel	0	9	0	-	-	-
58090	Kosel	47	15	2	51	8	1
58091	Krogaspe	-	18	4	92	7	-
58092	Kronshagen	-	19	20	59	47	37

3. Siedlungsflächen nach regionaler Gliederung in Schleswig-Holstein am 31.12.2022

Schl.-Nr.	Land KREISELFREIE STADT Kreis Gemeinde	Bodenfläche insgesamt	Darunter				
			Siedlungs- flächen	davon			
				Wohnen	Gewerbe, Industrie	Halde	Bergbaubetrieb
				(10000)	(11000)	(12000)	(13000)
Hektar							
58093	Krummwisch	1 391	62	28	2	-	-
58094	Langwedel	2 422	170	61	8	-	-
58096	Lindau	2 518	110	63	3	-	-
58097	Lohe-Föhrden	1 603	107	22	6	-	-
58098	Loop	835	35	7	7	-	-
58099	Loose	1 312	49	26	3	-	-
58100	Lütjenwestedt	2 232	63	21	4	2	-
58101	Luhnstedt	1 534	40	22	3	-	-
58102	Goosefeld	963	57	27	6	-	-
58103	Meezen	876	35	17	1	-	-
58104	Melsdorf	589	115	45	45	-	-
58105	Mielkendorf	778	81	42	5	0	-
58106	Mörel	869	23	11	1	-	-
58107	Molfsee	718	233	157	4	-	-
58108	Mühbrook	530	61	22	17	0	-
58109	Negenharrie	1 244	45	13	6	-	-
58110	Neudorf-Bornstein	1 417	64	45	3	-	-
58111	Neu Duvenstedt	571	23	6	4	-	-
58112	Neuwittenbek	1 312	68	43	5	-	-
58113	Nienborstel	1 648	57	33	5	-	-
58115	Nindorf	1 403	61	35	4	-	-
58116	Noer	1 389	78	29	2	-	-
58117	Nortorf, Stadt	1 277	331	157	77	-	-
58118	Nübbel	1 402	88	58	5	-	-
58119	Oldenbüttel	797	83	12	57	-	-
58120	Oldenhütten	433	17	7	1	-	-
58121	Osdorf	1 987	157	78	8	-	-
58122	Ostenfeld (Rendsburg)	727	37	23	2	-	-
58123	Osterby	984	65	36	6	-	-
58124	Osterrönfeld	1 789	295	134	96	0	-
58125	Osterstedt	1 095	55	28	6	-	-
58126	Ottendorf	355	41	26	0	-	-
58127	Owschlag	3 931	299	131	39	-	-
58128	Padenstedt	1 460	122	49	15	-	-
58129	Prinzenmoor	560	20	8	0	-	-
58130	Quarnbek	1 618	111	67	7	-	-
58131	Rade b. Hohenwestedt	321	14	9	0	-	-
58132	Rade b. Rendsburg	652	28	7	3	-	-
58133	Reesdorf	307	23	3	10	-	-
58134	Remmels	949	44	22	5	-	-
58135	Rendsburg, Stadt	2 375	1 007	385	310	-	-
58136	Rickert	552	50	33	3	-	-
58137	Rieseby	3 885	141	84	7	-	-
58138	Rodenbek	709	41	22	4	-	-
58139	Rumohr	860	52	30	9	0	-
58140	Schacht-Audorf	652	230	130	55	-	-
58141	Schierensee	918	41	20	-	-	-
58142	Schinkel	1 021	67	41	5	-	-
58143	Schmalstede	481	59	10	2	-	-
58144	Schönbek	613	44	8	16	-	-

noch: 3. Siedlungsflächen nach regionaler Gliederung in Schleswig-Holstein am 31.12.2022

Schl.-Nr.	Land KREISELFREIE STADT Kreis Gemeinde	noch: Darunter						
		noch: davon						
		Tagebau, Grube, Steinbruch	Fläche gemischter Nutzung	Fläche besonderer funkt. Prägung	Sport, Freizeit, Erholung	darunter		Friedhof
						Grünanlage		
		(15000)	(16000)	(17000)	(18000)	(18400)	(19000)	
Hektar								
58093	Krummwisch	1	25	2	4	0	-	
58094	Langwedel	34	20	2	45	2	1	
58096	Lindau	0	40	1	3	2	-	
58097	Lohe-Föhrden	-	18	18	45	2	-	
58098	Loop	-	14	0	6	6	-	
58099	Loose	-	16	1	2	1	0	
58100	Lütjenwestedt	1	30	0	3	1	1	
58101	Luhnstedt	0	13	0	1	-	-	
58102	Goosefeld	1	17	1	6	2	-	
58103	Meezen	3	10	0	4	0	-	
58104	Melsdorf	1	12	3	8	4	-	
58105	Mielkendorf	9	11	1	10	10	3	
58106	Mörel	-	10	0	1	-	-	
58107	Molfsee	-	14	5	53	16	0	
58108	Mühbrook	0	8	0	14	11	-	
58109	Negenharrie	5	20	0	1	-	-	
58110	Neudorf-Bornstein	0	12	1	4	2	-	
58111	Neu Duvenstedt	-	11	1	2	2	-	
58112	Neuwittenbek	-	17	1	3	1	0	
58113	Nienborstel	0	15	1	3	0	-	
58115	Nindorf	1	16	1	5	4	-	
58116	Noer	-	27	1	20	2	0	
58117	Nortorf, Stadt	-	29	14	50	40	5	
58118	Nübbel	0	19	2	3	0	1	
58119	Oldenbüttel	1	11	1	0	0	-	
58120	Oldenhütten	0	8	0	1	0	-	
58121	Osdorf	22	28	5	14	9	1	
58122	Ostenfeld (Rendsburg)	0	9	1	1	1	1	
58123	Osterby	-	15	1	7	1	-	
58124	Osterrönfeld	0	19	13	31	26	2	
58125	Osterstedt	-	16	0	4	2	-	
58126	Ottendorf	-	10	3	2	1	-	
58127	Owschlag	70	44	4	8	4	1	
58128	Padenstedt	-	21	1	37	16	-	
58129	Prinzenmoor	-	10	0	2	0	-	
58130	Quarnbek	-	17	1	17	12	1	
58131	Rade b. Hohenwestedt	-	4	0	1	-	-	
58132	Rade b. Rendsburg	0	10	0	7	6	0	
58133	Reesdorf	-	4	0	4	0	-	
58134	Remmels	-	16	0	1	0	-	
58135	Rendsburg, Stadt	2	44	104	145	117	18	
58136	Rickert	1	10	1	3	2	-	
58137	Rieseby	6	32	3	8	3	2	
58138	Rodenbek	0	12	1	2	0	-	
58139	Rumohr	0	12	1	0	0	-	
58140	Schacht-Audorf	6	4	5	28	19	2	
58141	Schierensee	-	11	0	10	7	-	
58142	Schinkel	-	14	2	4	1	1	
58143	Schmalstede	33	13	0	1	0	-	
58144	Schönbek	8	11	0	1	1	-	

3. Siedlungsflächen nach regionaler Gliederung in Schleswig-Holstein am 31.12.2022

Schl.-Nr.	Land KREISEFREIE STADT Kreis Gemeinde	Bodenfläche insgesamt	Darunter				
			Siedlungs- flächen	davon			
				Wohnen	Gewerbe, Industrie	Halde	Bergbaubetrieb
				(10000)	(11000)	(12000)	(13000)
Hektar							
58145	Schönhorst	355	31	12	2	-	-
58146	Schülldorf	1 299	55	26	2	-	-
58147	Schülp b. Nortorf	985	72	33	8	-	-
58148	Schülp b. Rendsburg	1 072	81	45	6	-	-
58150	Schwedeneck	2 855	225	100	8	-	-
58151	Seefeld	677	36	17	4	-	-
58152	Sehestedt	1 525	66	33	14	-	-
58153	Sören	650	17	8	1	-	-
58154	Sophienhamm	592	22	16	0	-	-
58155	Stafstedt	1 183	48	18	5	1	-
58156	Steenfeld	1 161	55	20	5	-	-
58157	Strande	1 373	116	52	19	-	-
58158	Tackesdorf	765	13	6	-	-	-
58159	Tappendorf	669	36	17	5	-	-
58160	Techelsdorf	434	8	4	0	-	-
58161	Thaden	1 198	42	12	4	-	-
58162	Thumbby	2 739	57	28	1	-	-
58163	Timmaspe	1 536	68	43	2	-	-
58164	Todenbüttel	1 178	95	47	9	-	-
58165	Tüttendorf	1 774	79	43	6	-	-
58166	Waabs	3 326	255	61	12	-	-
58167	Wapelfeld	811	42	13	3	-	-
58168	Warder	871	194	21	3	-	-
58169	Wasbek	2 349	182	79	35	-	-
58170	Wattenbek	605	109	73	17	0	-
58171	Westensee	3 692	135	68	1	-	-
58172	Westerrönfeld	778	223	126	45	-	-
58173	Windeby	1 477	87	43	8	-	-
58174	Winnemark	958	55	24	4	-	-
58175	Ahlefeld-Bistensee	1 004	47	20	4	-	-
059	Schleswig-Flensburg	207 128	15 158	6 976	2 117	43	-
59001	Alt Bennebek	1 409	39	11	1	1	-
59002	Arnis, Stadt	45	15	7	2	-	-
59005	Bergenhusen	1 822	67	34	5	-	-
59006	Böel	1 366	68	33	4	-	-
59008	Böklund	788	98	60	13	-	-
59009	Börm	1 871	90	38	7	-	-
59010	Bollingstedt	2 705	145	69	27	-	-
59012	Borgwedel	995	95	42	6	-	-
59018	Busdorf	535	119	60	28	-	-
59019	Dannewerk	1 666	140	47	11	-	-
59020	Dörpstedt	1 661	64	30	4	1	-
59023	Ellingstedt	2 149	87	36	11	-	-
59024	Erfde	3 396	160	80	12	1	-
59026	Fahrdorf	1 200	139	85	11	-	-
59032	Geltorf	808	25	16	0	-	-
59034	Grödersby	665	28	14	3	-	-
59035	Groß Rheide	1 537	77	37	7	1	-
59037	Havetoft	1 453	72	48	1	-	-
59039	Hollingstedt	1 751	94	48	3	-	-

noch: 3. Siedlungsflächen nach regionaler Gliederung in Schleswig-Holstein am 31.12.2022

Schl.-Nr.	Land KREISELFREIE STADT Kreis Gemeinde	noch: Darunter					Friedhof
		noch: davon					
		Tagebau, Grube, Steinbruch	Fläche gemischter Nutzung	Fläche besonderer funkt. Prägung	Sport, Freizeit, Erholung	darunter	
						Grünanlage	
		(15000)	(16000)	(17000)	(18000)	(18400)	
Hektar							
58145	Schönhorst	-	13	0	4	-	-
58146	Schülldorf	12	12	0	3	1	-
58147	Schülp b. Nortorf	0	15	0	16	2	-
58148	Schülp b. Rendsburg	4	17	1	7	2	0
58150	Schwedeneck	1	43	33	39	15	1
58151	Seefeld	-	14	0	1	0	-
58152	Sehestedt	2	11	1	3	1	1
58153	Sören	-	8	0	1	0	-
58154	Sophienhamm	-	5	0	0	-	-
58155	Stafstedt	-	23	0	1	0	-
58156	Steenfeld	0	29	0	1	1	-
58157	Strande	2	12	2	29	29	-
58158	Tackesdorf	0	6	0	0	0	-
58159	Tappendorf	0	11	0	2	1	-
58160	Techelsdorf	0	4	0	0	-	-
58161	Thaden	4	17	0	4	0	-
58162	Thumbby	0	19	1	6	4	2
58163	Timmaspe	0	19	2	1	0	1
58164	Todenbüttel	-	26	4	6	2	2
58165	Tüttendorf	-	25	2	3	2	-
58166	Waabs	0	27	13	140	4	1
58167	Wapelfeld	-	6	1	19	19	-
58168	Warder	75	8	0	86	17	-
58169	Wasbek	-	50	3	13	7	2
58170	Wattenbek	1	11	2	6	4	-
58171	Westensee	8	34	2	21	9	2
58172	Westerrönfeld	13	6	7	22	15	2
58173	Windeby	7	15	2	10	3	0
58174	Winnemark	1	13	4	8	4	-
58175	Ahlefeld-Bistensee	-	16	0	7	2	-
059	Schleswig-Flensburg	569	3 251	609	1 501	720	92
59001	Alt Bennebek	0	21	0	6	-	-
59002	Arnis, Stadt	-	3	1	2	0	1
59005	Bergenhusen	-	23	1	3	1	1
59006	Böel	-	24	2	4	3	1
59008	Böklund	-	10	7	7	2	1
59009	Börm	-	41	1	2	1	0
59010	Bollingstedt	-	40	2	8	5	-
59012	Borgwedel	-	7	0	40	3	-
59018	Busdorf	6	7	9	8	2	2
59019	Dannewerk	25	28	25	4	1	-
59020	Dörpstedt	-	26	1	2	1	-
59023	Ellingstedt	1	37	1	2	1	-
59024	Erfde	0	53	4	8	2	2
59026	Fahrdorf	-	21	4	19	12	-
59032	Geltorf	-	8	0	1	1	-
59034	Grödersby	-	7	3	2	1	-
59035	Groß Rheide	-	30	0	2	1	1
59037	Havetoft	-	15	3	4	2	1
59039	Hollingstedt	0	22	1	18	15	2

3. Siedlungsflächen nach regionaler Gliederung in Schleswig–Holstein am 31.12.2022

Schl.–Nr.	Land KREISELFREIE STADT Kreis Gemeinde	Bodenfläche insgesamt	Darunter				
			Siedlungs- flächen	davon			
				Wohnen	Gewerbe, Industrie	Halde	Bergbaubetrieb
				(10000)	(11000)	(12000)	(13000)
Hektar							
59041	Hüsby	968	49	28	4	-	-
59042	Idstedt	1 335	132	40	36	-	-
59043	Jagel	1 189	185	32	18	-	-
59044	Jübek	1 558	174	83	21	-	-
59045	Kappeln, Stadt	4 333	542	279	92	-	-
59049	Klappholz	822	46	28	5	-	-
59050	Klein Bennebek	2 563	68	24	4	-	-
59051	Klein Rheide	1 282	53	15	6	-	-
59053	Kropp	3 194	448	164	64	-	-
59055	Loit	669	29	14	2	-	-
59056	Lottorf	578	22	12	3	0	-
59057	Lürschau	1 651	113	48	31	-	-
59058	Meggerdorf	2 411	72	28	4	0	-
59060	Mohrkirch	1 442	84	43	5	-	-
59062	Neuberend	442	63	46	2	-	-
59063	Norderbrarup	398	42	26	1	-	-
59065	Nottfeld	318	17	8	0	-	-
59067	Oersberg	709	27	10	1	-	-
59068	Rabenkirchen–Faulück	1 421	86	33	1	-	-
59070	Rügge	601	25	12	0	-	-
59072	Saustrup	814	26	9	1	-	-
59073	Schaalby	2 500	106	67	7	-	-
59074	Scheggerott	632	35	19	1	-	-
59075	Schleswig, Stadt	2 430	905	416	181	3	-
59076	Schnarup–Thumbby	1 073	50	25	2	-	-
59077	Schuby	2 394	256	93	79	1	-
59078	Selk	1 007	124	42	2	-	-
59079	Silberstedt	3 791	229	91	25	1	-
59080	Steinfeld	873	64	38	8	-	-
59081	Stolk	1 454	67	40	2	-	-
59082	Struxdorf	1 340	69	31	4	0	-
59083	Süderbrarup	2 006	286	165	45	3	-
59084	Süderfarenstedt	915	34	20	3	-	-
59086	Taarstedt	1 369	81	39	8	-	-
59087	Tetenhusen	2 319	81	35	5	0	-
59088	Tielen	1 334	44	12	2	-	-
59090	Tolk	1 044	98	43	1	-	-
59092	Treia	2 172	132	73	21	-	-
59093	Uelsby	1 059	41	23	3	2	-
59094	Ulsnis	1 981	87	48	4	-	-
59095	Wagersrott	563	23	10	-	-	-
59096	Wohlde	1 443	56	23	0	-	-
59097	Twedt	1 252	55	22	4	-	-
59098	Nübel	1 834	102	58	8	-	-
59101	Tastrup	416	25	18	0	-	-
59102	Ahneby	380	17	9	1	-	-
59103	Ausacker	913	46	22	2	-	-
59105	Böxlund	440	34	7	2	-	-
59106	Dollerup	1 308	86	40	4	-	-
59107	Eggebek	1 668	351	75	190	-	-

noch: 3. Siedlungsflächen nach regionaler Gliederung in Schleswig-Holstein am 31.12.2022

Schl.-Nr.	Land KREISELFREIE STADT Kreis Gemeinde	noch: Darunter					Friedhof	
		noch: davon						
		Tagebau, Grube, Steinbruch	Fläche gemischter Nutzung	Fläche besonderer funkt. Prägung	Sport, Freizeit, Erholung	darunter Grünanlage		
		(15000)	(16000)	(17000)	(18000)	(18400)		(19000)
		Hektar						
59041	Hüsby	1	15	1	1	0	-	
59042	Idstedt	35	13	1	5	4	1	
59043	Jagel	81	8	1	45	36	0	
59044	Jübek	-	45	5	18	3	1	
59045	Kappeln, Stadt	-	46	38	83	32	3	
59049	Klappholz	-	12	0	1	1	-	
59050	Klein Bennebek	-	35	1	4	0	-	
59051	Klein Rheide	19	11	1	-	-	-	
59053	Kropp	49	58	69	39	21	5	
59055	Loit	-	12	0	1	0	0	
59056	Lottorf	-	6	0	0	0	-	
59057	Lürschau	-	22	1	11	7	-	
59058	Meggerdorf	-	35	1	3	0	-	
59060	Mohrkirch	-	30	1	5	2	-	
59062	Neuberend	-	6	1	8	2	-	
59063	Norderbrarup	10	3	0	1	1	1	
59065	Nottfeld	-	6	1	1	-	-	
59067	Oersberg	-	13	1	2	2	1	
59068	Rabenkirchen-Faulück	-	22	0	29	1	1	
59070	Rügge	-	11	0	1	1	-	
59072	Saustrup	-	15	0	1	1	-	
59073	Schaalby	1	20	2	8	3	1	
59074	Scheggerott	-	13	0	0	0	-	
59075	Schleswig, Stadt	-	34	101	157	111	15	
59076	Schnarup-Thumby	-	19	1	2	1	0	
59077	Schuby	17	38	14	12	5	2	
59078	Selk	52	18	1	9	3	-	
59079	Silberstedt	0	73	22	15	6	2	
59080	Steinfeld	-	14	2	1	0	-	
59081	Stolk	-	22	0	3	1	-	
59082	Struxdorf	-	28	1	4	2	1	
59083	Süderbrarup	-	38	15	19	12	1	
59084	Süderfahnenstedt	-	10	0	1	0	-	
59086	Taarstedt	0	29	0	3	3	1	
59087	Tetenhusen	0	36	0	3	1	1	
59088	Tielen	17	12	0	0	0	-	
59090	Tolk	-	21	4	28	2	1	
59092	Treia	-	28	5	5	2	1	
59093	Uelsby	-	10	1	1	1	0	
59094	Ulsnis	-	29	1	4	2	1	
59095	Wagersrott	-	12	0	1	1	-	
59096	Wohlde	0	28	1	3	0	0	
59097	Twedt	-	27	0	2	1	0	
59098	Nübel	0	29	1	5	1	1	
59101	Tastrup	-	5	0	1	1	-	
59102	Ahneby	-	7	0	0	0	-	
59103	Ausacker	-	22	0	1	1	-	
59105	Böxlund	14	9	2	-	-	-	
59106	Dollerup	-	28	5	9	4	-	
59107	Eggebek	-	27	5	53	18	1	

3. Siedlungsflächen nach regionaler Gliederung in Schleswig-Holstein am 31.12.2022

Schl.-Nr.	Land KREISELFREIE STADT Kreis Gemeinde	Bodenfläche insgesamt	Darunter				
			Siedlungs- flächen	davon			
				Wohnen	Gewerbe, Industrie	Halde	Bergbaubetrieb
				(10000)	(11000)	(12000)	(13000)
Hektar							
59109	Esgrus	1 807	86	38	2	-	-
59112	Gelting	2 002	154	83	11	-	-
59113	Glücksburg (Ostsee), Stadt	3 968	367	191	11	-	-
59115	Großenwiehe	3 020	207	99	26	-	-
59116	Großsolt	2 507	139	70	7	0	-
59118	Grundhof	1 157	76	39	12	-	-
59120	Harrislee	1 892	473	244	92	18	-
59121	Hasselberg	1 131	85	42	3	-	-
59123	Hörup	1 815	104	25	21	-	-
59124	Holt	1 342	33	11	5	-	-
59126	Hürup	1 620	97	49	19	-	-
59127	Husby	1 931	145	79	21	0	-
59128	Janneby	1 449	54	18	7	-	-
59129	Jardelund	1 663	126	14	16	-	-
59131	Jerrishoe	1 600	79	33	5	-	-
59132	Jörl	1 969	104	42	17	-	-
59136	Kronsgaard	592	37	16	2	-	-
59137	Langballig	1 541	102	58	14	-	-
59138	Langstedt	1 317	66	34	6	-	-
59141	Maasbüll	771	54	25	6	-	-
59142	Maasholm	842	58	32	2	-	-
59143	Medelby	975	78	35	5	-	-
59144	Meyn	1 240	84	30	7	0	-
59145	Munkbrarup	1 327	70	41	3	-	-
59147	Nieby	807	27	12	2	-	-
59148	Niesgrau	989	57	28	6	-	-
59149	Nordhackstedt	1 247	73	18	20	-	-
59151	Osterby	1 235	76	19	5	-	-
59152	Pommerby	555	30	10	4	-	-
59154	Rabel	884	34	25	2	-	-
59155	Rabenholz	580	28	13	3	-	-
59157	Ringsberg	525	30	17	3	-	-
59158	Schafflund	1 909	188	90	36	-	-
59159	Sieverstedt	3 101	161	69	17	7	-
59161	Sörup	4 432	293	170	47	0	-
59162	Sollerup	1 298	59	20	9	-	-
59163	Stangheck	1 000	32	15	5	-	-
59164	Steinberg	1 629	92	56	3	-	-
59167	Sterup	1 715	121	57	15	-	-
59168	Stoltebüll	1 640	71	36	6	-	-
59169	Süderhackstedt	1 015	37	18	1	-	-
59171	Tarp	1 636	304	152	73	-	-
59173	Wallsbüll	1 323	70	40	10	-	-
59174	Wanderup	2 864	221	84	22	-	-
59176	Wees	1 274	121	69	17	-	-
59177	Weesby	2 144	83	31	16	-	-
59178	Westerholz	1 471	66	42	2	-	-
59179	Lindewitt	5 328	210	78	23	-	-
59182	Freienwill	1 530	106	56	10	-	-
59183	Handewitt	7 772	890	338	231	2	-

noch: 3. Siedlungsflächen nach regionaler Gliederung in Schleswig-Holstein am 31.12.2022

Schl.-Nr.	Land KREISEFREIE STADT Kreis Gemeinde	noch: Darunter					Friedhof
		noch: davon					
		Tagebau, Grube, Steinbruch	Fläche gemischter Nutzung	Fläche besonderer funkt. Prägung	Sport, Freizeit, Erholung	darunter	
						Grünanlage	
		(15000)	(16000)	(17000)	(18000)	(18400)	
Hektar							
59109	Esgrus	-	38	1	6	4	1
59112	Gelting	-	35	4	20	12	1
59113	Glücksburg (Ostsee), Stadt	-	18	38	107	15	3
59115	Großenwiehe	-	64	3	13	7	1
59116	Großsolt	1	47	4	8	3	1
59118	Grundhof	0	21	0	2	1	1
59120	Harrislee	-	32	29	53	44	4
59121	Hasselberg	-	26	1	11	2	0
59123	Hörup	2	50	1	5	2	-
59124	Holt	-	17	-	-	-	-
59126	Hürup	-	25	2	3	0	0
59127	Husby	0	32	4	8	2	1
59128	Janneby	-	29	-	1	0	-
59129	Jardelund	0	32	0	64	64	-
59131	Jerrishoe	-	33	0	8	1	-
59132	Jörl	10	28	5	1	1	1
59136	Kronsgaard	-	9	0	10	1	-
59137	Langballig	-	15	5	10	5	-
59138	Langstedt	1	21	2	2	1	-
59141	Maasbüll	4	17	1	1	1	0
59142	Maasholm	-	3	10	11	1	-
59143	Medelby	-	16	4	17	7	1
59144	Meyn	0	41	0	5	3	-
59145	Munkbrarup	-	15	1	10	6	1
59147	Nieby	-	5	0	8	3	-
59148	Niesgrau	-	16	0	7	2	-
59149	Nordhackstedt	-	30	0	4	2	1
59151	Osterby	23	23	0	6	6	-
59152	Pommerby	1	7	0	9	-	-
59154	Rabel	-	5	0	1	1	-
59155	Rabenholz	-	9	0	2	2	-
59157	Ringsberg	-	11	0	0	0	-
59158	Schafflund	-	33	11	18	12	-
59159	Sieverstedt	9	49	3	7	3	1
59161	Sörup	-	55	5	12	5	3
59162	Sollerup	-	27	0	3	0	-
59163	Stangheck	-	10	0	3	3	-
59164	Steinberg	-	20	1	13	3	-
59167	Sterup	-	38	3	7	4	1
59168	Stoltebüll	-	27	1	2	2	-
59169	Süderhackstedt	-	16	0	3	1	-
59171	Tarp	-	33	19	26	16	1
59173	Wallsbüll	2	11	1	6	1	0
59174	Wanderup	30	56	4	24	17	1
59176	Wees	1	24	3	7	3	-
59177	Weesby	3	32	0	1	0	-
59178	Westerholz	0	12	0	9	5	-
59179	Lindewitt	3	92	3	12	3	-
59182	Freienwill	12	23	1	4	3	1
59183	Handewitt	71	128	19	99	47	2

3. Siedlungsflächen nach regionaler Gliederung in Schleswig-Holstein am 31.12.2022

Schl.-Nr.	Land KREISEFREIE STADT Kreis Gemeinde	Bodenfläche insgesamt	Darunter				
			Siedlungs- flächen	davon			
				Wohnen	Gewerbe, Industrie	Halde	Bergbaubetrieb
				(10000)	(11000)	(12000)	(13000)
Hektar							
59184	Oeversee	3 627	343	131	62	-	-
59185	Mittelangeln	4 496	328	205	34	-	-
59186	Steinbergkirche	3 572	226	130	14	-	-
59187	Boren	3 015	146	81	10	-	-
59188	Stapel	3 267	150	77	10	1	-
59189	Brodersby-Goltoft	1 345	95	60	9	-	-
060	Segeberg	134 447	13 548	6 121	2 022	24	-
60002	Alveslohe	2 156	267	84	11	-	-
60003	Armstedt	892	40	18	6	1	-
60004	Bad Bramstedt, Stadt	2 414	602	281	72	-	-
60005	Bad Segeberg, Stadt	1 887	639	323	131	-	-
60006	Bahrenhof	571	21	10	1	-	-
60007	Bark	2 043	162	44	18	3	-
60008	Bebensee	668	41	27	0	-	-
60009	Bimöhlen	1 724	91	33	2	-	-
60010	Blunk	1 069	49	22	12	-	-
60011	Boostedt	2 711	294	130	19	-	-
60012	Bornhöved	1 412	211	95	45	-	-
60013	Borstel	512	18	6	1	-	-
60014	Buchholz, Forstgutsbezirk	4 091	2	0	0	-	-
60015	Bühnsdorf	415	20	10	2	-	-
60016	Daldorf	1 516	115	22	34	-	-
60017	Damsdorf	774	142	12	24	4	-
60018	Dreggers	279	5	2	0	-	-
60019	Ellerau	709	197	111	46	-	-
60020	Fahrenkrug	621	90	44	21	-	-
60021	Föhren-Barl	923	29	11	1	-	-
60022	Fredesdorf	589	25	12	2	0	-
60023	Fuhlendorf	649	40	17	5	-	-
60024	Geschendorf	570	33	18	4	-	-
60025	Glasau	1 883	77	34	9	-	-
60026	Gönnebek	1 486	88	17	4	-	-
60027	Großenaspe	4 562	218	86	20	-	-
60028	Groß Kummerfeld	3 019	146	77	11	-	-
60029	Groß Niendorf	1 068	38	22	2	-	-
60030	Groß Rönna	638	71	21	4	-	-
60031	Hagen	820	45	18	3	-	-
60033	Hardebek	1 001	42	19	1	-	-
60034	Hartenholm	1 538	121	79	5	-	-
60035	Hasenkrug	520	26	17	1	-	-
60036	Hasenmoor	1 776	84	30	2	0	-
60037	Heidmoor	1 824	25	13	0	-	-
60038	Heidmühlen	1 783	74	33	4	-	-
60039	Henstedt-Ulzburg	3 946	968	514	221	-	-
60040	Hitzhusen	793	69	49	6	-	-
60041	Högersdorf	495	33	15	2	5	-
60042	Hüttblek	275	26	19	0	-	-
60043	Itzstedt	713	85	60	9	-	-
60044	Kaltenkirchen, Stadt	2 311	815	318	244	1	-
60045	Kattendorf	984	49	32	0	-	-

noch: 3. Siedlungsflächen nach regionaler Gliederung in Schleswig-Holstein am 31.12.2022

Schl.-Nr.	Land	noch: Darunter					Friedhof
		noch: davon					
		Tagebau, Grube, Steinbruch	Fläche gemischter Nutzung	Fläche besonderer funkt. Prägung	Sport, Freizeit, Erholung	darunter	
						Grünanlage	
		(15000)	(16000)	(17000)	(18000)	(18400)	
Hektar							
59184	Oeversee	62	58	8	21	12	1
59185	Mittelangeln	1	59	10	18	10	2
59186	Steinbergkirche	0	56	7	17	7	2
59187	Boren	-	42	2	12	4	-
59188	Stapel	-	32	16	12	5	2
59189	Brodersby-Goltoft	0	20	1	5	0	-
060	Segeberg	933	1 995	650	1 707	650	97
60002	Alveslohe	-	39	5	129	5	-
60003	Armstedt	-	14	0	1	1	-
60004	Bad Bramstedt, Stadt	1	31	54	156	39	7
60005	Bad Segeberg, Stadt	-	28	71	74	39	12
60006	Bahrenhof	-	10	-	1	1	-
60007	Bark	78	16	1	2	2	-
60008	Bebensee	-	12	1	1	0	-
60009	Bimöhlen	-	30	3	23	1	-
60010	Blunk	5	10	0	1	0	-
60011	Boostedt	7	24	79	32	5	3
60012	Bornhöved	4	22	6	34	11	4
60013	Borstel	1	6	0	5	1	-
60014	Buchholz, Forstgutsbezirk	-	1	0	-	-	-
60015	Bühnsdorf	-	8	0	1	1	-
60016	Daldorf	11	20	1	27	3	-
60017	Damsdorf	91	8	1	3	0	0
60018	Dreggers	-	3	-	-	-	-
60019	Ellerau	-	23	5	13	7	-
60020	Fahrenkrug	0	14	2	9	4	-
60021	Föhren-Barl	-	15	0	1	1	-
60022	Fredesdorf	0	10	0	1	1	-
60023	Fuhlendorf	-	18	0	0	0	-
60024	Geschendorf	-	8	0	2	0	0
60025	Glasau	4	22	2	5	2	1
60026	Gönnebek	-	64	1	2	2	-
60027	Großenaspe	33	65	4	8	3	1
60028	Groß Kummerfeld	1	43	3	12	1	-
60029	Groß Niendorf	-	12	1	1	0	-
60030	Groß Rönna	17	27	1	0	0	-
60031	Hagen	-	17	0	7	4	-
60033	Hardebek	-	18	0	5	3	-
60034	Hartenholm	1	25	3	8	3	1
60035	Hasenkrug	-	8	1	0	0	-
60036	Hasenmoor	-	37	4	10	2	-
60037	Heidmoor	-	10	0	2	0	-
60038	Heidmühlen	1	22	1	13	3	1
60039	Henstedt-Ulzburg	-	82	41	106	69	5
60040	Hitzhusen	-	8	2	3	1	-
60041	Högersdorf	5	5	0	0	0	-
60042	Hüttnik	-	5	0	1	0	-
60043	Itzstedt	-	6	2	7	3	-
60044	Kaltenkirchen, Stadt	29	35	55	125	98	9
60045	Kattendorf	-	13	0	3	1	-

3. Siedlungsflächen nach regionaler Gliederung in Schleswig-Holstein am 31.12.2022

Schl.-Nr.	Land KREISELFREIE STADT Kreis Gemeinde	Bodenfläche insgesamt	Darunter				
			Siedlungs- flächen	davon			
				Wohnen	Gewerbe, Industrie	Halde	Bergbaubetrieb
				(10000)	(11000)	(12000)	(13000)
Hektar							
60046	Kayhude	525	62	40	6	-	-
60047	Kisdorf	2 451	251	111	19	-	-
60048	Klein Gladebrügge	467	39	21	10	-	-
60049	Klein Rönna	453	92	54	4	-	-
60050	Krems II	1 125	57	20	4	-	-
60051	Kükels	845	59	20	2	-	-
60052	Latendorf	1 794	60	26	5	-	-
60053	Leezen	1 498	123	58	18	-	-
60054	Lentförhden	2 008	155	76	9	-	-
60056	Mönkloh	1 252	27	16	-	-	-
60057	Mözen	772	32	16	1	-	-
60058	Nahe	1 037	131	68	19	-	-
60059	Negernbötzel	1 697	82	39	5	-	-
60060	Nehms	1 532	59	25	1	-	-
60061	Neuengörs	1 340	65	29	13	-	-
60062	Neversdorf	722	50	38	1	-	-
60063	Norderstedt, Stadt	5 810	2 133	1 067	466	10	-
60064	Nützen	2 162	208	41	53	-	-
60065	Oering	909	74	45	10	-	-
60066	Oersdorf	665	51	37	4	-	-
60067	Pronstorf	3 631	133	65	13	-	-
60068	Rickling	3 894	227	85	12	-	-
60069	Rohlstorf	1 968	84	47	6	-	-
60070	Schackendorf	785	60	27	5	-	-
60071	Schieren	636	24	11	3	-	-
60072	Schmalensee	868	46	18	2	-	-
60073	Schmalfeld	1 933	145	67	14	-	-
60074	Schwissel	444	40	12	2	-	-
60075	Seedorf	4 893	204	93	15	-	-
60076	Seth	1 055	99	67	4	-	-
60077	Sievershütten	708	62	42	3	-	-
60079	Stipsdorf	351	17	8	-	-	-
60080	Stocksee	1 138	161	23	0	-	-
60081	Strukdorf	730	20	8	1	-	-
60082	Struvenhütten	1 288	84	49	3	-	-
60084	Stuvenborn	798	51	30	4	-	-
60085	Sülfeld	2 605	281	115	10	-	-
60086	Tarbek	1 002	113	7	2	-	-
60087	Tensfeld	765	261	26	48	-	-
60088	Todesfelde	1 725	74	35	10	-	-
60089	Trappenkamp	345	197	103	46	-	-
60090	Travenhorst	856	26	11	1	-	-
60091	Traventhal	537	33	16	2	-	-
60092	Wahlstedt, Stadt	1 575	395	214	87	-	-
60093	Wakendorf I	534	31	13	4	-	-
60094	Wakendorf II	1 280	76	52	2	-	-
60095	Weddelbrook	1 406	86	33	10	-	-
60096	Weede	1 641	72	34	7	-	-
60097	Wensin	2 017	127	32	5	-	-
60098	Westerrade	562	34	19	3	-	-

noch: 3. Siedlungsflächen nach regionaler Gliederung in Schleswig-Holstein am 31.12.2022

Schl.-Nr.	Land KREISELFREIE STADT Kreis Gemeinde	noch: Darunter					Friedhof
		noch: davon					
		Tagebau, Grube, Steinbruch	Fläche gemischter Nutzung	Fläche besonderer funkt. Prägung	Sport, Freizeit, Erholung	darunter	
						Grünanlage	
		(15000)	(16000)	(17000)	(18000)	(18400)	
Hektar							
60046	Kayhude	-	12	1	3	1	-
60047	Kisdorf	-	44	6	70	7	2
60048	Klein Gladebrügge	0	6	0	1	-	-
60049	Klein Rönnau	-	1	1	32	5	-
60050	Krems II	10	19	0	4	1	-
60051	Kükels	24	11	0	2	1	-
60052	Latendorf	6	21	0	2	0	-
60053	Leezen	6	20	7	12	3	2
60054	Lentförhden	21	21	4	23	4	-
60056	Mönkloh	-	8	0	3	2	-
60057	Mözen	-	13	1	2	1	-
60058	Nahe	1	24	6	12	3	1
60059	Negembötel	6	27	1	4	0	-
60060	Nehms	0	30	0	2	1	-
60061	Neuengörs	-	17	2	3	2	1
60062	Neversdorf	-	6	0	5	2	-
60063	Norderstedt, Stadt	8	129	128	304	192	21
60064	Nützen	88	18	3	6	1	-
60065	Oering	0	9	1	8	4	1
60066	Oersdorf	-	3	1	6	4	-
60067	Pronstorf	1	42	4	6	3	1
60068	Rickling	10	50	43	25	14	2
60069	Rohlstorf	-	21	4	5	5	1
60070	Schackendorf	-	21	2	5	2	-
60071	Schieren	-	10	0	1	1	-
60072	Schmalensee	10	12	0	3	-	-
60073	Schmalfeld	-	47	3	12	5	2
60074	Schwissel	21	4	0	1	0	-
60075	Seedorf	0	79	5	11	5	1
60076	Seth	-	17	2	7	1	1
60077	Sievershütten	0	9	2	6	2	1
60079	Stipsdorf	-	4	2	3	2	-
60080	Stocksee	116	11	0	11	5	-
60081	Strukdorf	-	9	0	1	0	-
60082	Struvenhütten	-	24	1	8	4	-
60084	Stuvenborn	-	16	0	2	1	-
60085	Sülfeld	37	32	26	59	8	3
60086	Tarbek	89	14	0	0	0	-
60087	Tensfeld	156	15	1	15	0	-
60088	Todesfelde	-	19	2	8	2	-
60089	Trappenkamp	1	12	12	21	8	2
60090	Travenhorst	-	11	0	3	3	0
60091	Traventhal	0	7	0	8	1	-
60092	Wahlstedt, Stadt	1	34	23	27	14	10
60093	Wakendorf I	-	11	0	2	0	-
60094	Wakendorf II	0	17	1	4	1	-
60095	Weddelbrook	0	26	3	13	0	-
60096	Weede	-	27	0	4	1	-
60097	Wensin	-	16	1	74	3	-
60098	Westerrade	-	10	0	3	0	-

3. Siedlungsflächen nach regionaler Gliederung in Schleswig-Holstein am 31.12.2022

Schl.-Nr.	Land KREISELFREIE STADT Kreis Gemeinde	Bodenfläche insgesamt	Darunter				
			Siedlungs- flächen	davon			
				Wohnen	Gewerbe, Industrie	Halde	Bergbaubetrieb
				(10000)	(11000)	(12000)	(13000)
Hektar							
60099	Wiemersdorf	1 755	96	53	7	-	-
60100	Winsen	408	35	19	3	-	-
60101	Wittenborn	619	109	35	29	-	-
061	Steinburg	105 570	8 332	3 797	1 322	7	-
61001	Aasbüttel	451	16	7	0	-	-
61002	Aebtissinwisch	304	11	4	0	-	-
61003	Agethorst	610	20	9	2	-	-
61004	Altenmoor	612	26	14	0	-	-
61005	Auufur	512	14	4	0	-	-
61006	Bahrenfleth	1 476	55	26	2	-	-
61007	Beidenfleth	1 360	71	30	7	-	-
61008	Bekdorf	170	6	4	0	-	-
61010	Bekmünde	290	13	6	2	-	-
61011	Besdorf	737	27	15	2	-	-
61012	Blomesche Wildnis	691	50	28	4	-	-
61013	Bokelrehm	269	14	8	1	-	-
61014	Bokhorst	587	20	7	2	-	-
61015	Borsfleth	1 520	66	33	4	-	-
61016	Breitenberg	290	23	12	1	-	-
61017	Breitenburg	1 047	237	41	21	-	-
61018	Brokdorf	1 979	109	41	27	-	-
61019	Brokstedt	1 262	126	76	14	-	-
61020	Büttel	1 108	170	2	157	-	-
61021	Christinenthal	337	14	3	1	-	-
61022	Dägeling	753	107	41	53	-	-
61023	Dammfleth	1 610	56	14	11	-	-
61024	Drage	1 356	30	13	2	-	-
61025	Ecklak	1 560	112	17	62	-	-
61026	Elskop	734	21	9	1	-	-
61027	Engelbrechtsche Wildnis	513	59	32	2	-	-
61028	Fitzbek	1 024	35	18	2	-	-
61029	Glückstadt, Stadt	2 275	417	199	115	-	-
61030	Grevenkop	964	36	12	5	-	-
61031	Gribbohm	1 323	40	19	2	-	-
61033	Hadenfeld	235	14	6	2	-	-
61034	Heiligenstedten	897	96	48	8	-	-
61035	Heiligenstedtenerkamp	85	31	26	1	-	-
61036	Hennstedt	1 033	59	26	6	-	-
61037	Herzhorn	1 243	69	46	1	-	-
61038	Hingstheide	383	10	1	1	-	-
61039	Hodorf	749	28	9	1	-	-
61040	Hohenaspe	1 408	116	69	17	-	-
61041	Hohenfelde	1 795	91	36	8	-	-
61042	Hohenlockstedt	4 560	390	167	64	-	-
61043	Holstenniendorf	1 209	54	22	2	-	-
61044	Horst (Holstein)	2 906	332	172	67	0	-
61045	Huje	554	23	12	1	-	-
61046	Itzehoe, Stadt	2 854	1 114	545	232	-	-
61047	Kaaks	856	50	20	2	-	-
61048	Kaisborstel	297	10	2	-	-	-

noch: 3. Siedlungsflächen nach regionaler Gliederung in Schleswig-Holstein am 31.12.2022

Schl.-Nr.	Land	noch: Darunter					Friedhof
		noch: davon					
		Tagebau, Grube, Steinbruch	Fläche gemischter Nutzung	Fläche besonderer funkt. Prägung	Sport, Freizeit, Erholung	darunter	
						Grünanlage	
		(15000)	(16000)	(17000)	(18000)	(18400)	
Hektar							
60099	Wiemersdorf	-	29	2	5	2	-
60100	Winsen	5	5	1	2	2	-
60101	Wittenborn	23	5	1	16	4	-
061	Steinburg	402	1 743	271	712	351	79
61001	Aasbüttel	-	8	1	-	-	-
61002	Aebtissinwisch	-	7	0	-	-	-
61003	Agethorst	1	5	0	3	3	-
61004	Altenmoor	-	12	-	1	1	-
61005	Auufer	-	11	-	-	-	-
61006	Bahrenfleth	-	25	1	2	0	1
61007	Beidenfleth	-	31	1	2	0	0
61008	Bekdorf	-	2	-	-	-	-
61010	Bekmünde	-	4	0	-	-	-
61011	Besdorf	1	8	1	0	0	-
61012	Blomesche Wildnis	-	17	0	1	1	-
61013	Bokelrehm	0	4	-	-	-	-
61014	Bokhorst	2	8	0	1	1	-
61015	Borsfleth	-	22	2	5	5	-
61016	Breitenberg	-	6	1	2	0	1
61017	Breitenburg	41	9	7	117	19	-
61018	Brokdorf	-	26	2	13	8	0
61019	Brokstedt	0	18	4	11	2	2
61020	Büttel	-	3	1	8	8	-
61021	Christinenthal	2	7	0	0	0	-
61022	Dägeling	-	8	1	4	2	-
61023	Dammfleth	-	30	1	0	0	-
61024	Drage	-	15	0	0	0	-
61025	Ecklak	-	32	1	-	-	-
61026	Elskop	-	12	-	-	-	-
61027	Engelbrechtsche Wildnis	-	12	7	1	1	4
61028	Fitzbek	0	13	0	2	1	-
61029	Glückstadt, Stadt	-	16	29	53	32	5
61030	Grevenkop	-	20	0	-	-	-
61031	Gribbohm	-	17	1	0	-	-
61033	Hadenfeld	-	6	0	-	-	-
61034	Heiligenstedten	-	23	4	11	7	1
61035	Heiligenstedtenerkamp	0	1	1	2	0	0
61036	Hennstedt	0	17	2	7	2	1
61037	Herzhorn	-	19	2	1	-	-
61038	Hingstheide	-	8	0	-	-	-
61039	Hodorf	-	13	0	4	0	-
61040	Hohenaspe	-	22	2	4	1	2
61041	Hohenfelde	16	28	1	0	0	1
61042	Hohenlockstedt	19	82	10	44	17	4
61043	Holstenniendorf	-	24	0	6	0	-
61044	Horst (Holstein)	0	61	10	20	6	2
61045	Huje	0	10	0	0	0	-
61046	Itzehoe, Stadt	-	62	88	166	122	20
61047	Kaaks	5	18	1	3	1	-
61048	Kaisborstel	-	8	0	-	-	-

3. Siedlungsflächen nach regionaler Gliederung in Schleswig-Holstein am 31.12.2022

Schl.-Nr.	Land KREISELFREIE STADT Kreis Gemeinde	Bodenfläche insgesamt	Darunter				
			Siedlungs- flächen	davon			
				Wohnen	Gewerbe, Industrie	Halde	Bergbaubetrieb
				(10000)	(11000)	(12000)	(13000)
Hektar							
61049	Kellinghusen, Stadt	1 881	355	198	60	-	-
61050	Kiebitzreihe	870	107	75	7	-	-
61052	Kleve	557	42	27	3	-	-
61053	Kollmoor	333	8	2	0	-	-
61054	Krempdorf	565	25	10	3	-	-
61055	Krempe, Stadt	338	79	51	7	-	-
61056	Krempferheide	398	125	81	8	-	-
61057	Krempfermoor	155	24	18	3	-	-
61058	Kronsmoor	605	76	7	0	6	-
61059	Krummendiek	178	7	3	0	-	-
61060	Kudensee	304	10	7	1	-	-
61061	Lägerdorf	597	262	54	25	-	-
61062	Landrecht	413	17	6	3	-	-
61063	Landscheide	744	34	16	3	-	-
61064	Lockstedt	732	22	6	2	-	-
61065	Lohbarbek	624	47	27	3	-	-
61066	Looft	1 243	32	18	3	-	-
61067	Mehlbek	892	36	20	1	-	-
61068	Moordiek	630	16	6	0	-	-
61070	Moorhusen	467	9	3	1	-	-
61071	Mühlenbarbek	866	31	14	0	-	-
61072	Münsterdorf	512	94	57	2	-	-
61073	Neuenbrook	1 432	56	25	9	-	-
61074	Neuendorf b. Elmshorn	1 579	67	38	0	-	-
61076	Nienbüttel	416	15	5	2	-	-
61077	Nortorf	2 020	104	39	27	-	-
61078	Nutteln	697	24	11	2	-	-
61079	Oelixdorf	1 050	68	51	1	-	-
61080	Oeschebüttel	548	19	7	1	-	-
61081	Oldenborstel	424	14	8	1	-	-
61082	Oldendorf	998	71	44	7	-	-
61083	Ottenbüttel	991	70	27	3	-	-
61084	Peissen	1 017	59	10	1	-	-
61085	Pöschendorf	592	24	11	5	-	-
61086	Poyenberg	882	56	15	23	1	-
61087	Puls	1 090	51	22	3	-	-
61088	Quarnstedt	1 059	46	20	7	-	-
61089	Rade	392	12	5	-	-	-
61091	Reher	1 530	66	30	10	-	-
61092	Rethwisch	984	79	20	44	-	-
61093	Rosdorf	561	34	18	1	-	-
61095	Sankt Margarethen	1 279	59	32	3	-	-
61096	Sarlhusen	1 086	59	15	2	-	-
61097	Schenefeld	938	153	78	31	-	-
61098	Schlotfeld	480	25	11	0	-	-
61100	Silzen	669	35	8	1	-	-
61101	Sommerland	1 876	74	40	5	-	-
61102	Stördorf	741	22	10	1	-	-
61103	Störkathen	203	7	4	-	-	-
61104	Süderau	886	51	25	3	-	-

noch: 3. Siedlungsflächen nach regionaler Gliederung in Schleswig-Holstein am 31.12.2022

Schl.-Nr.	Land KREISELFREIE STADT Kreis Gemeinde	noch: Darunter					Friedhof	
		noch: davon						
		Tagebau, Grube, Steinbruch	Fläche gemischter Nutzung	Fläche besonderer funkt. Prägung	Sport, Freizeit, Erholung	darunter Grünanlage		
		(15000)	(16000)	(17000)	(18000)	(18400)		(19000)
		Hektar						
61049	Kellinghusen, Stadt	-	37	21	35	11	5	
61050	Kiebitzreihe	-	13	4	7	1	2	
61052	Kleve	-	10	0	2	1	-	
61053	Kollmoor	-	6	-	-	-	-	
61054	Krempdorf	-	12	0	-	-	-	
61055	Krempe, Stadt	-	4	5	10	6	1	
61056	Krempferheide	-	10	3	19	18	3	
61057	Krempfermoor	-	2	0	1	0	-	
61058	Kronsmoor	53	10	-	-	-	-	
61059	Krummendiek	-	3	0	-	-	0	
61060	Kudensee	-	2	0	0	0	0	
61061	Lägerdorf	159	6	5	11	6	2	
61062	Landrecht	-	8	0	0	0	-	
61063	Landscheide	-	12	0	2	-	-	
61064	Lockstedt	-	12	0	1	1	-	
61065	Lohbarbek	-	16	0	1	0	-	
61066	Looft	-	10	0	1	-	-	
61067	Mehlbek	0	12	0	2	1	1	
61068	Moordiek	-	10	0	-	-	-	
61070	Moorhusen	-	6	-	-	-	-	
61071	Mühlenbarbek	-	12	0	5	4	-	
61072	Münsterdorf	12	11	4	7	2	2	
61073	Neuenbrook	1	19	0	0	0	1	
61074	Neuendorf b. Elmshorn	-	27	1	0	0	0	
61076	Nienbüttel	0	7	0	0	0	-	
61077	Nortorf	-	36	0	1	1	-	
61078	Nutteln	-	9	0	1	0	-	
61079	Oelixdorf	-	6	3	8	4	-	
61080	Oeschebüttel	-	9	0	2	-	-	
61081	Oldenborstel	-	5	0	-	-	-	
61082	Oldendorf	-	14	1	4	0	1	
61083	Ottenbüttel	19	19	0	3	0	-	
61084	Peissen	20	23	0	4	2	-	
61085	Pöschendorf	1	7	0	0	0	-	
61086	Poyenberg	-	14	0	2	1	-	
61087	Puls	1	22	0	4	1	-	
61088	Quarnstedt	-	17	1	1	1	-	
61089	Rade	-	7	0	-	-	-	
61091	Reher	0	21	1	2	1	1	
61092	Rethwisch	-	10	1	5	3	-	
61093	Rosdorf	0	14	0	1	1	-	
61095	Sankt Margarethen	-	20	1	1	1	2	
61096	Sarlhusen	8	32	1	1	0	-	
61097	Schenefeld	-	22	8	11	7	3	
61098	Schlotfeld	5	8	0	0	0	-	
61100	Silzen	17	8	0	1	1	-	
61101	Sommerland	-	28	0	1	0	-	
61102	Stördorf	-	9	0	1	0	-	
61103	Störkathen	-	3	0	0	-	-	
61104	Süderau	-	21	1	1	1	1	

3. Siedlungsflächen nach regionaler Gliederung in Schleswig-Holstein am 31.12.2022

Schl.-Nr.	Land KREISELFREIE STADT Kreis Gemeinde	Bodenfläche insgesamt	Darunter				
			Siedlungs- flächen	davon			
				Wohnen	Gewerbe, Industrie	Halde	Bergbaubetrieb
				(10000)	(11000)	(12000)	(13000)
Hektar							
61105	Vaale	1 491	112	51	17	-	-
61106	Vaalermoor	622	19	7	0	-	-
61107	Wacken	710	107	67	13	-	-
61108	Warringholz	630	28	13	2	-	-
61109	Westermoor	944	30	14	0	-	-
61110	Wewelsfleth	2 454	100	52	10	-	-
61111	Wiedenborstel	452	6	2	-	-	-
61112	Willenscharen	761	24	7	0	-	-
61113	Wilster, Stadt	271	143	83	22	-	-
61114	Winseldorf	562	24	13	2	-	-
61115	Wittenbergen	459	18	7	1	-	-
61116	Wrist	1 012	118	72	7	-	-
61117	Wulfsmoor	878	41	15	3	-	-
61118	Kollmar	3 282	141	81	5	-	-
61119	Neuendorf-Sachsenbande	1 930	57	28	1	-	-
062	Stormarn	76 622	10 318	5 106	1 408	4	-
62001	Ahrensburg, Stadt	3 529	1 112	614	196	-	-
62003	Badendorf	611	41	28	1	-	-
62004	Bad Oldesloe, Stadt	5 259	859	387	186	-	-
62005	Bargfeld-Stegen	1 782	210	70	7	0	-
62006	Bargteheide, Stadt	1 582	523	265	99	3	-
62008	Barnitz	1 180	46	25	3	-	-
62009	Barsbüttel	2 468	498	226	116	-	-
62011	Braak	751	102	28	42	-	-
62014	Delingsdorf	809	73	43	4	-	-
62016	Elmenhorst	1 493	129	75	4	-	-
62018	Glinde, Stadt	1 121	615	240	149	-	-
62019	Grabau	914	61	26	5	-	-
62020	Grande	786	69	20	2	-	-
62021	Grönwohld	979	74	51	1	-	-
62022	Großensee	1 210	200	68	4	-	-
62023	Großhansdorf	1 120	311	241	11	-	-
62025	Hamberge	674	72	44	3	-	-
62026	Hamfelde	272	31	22	0	-	-
62027	Hammoor	782	54	30	2	-	-
62031	Heidekamp	349	21	16	0	-	-
62032	Heilshoop	850	38	20	3	-	-
62033	Hohenfelde	163	7	2	-	-	-
62035	Hoisdorf	1 604	209	121	8	-	-
62036	Jersbek	1 791	159	62	1	-	-
62039	Klein Wesenberg	874	46	22	1	-	-
62040	Köthel	385	18	13	0	-	-
62045	Lütjensee	1 405	176	116	9	-	-
62046	Meddewade	310	32	25	1	-	-
62048	Mönkhagen	731	42	22	5	-	-
62050	Neritz	466	26	12	1	-	-
62051	Nienwohld	919	24	15	1	-	-
62053	Oststeinbek	1 136	293	161	58	-	-
62056	Pölit	1 296	66	38	1	-	-
62058	Rausdorf	487	22	10	0	-	-

noch: 3. Siedlungsflächen nach regionaler Gliederung in Schleswig-Holstein am 31.12.2022

Schl.-Nr.	Land	noch: Darunter						
		noch: davon						
		Tagebau, Grube, Steinbruch	Fläche gemischter Nutzung	Fläche besonderer funkt. Prägung	Sport, Freizeit, Erholung	darunter		Friedhof
						Grünanlage		
		(15000)	(16000)	(17000)	(18000)	(18400)	(19000)	
Hektar								
61105	Vaale	15	23	3	4	2	-	
61106	Vaalermoor	-	11	0	-	-	-	
61107	Wacken	0	12	5	6	3	3	
61108	Warringholz	0	9	0	4	3	-	
61109	Westermoor	-	16	0	0	-	-	
61110	Wewelsfleth	-	29	4	5	3	-	
61111	Wiedenborstel	-	4	0	-	-	-	
61112	Willenscharen	-	14	1	2	2	-	
61113	Wilster, Stadt	-	10	8	18	15	3	
61114	Winseldorf	-	9	0	0	0	-	
61115	Wittenbergen	-	9	0	-	-	-	
61116	Wrist	-	22	4	12	5	1	
61117	Wulfsmoor	-	23	0	1	0	-	
61118	Kollmar	-	50	2	3	1	1	
61119	Neuendorf-Sachsenbande	-	28	0	0	0	-	
062	Stormarn	421	1 434	308	1 533	745	105	
62001	Ahrensburg, Stadt	4	89	39	150	94	19	
62003	Badendorf	-	9	1	2	1	-	
62004	Bad Oldesloe, Stadt	-	101	43	127	104	15	
62005	Bargfeld-Stegen	64	40	16	10	6	2	
62006	Bargteheide, Stadt	8	55	22	63	47	8	
62008	Barnitz	1	16	0	1	1	-	
62009	Barsbüttel	45	62	11	34	20	4	
62011	Braak	-	17	1	13	11	1	
62014	Delingsdorf	-	13	0	12	8	-	
62016	Elmenhorst	0	32	2	15	8	-	
62018	Glinde, Stadt	24	21	25	147	45	8	
62019	Grabau	5	20	1	3	2	0	
62020	Grande	-	21	0	26	6	-	
62021	Grönwohld	0	13	1	8	6	-	
62022	Großensee	-	22	1	105	4	-	
62023	Großhansdorf	-	20	14	22	18	3	
62025	Hamberge	-	12	2	11	6	1	
62026	Hamfelde	0	5	2	3	3	-	
62027	Hammoor	-	18	1	3	1	-	
62031	Heidekamp	-	4	0	1	1	-	
62032	Heilshoop	-	14	0	1	1	-	
62033	Hohenfelde	-	4	0	0	-	0	
62035	Hoisdorf	-	41	1	38	6	-	
62036	Jersbek	5	24	1	67	2	-	
62039	Klein Wesenberg	-	15	2	4	3	2	
62040	Köthel	-	5	0	1	1	-	
62045	Lütjensee	1	17	7	24	12	2	
62046	Meddewade	-	3	0	4	3	-	
62048	Mönkhagen	-	13	0	3	1	-	
62050	Neritz	-	11	0	2	0	-	
62051	Nienwohld	0	8	-	1	0	-	
62053	Oststeinbek	-	33	5	28	9	9	
62056	Pölitz	-	20	0	6	3	-	
62058	Rausdorf	-	8	0	4	3	-	

3. Siedlungsflächen nach regionaler Gliederung in Schleswig–Holstein am 31.12.2022

Schl.–Nr.	Land KREISEFREIE STADT Kreis Gemeinde	Bodenfläche insgesamt	Darunter				
			Siedlungs- flächen	davon			
				Wohnen	Gewerbe, Industrie	Halde	Bergbaubetrieb
				(10000)	(11000)	(12000)	(13000)
Hektar							
62059	Rehhorst	1 618	51	22	2	-	-
62060	Reinbek, Stadt	3 126	866	477	131	-	-
62061	Reinfeld (Holstein), Stadt	1 737	335	176	79	-	-
62062	Rethwisch	1 324	71	34	2	-	-
62065	Rümpel	1 589	61	41	0	-	-
62069	Siek	1 247	157	57	49	-	-
62071	Stapelfeld	1 012	206	40	34	-	-
62076	Tangstedt	3 986	557	191	27	-	-
62078	Todendorf	1 281	70	41	5	-	-
62081	Tremsbüttel	1 033	84	58	0	-	-
62082	Trittau	2 858	362	180	81	-	-
62083	Westerau	1 537	62	30	2	-	-
62086	Witzhave	787	86	47	8	-	-
62087	Zarpen	1 169	69	43	1	-	-
62088	Brunsbek	1 442	91	52	1	-	-
62089	Lasbek	1 240	84	41	5	-	-
62090	Ammersbek	1 771	408	216	12	-	-
62091	Steinburg	2 390	148	82	3	0	-
62092	Travenbrück	2 647	129	62	9	-	-
62093	Feldhorst	1 548	48	18	3	-	-
62094	Wesenberg	1 194	112	41	30	-	-

noch: 3. Siedlungsflächen nach regionaler Gliederung in Schleswig-Holstein am 31.12.2022

Schl.-Nr.	Land KREISEFREIE STADT Kreis Gemeinde	noch: Darunter					Friedhof (19000)
		noch: davon					
		Tagebau, Grube, Steinbruch	Fläche gemischter Nutzung	Fläche besonderer funkt. Prägung	Sport, Freizeit, Erholung	darunter	
						Grünanlage	
		(15000)	(16000)	(17000)	(18000)	(18400)	
Hektar							
62059	Rehhorst	-	24	0	3	2	0
62060	Reinbek, Stadt	53	59	39	96	71	11
62061	Reinfeld (Holstein), Stadt	-	31	17	28	20	4
62062	Rethwisch	-	28	2	4	2	1
62065	Rümpel	-	12	1	6	5	-
62069	Siek	0	25	2	22	19	2
62071	Stapelfeld	1	30	3	99	92	-
62076	Tangstedt	176	64	6	91	14	2
62078	Todendorf	-	19	0	4	3	-
62081	Tremsbüttel	0	16	1	8	5	-
62082	Trittau	6	45	13	33	23	4
62083	Westerau	-	24	1	5	4	-
62086	Witzhave	-	24	2	4	1	1
62087	Zarpen	-	16	3	4	1	2
62088	Brunsbek	9	21	0	6	2	-
62089	Lasbek	-	25	1	12	3	-
62090	Ammersbek	-	44	7	128	14	1
62091	Steinburg	-	47	2	12	6	2
62092	Travenbrück	13	31	7	7	6	1
62093	Feldhorst	-	24	0	2	2	-
62094	Wesenberg	5	20	1	16	16	-

4. Verkehrsflächen nach regionaler Gliederung in Schleswig-Holstein am 31.12.2022

Schl.- Nr.	Land KREISFREIE STADT Kreis Gemeinde	Bodenfläche insgesamt	Darunter						
			Verkehrsfläche	davon					
				Straßen- verkehr	Weg	Platz	Bahn- verkehr	Flug- verkehr	Schiffs- verkehr
Hektar									
01	Schleswig-Holstein	1 580 430	69 693	44 578	17 470	1 408	3 312	2 619	306
001	FLensburg	5 673	785	529	48	26	97	78	7
002	KIEL	11 865	1 652	1 162	144	69	131	108	39
003	LÜBECK	21 419	1 977	1 214	271	70	220	140	62
004	NEUMÜNSTER	7 166	723	495	73	34	86	34	-
051	Dithmarschen	142 817	5 736	3 807	1 471	100	250	47	61
51001	Albersdorf	1 712	98	62	25	5	6	-	-
51002	Arkebek	692	36	26	7	-	3	-	-
51003	Averlak	906	17	13	4	-	-	-	0
51004	Bargenstedt	1 190	46	30	16	0	-	-	-
51005	Barkenholm	511	13	7	6	0	-	-	-
51006	Barlt	2 288	60	38	20	0	2	-	-
51008	Bergewörden	264	5	2	3	-	-	-	-
51010	Brickeln	607	40	14	8	0	19	-	-
51011	Brunsbüttel, Stadt	6 521	359	230	40	13	18	-	58
51012	Buchholz	1 456	54	31	21	-	3	-	-
51013	Büsum	848	82	61	9	9	1	-	1
51014	Büsumer Deichhausen	287	14	11	2	0	0	-	-
51015	Bunsoh	1 175	45	36	9	0	-	-	0
51016	Burg (Dithmarschen)	1 125	66	36	15	2	12	-	-
51017	Busenwirth	1 009	29	17	11	-	-	-	-
51019	Dellstedt	2 177	55	24	31	-	-	-	-
51020	Delve	1 584	49	20	29	0	-	-	-
51021	Diekhusen-Fahrstedt	746	28	23	6	0	-	-	-
51022	Dingen	701	24	19	3	-	2	-	-
51023	Dörpling	782	29	15	14	-	-	-	-
51024	Eddelak	921	34	28	3	0	3	-	-
51026	Eggstedt	1 279	45	38	7	-	-	-	-
51027	Elpersbüttel	3 017	79	51	17	5	5	-	-
51028	Epenwörden	1 352	51	42	5	-	5	-	-
51030	Fedderingen	969	31	26	5	-	-	-	-
51032	Frestedt	1 033	33	15	19	-	-	-	-
51033	Friedrichsgabekoog	862	23	15	8	0	-	-	-
51034	Friedrichskoog	5 327	164	117	42	4	-	-	1
51035	Gaushorn	645	21	13	8	-	-	-	-
51036	Glüsing	469	19	14	5	-	-	-	-
51037	Großenrade	1 040	41	21	20	-	-	-	-
51038	Groven	790	20	15	4	1	-	-	-
51039	Gudendorf	604	25	13	8	0	4	-	-
51043	Hedwigenkoog	1 636	44	23	21	0	-	-	-
51044	Heide, Stadt	3 197	272	172	67	13	20	-	-
51045	Hellschen-Heringsand-Unterschaar	702	19	13	6	-	-	-	-
51046	Helse	1 144	47	38	8	0	1	-	-
51047	Hemme	1 653	81	56	25	0	-	-	-
51048	Hemmingstedt	1 601	99	62	24	0	12	-	-
51049	Hennstedt	2 193	78	51	26	1	-	-	-
51050	Hillgroven	360	13	9	4	-	-	-	-

4. Verkehrsflächen nach regionaler Gliederung in Schleswig-Holstein am 31.12.2022

Schl.- Nr.	Land KREISFREIE STADT Kreis Gemeinde	Bodenfläche insgesamt	Darunter						
			Verkehrsfläche	davon					
				Straßen- verkehr	Weg	Platz	Bahn- verkehr	Flug- verkehr	Schiffs- verkehr
Hektar									
51051	Hochdonn	546	35	20	5	0	9	-	-
51052	Hövede	294	11	10	1	-	-	-	-
51053	Hollingstedt	974	30	16	14	0	-	-	-
51054	Immenstedt	309	13	10	3	0	-	-	-
51057	Kaiser-Wilhelm-Koog	1 305	30	23	8	-	-	-	-
51058	Karolinenkoog	1 755	39	31	8	0	-	-	-
51060	Kleve	1 281	30	20	10	-	-	-	0
51061	Krempel	482	17	10	5	-	2	-	-
51062	Kronprinzenkoog	2 884	79	58	20	0	-	-	-
51063	Krumstedt	1 589	55	44	11	0	-	-	-
51064	Kuden	1 137	45	35	10	0	-	-	-
51065	Lehe	1 863	45	22	19	0	4	-	-
51067	Lieth	466	17	14	1	1	-	-	-
51068	Linden	1 162	44	33	10	0	-	-	-
51069	Lohe-Rickelshof	539	44	43	1	0	-	-	-
51071	Lunden	465	26	17	4	1	4	-	-
51072	Marne, Stadt	483	52	45	3	2	3	-	-
51073	Marnerdeich	131	5	4	1	-	-	-	-
51074	Meldorf, Stadt	2 126	123	85	25	6	8	-	-
51075	Neuenkirchen	2 514	92	63	26	0	3	-	-
51076	Neufeld	1 040	39	29	9	0	-	-	1
51077	Neufelderkoog	977	25	19	6	0	-	-	0
51078	Nindorf	875	39	25	13	1	-	-	-
51079	Norddeich	690	29	18	11	0	-	-	-
51080	Norderheistedt	433	13	12	1	-	-	-	-
51081	Norderwörden	1 847	85	52	32	0	-	-	-
51082	Nordhastedt	2 656	140	101	29	2	7	-	-
51083	Odderade	1 127	30	16	13	-	-	-	-
51084	Oesterdeichstrich	464	30	13	3	-	2	13	-
51085	Offenbüttel	1 395	37	28	9	-	-	-	-
51086	Osterrade	1 709	46	33	13	-	-	-	-
51087	Ostrohe	666	33	16	17	-	-	-	-
51088	Pahlen	1 080	42	31	10	2	-	-	-
51089	Quickborn	695	40	13	15	-	12	-	-
51090	Ramhusen	480	16	15	1	-	-	-	-
51092	Rehm-Flehde-Bargen	1 463	46	23	15	0	8	-	-
51093	Reinsbüttel	683	24	15	6	-	2	-	-
51096	Sankt Annen	1 489	46	31	8	-	6	-	-
51097	Sankt Michaelisdonn	2 306	157	69	27	2	26	33	-
51098	Sarzbüttel	1 339	44	23	21	0	-	-	-
51099	Schafstedt	1 816	109	86	23	0	-	-	-
51100	Schalkholz	1 252	46	32	14	0	-	-	-
51102	Schlichting	1 250	40	28	12	0	-	-	-
51103	Schmedeswurth	591	20	15	5	0	-	-	-
51104	Schrum	501	16	5	11	-	-	-	-
51105	Schülp	927	32	23	8	-	-	-	-
51107	Stelle-Wittenwurth	1 071	59	26	27	-	7	-	-
51108	Strübbel	440	14	10	4	-	-	-	-
51109	Süderdeich	664	25	17	6	-	2	-	-
51110	Süderhastedt	1 574	60	50	10	0	-	-	-

4. Verkehrsflächen nach regionaler Gliederung in Schleswig-Holstein am 31.12.2022

Schl.- Nr.	Land KREISFREIE STADT Kreis Gemeinde	Bodenfläche insgesamt	Darunter						
			Verkehrsfläche	davon					
				Straßen- verkehr	Weg	Platz	Bahn- verkehr	Flug- verkehr	Schiffs- verkehr
Hektar									
51113	Wöhrden	2 177	101	65	36	0	-	-	-
51114	Tellingstedt	2 110	89	66	22	2	-	-	-
51117	Tielenhemme	1 268	24	17	6	0	-	-	-
51118	Trennewurth	779	27	18	9	-	-	-	-
51119	Volsemehusen	1 678	55	37	13	-	4	-	-
51120	Wallen	186	8	3	4	-	-	-	-
51121	Warwerort	458	17	13	2	2	-	-	-
51122	Weddingstedt	1 789	99	58	27	0	13	-	-
51125	Welmbüttel	760	34	14	20	0	-	-	-
51126	Wennbüttel	459	15	8	4	-	3	-	-
51127	Wesselburen, Stadt	513	37	32	2	1	2	-	-
51128	Wesselburener Deichhausen	507	17	12	5	-	-	-	-
51129	Wesselburenerkoog	2 189	45	35	9	1	-	-	-
51130	Wesseln	376	22	18	2	1	1	-	-
51131	Westerborstel	414	10	5	5	-	-	-	-
51132	Westerdeichstrich	750	27	20	4	2	-	-	-
51133	Wiernerstedt	508	17	16	1	-	-	-	-
51134	Windbergen	1 731	60	27	30	0	3	-	-
51135	Wolmersdorf	611	17	8	9	-	-	-	-
51136	Wrohm	1 145	55	42	11	1	-	-	0
51137	Nordermeldorf	3 410	110	77	25	8	-	-	-
51138	Tensbüttel-Röst	1 936	122	104	14	5	-	-	-
51139	Süderdorf	1 621	56	46	10	0	-	-	0
51140	Oesterwurth	1 419	47	26	18	0	3	-	-
51141	Süderheistedt	844	25	15	10	0	-	-	-
053	Herzogtum Lauenburg	126 307	5 493	3 052	2 091	78	253	13	6
53001	Albsfelde	418	11	5	6	-	-	-	-
53002	Alt-Mölln	644	54	30	23	1	-	-	-
53003	Aumühle	348	41	24	6	1	10	-	-
53004	Bäk	430	16	10	5	0	-	-	-
53005	Bäla	650	19	11	8	0	-	-	-
53006	Basedow	747	29	17	12	-	-	-	-
53007	Basthorst	1 082	43	18	25	0	-	-	-
53008	Behlendorf	1 025	32	13	18	1	-	-	0
53009	Berkenthin	1 034	62	29	32	0	-	-	0
53010	Besenthal	1 265	89	37	51	1	-	-	-
53011	Bliestorf	1 035	38	22	16	-	-	-	-
53012	Börnsen	841	57	49	5	0	2	-	-
53013	Borstorf	864	32	14	18	-	-	-	-
53014	Breitenfelde	1 254	54	33	21	0	-	-	-
53015	Bröthen	1 069	33	16	15	-	2	-	-
53016	Brunsmark	429	15	4	11	-	-	-	-
53017	Brunstorf	1 376	51	21	31	-	-	-	-
53018	Buchholz	293	27	18	4	-	4	-	-
53019	Buchhorst	519	20	10	10	0	-	-	-
53020	Büchen	1 685	138	74	31	4	29	-	-
53021	Dahmker	204	8	3	5	0	-	-	-
53022	Dalldorf	605	39	7	25	-	7	-	-

4. Verkehrsflächen nach regionaler Gliederung in Schleswig-Holstein am 31.12.2022

Schl.- Nr.	Land KREISFREIE STADT Kreis Gemeinde	Bodenfläche insgesamt	Darunter						
			Verkehrsfläche	davon					
				Straßen- verkehr	Weg	Platz	Bahn- verkehr	Flug- verkehr	Schiffs- verkehr
Hektar									
53023	Dassendorf	794	44	37	6	0	-	-	-
53024	Düchelsdorf	301	6	2	3	-	-	-	-
53025	Duvensee	1 239	37	15	21	-	-	-	-
53026	Einhaus	253	18	10	5	0	3	-	-
53027	Elmenhorst	1 299	60	35	25	-	-	-	-
53028	Escheburg	891	61	39	18	0	3	-	-
53029	Fitzen	911	34	13	21	-	-	-	-
53030	Fredeburg	1 009	51	13	29	-	8	-	-
53031	Fuhlenhagen	574	29	22	7	-	-	-	-
53032	Geesthacht, Stadt	3 325	260	203	38	5	14	-	0
53033	Giesensdorf	273	9	5	4	-	-	-	-
53034	Göldenitz	506	15	8	7	-	-	-	-
53035	Göttin	521	29	12	17	-	-	-	-
53036	Grabau	400	20	9	9	-	1	-	-
53037	Grambek	1 266	86	24	46	1	1	13	-
53038	Grinau	274	8	6	2	-	-	-	-
53039	Groß Boden	270	12	9	3	-	-	-	-
53040	Groß Disnack	599	21	7	14	0	-	-	-
53041	Groß Grönau	490	35	28	6	1	-	-	-
53042	Groß Pampau	431	12	6	7	-	-	-	-
53043	Groß Sarau	1 708	141	113	17	1	11	-	-
53044	Groß Schenkenberg	652	19	16	4	0	-	-	-
53045	Grove	528	20	4	13	-	3	-	-
53046	Gudow	4 225	149	84	53	12	-	-	-
53047	Gülzow	1 707	53	20	32	0	-	-	-
53048	Güster	778	40	22	13	1	3	-	-
53049	Hamfelde	347	15	9	6	0	-	-	-
53050	Hamwarde	667	28	16	12	0	-	-	-
53051	Harmsdorf	357	16	9	6	1	-	-	-
53052	Havekost	591	27	12	9	-	6	-	-
53053	Hohenhorn	693	24	17	7	1	-	-	-
53054	Hollenbek	721	24	16	7	0	1	-	-
53056	Hornbek	589	45	30	12	0	2	-	-
53057	Horst	1 205	31	11	12	-	7	-	-
53058	Juliusburg	603	20	10	11	-	-	-	-
53059	Kankelau	421	19	14	5	-	-	-	-
53060	Kasseburg	789	58	46	11	0	-	-	-
53061	Kastorf	690	26	16	9	0	-	-	-
53062	Kittlitz	1 773	32	21	11	0	-	-	-
53064	Klein Pampau	417	15	10	4	0	-	-	-
53066	Klein Zecher	911	20	17	3	0	-	-	-
53067	Klempau	1 007	36	16	18	1	-	-	-
53068	Klinkrade	740	24	18	6	0	-	-	-
53069	Koberg	1 198	38	17	20	-	-	-	-
53070	Köthel	152	6	4	2	0	-	-	-
53071	Kollow	821	24	13	11	0	-	-	-
53072	Kröppelshagen-Fahrendorf	837	41	27	14	0	-	-	-
53073	Krüzen	824	36	21	14	-	-	-	-
53074	Krukow	794	30	12	19	0	-	-	-
53075	Krummesse	335	18	12	6	0	-	-	-

4. Verkehrsflächen nach regionaler Gliederung in Schleswig-Holstein am 31.12.2022

Schl.- Nr.	Land KREISFREIE STADT Kreis Gemeinde	Bodenfläche insgesamt	Darunter						
			Verkehrsfläche	davon					
				Straßen- verkehr	Weg	Platz	Bahn- verkehr	Flug- verkehr	Schiffs- verkehr
Hektar									
53076	Kuddewörde	735	39	31	8	0	-	-	-
53077	Kühsen	728	28	12	14	1	-	-	-
53078	Kulpin	607	14	8	7	-	-	-	-
53079	Labenz	575	20	12	7	1	-	-	-
53080	Langenlehsten	2 337	73	24	49	-	-	-	-
53081	Lankau	1 912	73	27	42	1	3	-	1
53082	Lanze	904	32	8	15	0	9	-	-
53083	Lauenburg/Elbe, Stadt	956	92	68	11	3	7	-	4
53084	Lehmrade	1 140	53	12	41	1	-	-	-
53085	Linau	966	31	21	10	0	-	-	-
53086	Lüchow	461	11	7	4	-	-	-	-
53087	Lüttau	1 124	35	16	18	1	-	-	-
53088	Mechow	443	10	7	3	-	-	-	-
53089	Möhnsen	747	43	32	10	1	-	-	-
53090	Mölln, Stadt	2 505	202	117	65	9	12	-	-
53091	Mühlenrade	374	14	11	3	0	-	-	-
53092	Müssen	1 146	53	24	16	0	13	-	-
53093	Mustin	1 188	31	19	13	-	-	-	-
53094	Niendorf bei Berkenthin	399	19	6	13	-	-	-	-
53095	Niendorf/Stecknitz	841	24	13	11	-	-	-	-
53096	Nusse	622	26	14	12	1	-	-	-
53097	Panten	1 383	42	24	18	0	-	-	-
53098	Pogeez	451	35	21	9	-	5	-	-
53099	Poggensee	544	20	11	9	0	-	-	-
53100	Ratzeburg, Stadt	3 029	140	105	17	6	12	-	-
53101	Ritzerau	1 111	34	11	23	0	-	-	-
53102	Römnitz	515	9	6	2	0	-	-	-
53103	Rondeshagen	951	22	13	9	0	-	-	-
53104	Roseburg	1 624	63	30	26	2	5	-	-
53105	Sachsenwald, Forstgutsbezirk	5 849	263	66	177	1	19	-	-
53106	Sahms	594	21	10	10	0	1	-	-
53107	Salem	2 510	73	42	30	1	-	-	-
53108	Sandesneben	613	23	19	4	0	-	-	-
53109	Schiphorst	815	22	14	8	-	-	-	-
53110	Schmilau	1 155	55	19	28	1	6	-	-
53111	Schnakenbek	1 302	43	19	23	1	-	-	0
53112	Schönberg	1 477	44	25	18	0	-	-	-
53113	Schretstaken	847	24	13	11	-	-	-	-
53114	Schürensöhlen	275	9	8	1	-	-	-	-
53115	Schulendorf	1 138	42	24	18	-	-	-	-
53116	Schwarzenbek, Stadt	1 165	121	79	24	4	13	-	-
53117	Seedorf	2 788	39	22	17	0	-	-	-
53118	Siebenbäumen	882	29	17	13	0	-	-	-
53119	Siebeneichen	468	27	13	10	0	5	-	-
53120	Sierksrade	400	11	8	4	-	-	-	-
53121	Sirksfelde	862	28	15	12	0	-	-	-
53122	Steinhorst	1 629	35	19	17	0	-	-	-
53123	Sterley	2 139	71	35	30	1	6	-	-
53124	Stubben	533	15	9	4	1	-	-	-
53125	Talkau	488	21	18	3	1	-	-	-

4. Verkehrsflächen nach regionaler Gliederung in Schleswig-Holstein am 31.12.2022

Schl.- Nr.	Land KREISFREIE STADT Kreis Gemeinde	Bodenfläche insgesamt	Darunter						
			Verkehrsfläche	davon					
				Straßen- verkehr	Weg	Platz	Bahn- verkehr	Flug- verkehr	Schiffs- verkehr
Hektar									
53126	Tramm	674	38	27	9	1	-	-	-
53127	Walksfelde	351	6	4	3	-	-	-	-
53128	Wangelau	652	18	8	10	-	-	-	-
53129	Wentorf bei Hamburg	687	76	65	7	2	3	-	-
53130	Wentorf (Amt Sandesneben-Nusse)	499	18	13	5	0	-	-	-
53131	Wiershop	515	19	14	5	-	-	-	-
53132	Witzeeze	1 046	48	24	18	0	5	-	0
53133	Wohltorf	597	45	29	10	1	6	-	-
53134	Woltersdorf	790	34	12	17	0	5	-	-
53135	Worth	607	17	12	5	0	-	-	-
53136	Ziethen	1 117	39	18	20	1	-	-	-
054	Nordfriesland	208 356	9 183	4 994	2 540	152	469	990	38
54001	Achtrup	2 990	102	63	32	0	6	-	-
54002	Ahrenshöft	879	34	17	17	-	-	-	-
54003	Ahrenviöl	1 011	33	17	16	-	-	-	-
54004	Ahrenviölfeld	729	29	14	10	-	5	-	-
54005	Alkersum	907	40	13	27	0	-	-	-
54006	Almdorf	570	30	18	8	-	4	-	-
54007	Arlewatt	557	15	9	7	0	-	-	-
54009	Aventoft	1 447	45	29	15	1	-	0	-
54010	Bargum	1 729	75	54	14	0	7	-	-
54011	Behrendorf	1 529	52	29	24	-	-	-	-
54012	Bohmstedt	1 335	57	40	17	0	-	-	-
54013	Bondelum	918	29	15	12	-	2	-	-
54014	Bordelum	3 471	160	110	36	1	10	3	-
54015	Borgsum	551	24	4	20	-	-	-	-
54016	Bosbüll	633	25	18	4	0	3	-	-
54017	Braderup	1 335	51	33	17	0	-	-	-
54018	Bramstedtlund	1 385	45	25	20	-	-	-	-
54019	Bredstedt, Stadt	975	81	61	8	3	6	3	-
54020	Brekum	1 007	65	43	15	2	5	-	-
54022	Dagebüll	3 692	161	108	33	8	6	-	4
54023	Drage	1 633	34	18	16	0	-	-	0
54024	Dreisdorf	1 770	78	55	23	0	-	-	-
54025	Dunsum	272	12	8	4	1	-	-	-
54026	Elisabeth-Sophien-Koog	518	15	7	8	-	-	-	-
54027	Eilhöft	782	26	14	12	0	-	-	-
54032	Fresendelf	260	10	6	4	-	-	-	-
54033	Friedrichstadt, Stadt	402	39	32	3	2	2	-	0
54034	Friedrich-Wilhelm-Lübke-Koog	1 349	42	27	14	-	0	-	-
54035	Garding, Kirchspiel	1 489	38	30	5	-	2	-	-
54036	Garding, Stadt	306	29	22	2	2	4	-	-
54037	Goldebek	1 018	35	27	7	-	-	-	-
54038	Goldelund	1 202	47	37	10	-	-	-	-
54039	Gröde	252	1	-	1	-	-	-	-
54040	Grothusenkoog	327	11	7	4	-	-	-	-
54041	Haselund	1 279	50	32	17	0	-	-	-
54042	Hattstedt	701	51	33	9	0	8	-	-

4. Verkehrsflächen nach regionaler Gliederung in Schleswig-Holstein am 31.12.2022

Schl.- Nr.	Land KREISFREIE STADT Kreis Gemeinde	Bodenfläche insgesamt	Darunter						
			Verkehrsfläche	davon					
				Straßen- verkehr	Weg	Platz	Bahn- verkehr	Flug- verkehr	Schiffs- verkehr
Hektar									
54043	Hattstedtermarsch	3 529	65	16	40	1	8	-	-
54045	Högel	1 628	54	43	10	-	-	-	-
54046	Hörnum (Sylt)	564	28	17	5	3	-	-	2
54048	Holm	400	14	6	8	-	1	-	-
54050	Hallig Hooge	578	13	10	3	0	-	-	0
54052	Horstedt	1 170	58	28	30	0	-	-	-
54054	Hude	354	14	7	6	0	-	-	-
54055	Humptrup	1 699	66	42	17	0	7	-	-
54056	Husum, Stadt	2 580	285	187	37	21	34	-	5
54057	Immenstedt	1 461	143	30	19	0	-	93	-
54059	Joldelund	1 912	68	54	15	-	-	-	-
54061	Kampen (Sylt)	843	47	25	17	4	-	-	1
54062	Karlum	1 446	60	22	37	0	-	-	-
54063	Katharinenheerd	841	22	13	4	0	4	-	-
54065	Klanxbüll	1 063	78	30	10	1	37	-	-
54068	Klixbüll	1 744	98	54	21	0	1	21	-
54070	Koldenbüttel	2 580	58	28	14	1	15	-	-
54071	Kolkerheide	210	6	5	1	-	-	-	-
54072	Kotzenbüll	777	25	18	5	0	2	-	-
54073	Ladelund	2 409	75	50	24	0	-	-	-
54074	Langeneß	1 157	19	10	8	0	1	-	0
54075	Langenhorn	4 740	228	166	50	2	10	-	-
54076	Leck	2 979	372	79	54	4	7	228	-
54077	Lexgaard	524	11	8	3	-	-	-	-
54078	List auf Sylt	1 842	59	41	15	3	-	-	0
54079	Löwenstedt	1 962	81	37	44	0	-	-	-
54080	Lütjenholm	1 071	38	27	11	0	-	-	-
54083	Midlum	850	34	8	26	0	-	-	-
54084	Mildstedt	871	56	35	14	0	6	-	-
54085	Nebel	1 195	42	23	15	3	-	-	0
54086	Neukirchen	3 158	116	85	25	1	5	-	-
54087	Nieblum	786	46	17	23	6	-	-	-
54088	Niebüll, Stadt	3 063	213	131	40	5	36	1	-
54089	Norddorf auf Amrum	589	17	13	3	1	-	-	-
54090	Norderfriedrichskoog	531	18	10	8	-	-	-	-
54091	Nordstrand	5 726	137	81	46	8	-	-	1
54092	Norstedt	1 350	47	35	12	-	-	-	-
54093	Ockholm	1 864	67	52	12	2	-	-	1
54094	Oevenum	1 087	47	11	35	0	-	-	-
54095	Oldenswort	4 584	118	78	26	1	13	-	-
54096	Oldersbek	1 082	48	31	15	0	2	-	-
54097	Olderup	994	42	14	21	-	-	7	-
54098	Oldsum	1 331	61	16	45	0	-	-	-
54099	Ostenfeld (Husum)	2 767	90	42	47	0	-	-	-
54100	Osterhever	1 850	46	32	14	-	-	-	-
54101	Oster-Ohrstedt	1 129	52	31	14	0	7	-	-
54103	Pellworm	3 745	96	63	28	1	-	2	1
54104	Poppenbüll	1 552	41	31	10	0	-	-	-
54105	Ramstedt	542	18	13	6	-	-	-	-
54106	Rantrum	1 369	71	48	18	0	4	-	-

4. Verkehrsflächen nach regionaler Gliederung in Schleswig-Holstein am 31.12.2022

Schl.- Nr.	Land KREISFREIE STADT Kreis Gemeinde	Bodenfläche insgesamt	Darunter						
			Verkehrsfläche	davon					
				Straßen- verkehr	Weg	Platz	Bahn- verkehr	Flug- verkehr	Schiffs- verkehr
				(20000)	(21000)	(22000)	(23000)	(24000)	(25000)
Hektar									
54108	Reußenköge	4 591	122	67	52	3	-	-	-
54109	Risum-Lindholm	3 603	190	125	49	1	14	-	-
54110	Rodenäs	1 984	59	36	23	-	-	-	-
54113	Sankt Peter-Ording	2 835	138	99	20	8	9	2	-
54116	Schwabstedt	1 964	66	28	38	1	-	-	-
54118	Schwesing	1 563	193	32	27	1	3	129	-
54119	Seeth	1 376	43	19	19	4	-	-	-
54120	Simonsberg	1 748	48	19	28	2	-	-	-
54121	Sönnebüll	429	21	17	3	-	-	-	-
54123	Sollwitt	1 095	38	21	17	-	-	-	-
54124	Sprakebüll	1 137	38	27	8	0	3	-	-
54125	Stadum	1 974	73	42	28	2	-	-	-
54126	Stedesand	1 519	61	42	9	0	9	-	-
54128	Struckum	892	49	32	14	0	4	-	-
54129	Süderende	259	12	3	9	0	-	-	-
54130	Süderhöft	260	12	8	4	-	-	-	-
54131	Süderlügum	2 659	138	61	68	3	6	-	-
54132	Südermarsch	3 023	147	90	48	-	9	-	-
54134	Tating	2 949	97	66	17	1	7	6	-
54135	Tetenbüll	3 642	91	73	18	0	-	-	-
54136	Tinningstedt	891	79	17	9	-	-	53	-
54138	Tönning, Stadt	4 443	164	100	41	2	13	-	8
54140	Tümlauer Koog	620	17	9	8	-	-	-	-
54141	Uelvesbüll	1 023	28	23	5	-	-	-	-
54142	Uphusum	706	33	18	12	0	3	-	-
54143	Utersum	526	27	9	17	1	-	-	-
54144	Viöl	1 896	78	53	24	1	-	-	-
54145	Vollerwiek	462	16	8	7	0	-	-	-
54146	Vollstedt	618	31	22	9	0	-	-	-
54148	Welt	820	35	26	9	0	-	-	-
54149	Wenningstedt-Braderup (Sylt)	616	43	31	9	3	-	-	-
54150	Westerhever	1 332	32	13	18	1	-	-	0
54152	Wester-Ohrstedt	1 854	68	38	18	-	12	-	-
54154	Westre	1 914	70	37	33	0	-	-	-
54156	Winnert	1 888	55	26	29	0	-	-	-
54157	Wisch	305	12	7	3	-	2	-	-
54158	Witsum	159	6	4	2	-	-	-	-
54159	Wittbek	1 991	60	23	37	0	-	-	-
54160	Wittdün auf Amrum	261	18	7	3	1	-	-	7
54161	Witzwort	2 814	90	55	21	1	13	-	-
54162	Wobbenbüll	169	8	6	2	0	-	-	-
54163	Wrixum	756	34	9	25	0	-	-	-
54164	Wyk auf Föhr, Stadt	808	89	42	17	6	-	20	2
54165	Galmsbüll	4 905	138	103	31	0	4	-	-
54166	Emmelsbüll-Horsbüll	3 573	141	102	30	0	8	-	-
54167	Enge-Sande	2 482	90	43	44	0	2	-	-
54168	Sylt	5 731	813	220	76	18	76	419	2

4. Verkehrsflächen nach regionaler Gliederung in Schleswig-Holstein am 31.12.2022

Schl.- Nr.	Land KREISFREIE STADT Kreis Gemeinde	Bodenfläche insgesamt	Darunter						Hektar	
			Verkehrsfläche	davon						
				Straßen- verkehr	Weg	Platz	Bahn- verkehr	Flug- verkehr		Schiffs- verkehr
055	Ostholstein	139 302	5 233	3 502	1 220	184	278	19	31	
55001	Ahrensböök	9 537	255	176	75	3	-	1	-	
55002	Altenkrempe	3 664	96	57	30	1	8	-	-	
55004	Bad Schwartau, Stadt	1 839	159	123	25	5	7	-	-	
55006	Beschendorf	854	45	29	10	-	6	-	-	
55007	Bosau	6 425	154	111	42	1	-	-	0	
55010	Dahme	911	44	30	11	2	-	-	-	
55011	Damlos	924	54	32	17	2	3	-	-	
55012	Eutin, Stadt	4 138	235	162	44	16	13	-	0	
55014	Göhl	2 124	37	25	9	0	3	-	-	
55015	Gremersdorf	4 576	137	104	33	0	-	-	-	
55016	Grömitz	5 109	213	149	48	13	-	-	3	
55017	Großenbrode	2 099	109	69	23	3	12	-	2	
55018	Grube	2 021	70	29	27	2	-	12	-	
55020	Harmsdorf	1 782	36	14	22	0	-	-	-	
55021	Heiligenhafen, Stadt	1 832	145	108	19	16	-	-	2	
55022	Heringsdorf	2 955	70	46	17	2	5	-	-	
55023	Kabelhorst	579	22	16	6	0	-	-	-	
55024	Kasseedorf	3 392	86	50	35	0	-	-	-	
55025	Kellenhusen (Ostsee)	817	40	20	17	4	-	-	-	
55027	Lensahn	2 770	107	76	21	1	8	-	-	
55028	Malente	6 907	239	129	74	4	32	-	-	
55029	Manhagen	963	24	19	4	-	-	-	-	
55031	Neukirchen	2 860	71	39	23	0	10	-	-	
55032	Neustadt in Holstein, Stadt	1 973	171	113	19	10	17	0	12	
55033	Oldenburg in Holstein, Stadt	3 969	185	149	16	10	10	-	-	
55035	Ratekau	5 962	344	247	65	6	25	-	-	
55036	Riepsdorf	2 581	64	26	38	0	-	-	-	
55037	Schashagen	4 146	153	113	32	2	6	-	-	
55038	Schönwalde am Bungsberg	3 912	97	60	35	1	-	-	-	
55039	Sierksdorf	1 950	131	92	8	16	10	4	-	
55040	Stockelsdorf	5 670	237	171	62	4	-	-	-	
55041	Süsel	7 529	218	146	52	1	16	3	-	
55042	Timmendorfer Strand	2 013	115	76	18	11	9	-	1	
55043	Wangels	6 712	166	101	56	9	-	-	0	
55044	Scharbeutz	5 254	293	221	37	8	26	-	-	
55046	Fehmarn, Stadt	18 550	609	371	146	32	50	-	10	
056	Pinneberg	66 425	3 678	2 267	1 012	100	157	123	19	
56001	Appen	2 030	108	46	35	-	-	27	-	
56002	Barmstedt, Stadt	1 717	99	60	31	3	5	-	-	
56003	Bevern	804	33	25	8	-	-	-	-	
56004	Bilsen	620	26	16	9	1	-	-	-	
56005	Bönningstedt	1 205	68	47	13	2	6	-	-	
56006	Bokel	1 602	45	19	25	1	-	-	-	
56008	Bokholt-Hanredder	856	50	27	16	0	6	-	-	
56009	Borstel-Hohenraden	1 488	67	29	37	0	-	-	-	
56010	Brande-Hörnerkirchen	1 314	55	21	33	0	-	-	-	

4. Verkehrsflächen nach regionaler Gliederung in Schleswig-Holstein am 31.12.2022

Schl.- Nr.	Land KREISFREIE STADT Kreis Gemeinde	Bodenfläche insgesamt	Darunter						
			Verkehrsfläche	davon					
				Straßen- verkehr	Weg	Platz	Bahn- verkehr	Flug- verkehr	Schiffs- verkehr
Hektar									
56011	Bullenkuhlen	393	15	7	8	0	-	-	-
56013	Ellerbek	911	50	36	13	1	0	-	-
56014	Ellerhoop	1 079	48	33	15	-	-	-	-
56015	Elmshorn, Stadt	2 136	293	225	26	16	26	-	0
56016	Groß Nordende	564	13	10	3	-	-	-	-
56017	Groß Offenseth-Aspern	1 056	39	20	20	-	-	-	-
56018	Halstenbek	1 258	124	84	12	4	24	-	-
56019	Haselau	1 889	32	21	10	-	-	-	-
56020	Haseldorf	1 808	46	26	20	1	-	-	0
56021	Hasloh	1 107	66	45	14	0	7	-	-
56022	Heede	1 548	58	26	30	-	2	-	-
56023	Heidgraben	538	39	30	7	1	1	-	-
56024	Heist	996	134	34	10	0	-	90	-
56025	Helgoland	421	23	6	5	1	-	5	7
56026	Hemdingen	1 641	67	34	33	0	-	-	-
56027	Hetlingen	2 410	33	20	13	0	-	-	0
56028	Holm	1 605	66	36	29	1	-	-	-
56029	Klein Nordende	1 079	55	27	25	0	3	-	-
56030	Klein Offenseth-Sparrieshoop	1 692	106	71	32	0	3	-	-
56031	Kölln-Reisiek	677	44	30	14	0	-	-	-
56032	Kummerfeld	650	44	28	15	0	-	-	-
56033	Seester	1 157	28	22	7	-	-	-	-
56034	Langeln	1 028	45	19	22	1	3	-	-
56035	Lutzhorn	2 172	76	36	40	0	-	-	-
56036	Moorrege	1 076	51	36	12	2	-	-	1
56037	Neuendeich	854	25	22	3	-	-	-	-
56038	Osterhorn	638	31	8	14	-	9	-	-
56039	Pinneberg, Stadt	2 154	255	188	40	12	15	-	0
56040	Prisdorf	523	32	16	8	1	6	-	-
56041	Quickborn, Stadt	4 316	294	186	79	16	13	-	-
56042	Raa-Besenbek	1 299	28	18	9	0	1	-	-
56043	Rellingen	1 318	128	113	13	2	-	-	-
56044	Schenefeld, Stadt	999	106	85	15	7	-	-	-
56045	Seestermühe	2 336	34	15	19	-	-	-	1
56046	Seeth-Ekholt	689	40	26	14	0	-	-	-
56047	Tangstedt	1 252	45	25	20	0	-	-	-
56048	Tornesch, Stadt	2 061	184	106	54	12	11	1	-
56049	Uetersen, Stadt	1 143	97	74	16	3	3	-	1
56050	Wedel, Stadt	3 381	191	120	44	12	5	-	9
56051	Westerhorn	937	41	13	23	0	5	-	-
057	Plön	108 356	3 406	2 284	913	74	127	-	7
57001	Ascheberg (Holstein)	2 094	59	35	10	1	13	-	-
57002	Barmissen	515	14	9	5	-	-	-	-
57003	Barsbek	873	20	9	10	0	-	-	-
57004	Behrendorf (Ostsee)	2 091	52	26	23	1	-	-	2
57005	Belau	1 489	37	22	8	0	7	-	-
57006	Bendfeld	441	10	6	3	-	-	-	-
57007	Blekendorf	3 835	96	64	26	3	2	-	-

4. Verkehrsflächen nach regionaler Gliederung in Schleswig-Holstein am 31.12.2022

Schl.- Nr.	Land KREISFREIE STADT Kreis Gemeinde	Bodenfläche insgesamt	Darunter						
			Verkehrsfläche	davon					
				Straßen- verkehr	Weg	Platz	Bahn- verkehr	Flug- verkehr	Schiffs- verkehr
Hektar									
57008	Bönebüttel	2 040	78	42	30	-	6	-	-
57009	Bösdorf	2 109	71	54	16	1	-	-	0
57010	Boksee	552	14	10	4	-	-	-	-
57011	Bothkamp	1 388	33	19	14	0	-	-	-
57012	Brodersdorf	363	17	14	3	0	-	-	-
57013	Dannau	912	25	18	7	0	-	-	-
57015	Dersau	750	21	15	6	1	-	-	-
57016	Dobersdorf	2 191	57	38	19	0	-	-	-
57017	Dörnick	430	15	10	1	-	5	-	-
57018	Fahren	360	7	5	3	-	-	-	-
57020	Fiefbergen	580	20	13	4	-	3	-	-
57021	Giekau	3 281	77	48	29	-	-	-	-
57022	Grebin	2 414	58	39	14	1	4	-	-
57023	Großbarkau	293	7	6	1	-	-	-	-
57024	Großharrie	1 317	41	23	17	-	-	-	-
57025	Heikendorf	1 472	107	85	19	3	-	-	0
57026	Helmstorf	1 273	32	25	7	-	1	-	-
57027	Högsdorf	1 093	36	21	11	0	5	-	-
57028	Höhdorf	563	16	12	5	0	0	-	-
57029	Hohenfelde	1 054	38	28	10	1	-	-	-
57030	Hohwacht (Ostsee)	875	38	28	6	3	2	-	-
57031	Honigsee	1 127	31	19	12	-	-	-	-
57032	Kalübbe	1 180	26	14	6	0	5	-	-
57033	Kirchbarkau	216	13	9	4	0	-	-	-
57034	Kirchnüchel	1 009	21	11	10	-	-	-	-
57035	Klamp	972	37	23	14	0	-	-	-
57037	Klein Barkau	419	22	19	3	0	-	-	-
57038	Kletkamp	1 152	21	12	8	-	2	-	-
57039	Köhn	1 315	33	20	13	0	-	-	-
57040	Krokau	445	11	8	3	0	-	-	-
57041	Krummbek	548	14	9	5	-	-	-	-
57042	Kühren	1 681	32	17	11	1	4	-	-
57043	Laboe	523	38	29	4	3	-	-	2
57044	Lammershagen	2 604	35	18	16	-	-	-	-
57045	Lebrade	1 859	42	27	15	-	-	-	-
57046	Lehmkuhlen	3 138	81	43	37	0	-	-	-
57047	Löptin	907	23	15	8	-	-	-	-
57048	Lütjenburg, Stadt	615	57	49	6	2	0	-	-
57049	Lutterbek	323	17	16	1	-	-	-	-
57050	Martensrade	1 954	37	24	14	0	-	-	-
57051	Mönkeberg	278	32	25	5	0	-	-	2
57052	Mucheln	1 428	28	20	8	-	-	-	-
57053	Nehmten	2 203	36	16	20	0	-	-	-
57054	Nettelsee	647	31	21	11	0	-	-	-
57055	Panker	2 280	74	49	25	-	-	-	-
57056	Passade	432	12	8	2	-	2	-	-
57057	Plön, Stadt	3 676	82	58	8	6	10	-	-
57058	Pohnsdorf	2 462	51	20	26	0	5	-	-
57059	Postfeld	833	23	17	6	-	-	-	-
57060	Prasdorf	477	11	7	4	0	0	-	-

4. Verkehrsflächen nach regionaler Gliederung in Schleswig-Holstein am 31.12.2022

Schl.- Nr.	Land KREISFREIE STADT Kreis Gemeinde	Bodenfläche insgesamt	Darunter								
			Verkehrsfläche	davon							
				Straßen- verkehr	Weg	Platz	Bahn- verkehr	Flug- verkehr	Schiffs- verkehr		
										(20000)	(21000)
Hektar											
57062	Preetz, Stadt	1 440	122	86	23	7	7	-	-		
57063	Probsteierhagen	1 495	58	37	15	0	7	-	-		
57065	Rantzau	1 691	39	24	15	0	-	-	-		
57066	Rastorf	2 001	60	46	13	1	-	-	-		
57067	Rathjensdorf	1 179	25	19	6	-	-	-	-		
57068	Rendswühren	1 975	48	33	15	-	-	-	-		
57069	Ruhwinkel	1 313	49	44	5	0	-	-	-		
57070	Schellhorn	1 045	47	38	9	0	-	-	-		
57071	Schillsdorf	2 673	63	36	18	0	9	-	-		
57072	Schlesien	800	18	13	5	0	-	-	-		
57073	Schönberg (Holstein)	1 163	98	63	15	11	9	-	-		
57074	Schönkirchen	1 596	63	49	9	1	4	-	-		
57076	Schwartbuck	1 315	31	19	12	0	-	-	-		
57077	Selent	426	21	16	5	0	-	-	-		
57078	Stakendorf	797	34	20	11	3	-	-	-		
57079	Stein	381	15	12	2	1	-	-	-		
57080	Stolpe	2 321	100	85	14	0	-	-	-		
57081	Stoltenberg	778	17	12	5	-	-	-	-		
57082	Tröndel	758	22	15	7	-	-	-	-		
57083	Tasdorf	510	12	7	6	-	-	-	-		
57084	Wahlstorf	1 483	27	15	7	0	5	-	-		
57085	Wankendorf	1 334	49	38	4	2	5	-	-		
57086	Warnau	398	18	14	3	-	-	-	-		
57087	Wendtorf	511	25	16	6	3	-	-	0		
57088	Wisch	918	59	26	19	13	-	-	0		
57089	Wittmoldt	571	12	9	3	0	-	-	-		
57090	Fargau-Pratjau	2 353	53	24	29	0	-	-	-		
57091	Schwentimental, Stadt	1 781	152	124	19	2	6	-	-		
058	Rendsburg-Eckernförde	218 979	8 777	5 698	2 226	148	389	291	24		
58001	Achterwehr	1 566	58	45	11	0	2	-	0		
58003	Alt Duvenstedt	2 042	121	77	30	5	8	-	-		
58004	Altenhof	1 213	49	30	13	-	5	-	-		
58005	Altenholz	1 904	102	68	24	3	8	-	-		
58007	Arpsdorf	1 210	43	18	19	-	6	-	-		
58008	Ascheffel	1 039	38	27	11	0	-	-	-		
58009	Aukrug	4 990	196	102	73	2	9	11	-		
58010	Bargstall	462	13	6	7	-	-	-	-		
58011	Bargstedt	2 535	75	37	37	0	-	-	-		
58012	Barkelsby	1 786	57	44	12	0	1	-	-		
58013	Beldorf	1 196	60	29	18	1	12	-	-		
58014	Bendorf	2 047	85	54	31	-	-	-	-		
58015	Beringstedt	1 429	51	29	17	-	5	-	-		
58016	Bissee	927	19	11	8	0	-	-	-		
58018	Blumenthal	780	51	46	4	-	-	-	-		
58019	Bönnhusen	529	14	6	6	-	2	-	-		
58021	Bokel	1 527	48	27	17	0	3	-	-		
58022	Bordesholm	1 017	85	60	11	4	10	-	-		
58023	Borgdorf-Seedorf	663	26	18	8	0	-	-	-		

4. Verkehrsflächen nach regionaler Gliederung in Schleswig-Holstein am 31.12.2022

Schl.- Nr.	Land KREISFREIE STADT Kreis Gemeinde	Bodenfläche insgesamt	Darunter						
			Verkehrsfläche	davon					
				Straßen- verkehr	Weg	Platz	Bahn- verkehr	Flug- verkehr	Schiffs- verkehr
Hektar									
58024	Borgstedt	915	57	47	9	1	-	-	-
58025	Bornholt	1 093	35	21	13	-	-	-	0
58026	Bovenau	2 624	61	42	17	0	1	-	-
58027	Brammer	1 366	66	43	22	1	-	-	-
58028	Bredenbek	1 243	60	49	5	-	6	-	-
58029	Breiholz	1 851	60	42	18	0	-	-	0
58030	Brekendorf	2 047	111	70	41	1	-	-	-
58031	Brinjahe	466	16	12	4	-	-	-	-
58032	Brodersby	979	30	23	6	1	-	-	-
58033	Brügge	785	29	22	7	0	1	-	-
58034	Büdelsdorf, Stadt	648	69	57	4	8	1	-	-
58035	Bünsdorf	1 324	32	26	6	0	-	-	-
58036	Christiansholm	842	21	7	14	-	-	-	-
58037	Dänischenhagen	1 571	59	49	10	0	-	-	-
58038	Dätgen	1 062	73	58	13	2	-	-	-
58039	Damendorf	748	23	14	9	0	-	-	-
58040	Damp	1 381	59	37	10	11	-	-	2
58042	Dörphof	1 502	32	26	5	0	-	-	-
58043	Eckernförde, Stadt	2 158	180	128	20	15	10	-	6
58044	Ehndorf	1 468	58	30	28	-	-	-	-
58045	Eisendorf	550	28	20	8	-	-	-	-
58046	Ellerdorf	1 020	43	26	8	-	10	-	-
58047	Elsdorf-Westermühlen	2 748	86	49	37	0	-	-	-
58048	Embühren	745	25	17	8	-	-	-	-
58049	Emkendorf	3 896	150	99	41	-	11	-	-
58050	Felde	1 388	83	66	10	0	6	-	-
58051	Felm	1 533	56	45	7	0	4	-	-
58052	Fleckeby	1 231	42	26	16	0	-	-	0
58053	Flintbek	1 757	100	62	20	3	15	-	-
58054	Fockbek	2 665	143	89	35	2	-	17	-
58055	Friedrichsgraben	538	8	4	4	-	-	-	-
58056	Friedrichsholm	713	22	11	11	-	-	-	-
58057	Gammelby	834	21	16	3	0	2	-	-
58058	Gettorf	935	84	65	9	5	5	-	-
58059	Gnutz	2 293	74	51	23	0	-	-	-
58061	Gokels	1 064	45	24	17	-	4	-	-
58062	Grael	574	18	12	6	0	-	-	-
58063	Grevenkrug	415	17	14	2	1	-	-	-
58064	Groß Buchwald	896	27	17	10	0	-	-	-
58065	Groß Vollstedt	902	40	29	11	-	-	-	-
58066	Groß Wittensee	2 360	57	43	14	1	-	-	-
58067	Güby	1 190	37	24	13	-	-	-	-
58068	Haale	1 303	45	34	11	0	-	-	-
58069	Haby	579	21	12	9	0	-	-	-
58070	Hamdorf	3 059	85	54	31	0	-	-	-
58071	Hamweddel	967	32	18	14	0	-	-	-
58072	Hanerau-Hademarschen	1 450	63	40	18	1	4	-	-
58073	Haßmoor	1 031	37	28	4	5	0	-	-
58074	Heinkenborstel	755	18	11	7	0	-	-	-
58075	Hörsten	883	71	13	7	-	-	52	-

4. Verkehrsflächen nach regionaler Gliederung in Schleswig-Holstein am 31.12.2022

Schl.- Nr.	Land KREISFREIE STADT Kreis Gemeinde	Bodenfläche insgesamt	Darunter						
			Verkehrsfläche	davon					
				Straßen- verkehr	Weg	Platz	Bahn- verkehr	Flug- verkehr	Schiffs- verkehr
Hektar									
58076	Hoffeld	662	32	26	6	-	-	-	-
58077	Hohenwestedt	1 818	108	79	18	3	8	-	-
58078	Hohn	3 195	317	81	27	1	-	208	-
58080	Holtsee	2 172	47	31	16	0	-	-	-
58081	Holzbunge	519	26	20	6	0	-	-	-
58082	Holzdorf	1 735	42	34	8	0	-	-	-
58083	Hütten	691	17	10	7	0	-	-	-
58084	Hummelfeld	797	19	12	7	0	-	-	-
58085	Jahrsdorf	887	34	23	11	-	-	-	-
58086	Jevenstedt	4 555	184	107	76	1	-	-	-
58087	Karby	209	11	10	1	0	-	-	-
58088	Klein Wittensee	430	23	17	6	1	-	-	-
58089	Königshügel	626	13	3	9	-	-	-	-
58090	Kosel	3 000	65	46	19	0	-	-	-
58091	Krogaspe	1 182	64	43	13	-	8	-	-
58092	Kronshagen	534	51	42	4	2	4	0	-
58093	Krummwisch	1 391	24	16	8	0	-	-	-
58094	Langwedel	2 422	78	57	21	1	-	-	-
58096	Lindau	2 518	51	36	15	0	-	-	0
58097	Lohe-Föhrden	1 603	47	21	23	0	-	3	-
58098	Loop	835	41	29	12	0	-	-	-
58099	Loose	1 312	30	23	7	-	-	-	-
58100	Lütjenwestedt	2 232	70	36	34	-	-	-	-
58101	Luhnstedt	1 534	41	21	20	-	-	-	-
58102	Goosefeld	963	24	20	4	-	-	-	-
58103	Meezen	876	27	13	15	0	-	-	-
58104	Melsdorf	589	46	36	2	3	6	-	-
58105	Mielkendorf	778	43	34	5	4	-	-	-
58106	Mörel	869	25	11	13	-	-	-	-
58107	Molfsee	718	49	43	5	1	-	-	-
58108	Mühbrook	530	21	13	4	-	4	-	-
58109	Negenharrie	1 244	24	14	10	-	-	-	-
58110	Neudorf-Bornstein	1 417	48	35	8	0	5	-	-
58111	Neu Duvenstedt	571	27	22	4	0	-	-	-
58112	Neuwittenbek	1 312	52	30	8	0	14	-	0
58113	Nienborstel	1 648	54	25	29	-	-	-	-
58115	Nindorf	1 403	44	25	18	-	-	-	-
58116	Noer	1 389	36	32	4	0	-	-	-
58117	Nortorf, Stadt	1 277	107	76	21	4	6	-	-
58118	Nübbel	1 402	42	25	17	0	-	-	-
58119	Oldenbüttel	797	22	14	6	0	-	-	2
58120	Oldenhütten	433	10	8	3	-	-	-	-
58121	Osdorf	1 987	49	40	9	0	-	-	-
58122	Ostenfeld (Rendsburg)	727	40	33	4	-	3	-	-
58123	Osterby	984	33	21	12	0	-	-	-
58124	Osterrönfeld	1 789	139	68	33	1	36	-	0
58125	Osterstedt	1 095	34	20	10	0	3	-	-
58126	Ottendorf	355	13	10	3	-	-	-	-
58127	Owschlag	3 931	181	102	57	1	20	-	-
58128	Padenstedt	1 460	88	64	15	0	9	-	-

4. Verkehrsflächen nach regionaler Gliederung in Schleswig-Holstein am 31.12.2022

Schl.- Nr.	Land KREISFREIE STADT Kreis Gemeinde	Bodenfläche insgesamt	Darunter						
			Verkehrsfläche	davon					
				Straßen- verkehr	Weg	Platz	Bahn- verkehr	Flug- verkehr	Schiffs- verkehr
Hektar									
58129	Prinzenmoor	560	22	13	10	-	-	-	0
58130	Quarnbek	1 618	40	29	9	0	2	-	0
58131	Rade b. Hohenwestedt	321	8	3	5	-	-	-	-
58132	Rade b. Rendsburg	652	30	26	4	-	-	-	-
58133	Reesdorf	307	14	8	2	-	5	-	-
58134	Remmels	949	29	19	9	-	-	-	-
58135	Rendsburg, Stadt	2 375	321	203	46	18	42	-	12
58136	Rickert	552	20	10	8	0	1	-	-
58137	Rieseby	3 885	77	49	17	0	10	-	-
58138	Rodenbek	709	18	14	4	-	-	-	-
58139	Rumohr	860	59	47	5	7	-	-	-
58140	Schacht-Audorf	652	51	42	8	1	-	-	0
58141	Schierensee	918	20	13	7	0	-	-	-
58142	Schinkel	1 021	21	16	5	0	-	-	-
58143	Schmalstede	481	21	18	4	-	-	-	-
58144	Schönbek	613	39	31	8	-	-	-	-
58145	Schönhorst	355	9	8	1	-	-	-	-
58146	Schülldorf	1 299	115	82	13	5	15	-	-
58147	Schülp b. Nortorf	985	52	32	13	1	6	-	-
58148	Schülp b. Rendsburg	1 072	46	36	8	0	-	-	1
58150	Schwedeneck	2 855	95	77	14	3	-	-	-
58151	Seefeld	677	27	19	7	-	2	-	-
58152	Sehestedt	1 525	34	16	17	0	-	-	-
58153	Sören	650	29	17	10	2	-	-	-
58154	Sophienhamm	592	14	7	6	-	-	-	-
58155	Stafstedt	1 183	35	21	14	-	-	-	-
58156	Steenfeld	1 161	38	24	12	-	1	-	0
58157	Strande	1 373	43	33	9	2	-	-	0
58158	Tackesdorf	765	17	11	6	-	-	-	-
58159	Tappendorf	669	23	13	8	-	2	-	-
58160	Techelsdorf	434	21	6	7	0	8	-	-
58161	Thaden	1 198	36	18	18	-	-	-	-
58162	Thumbby	2 739	48	36	11	1	-	-	-
58163	Timmaspe	1 536	65	29	31	-	5	-	-
58164	Todenbüttel	1 178	39	25	14	0	-	-	-
58165	Tüttendorf	1 774	60	50	5	-	5	-	-
58166	Waabs	3 326	59	44	14	1	-	-	-
58167	Wapelfeld	811	37	24	10	-	3	-	-
58168	Warder	871	42	32	9	1	-	-	-
58169	Wasbek	2 349	117	80	30	1	5	-	-
58170	Wattenbek	605	32	21	10	0	1	-	-
58171	Westensee	3 692	64	51	13	1	-	-	-
58172	Westerrönfeld	778	69	57	11	0	-	-	0
58173	Windeby	1 477	49	32	16	0	-	-	-
58174	Winnemark	958	21	18	3	0	-	-	0
58175	Ahlefeld-Bistensee	1 004	34	25	8	1	-	-	-

4. Verkehrsflächen nach regionaler Gliederung in Schleswig-Holstein am 31.12.2022

Schl.- Nr.	Land KREISFREIE STADT Kreis Gemeinde	Bodenfläche insgesamt	Darunter						
			Verkehrsfläche	davon					
				Straßen- verkehr	Weg	Platz	Bahn- verkehr	Flug- verkehr	Schiffs- verkehr
Hektar									
059	Schleswig-Flensburg	207 128	8 562	6 212	1 426	103	220	597	5
59001	Alt Bennebek	1 409	40	26	14	-	-	-	-
59002	Arnis, Stadt	45	3	2	0	0	-	-	0
59005	Bergenhusen	1 822	50	41	9	0	-	-	-
59006	Böel	1 366	46	37	9	0	-	-	-
59008	Böklund	788	35	34	1	0	-	-	-
59009	Börm	1 871	63	52	11	-	-	-	-
59010	Bollingstedt	2 705	141	114	22	3	2	-	-
59012	Borgwedel	995	34	26	7	0	-	-	-
59018	Busdorf	535	91	67	2	2	6	14	-
59019	Danneverk	1 666	164	74	7	1	-	82	-
59020	Dörpstedt	1 661	46	33	13	0	-	-	-
59023	Ellingstedt	2 149	64	46	17	-	-	-	-
59024	Erfde	3 396	129	98	31	1	-	-	-
59026	Fahrdorf	1 200	51	46	5	1	-	-	-
59032	Geltorf	808	22	14	8	0	-	-	-
59034	Grödersby	665	16	11	3	0	2	-	-
59035	Groß Rheide	1 537	57	49	8	-	-	-	-
59037	Havetoft	1 453	50	42	8	0	-	-	-
59039	Hollingstedt	1 751	47	28	19	0	-	-	-
59041	Hüsby	968	45	39	3	-	3	-	-
59042	Idstedt	1 335	52	47	5	0	-	-	-
59043	Jagel	1 189	375	27	11	0	5	332	-
59044	Jübek	1 558	81	52	18	1	10	-	-
59045	Kappeln, Stadt	4 333	167	138	18	6	2	-	3
59049	Klappholz	822	25	23	2	-	-	-	-
59050	Klein Bennebek	2 563	82	68	14	-	-	-	-
59051	Klein Rheide	1 282	189	32	1	-	-	156	-
59053	Kropp	3 194	176	110	49	4	-	13	-
59055	Loit	669	21	19	3	0	-	-	-
59056	Lottorf	578	46	38	2	-	6	-	-
59057	Lürschau	1 651	103	90	9	-	4	-	-
59058	Meggerdorf	2 411	86	72	14	-	-	-	-
59060	Mohrkirch	1 442	45	35	4	0	5	-	-
59062	Neuberend	442	26	20	3	4	-	-	-
59063	Norderbrarup	398	17	12	2	-	3	-	-
59065	Nottfeld	318	13	12	1	-	-	-	-
59067	Oersberg	709	17	15	1	0	1	-	-
59068	Rabenkirchen-Faulück	1 421	47	38	3	1	6	-	-
59070	Rügge	601	17	13	3	-	-	-	-
59072	Saustrup	814	20	14	4	-	3	-	-
59073	Schaalby	2 500	76	61	14	1	-	-	-
59074	Scheggerott	632	18	15	2	-	1	-	-
59075	Schleswig, Stadt	2 430	251	194	26	20	10	0	1
59076	Schnarup-Thumby	1 073	34	24	9	-	-	-	-
59077	Schuby	2 394	147	128	7	1	11	-	-
59078	Selk	1 007	62	53	7	-	2	-	-
59079	Silberstedt	3 791	156	106	39	1	9	-	-

4. Verkehrsflächen nach regionaler Gliederung in Schleswig-Holstein am 31.12.2022

Schl.- Nr.	Land KREISFREIE STADT Kreis Gemeinde	Bodenfläche insgesamt	Darunter						
			Verkehrsfläche	davon					
				Straßen- verkehr	Weg	Platz	Bahn- verkehr	Flug- verkehr	Schiffs- verkehr
Hektar									
59080	Steinfeld	873	30	26	5	0	-	-	-
59081	Stolk	1 454	60	47	13	0	-	-	-
59082	Struxdorf	1 340	46	40	7	0	-	-	-
59083	Süderbrarup	2 006	92	68	12	4	8	-	-
59084	Süderfahrenstedt	915	32	28	4	-	-	-	-
59086	Taarstedt	1 369	42	30	11	-	-	-	-
59087	Tetenhusen	2 319	82	65	17	-	-	-	-
59088	Tielen	1 334	38	35	3	-	-	-	-
59090	Tolk	1 044	36	28	6	3	-	-	-
59092	Treia	2 172	85	67	14	0	3	-	-
59093	Uelsby	1 059	34	27	7	0	-	-	-
59094	Ulsnis	1 981	47	38	9	0	-	-	-
59095	Wagersrott	563	14	10	2	-	3	-	-
59096	Wohlde	1 443	45	23	21	-	-	-	-
59097	Twedt	1 252	40	29	11	-	-	-	-
59098	Nübel	1 834	58	52	7	0	-	-	-
59101	Tastrup	416	17	16	1	-	-	-	-
59102	Ahneby	380	9	6	3	-	-	-	-
59103	Ausacker	913	36	31	5	-	-	-	-
59105	Böxlund	440	16	13	2	-	-	-	-
59106	Dollerup	1 308	50	44	6	0	-	-	-
59107	Eggebek	1 668	94	62	24	0	8	-	-
59109	Esgrus	1 807	46	40	6	0	-	-	-
59112	Gelting	2 002	59	51	6	2	-	-	-
59113	Glücksburg (Ostsee), Stadt	3 968	100	79	15	7	-	-	0
59115	Großenwiehe	3 020	109	84	24	0	-	-	-
59116	Großsolt	2 507	94	89	5	0	-	-	-
59118	Grundhof	1 157	40	29	11	0	-	-	-
59120	Harrislee	1 892	141	115	13	5	8	-	-
59121	Hasselberg	1 131	36	35	1	1	-	-	-
59123	Hörup	1 815	64	52	11	0	0	-	-
59124	Holt	1 342	42	30	12	-	-	-	-
59126	Hürup	1 620	73	63	7	0	2	-	-
59127	Husby	1 931	79	65	7	1	7	-	-
59128	Janneby	1 449	46	23	24	-	-	-	-
59129	Jardelund	1 663	56	43	13	-	-	-	-
59131	Jerrishoe	1 600	57	43	11	0	3	-	-
59132	Jörl	1 969	70	42	28	0	-	-	-
59136	Kronsgaard	592	16	12	4	0	-	-	-
59137	Langballig	1 541	46	41	4	1	-	-	0
59138	Langstedt	1 317	48	30	13	0	5	-	-
59141	Maasbüll	771	33	21	9	0	3	-	-
59142	Maasholm	842	24	15	6	2	-	-	1
59143	Medelby	975	36	30	6	0	-	-	-
59144	Meyn	1 240	45	39	5	0	-	-	-
59145	Munkbrarup	1 327	40	33	6	1	-	-	-
59147	Nieby	807	23	7	15	1	-	-	-
59148	Niesgrau	989	35	27	7	1	-	-	-
59149	Nordhackstedt	1 247	41	25	16	0	-	-	-
59151	Osterby	1 235	40	33	6	-	-	-	-

4. Verkehrsflächen nach regionaler Gliederung in Schleswig-Holstein am 31.12.2022

Schl.- Nr.	Land KREISFREIE STADT Kreis Gemeinde	Bodenfläche insgesamt	Darunter						Schiffs- verkehr
			Verkehrsfläche	davon					
				Straßen- verkehr	Weg	Platz	Bahn- verkehr	Flug- verkehr	
Hektar									
59152	Pommerby	555	13	10	2	-	-	-	0
59154	Rabel	884	17	14	3	-	-	-	-
59155	Rabenholz	580	15	11	4	-	-	-	-
59157	Ringsberg	525	16	14	1	0	-	-	-
59158	Schafflund	1 909	85	55	22	0	8	-	-
59159	Sieverstedt	3 101	194	160	31	3	-	-	-
59161	Sörup	4 432	159	122	26	1	11	-	-
59162	Sollerup	1 298	39	28	8	0	3	-	-
59163	Stangheck	1 000	19	15	4	-	-	-	-
59164	Steinberg	1 629	37	31	6	1	-	-	-
59167	Sterup	1 715	51	43	7	0	-	-	-
59168	Stoltebüll	1 640	30	26	4	0	-	-	-
59169	Süderhackstedt	1 015	36	30	5	-	-	-	-
59171	Tarp	1 636	97	71	17	2	7	-	-
59173	Wallsbüll	1 323	49	35	8	1	5	-	-
59174	Wanderup	2 864	98	68	29	0	-	-	-
59176	Wees	1 274	61	50	11	1	-	-	-
59177	Weesby	2 144	64	41	23	-	-	-	-
59178	Westerholz	1 471	30	27	2	0	-	-	-
59179	Lindewitt	5 328	194	150	42	2	-	-	-
59182	Freienwill	1 530	55	44	11	0	-	-	-
59183	Handewitt	7 772	427	334	67	6	20	-	-
59184	Oeversee	3 627	181	152	16	2	12	-	-
59185	Mittelangeln	4 496	152	107	43	1	-	-	-
59186	Steinbergkirche	3 572	104	95	7	1	-	-	-
59187	Boren	3 015	91	75	7	0	9	-	-
59188	Stapel	3 267	125	56	64	1	5	-	-
59189	Brodersby-Goltoft	1 345	37	30	6	1	-	-	-
060	Segeberg	134 447	6 191	3 923	1 854	137	191	87	-
60002	Alveslohe	2 156	110	83	18	1	8	-	-
60003	Armstedt	892	27	13	14	-	-	-	-
60004	Bad Bramstedt, Stadt	2 414	200	144	38	8	10	-	-
60005	Bad Segeberg, Stadt	1 887	180	126	18	25	11	-	-
60006	Bahrenhof	571	18	9	5	-	3	-	-
60007	Bark	2 043	83	32	50	-	-	-	-
60008	Bebensee	668	31	19	12	0	-	-	-
60009	Bimöhlen	1 724	79	43	31	4	1	-	-
60010	Blunk	1 069	37	20	17	0	-	-	-
60011	Boostedt	2 711	126	50	67	2	7	-	-
60012	Bornhöved	1 412	101	86	13	2	-	0	-
60013	Borstel	512	21	6	11	-	4	-	-
60014	Buchholz, Forstgutsbezirk	4 091	159	27	132	-	-	-	-
60015	Bühnsdorf	415	12	9	2	0	1	-	-
60016	Daldorf	1 516	67	46	21	-	-	-	-
60017	Damsdorf	774	27	14	13	-	-	-	-
60018	Dreggers	279	7	3	3	0	-	-	-
60019	Ellerau	709	53	41	6	2	4	-	-
60020	Fahrenkrug	621	34	18	8	1	7	-	-

4. Verkehrsflächen nach regionaler Gliederung in Schleswig-Holstein am 31.12.2022

Schl.- Nr.	Land KREISFREIE STADT Kreis Gemeinde	Bodenfläche insgesamt	Darunter						
			Verkehrsfläche	davon					
				Straßen- verkehr	Weg	Platz	Bahn- verkehr	Flug- verkehr	Schiffs- verkehr
Hektar									
60021	Föhrden-Barl	923	35	21	12	1	-	-	-
60022	Fredesdorf	589	18	8	9	-	-	-	-
60023	Fuhendorf	649	43	22	14	-	1	7	-
60024	Geschendorf	570	49	44	5	-	-	-	-
60025	Glasau	1 883	34	25	9	-	-	-	-
60026	Gönnebek	1 486	40	31	9	0	-	-	-
60027	Großenaspe	4 562	224	136	70	5	13	-	-
60028	Groß Kummerfeld	3 019	139	86	44	-	8	-	-
60029	Groß Niendorf	1 068	32	19	13	-	-	-	-
60030	Groß Rönnau	638	27	17	9	0	-	-	-
60031	Hagen	820	27	25	2	-	-	-	-
60033	Hardebek	1 001	25	22	3	0	-	-	-
60034	Hartenholm	1 538	61	31	30	0	-	-	-
60035	Hasenkrug	520	26	12	8	0	6	-	-
60036	Hasenmoor	1 776	68	29	25	0	-	13	-
60037	Heidmoor	1 824	71	20	51	0	-	-	-
60038	Heidmühlen	1 783	58	29	28	1	-	-	-
60039	Henstedt-Ulzburg	3 946	275	196	59	6	14	-	-
60040	Hitzhusen	793	47	32	15	0	-	-	-
60041	Högersdorf	495	29	23	6	0	-	-	-
60042	Hüttblek	275	10	8	2	-	-	-	-
60043	Itzstedt	713	35	21	13	1	-	-	-
60044	Kaltenkirchen, Stadt	2 311	232	164	36	20	12	-	-
60045	Kattendorf	984	27	18	9	0	-	-	-
60046	Kayhude	525	20	13	7	0	-	-	-
60047	Kisdorf	2 451	84	58	25	0	-	-	-
60048	Klein Gladebrügge	467	18	10	3	-	5	-	-
60049	Klein Rönnau	453	22	18	3	1	-	-	-
60050	Krems II	1 125	27	19	8	0	-	-	-
60051	Kükels	845	26	15	12	-	-	-	-
60052	Latendorf	1 794	69	33	33	-	3	-	-
60053	Leezen	1 498	54	32	21	1	-	-	-
60054	Lentföhrden	2 008	124	75	41	2	6	-	-
60056	Mönkloh	1 252	31	10	21	-	-	-	-
60057	Mözen	772	26	21	5	0	-	-	-
60058	Nahe	1 037	46	30	15	1	-	-	-
60059	Negernbötel	1 697	97	69	26	-	1	-	-
60060	Nehms	1 532	33	22	11	0	-	-	-
60061	Neuengörs	1 340	42	24	14	0	5	-	-
60062	Neversdorf	722	31	20	11	0	-	-	-
60063	Norderstedt, Stadt	5 810	602	437	65	25	25	50	-
60064	Nützen	2 162	131	79	45	3	4	-	-
60065	Oering	909	28	17	11	0	-	-	-
60066	Oersdorf	665	23	20	3	0	-	-	-
60067	Pronstorf	3 631	89	57	32	0	-	-	-
60068	Rickling	3 894	179	99	68	1	12	-	-
60069	Rohlstorf	1 968	41	32	9	0	-	-	-
60070	Schackendorf	785	61	47	11	1	2	-	-
60071	Schieren	636	17	12	6	-	-	-	-
60072	Schmalensee	868	32	17	15	-	-	-	-

4. Verkehrsflächen nach regionaler Gliederung in Schleswig-Holstein am 31.12.2022

Schl.- Nr.	Land KREISFREIE STADT Kreis Gemeinde	Bodenfläche insgesamt	Darunter						
			Verkehrsfläche	davon					
				Straßen- verkehr	Weg	Platz	Bahn- verkehr	Flug- verkehr	Schiffs- verkehr
Hektar									
60073	Schmalfeld	1 933	72	45	27	0	-	-	-
60074	Schwissel	444	33	25	8	-	-	-	-
60075	Seedorf	4 893	104	69	34	1	-	-	-
60076	Seth	1 055	40	22	18	0	-	-	-
60077	Sievershütten	708	24	18	7	0	-	-	-
60079	Stipsdorf	351	10	8	1	0	-	-	-
60080	Stocksee	1 138	29	21	7	1	-	-	-
60081	Strukdorf	730	44	37	7	-	-	-	-
60082	Struvenhütten	1 288	47	27	21	-	-	-	-
60084	Stuvenborn	798	26	14	12	0	-	-	-
60085	Sülfeld	2 605	92	61	30	1	-	-	-
60086	Tarbek	1 002	31	24	8	-	-	-	-
60087	Tensfeld	765	35	18	17	-	-	-	-
60088	Todesfelde	1 725	54	28	25	0	-	-	-
60089	Trappenkamp	345	38	33	2	3	-	-	-
60090	Travenhorst	856	18	13	5	-	-	-	-
60091	Traventhal	537	15	11	3	-	-	-	-
60092	Wahlstedt, Stadt	1 575	120	65	27	3	8	17	-
60093	Wakendorf I	534	17	11	2	0	4	-	-
60094	Wakendorf II	1 280	50	32	18	0	-	-	-
60095	Weddelbrook	1 406	51	33	18	0	-	-	-
60096	Weede	1 641	96	74	15	6	1	-	-
60097	Wensin	2 017	36	23	12	0	-	-	-
60098	Westerrade	562	16	9	6	0	-	-	-
60099	Wiemersdorf	1 755	89	52	28	2	7	-	-
60100	Winsen	408	13	8	5	-	-	-	-
60101	Wittenborn	619	31	21	10	0	-	-	-
061	Steinburg	105 570	4 165	2 417	1 317	63	268	94	6
61001	Aasbützel	451	13	8	5	-	-	-	-
61002	Aebtissinwisch	304	9	5	5	-	-	-	-
61003	Agethorst	610	34	25	9	0	-	-	-
61004	Altenmoor	612	18	7	9	-	2	-	-
61005	Auifer	512	14	10	4	-	-	-	-
61006	Bahrenfleth	1 476	29	23	6	-	-	-	-
61007	Beidenfleth	1 360	32	26	5	1	-	-	0
61008	Bekdorf	170	10	8	1	-	1	-	-
61010	Bekmünde	290	17	13	1	-	2	-	-
61011	Besdorf	737	49	39	11	-	-	-	-
61012	Blomesche Wildnis	691	21	17	3	0	1	-	-
61013	Bokelrehm	269	12	7	5	-	-	-	-
61014	Bokhorst	587	19	15	3	-	-	-	-
61015	Borsfleth	1 520	39	28	9	-	3	-	0
61016	Breitenberg	290	10	6	3	0	-	-	-
61017	Breitenburg	1 047	44	33	7	1	4	-	-
61018	Brokdorf	1 979	43	33	10	1	-	-	0
61019	Brokstedt	1 262	56	19	31	0	6	-	-
61020	Büttel	1 108	57	36	13	4	4	-	-
61021	Christinenthal	337	11	8	3	-	-	-	-

4. Verkehrsflächen nach regionaler Gliederung in Schleswig-Holstein am 31.12.2022

Schl.- Nr.	Land KREISFREIE STADT Kreis Gemeinde	Bodenfläche insgesamt	Darunter						
			Verkehrsfläche	davon					
				Straßen- verkehr	Weg	Platz	Bahn- verkehr	Flug- verkehr	Schiffs- verkehr
Hektar									
61022	Dägeling	753	51	34	13	0	4	-	-
61023	Dammfleth	1 610	53	44	8	1	-	-	-
61024	Drage	1 356	43	13	30	0	-	-	-
61025	Ecklak	1 560	37	22	14	-	0	-	0
61026	Elskop	734	12	7	5	-	-	-	-
61027	Engelbrechtsche Wildnis	513	22	12	3	-	7	-	-
61028	Fitzbek	1 024	28	14	14	0	-	-	-
61029	Glückstadt, Stadt	2 275	106	76	11	5	9	-	5
61030	Grevenkop	964	26	18	8	-	-	-	-
61031	Gribbohm	1 323	59	14	23	-	22	-	-
61033	Hadenfeld	235	8	6	2	-	-	-	-
61034	Heiligenstedten	897	62	46	9	0	6	-	0
61035	Heiligenstedtenerkamp	85	5	4	0	-	-	-	-
61036	Hennstedt	1 033	35	17	18	0	-	-	-
61037	Herzhorn	1 243	36	27	5	-	4	-	-
61038	Hingstheide	383	12	8	4	-	-	-	-
61039	Hodorf	749	10	7	3	-	-	-	-
61040	Hohenaspe	1 408	53	27	26	0	-	-	-
61041	Hohenfelde	1 795	72	43	25	0	4	-	-
61042	Hohenlockstedt	4 560	292	93	101	4	-	94	-
61043	Holstenniendorf	1 209	44	22	22	0	-	-	0
61044	Horst (Holstein)	2 906	149	86	44	2	18	-	-
61045	Huje	554	17	6	11	-	-	-	-
61046	Itzehoe, Stadt	2 854	318	238	41	15	23	-	-
61047	Kaaks	856	53	33	13	7	-	-	-
61048	Kaisborstel	297	21	18	3	-	-	-	-
61049	Kellinghusen, Stadt	1 881	127	87	29	9	3	-	-
61050	Kiebitzreihe	870	35	22	5	0	8	-	-
61052	Kleve	557	25	15	8	0	2	-	-
61053	Kollmoor	333	5	3	2	-	-	-	-
61054	Krempdorf	565	19	7	6	-	6	-	-
61055	Krempe, Stadt	338	31	24	2	1	5	-	-
61056	Kremperheide	398	35	16	14	-	4	-	-
61057	Krempermoor	155	12	5	4	1	3	-	-
61058	Kronsmoor	605	18	5	13	-	-	-	-
61059	Krummendiek	178	4	3	1	-	-	-	-
61060	Kudensee	304	11	9	1	-	1	-	-
61061	Lägerdorf	597	40	30	5	1	4	-	-
61062	Landrecht	413	15	8	3	0	4	-	-
61063	Landscheide	744	41	26	11	-	4	-	-
61064	Lockstedt	732	23	11	13	-	-	-	-
61065	Lohbarbek	624	23	13	10	0	-	-	-
61066	Looft	1 243	38	13	25	0	-	-	-
61067	Mehlbek	892	21	16	5	-	-	-	-
61068	Moordiek	630	7	3	4	-	-	-	-
61070	Moorhusen	467	12	4	3	-	5	-	-
61071	Mühlenbarbek	866	33	15	18	0	-	-	-
61072	Münsterdorf	512	34	23	9	0	2	-	-
61073	Neuenbrook	1 432	45	32	8	1	4	-	-
61074	Neuendorf b. Elmshorn	1 579	30	21	8	0	-	-	-

4. Verkehrsflächen nach regionaler Gliederung in Schleswig-Holstein am 31.12.2022

Schl.- Nr.	Land KREISFREIE STADT Kreis Gemeinde	Bodenfläche insgesamt	Darunter						
			Verkehrsfläche	davon					
				Straßen- verkehr	Weg	Platz	Bahn- verkehr	Flug- verkehr	Schiffs- verkehr
Hektar									
61076	Nienbüttel	416	20	12	8	0	-	-	-
61077	Nortorf	2 020	71	42	19	-	11	-	-
61078	Nutteln	697	31	8	17	-	6	-	-
61079	Oelixdorf	1 050	34	18	16	1	-	-	-
61080	Oeschebüttel	548	16	6	10	-	-	-	-
61081	Oldenborstel	424	16	9	7	0	-	-	-
61082	Oldendorf	998	28	13	14	0	0	-	-
61083	Ottenbüttel	991	45	25	20	-	-	-	-
61084	Peissen	1 017	38	18	20	0	-	-	-
61085	Pöschendorf	592	21	15	6	-	-	-	-
61086	Poyenberg	882	26	8	18	0	-	-	-
61087	Puls	1 090	41	16	25	0	-	-	-
61088	Quarnstedt	1 059	39	13	21	-	5	-	-
61089	Rade	392	11	5	6	-	-	-	-
61091	Reher	1 530	57	28	29	0	-	-	-
61092	Rethwisch	984	23	13	10	-	-	-	-
61093	Rosdorf	561	31	8	24	-	-	-	-
61095	Sankt Margarethen	1 279	33	23	10	0	-	-	0
61096	Sarlhusen	1 086	30	9	21	0	-	-	-
61097	Schenefeld	938	42	33	8	1	-	-	-
61098	Schlotfeld	480	24	10	14	0	-	-	-
61100	Silzen	669	22	9	12	-	-	-	-
61101	Sommerland	1 876	51	35	6	0	10	0	-
61102	Stördorf	741	34	24	4	-	6	-	-
61103	Störkathen	203	8	3	5	-	-	-	-
61104	Süderau	886	18	14	5	0	-	-	-
61105	Vaale	1 491	69	33	17	0	19	-	-
61106	Vaalermoor	622	16	10	6	-	-	-	-
61107	Wacken	710	39	25	14	0	-	-	-
61108	Warringholz	630	19	12	7	-	-	-	-
61109	Westermoor	944	16	4	12	-	-	-	-
61110	Wewelsfleth	2 454	57	44	12	1	-	-	0
61111	Wiedenborstel	452	13	3	10	-	-	-	-
61112	Willenscharen	761	17	6	10	0	-	-	-
61113	Wilster, Stadt	271	35	22	2	2	9	-	-
61114	Winseldorf	562	20	11	9	0	-	-	-
61115	Wittenbergen	459	10	7	3	-	-	-	-
61116	Wrist	1 012	52	23	15	1	12	-	-
61117	Wulfsmoor	878	34	9	18	-	8	-	-
61118	Kollmar	3 282	59	51	7	1	-	-	1
61119	Neuendorf-Sachsenbande	1 930	50	30	15	-	6	-	-
062	Stormarn	76 622	4 134	3 023	865	70	176	-	-
62001	Ahrensburg, Stadt	3 529	296	214	38	7	36	-	-
62003	Badendorf	611	43	39	4	0	-	-	-
62004	Bad Oldesloe, Stadt	5 259	329	230	46	11	42	-	-
62005	Bargfeld-Stegen	1 782	61	41	19	1	-	-	-
62006	Bargtheide, Stadt	1 582	127	102	14	3	8	-	-
62008	Barnitz	1 180	54	42	11	1	-	-	-

4. Verkehrsflächen nach regionaler Gliederung in Schleswig-Holstein am 31.12.2022

Schl.- Nr.	Land KREISFREIE STADT Kreis Gemeinde	Bodenfläche insgesamt	Darunter						
			Verkehrsfläche	davon					
				Straßen- verkehr	Weg	Platz	Bahn- verkehr	Flug- verkehr	Schiffs- verkehr
Hektar									
62009	Barsbüttel	2 468	255	204	49	2	-	-	-
62011	Braak	751	53	37	15	1	-	-	-
62014	Delingsdorf	809	36	25	5	-	5	-	-
62016	Elmenhorst	1 493	47	40	6	0	-	-	-
62018	Glinde, Stadt	1 121	116	89	14	8	5	-	-
62019	Grabau	914	26	16	10	0	-	-	-
62020	Grande	786	44	27	17	-	-	-	-
62021	Grönwohld	979	53	35	18	-	-	-	-
62022	Großensee	1 210	49	30	16	2	-	-	-
62023	Großhansdorf	1 120	114	89	8	3	14	-	-
62025	Hamberge	674	98	90	7	1	-	-	-
62026	Hamfelde	272	11	7	3	1	-	-	-
62027	Hammoor	782	61	50	11	-	-	-	-
62031	Heidekamp	349	9	7	2	-	-	-	-
62032	Heilshoop	850	29	22	7	0	-	-	-
62033	Hohenfelde	163	4	3	1	0	-	-	-
62035	Hoisdorf	1 604	68	52	16	0	-	-	-
62036	Jersbek	1 791	50	27	24	0	-	-	-
62039	Klein Wesenberg	874	31	25	7	0	-	-	-
62040	Köthel	385	10	6	4	0	-	-	-
62045	Lütjensee	1 405	79	55	22	1	-	-	-
62046	Meddewade	310	12	10	2	-	-	-	-
62048	Mönkhagen	731	53	49	4	-	-	-	-
62050	Neritz	466	19	16	3	-	-	-	-
62051	Nienwohld	919	25	13	12	-	-	-	-
62053	Oststeinbek	1 136	65	48	13	1	2	-	-
62056	Pölit	1 296	42	39	3	0	-	-	-
62058	Rausdorf	487	19	11	8	0	-	-	-
62059	Rehhorst	1 618	37	30	6	0	-	-	-
62060	Reinbek, Stadt	3 126	273	193	54	8	18	-	-
62061	Reinfeld (Holstein), Stadt	1 737	112	77	17	4	15	-	-
62062	Rethwisch	1 324	47	41	6	0	-	-	-
62065	Rümpel	1 589	74	44	20	0	10	-	-
62069	Siek	1 247	74	51	21	2	-	-	-
62071	Stapelfeld	1 012	59	44	14	0	-	-	-
62076	Tangstedt	3 986	146	101	45	1	-	-	-
62078	Todendorf	1 281	66	56	7	2	-	-	-
62081	Tremsbüttel	1 033	65	47	10	1	8	-	-
62082	Trittau	2 858	172	96	73	3	-	-	-
62083	Westerau	1 537	46	34	12	-	-	-	-
62086	Witzhave	787	56	42	14	0	-	-	-
62087	Zarpen	1 169	30	22	7	0	-	-	-
62088	Brunsbek	1 442	58	26	31	0	-	-	-
62089	Lasbek	1 240	60	46	14	1	-	-	-
62090	Ammersbek	1 771	88	67	18	1	1	-	-
62091	Steinburg	2 390	88	65	24	0	-	-	-
62092	Travenbrück	2 647	85	64	20	1	-	-	-
62093	Feldhorst	1 548	42	32	7	-	4	-	-
62094	Wesenberg	1 194	67	53	6	0	8	-	-

5. Vegetationsflächen nach regionaler Gliederung in Schleswig-Holstein am 31.12.2022

Schl.-Nr.	Land KREISFREIE STADT Kreis Gemeinde	Bodenfläche insgesamt	Darunter			
			Vegetation	davon		
				Landwirtschaft	Wald ¹	Gehölz
Hektar						
Schleswig-Holstein		1 580 430	1 287 032	1 078 785	162 546	6 290
001	FLENSBURG	5 673	1 813	1 255	373	9
002	KIEL	11 865	3 830	2 782	668	156
003	LÜBECK	21 419	10 325	6 474	3 149	158
004	NEUMÜNSTER	7 166	3 266	2 703	311	22
051	Dithmarschen	142 817	119 680	107 424	5 208	262
51001	Albersdorf	1 712	1 355	1 073	252	0
51002	Arkebek	692	624	445	172	3
51003	Averlak	906	768	670	39	0
51004	Bargenstedt	1 190	1 045	955	61	4
51005	Barkenholm	511	465	416	4	-
51006	Barlt	2 288	2 065	1 738	91	-
51008	Bergewöhrden	264	223	215	3	-
51010	Brickeln	607	531	461	58	5
51011	Brunsbüttel, Stadt	6 521	3 154	2 948	7	37
51012	Buchholz	1 456	1 251	1 118	91	0
51013	Büsum	848	438	409	1	2
51014	Büsumer Deichhausen	287	243	242	2	0
51015	Bunsoh	1 175	988	780	195	1
51016	Burg (Dithmarschen)	1 125	766	583	59	0
51017	Busenwurth	1 009	895	644	-	-
51019	Dellstedt	2 177	1 973	1 675	19	0
51020	Delve	1 584	1 342	1 190	4	0
51021	Diekhusen-Fahrstedt	746	653	652	1	0
51022	Dingen	701	610	568	38	-
51023	Dörpling	782	689	543	10	-
51024	Eddelak	921	776	763	6	1
51026	Eggstedt	1 279	1 147	1 094	30	1
51027	Elpersbüttel	3 017	2 608	1 773	42	0
51028	Epenwöhrden	1 352	1 213	1 195	2	0
51030	Fedderingen	969	889	823	15	8
51032	Frestedt	1 033	948	833	102	0
51033	Friedrichsgabekoog	862	753	742	1	-
51034	Friedrichskoog	5 327	4 767	3 950	2	0
51035	Gaushorn	645	576	475	54	1
51036	Glüsing	469	411	374	21	-
51037	Großenrade	1 040	942	768	150	15
51038	Groven	790	701	699	0	-
51039	Gudendorf	604	522	412	108	1
51043	Hedwigenkoog	1 636	1 514	1 403	1	14
51044	Heide, Stadt	3 197	1 988	1 697	176	20
51045	Hellschen-Heringsand-Unterschaar	702	637	634	0	-
51046	Helse	1 144	994	980	11	0
51047	Hemme	1 653	1 465	1 446	1	-
51048	Hemmingstedt	1 601	1 233	1 171	4	0
51049	Hennstedt	2 193	1 738	1 601	42	0
51050	Hillgroven	360	326	326	-	-
51051	Hochdonn	546	385	296	52	1
51052	Hövede	294	256	237	10	-
51053	Hollingstedt	974	891	766	34	0

noch: 5. Vegetationsflächen nach regionaler Gliederung in Schleswig-Holstein am 31.12.2022

Schl.-Nr.	Land KREISFREIE STADT Kreis Gemeinde	Noch: Darunter			
		noch: davon			
		Heide	Moor	Sumpf	Unland, vegetationslose Fläche
		(34000)	(35000)	(36000)	(37000)
		Hektar			
	Schleswig-Holstein	2 179	8 781	4 442	24 009
001	FLensburg	114	4	5	52
002	KIEL	2	34	89	98
003	LÜBECK	35	2	166	341
004	NEUMÜNSTER	2	192	12	23
051	Dithmarschen	88	387	279	6 031
51001	Albersdorf	0	-	-	30
51002	Arkebek	-	-	-	4
51003	Averlak	-	-	40	19
51004	Bargenstedt	0	9	-	16
51005	Barkenholm	-	-	-	46
51006	Barlt	-	-	-	236
51008	Bergewöhrden	-	-	-	5
51010	Brickeln	-	-	2	6
51011	Brunsbüttel, Stadt	-	-	-	161
51012	Buchholz	-	-	-	41
51013	Büsum	-	-	-	26
51014	Büsumer Deichhausen	-	-	-	0
51015	Bunsoh	-	-	-	12
51016	Burg (Dithmarschen)	-	-	-	123
51017	Busenwurth	-	-	-	251
51019	Dellstedt	-	169	-	110
51020	Delve	-	-	-	147
51021	Diekhusen-Fahrstedt	-	-	-	0
51022	Dingen	-	-	0	4
51023	Dörpling	-	-	-	136
51024	Eddelak	-	-	-	5
51026	Eggstedt	1	-	-	20
51027	Elpersbüttel	10	-	-	783
51028	Epenwöhrden	-	-	-	15
51030	Fedderingen	1	24	0	18
51032	Frestedt	-	-	-	13
51033	Friedrichsgabekoog	-	-	-	10
51034	Friedrichskoog	-	-	-	815
51035	Gaushorn	-	1	-	46
51036	Glüsing	-	0	4	11
51037	Großenrade	-	-	0	9
51038	Groven	-	-	-	2
51039	Gudendorf	-	-	-	1
51043	Hedwigenkoog	-	-	-	96
51044	Heide, Stadt	-	66	-	29
51045	Hellschen-Heringsand-Unterschaar	-	-	-	3
51046	Helse	-	-	-	3
51047	Hemme	-	17	-	1
51048	Hemmingstedt	-	-	4	53
51049	Hennstedt	-	1	2	92
51050	Hillgroven	-	-	-	-
51051	Hochdonn	-	-	-	36
51052	Hövede	-	-	-	9
51053	Hollingstedt	-	-	-	91

5. Vegetationsflächen nach regionaler Gliederung in Schleswig-Holstein am 31.12.2022

Schl.-Nr.	Land KREISFREIE STADT Kreis Gemeinde	Bodenfläche insgesamt	Darunter			
			Vegetation	davon		
				Landwirtschaft	Wald ¹	Gehölz
Hektar						
51054	Immenstedt	309	281	277	1	-
51057	Kaiser-Wilhelm-Koog	1 305	1 195	1 026	0	-
51058	Karolinenkoog	1 755	1 199	1 191	1	-
51060	Kleve	1 281	1 124	1 065	13	0
51061	Krempel	482	421	364	9	0
51062	Kronprinzenkoog	2 884	2 642	2 374	0	0
51063	Krumstedt	1 589	1 448	1 192	200	0
51064	Kuden	1 137	984	853	81	10
51065	Lehe	1 863	1 602	1 587	2	-
51067	Lieth	466	335	324	5	1
51068	Linden	1 162	1 033	971	33	0
51069	Lohe-Rickelshof	539	383	364	8	2
51071	Lunden	465	347	276	35	-
51072	Marne, Stadt	483	175	173	-	-
51073	Marnerdeich	131	102	102	-	-
51074	Meldorf, Stadt	2 126	1 447	1 344	8	2
51075	Neuenkirchen	2 514	2 257	2 228	2	5
51076	Neufeld	1 040	929	928	0	0
51077	Neufelderkoog	977	894	885	-	-
51078	Nindorf	875	722	682	31	3
51079	Norddeich	690	614	612	-	1
51080	Norderheistedt	433	400	397	2	0
51081	Norderwörden	1 847	1 667	1 661	5	0
51082	Nordhastedt	2 656	2 230	1 675	260	8
51083	Odderade	1 127	1 042	647	359	-
51084	Oesterdeichstrich	464	400	399	-	0
51085	Offenbüttel	1 395	1 268	1 002	42	26
51086	Osterrade	1 709	1 575	1 426	56	36
51087	Ostrohe	666	521	427	61	4
51088	Pahlen	1 080	863	816	8	1
51089	Quickborn	695	630	258	370	-
51090	Ramhusen	480	426	426	0	-
51092	Rehm-Flehde-Bargen	1 463	1 315	935	42	1
51093	Reinsbüttel	683	605	604	1	-
51096	Sankt Annen	1 489	1 319	1 300	4	-
51097	Sankt Michaelisdonn	2 306	1 805	1 628	128	4
51098	Sarzbüttel	1 339	1 173	973	154	-
51099	Schafstedt	1 816	1 523	1 373	122	6
51100	Schalkholz	1 252	1 086	957	37	0
51102	Schlichting	1 250	1 135	1 109	19	-
51103	Schmedeswurth	591	532	530	1	-
51104	Schrum	501	470	386	42	3
51105	Schülp	927	811	810	0	0
51107	Stelle-Wittenwurth	1 071	950	863	5	2
51108	Strübbel	440	398	398	-	-
51109	Süderdeich	664	585	581	3	0
51110	Süderhastedt	1 574	1 427	1 303	99	5
51113	Wörden	2 177	1 907	1 892	1	-
51114	Tellingstedt	2 110	1 795	1 633	39	0
51117	Tielenhemme	1 268	1 151	1 130	1	-

noch: 5. Vegetationsflächen nach regionaler Gliederung in Schleswig-Holstein am 31.12.2022

Schl.-Nr.	Land KREISFREIE STADT Kreis Gemeinde	Noch: Darunter			
		noch: davon			
		Heide	Moor	Sumpf	Unland, vegetationslose Fläche
		(34000)	(35000)	(36000)	(37000)
		Hektar			
51054	Immenstedt	2	-	-	1
51057	Kaiser-Wilhelm-Koog	-	-	-	169
51058	Karolinenkoog	-	-	-	6
51060	Kleve	-	-	24	20
51061	Krempel	-	-	-	48
51062	Kronprinzenkoog	-	-	-	267
51063	Krumstedt	13	-	-	43
51064	Kuden	-	-	11	30
51065	Lehe	-	-	1	12
51067	Lieth	-	-	-	4
51068	Linden	-	3	0	26
51069	Lohe-Rickelshof	-	-	-	9
51071	Lunden	-	-	22	15
51072	Marne, Stadt	-	-	-	1
51073	Marnerdeich	-	-	-	1
51074	Meldorf, Stadt	-	-	-	93
51075	Neuenkirchen	-	-	-	23
51076	Neufeld	-	-	-	1
51077	Neufelderkoog	-	-	1	8
51078	Nindorf	-	-	-	6
51079	Norddeich	-	-	-	1
51080	Norderheistedt	-	-	0	0
51081	Norderwörden	-	-	-	1
51082	Nordhastedt	-	0	-	286
51083	Odderade	-	-	-	36
51084	Oesterdeichstrich	-	-	-	1
51085	Offenbüttel	-	10	2	187
51086	Osterrade	-	1	0	55
51087	Ostrohe	-	26	-	2
51088	Pahlen	-	-	-	37
51089	Quickborn	0	-	-	2
51090	Ramhusen	-	-	-	0
51092	Rehm-Flehde-Bargen	-	-	7	330
51093	Reinsbüttel	-	-	-	0
51096	Sankt Annen	-	-	2	14
51097	Sankt Michaelisdonn	23	-	-	21
51098	Sarzbüttel	-	0	1	45
51099	Schafstedt	-	-	-	22
51100	Schalkholz	-	57	0	34
51102	Schlichting	-	-	-	6
51103	Schmedeswurth	-	-	-	1
51104	Schrum	37	-	1	1
51105	Schülp	-	-	-	0
51107	Stelle-Wittenwurth	-	-	-	79
51108	Strübbel	-	-	-	-
51109	Süderdeich	-	-	-	1
51110	Süderhastedt	0	-	-	19
51113	Wörden	-	-	-	14
51114	Tellingstedt	-	1	78	44
51117	Tielenhemme	-	-	-	20

5. Vegetationsflächen nach regionaler Gliederung in Schleswig-Holstein am 31.12.2022

Schl.-Nr.	Land KREISFREIE STADT Kreis Gemeinde	Bodenfläche insgesamt	Darunter			
			Vegetation	davon		
				Landwirtschaft	Wald ¹	Gehölz
Hektar						
51118	Trennewurth	779	701	700	-	-
51119	Volsenhusen	1 678	1 533	1 531	0	2
51120	Wallen	186	167	162	3	-
51121	Warwerort	458	359	325	0	0
51122	Weddingstedt	1 789	1 508	1 314	154	12
51125	Welmbüttel	760	679	325	261	2
51126	Wennbüttel	459	413	298	103	1
51127	Wesselburen, Stadt	513	321	313	2	2
51128	Wesselburener Deichhausen	507	462	451	0	-
51129	Wesselburenerkoog	2 189	1 516	1 498	0	-
51130	Wesseln	376	263	259	1	-
51131	Westerborstel	414	386	375	2	1
51132	Westerdeichstrich	750	624	623	-	0
51133	Wiemerstedt	508	466	428	37	-
51134	Windbergen	1 731	1 565	1 405	65	1
51135	Wolmersdorf	611	546	510	19	2
51136	Wrohms	1 145	994	970	10	1
51137	Nordermeldorf	3 410	3 054	2 969	3	0
51138	Tensbüttel-Röst	1 936	1 686	1 396	186	0
51139	Süderdorf	1 621	1 490	1 414	73	-
51140	Oesterwurth	1 419	1 294	1 293	0	0
51141	Süderheistedt	844	752	724	24	0
053	Herzogtum Lauenburg	126 307	105 528	71 283	32 884	248
53001	Albsfelde	418	400	150	250	-
53002	Alt-Mölln	644	508	429	77	2
53003	Aumühle	348	136	20	115	1
53004	Bäk	430	369	256	112	-
53005	Bäla	650	603	462	140	-
53006	Basedow	747	660	559	88	-
53007	Basthorst	1 082	999	652	344	1
53008	Behlendorf	1 025	878	677	194	1
53009	Berkenthin	1 034	850	774	60	5
53010	Besenthal	1 265	1 153	674	479	-
53011	Bliestorf	1 035	941	568	366	4
53012	Börnsen	841	612	446	164	0
53013	Borstorf	864	798	323	474	0
53014	Breitenfelde	1 254	1 049	999	50	-
53015	Bröthen	1 069	1 000	535	436	27
53016	Brunsmark	429	403	103	300	-
53017	Brunstorf	1 376	1 164	898	264	-
53018	Buchholz	293	238	204	32	0
53019	Buchhorst	519	435	330	89	0
53020	Büchen	1 685	1 179	861	220	2
53021	Dahmker	204	180	172	7	-
53022	Dalldorf	605	500	426	67	2
53023	Dassendorf	794	563	511	47	-
53024	Düchelsdorf	301	282	267	14	0
53025	Duvensee	1 239	1 142	897	236	0
53026	Einhaus	253	215	200	14	1
53027	Elmenhorst	1 299	1 061	707	306	45

noch: 5. Vegetationsflächen nach regionaler Gliederung in Schleswig-Holstein am 31.12.2022

Schl.-Nr.	Land KREISFREIE STADT Kreis Gemeinde	Noch: Darunter			
		noch: davon			
		Heide	Moor	Sumpf	Unland, vegetationslose Fläche
		(34000)	(35000)	(36000)	(37000)
		Hektar			
51118	Trennewurth	-	-	-	0
51119	Volsenhusen	-	-	-	1
51120	Wallen	-	-	-	2
51121	Warwerort	-	-	1	33
51122	Weddingstedt	-	-	0	28
51125	Welmbüttel	-	-	71	21
51126	Wennbüttel	1	-	-	12
51127	Wesselburen, Stadt	-	-	-	4
51128	Wesselburener Deichhausen	-	-	-	11
51129	Wesselburenerkoog	-	-	-	17
51130	Wesseln	-	-	-	3
51131	Westerborstel	-	-	-	9
51132	Westerdeichstrich	-	-	-	1
51133	Wiemerstedt	-	-	-	1
51134	Windbergen	-	-	-	94
51135	Wolmersdorf	-	-	2	12
51136	Wrohm	-	-	0	13
51137	Nordermeldorf	-	-	1	82
51138	Tensbüttel-Röst	-	0	-	104
51139	Süderdorf	-	-	0	2
51140	Oesterwurth	-	-	-	0
51141	Süderheistedt	-	-	-	3
053	Herzogtum Lauenburg	260	246	282	325
53001	Albsfelde	-	-	-	-
53002	Alt-Mölln	0	-	-	0
53003	Aumühle	-	-	-	0
53004	Bäk	-	-	1	0
53005	Bälau	-	-	0	0
53006	Basedow	-	-	0	13
53007	Basthorst	-	-	-	1
53008	Behlendorf	-	-	2	3
53009	Berkenthin	-	-	9	3
53010	Besenthal	-	-	0	-
53011	Bliestorf	-	-	2	-
53012	Börnsen	0	-	2	1
53013	Borstorf	-	-	-	1
53014	Breitenfelde	-	-	0	0
53015	Bröthen	-	0	1	-
53016	Brunsmark	-	-	-	-
53017	Brunstorf	-	-	-	1
53018	Buchholz	-	-	0	2
53019	Buchhorst	9	-	-	7
53020	Büchen	89	-	3	4
53021	Dahmker	-	-	-	-
53022	Dalldorf	-	-	4	1
53023	Dassendorf	-	-	-	5
53024	Düchelsdorf	-	1	0	-
53025	Duvensee	-	9	0	-
53026	Einhaus	-	-	-	0
53027	Elmenhorst	2	-	2	-

5. Vegetationsflächen nach regionaler Gliederung in Schleswig-Holstein am 31.12.2022

Schl.-Nr.	Land KREISFREIE STADT Kreis Gemeinde	Bodenfläche insgesamt	Darunter			
			Vegetation	davon		
				Landwirtschaft	Wald ¹	Gehölz
Hektar						
53028	Escheburg	891	613	489	106	-
53029	Fitzen	911	795	577	202	1
53030	Fredeburg	1 009	949	195	752	0
53031	Fuhlenhagen	574	514	461	51	-
53032	Geesthacht, Stadt	3 325	1 769	879	832	1
53033	Giesensdorf	273	252	242	9	-
53034	Göldenitz	506	468	438	28	-
53035	Göttin	521	473	315	146	0
53036	Grabau	400	348	320	27	-
53037	Grambek	1 266	1 020	208	771	8
53038	Grinau	274	247	228	19	-
53039	Groß Boden	270	242	239	2	0
53040	Groß Disnack	599	566	220	341	0
53041	Groß Grönau	490	315	253	59	-
53042	Groß Pampau	431	372	338	33	-
53043	Groß Sarau	1 708	1 443	1 222	201	3
53044	Groß Schenkenberg	652	588	545	37	4
53045	Grove	528	485	440	43	-
53046	Gudow	4 225	3 746	1 907	1 729	2
53047	Gülzow	1 707	1 569	1 017	547	2
53048	Güster	778	462	324	123	1
53049	Hamfelde	347	298	246	41	1
53050	Hamwarde	667	589	487	99	0
53051	Harmsdorf	357	322	273	44	4
53052	Havekost	591	547	492	51	0
53053	Hohenhorn	693	622	587	29	-
53054	Hollenbek	721	664	623	37	2
53056	Hornbek	589	513	336	157	-
53057	Horst	1 205	1 121	799	306	-
53058	Juliusburg	603	563	470	92	-
53059	Kankelau	421	383	362	18	-
53060	Kasseburg	789	689	563	126	-
53061	Kastorf	690	582	553	24	4
53062	Kittlitz	1 773	1 505	1 106	395	0
53064	Klein Pampau	417	357	298	58	0
53066	Klein Zecher	911	854	770	79	-
53067	Klempau	1 007	891	784	99	1
53068	Klinkrade	740	678	666	11	-
53069	Koberg	1 198	1 101	668	419	2
53070	Köthel	152	123	110	11	1
53071	Kollow	821	753	628	125	-
53072	Kröppelshagen-Fahrendorf	837	733	492	240	0
53073	Krüzen	824	753	683	66	-
53074	Krukow	794	737	573	164	-
53075	Krummesse	335	241	217	19	0
53076	Kuddewörde	735	613	558	54	0
53077	Kühsen	728	661	570	85	0
53078	Kulpin	607	570	531	36	0
53079	Labenz	575	496	492	4	-
53080	Langenlehsten	2 337	2 239	669	1 523	0

noch: 5. Vegetationsflächen nach regionaler Gliederung in Schleswig-Holstein am 31.12.2022

Schl.-Nr.	Land KREISFREIE STADT Kreis Gemeinde	Noch: Darunter			
		noch: davon			
		Heide	Moor	Sumpf	Unland, vegetationslose Fläche
		(34000)	(35000)	(36000)	(37000)
		Hektar			
53028	Escheburg	10	-	6	2
53029	Fitzen	-	1	1	14
53030	Fredeburg	-	-	1	0
53031	Fuhlenhagen	-	-	0	1
53032	Geesthacht, Stadt	34	-	3	21
53033	Giesensdorf	-	-	-	-
53034	Göldenitz	-	-	1	1
53035	Göttin	10	-	1	1
53036	Grabau	-	-	0	1
53037	Grambek	8	16	-	8
53038	Grinau	-	-	-	1
53039	Groß Boden	-	-	0	0
53040	Groß Disnack	-	-	3	2
53041	Groß Grönu	-	-	1	2
53042	Groß Pampau	-	0	-	1
53043	Groß Sarau	5	1	4	7
53044	Groß Schenkenberg	-	-	-	2
53045	Grove	-	-	-	2
53046	Gudow	23	72	10	3
53047	Gülzow	-	-	-	2
53048	Güster	0	-	1	14
53049	Hamfelde	0	3	3	3
53050	Hamwarde	3	-	-	0
53051	Harmsdorf	-	-	-	1
53052	Havekost	1	2	-	-
53053	Hohenhorn	-	-	-	6
53054	Hollenbek	-	-	-	3
53056	Hornbek	7	7	3	2
53057	Horst	-	7	2	7
53058	Juliusburg	-	-	-	-
53059	Kankelau	-	1	-	2
53060	Kasseburg	-	-	0	-
53061	Kastorf	-	-	-	2
53062	Kittlitz	-	3	0	1
53064	Klein Pampau	-	-	1	0
53066	Klein Zecher	-	-	0	5
53067	Klempau	-	-	4	2
53068	Klinkrade	-	1	-	-
53069	Koberg	-	1	1	10
53070	Köthel	-	-	1	0
53071	Kollow	-	-	-	-
53072	Kröppelshagen-Fahrendorf	-	-	-	1
53073	Krüzen	-	-	-	3
53074	Krukow	-	-	-	0
53075	Krummesse	-	-	-	5
53076	Kuddewörde	-	0	-	0
53077	Kühsen	-	-	3	2
53078	Kulpin	-	-	2	1
53079	Labenz	-	-	-	0
53080	Langenlehsten	34	11	2	-

5. Vegetationsflächen nach regionaler Gliederung in Schleswig-Holstein am 31.12.2022

Schl.-Nr.	Land KREISFREIE STADT Kreis Gemeinde	Bodenfläche insgesamt	Darunter			
			Vegetation	davon		
				Landwirtschaft	Wald ¹	Gehölz
Hektar						
53081	Lankau	1 912	1 706	1 075	618	2
53082	Lanze	904	779	752	20	0
53083	Lauenburg/Elbe, Stadt	956	360	322	33	3
53084	Lehmrade	1 140	952	495	441	-
53085	Linau	966	845	795	40	3
53086	Lüchow	461	430	424	6	-
53087	Lüttau	1 124	1 037	900	137	-
53088	Mechow	443	411	400	10	-
53089	Möhnsen	747	661	592	61	6
53090	Mölln, Stadt	2 505	1 525	257	1 253	1
53091	Mühlenrade	374	340	309	30	-
53092	Müssen	1 146	994	823	160	0
53093	Mustin	1 188	1 029	804	196	20
53094	Niendorf bei Berkenthin	399	357	302	50	3
53095	Niendorf/Stecknitz	841	771	615	156	-
53096	Nusse	622	520	471	46	3
53097	Panten	1 383	1 257	1 091	130	5
53098	Pogeez	451	382	319	44	8
53099	Poggensee	544	504	367	133	-
53100	Ratzeburg, Stadt	3 029	830	356	365	7
53101	Ritzerau	1 111	1 018	569	437	0
53102	Römnitz	515	491	327	152	1
53103	Rondeshagen	951	844	768	75	1
53104	Roseburg	1 624	1 488	824	656	3
53105	Sachsenwald, Forstgutsbezirk	5 849	5 547	97	5 449	-
53106	Sahms	594	541	468	44	16
53107	Salem	2 510	2 154	1 182	930	4
53108	Sandesneben	613	506	503	3	-
53109	Schiphorst	815	752	684	68	0
53110	Schmilau	1 155	1 027	772	244	2
53111	Schnakenbek	1 302	1 041	379	658	-
53112	Schönberg	1 477	1 337	871	451	7
53113	Schretstaken	847	784	575	209	0
53114	Schürensöhlen	275	251	238	12	-
53115	Schulendorf	1 138	1 047	835	211	-
53116	Schwarzenbek, Stadt	1 165	578	259	311	4
53117	Seedorf	2 788	1 806	1 133	623	2
53118	Siebenbäumen	882	806	779	26	1
53119	Siebeneichen	468	408	376	29	0
53120	Sierksrade	400	362	338	24	0
53121	Sirksfelde	862	791	410	355	-
53122	Steinhorst	1 629	1 527	950	572	-
53123	Sterley	2 139	1 951	1 352	596	1
53124	Stubben	533	481	477	5	-
53125	Talkau	488	434	340	93	1
53126	Tramm	674	605	361	234	-
53127	Walksfelde	351	327	311	16	-
53128	Wangelau	652	608	538	69	-
53129	Wentorf bei Hamburg	687	189	73	113	-
53130	Wentorf (Amt Sandesneben-Nusse)	499	427	421	4	2

noch: 5. Vegetationsflächen nach regionaler Gliederung in Schleswig-Holstein am 31.12.2022

Schl.-Nr.	Land KREISFREIE STADT Kreis Gemeinde	Noch: Darunter			
		noch: davon			
		Heide	Moor	Sumpf	Unland, vegetationslose Fläche
		(34000)	(35000)	(36000)	(37000)
		Hektar			
53081	Lankau	1	-	5	5
53082	Lanze	-	-	-	7
53083	Lauenburg/Elbe, Stadt	0	-	-	3
53084	Lehmrade	5	1	8	2
53085	Linau	-	-	2	4
53086	Lüchow	-	-	0	-
53087	Lüttau	-	-	-	1
53088	Mechow	-	1	0	0
53089	Möhnsen	-	1	-	1
53090	Mölln, Stadt	2	8	3	1
53091	Mühlenrade	-	-	-	0
53092	Müssen	-	-	-	11
53093	Mustin	-	2	6	1
53094	Niendorf bei Berkenthin	-	-	-	1
53095	Niendorf/Stecknitz	-	-	0	-
53096	Nusse	0	-	-	0
53097	Panten	5	9	3	15
53098	Pogeez	-	-	7	5
53099	Poggensee	2	-	0	2
53100	Ratzeburg, Stadt	-	33	65	3
53101	Ritzerau	-	-	12	0
53102	Römnitz	-	-	3	8
53103	Rondeshagen	-	-	0	-
53104	Roseburg	0	1	1	4
53105	Sachsenwald, Forstgutsbezirk	-	1	-	-
53106	Sahms	-	-	8	6
53107	Salem	0	0	12	26
53108	Sandesneben	-	-	-	0
53109	Schiphorst	-	-	0	0
53110	Schmilau	-	1	7	2
53111	Schnakenbek	-	-	-	5
53112	Schönberg	-	-	1	6
53113	Schretstaken	-	0	-	-
53114	Schürensöhlen	-	-	0	2
53115	Schulendorf	-	0	-	1
53116	Schwarzenbek, Stadt	-	1	-	3
53117	Seedorf	0	0	46	1
53118	Siebenbäumen	-	0	-	1
53119	Siebeneichen	0	-	1	1
53120	Sierksrade	-	-	-	0
53121	Sirksfelde	-	26	-	1
53122	Steinhorst	-	1	4	0
53123	Sterley	-	-	1	1
53124	Stubben	-	-	-	-
53125	Talkau	-	-	1	-
53126	Tramm	6	-	0	3
53127	Walksfelde	-	-	-	0
53128	Wangelau	-	-	-	-
53129	Wentorf bei Hamburg	-	-	2	1
53130	Wentorf (Amt Sandesneben-Nusse)	-	-	0	1

5. Vegetationsflächen nach regionaler Gliederung in Schleswig-Holstein am 31.12.2022

Schl.-Nr.	Land KREISFREIE STADT Kreis Gemeinde	Bodenfläche insgesamt	Darunter			
			Vegetation	davon		
				Landwirtschaft	Wald ¹	Gehölz
Hektar						
53131	Wiershop	515	443	416	23	-
53132	Witzeeze	1 046	869	712	156	1
53133	Wohltorf	597	393	225	166	-
53134	Woltersdorf	790	695	563	128	-
53135	Worth	607	566	530	35	-
53136	Ziethen	1 117	989	595	358	12
054	Nordfriesland	208 356	176 564	157 771	8 339	489
54001	Achtrup	2 990	2 693	2 614	58	1
54002	Ahrenshöft	879	692	646	30	0
54003	Ahrenviöl	1 011	921	908	4	1
54004	Ahrenviölfeld	729	666	591	11	0
54005	Alkersum	907	804	792	2	2
54006	Almdorf	570	489	479	8	-
54007	Arlewatt	557	468	457	3	0
54009	Aventoft	1 447	1 253	1 039	136	2
54010	Bargum	1 729	1 445	1 300	125	8
54011	Behrendorf	1 529	1 401	1 381	11	2
54012	Bohmstedt	1 335	1 193	1 004	178	1
54013	Bondelum	918	850	800	48	-
54014	Bordelum	3 471	3 042	2 783	221	2
54015	Borgsum	551	479	472	4	1
54016	Bosbüll	633	569	565	1	0
54017	Braderup	1 335	1 192	1 031	140	13
54018	Bramstedtlund	1 385	1 222	1 173	43	1
54019	Bredstedt, Stadt	975	623	541	67	3
54020	Breklum	1 007	777	752	20	0
54022	Dagebüll	3 692	2 965	2 866	1	1
54023	Drage	1 633	1 404	1 332	10	1
54024	Dreisdorf	1 770	1 565	1 340	217	1
54025	Dunsum	272	238	223	4	-
54026	Elisabeth-Sophien-Koog	518	472	462	-	-
54027	Ellhöft	782	718	699	13	1
54032	Fresendelf	260	228	211	11	-
54033	Friedrichstadt, Stadt	402	182	156	1	0
54034	Friedrich-Wilhelm-Lübke-Koog	1 349	1 204	1 188	0	0
54035	Garding, Kirchspiel	1 489	1 381	1 369	10	0
54036	Garding, Stadt	306	144	142	2	0
54037	Goldebek	1 018	932	909	23	0
54038	Goldelund	1 202	1 092	1 038	45	-
54039	Gröde	252	241	184	-	-
54040	Grothusenkoog	327	298	296	-	-
54041	Haselund	1 279	1 130	1 085	8	-
54042	Hattstedt	701	515	484	27	2
54043	Hattstedtermarsch	3 529	2 584	2 158	1	0
54045	Högel	1 628	1 494	1 420	68	-
54046	Hörnum (Sylt)	564	399	0	-	-
54048	Holm	400	364	355	6	0
54050	Hallig Hooge	578	511	505	-	-
54052	Horstedt	1 170	1 032	873	50	0
54054	Hude	354	304	289	13	-

noch: 5. Vegetationsflächen nach regionaler Gliederung in Schleswig-Holstein am 31.12.2022

Schl.-Nr.	Land KREISFREIE STADT Kreis Gemeinde	Noch: Darunter			
		noch: davon			
		Heide	Moor	Sumpf	Unland, vegetationslose Fläche
		(34000)	(35000)	(36000)	(37000)
		Hektar			
53131	Wiershop	-	-	-	4
53132	Witzeeze	-	-	-	1
53133	Wohltorf	-	-	0	2
53134	Woltersdorf	2	-	-	1
53135	Worth	-	-	-	-
53136	Ziethen	-	23	2	-
054	Nordfriesland	561	663	779	7 961
54001	Achtrup	8	0	6	6
54002	Ahrenshöft	-	-	1	15
54003	Ahrenviöl	-	7	-	1
54004	Ahrenviölfeld	-	64	0	0
54005	Alkersum	-	0	8	1
54006	Almdorf	-	-	0	1
54007	Arlewatt	-	-	4	4
54009	Aventoft	-	0	34	42
54010	Bargum	4	-	7	1
54011	Behrendorf	-	-	-	7
54012	Bohmstedt	-	2	1	8
54013	Bondelum	-	-	-	3
54014	Bordelum	18	-	7	10
54015	Borgsum	-	-	-	4
54016	Bosbüll	-	-	2	0
54017	Braderup	-	0	6	1
54018	Bramstedtlund	0	-	2	2
54019	Bredstedt, Stadt	-	-	7	5
54020	Breklum	-	-	-	5
54022	Dagebüll	-	-	70	27
54023	Drage	-	-	51	11
54024	Dreisdorf	4	-	1	3
54025	Dunsum	-	-	1	10
54026	Elisabeth-Sophien-Koog	-	-	1	10
54027	Ellhöft	-	-	4	1
54032	Fresendelf	-	0	-	6
54033	Friedrichstadt, Stadt	-	-	13	12
54034	Friedrich-Wilhelm-Lübke-Koog	-	-	-	16
54035	Garding, Kirchspiel	-	0	2	0
54036	Garding, Stadt	-	-	0	0
54037	Goldebek	-	-	-	0
54038	Goldelund	2	1	3	2
54039	Gröde	-	-	-	57
54040	Grothusenkoog	-	-	-	3
54041	Haselund	0	11	4	22
54042	Hattstedt	1	-	0	0
54043	Hattstedtermarsch	-	0	27	398
54045	Högel	-	-	5	1
54046	Hörnum (Sylt)	-	-	-	399
54048	Holm	-	-	3	0
54050	Hallig Hooge	-	-	0	5
54052	Horstedt	0	-	-	108
54054	Hude	-	-	0	3

5. Vegetationsflächen nach regionaler Gliederung in Schleswig-Holstein am 31.12.2022

Schl.-Nr.	Land KREISFREIE STADT Kreis Gemeinde	Bodenfläche insgesamt	Darunter			
			Vegetation	davon		
				Landwirtschaft	Wald ¹	Gehölz
Hektar						
54055	Humptrup	1 699	1 457	1 332	79	1
54056	Husum, Stadt	2 580	1 213	1 010	118	11
54057	Immenstedt	1 461	1 260	1 072	157	-
54059	Joldelund	1 912	1 753	1 654	92	0
54061	Kampen (Sylt)	843	625	97	51	2
54062	Karlum	1 446	1 335	882	441	1
54063	Katharinenheerd	841	791	789	1	0
54065	Klanxbüll	1 063	873	860	8	0
54068	Klixbüll	1 744	1 512	1 491	10	2
54070	Koldenbüttel	2 580	2 362	2 292	1	3
54071	Kolkerheide	210	194	184	7	-
54072	Kotzenbüll	777	710	708	0	2
54073	Ladelund	2 409	2 126	1 985	111	28
54074	Langeneß	1 157	1 043	995	-	-
54075	Langenhorn	4 740	4 067	3 700	293	41
54076	Leck	2 979	2 141	1 602	485	7
54077	Lexgaard	524	499	392	95	1
54078	List auf Sylt	1 842	1 612	105	4	0
54079	Löwenstedt	1 962	1 731	1 514	142	0
54080	Lütjenholm	1 071	980	749	223	0
54083	Midlum	850	760	703	2	1
54084	Mildstedt	871	633	558	67	0
54085	Nebel	1 195	1 029	405	147	3
54086	Neukirchen	3 158	2 699	2 415	55	10
54087	Nieblum	786	604	506	58	6
54088	Niebüll, Stadt	3 063	2 156	2 115	25	8
54089	Norddorf auf Amrum	589	525	122	25	0
54090	Norderfriedrichskoog	531	493	487	-	-
54091	Nordstrand	5 726	4 838	4 056	2	6
54092	Norstedt	1 350	1 254	1 134	118	0
54093	Ockholm	1 864	1 276	1 261	0	0
54094	Oevenum	1 087	970	928	14	1
54095	Oldenswort	4 584	4 151	4 133	5	4
54096	Oldersbek	1 082	969	948	11	3
54097	Olderup	994	890	867	6	1
54098	Oldsum	1 331	1 180	1 111	5	1
54099	Ostenfeld (Husum)	2 767	2 515	2 093	392	4
54100	Osterhever	1 850	1 712	1 707	2	1
54101	Oster-Ohrstedt	1 129	1 003	875	126	-
54103	Pellworm	3 745	3 364	3 278	2	2
54104	Poppenbüll	1 552	1 450	1 442	2	-
54105	Ramstedt	542	471	443	22	-
54106	Rantrum	1 369	1 166	1 130	26	4
54108	Reußenköge	4 591	3 734	3 533	0	0
54109	Risum-Lindholm	3 603	2 986	2 928	33	2
54110	Rodenäs	1 984	1 738	1 615	2	1
54113	Sankt Peter-Ording	2 835	2 196	1 551	68	30
54116	Schwabstedt	1 964	1 745	1 244	156	101
54118	Schwesing	1 563	1 242	1 090	123	1
54119	Seeth	1 376	1 132	1 057	7	7

noch: 5. Vegetationsflächen nach regionaler Gliederung in Schleswig-Holstein am 31.12.2022

Schl.-Nr.	Land KREISFREIE STADT Kreis Gemeinde	Noch: Darunter			
		noch: davon			
		Heide	Moor	Sumpf	Unland, vegetationslose Fläche
		(34000)	(35000)	(36000)	(37000)
		Hektar			
54055	Humptrup	1	-	30	15
54056	Husum, Stadt	2	-	4	69
54057	Immenstedt	-	28	1	2
54059	Joldelund	1	-	-	6
54061	Kampen (Sylt)	104	-	37	334
54062	Karlum	1	1	8	2
54063	Katharinenheerd	-	-	1	0
54065	Klanxbüll	-	-	5	0
54068	Klixbüll	-	0	1	7
54070	Koldenbüttel	-	-	11	55
54071	Kolkerheide	-	-	-	3
54072	Kotzenbüll	-	-	-	-
54073	Ladelund	-	0	1	1
54074	Langeneß	-	-	0	47
54075	Langenhorn	1	2	11	18
54076	Leck	0	12	1	32
54077	Lexgaard	3	3	1	4
54078	List auf Sylt	2	-	12	1 490
54079	Löwenstedt	28	31	1	16
54080	Lütjenholm	2	-	4	1
54083	Midlum	-	-	3	51
54084	Mildstedt	1	-	-	6
54085	Nebel	46	-	2	425
54086	Neukirchen	-	159	25	34
54087	Nieblum	2	-	4	28
54088	Niebüll, Stadt	-	-	2	6
54089	Norddorf auf Amrum	9	-	6	363
54090	Norderfriedrichskoog	-	-	-	6
54091	Nordstrand	-	-	7	767
54092	Norstedt	0	-	-	2
54093	Ockholm	-	-	2	13
54094	Oevenum	-	-	13	14
54095	Oldenswort	-	-	1	9
54096	Oldersbek	-	1	0	6
54097	Olderup	1	-	0	16
54098	Oldsum	-	-	2	62
54099	Ostenfeld (Husum)	-	17	2	7
54100	Osterhever	-	-	-	2
54101	Oster-Ohrstedt	-	-	1	1
54103	Pellworm	-	8	2	72
54104	Poppenbüll	-	-	3	3
54105	Ramstedt	-	-	0	5
54106	Rantrum	-	-	-	5
54108	Reußenköge	-	-	0	201
54109	Risum-Lindholm	1	1	16	5
54110	Rodenäs	-	-	18	102
54113	Sankt Peter-Ording	2	-	3	541
54116	Schwabstedt	-	205	2	36
54118	Schwesing	21	-	2	5
54119	Seeth	16	15	19	11

5. Vegetationsflächen nach regionaler Gliederung in Schleswig-Holstein am 31.12.2022

Schl.-Nr.	Land KREISFREIE STADT Kreis Gemeinde	Bodenfläche insgesamt	Darunter			
			Vegetation	davon		
				Landwirtschaft	Wald ¹	Gehölz
Hektar						
54120	Simonsberg	1 748	1 523	1 472	-	1
54121	Sönnebüll	429	381	362	2	-
54123	Sollwitt	1 095	1 011	882	100	-
54124	Sprakebüll	1 137	1 044	927	110	0
54125	Stadum	1 974	1 716	1 363	346	0
54126	Stedesand	1 519	1 329	1 316	2	2
54128	Struckum	892	742	737	2	-
54129	Süderende	259	220	213	5	1
54130	Süderhöft	260	224	198	17	1
54131	Süderlügum	2 659	2 252	1 524	607	13
54132	Südermarsch	3 023	2 762	2 561	28	5
54134	Tating	2 949	2 662	2 573	4	0
54135	Tetenbüll	3 642	3 345	3 326	1	0
54136	Tinningstedt	891	772	726	43	1
54138	Tönning, Stadt	4 443	3 200	2 665	312	1
54140	Tümlauer Koog	620	560	547	0	-
54141	Uelvesbüll	1 023	939	932	1	0
54142	Uphusum	706	618	560	16	1
54143	Utersum	526	441	357	28	1
54144	Viöl	1 896	1 613	1 590	17	2
54145	Vollerwiek	462	403	398	1	-
54146	Vollstedt	618	560	551	8	0
54148	Welt	820	733	732	1	-
54149	Wenningstedt-Braderup (Sylt)	616	301	137	6	2
54150	Westerhever	1 332	1 227	1 166	-	0
54152	Wester-Ohrstedt	1 854	1 686	1 357	327	1
54154	Westre	1 914	1 750	1 449	270	1
54156	Winnert	1 888	1 740	1 636	58	1
54157	Wisch	305	277	264	7	1
54158	Witsum	159	138	118	3	1
54159	Wittbek	1 991	1 841	1 728	103	2
54160	Wittdün auf Amrum	261	199	11	9	0
54161	Witzwort	2 814	2 563	2 542	1	3
54162	Wobbenbüll	169	127	123	3	-
54163	Wrixum	756	669	609	49	2
54164	Wyk auf Föhr, Stadt	808	457	378	34	2
54165	Galmsbüll	4 905	4 553	4 544	3	2
54166	Emmelsbüll-Horsbüll	3 573	3 139	3 100	7	8
54167	Enge-Sande	2 482	2 179	1 804	265	77
54168	Sylt	5 731	3 319	2 235	101	8
055	Ostholstein	139 302	116 242	99 236	13 437	725
55001	Ahrensböök	9 537	8 675	7 285	1 105	218
55002	Altenkrempe	3 664	3 389	2 678	618	50
55004	Bad Schwartau, Stadt	1 839	1 096	901	185	4
55006	Beschendorf	854	752	731	20	1
55007	Bosau	6 425	5 860	5 330	494	14
55010	Dahme	911	723	571	112	1
55011	Damlos	924	824	554	269	0
55012	Eutin, Stadt	4 138	2 566	1 619	910	8
55014	Göhl	2 124	1 965	1 867	54	2

noch: 5. Vegetationsflächen nach regionaler Gliederung in Schleswig-Holstein am 31.12.2022

Schl.-Nr.	Land KREISFREIE STADT Kreis Gemeinde	Noch: Darunter			
		noch: davon			
		Heide	Moor	Sumpf	Unland, vegetationslose Fläche
		(34000)	(35000)	(36000)	(37000)
		Hektar			
54120	Simonsberg	-	-	9	41
54121	Sönnebüll	-	-	-	18
54123	Sollwitt	-	-	-	29
54124	Sprakebüll	-	7	0	0
54125	Stadum	1	0	4	0
54126	Stedesand	-	-	9	1
54128	Struckum	-	1	0	3
54129	Süderende	-	-	0	0
54130	Süderhöft	-	-	-	7
54131	Süderlügum	65	32	10	2
54132	Südermarsch	-	-	3	165
54134	Tating	-	-	3	81
54135	Tetenbüll	-	-	11	6
54136	Tinningstedt	0	-	2	0
54138	Tönning, Stadt	1	31	1	188
54140	Tümlauer Koog	-	-	1	11
54141	Uelvesbüll	-	-	0	6
54142	Uphusum	-	1	24	17
54143	Utersum	-	0	7	49
54144	Viöl	-	-	1	4
54145	Vollerwiek	-	-	-	3
54146	Vollstedt	-	-	-	-
54148	Welt	-	0	-	1
54149	Wenningstedt-Braderup (Sylt)	75	-	2	78
54150	Westerhever	-	-	6	55
54152	Wester-Ohrstedt	-	0	-	2
54154	Westre	16	-	7	7
54156	Winnert	-	20	0	25
54157	Wisch	-	0	2	2
54158	Witsum	-	-	-	16
54159	Wittbek	-	-	1	7
54160	Wittdün auf Amrum	9	-	-	171
54161	Witzwort	-	-	12	5
54162	Wobbenbüll	-	-	-	0
54163	Wrixum	-	-	6	3
54164	Wyk auf Föhr, Stadt	-	-	30	13
54165	Galmsbüll	-	0	0	3
54166	Emmelsbüll-Horsbüll	-	-	13	12
54167	Enge-Sande	5	-	4	24
54168	Sylt	105	-	76	793
055	Ostholstein	18	155	672	1 998
55001	Ahrensböök	-	21	13	33
55002	Altenkrempe	-	0	23	19
55004	Bad Schwartau, Stadt	-	0	2	3
55006	Beschendorf	-	-	0	0
55007	Bosau	-	0	5	16
55010	Dahme	-	2	-	37
55011	Damlos	-	-	-	0
55012	Eutin, Stadt	-	0	8	21
55014	Göhl	-	-	4	37

5. Vegetationsflächen nach regionaler Gliederung in Schleswig-Holstein am 31.12.2022

Schl.-Nr.	Land KREISFREIE STADT Kreis Gemeinde	Bodenfläche insgesamt	Darunter			
			Vegetation	davon		
				Landwirtschaft	Wald ¹	Gehölz
Hektar						
55015	Gremersdorf	4 576	4 190	3 807	92	18
55016	Grömitz	5 109	4 230	3 815	348	8
55017	Großenbrode	2 099	1 671	1 580	41	7
55018	Grube	2 021	1 804	1 677	55	2
55020	Harmsdorf	1 782	1 660	1 233	420	1
55021	Heiligenhafen, Stadt	1 832	979	851	6	17
55022	Heringsdorf	2 955	2 729	2 560	146	2
55023	Kabelhorst	579	525	515	10	0
55024	Kasseedorf	3 392	2 980	1 894	1 050	8
55025	Kellenhusen (Ostsee)	817	678	211	456	0
55027	Lensahn	2 770	2 354	2 053	293	2
55028	Malente	6 907	5 030	3 453	1 472	37
55029	Manhagen	963	902	672	230	-
55031	Neukirchen	2 860	2 447	2 368	60	2
55032	Neustadt in Holstein, Stadt	1 973	949	848	45	8
55033	Oldenburg in Holstein, Stadt	3 969	3 072	2 136	54	122
55035	Ratekau	5 962	4 766	3 670	979	28
55036	Riepsdorf	2 581	2 396	2 322	66	2
55037	Schashagen	4 146	3 650	3 438	191	4
55038	Schönwalde am Bungsberg	3 912	3 575	2 749	793	14
55039	Sierksdorf	1 950	1 633	1 389	207	19
55040	Stockelsdorf	5 670	4 690	4 527	117	10
55041	Süsel	7 529	6 490	5 705	688	33
55042	Timmendorfer Strand	2 013	996	766	172	5
55043	Wangels	6 712	6 140	4 949	959	44
55044	Scharbeutz	5 254	3 985	3 285	621	15
55046	Fehmarn, Stadt	18 550	15 869	15 227	102	17
056	Pinneberg	66 425	47 732	40 408	4 645	1 228
56001	Appen	2 030	1 469	1 341	75	39
56002	Barmstedt, Stadt	1 717	1 272	916	343	12
56003	Bevern	804	712	692	7	11
56004	Bilsen	620	542	513	25	0
56005	Bönningstedt	1 205	913	758	127	24
56006	Bokel	1 602	1 465	1 415	36	6
56008	Bokholt-Hanredder	856	713	629	77	4
56009	Borstel-Hohenraden	1 488	1 253	1 046	110	87
56010	Brande-Hörnerkirchen	1 314	1 155	1 101	17	34
56011	Bullenkuhlen	393	350	343	2	5
56013	Ellerbek	911	657	626	15	16
56014	Ellerhoop	1 079	921	842	61	14
56015	Elmshorn, Stadt	2 136	569	428	112	15
56016	Groß Nordende	564	491	474	8	6
56017	Groß Offenseth-Aspern	1 056	971	810	136	22
56018	Halstenbek	1 258	675	599	33	43
56019	Haselau	1 889	1 156	861	49	64
56020	Haseldorf	1 808	1 568	1 365	70	41
56021	Hasloh	1 107	897	720	56	116
56022	Heede	1 548	1 405	1 019	369	5
56023	Heidgraben	538	362	321	29	9
56024	Heist	996	708	494	195	16

noch: 5. Vegetationsflächen nach regionaler Gliederung in Schleswig-Holstein am 31.12.2022

Schl.-Nr.	Land KREISFREIE STADT Kreis Gemeinde	Noch: Darunter			
		noch: davon			
		Heide	Moor	Sumpf	Unland, vegetationslose Fläche
		(34000)	(35000)	(36000)	(37000)
		Hektar			
55015	Gremersdorf	-	9	13	251
55016	Grömitz	-	-	12	47
55017	Großenbrode	-	-	0	43
55018	Grube	-	-	25	45
55020	Harmsdorf	-	-	3	3
55021	Heiligenhafen, Stadt	-	3	4	99
55022	Heringsdorf	-	-	5	16
55023	Kabelhorst	-	-	-	-
55024	Kasseedorf	-	5	16	8
55025	Kellenhusen (Ostsee)	-	-	-	11
55027	Lensahn	-	1	3	1
55028	Malente	-	5	60	4
55029	Manhagen	-	-	0	-
55031	Neukirchen	-	0	3	14
55032	Neustadt in Holstein, Stadt	-	16	5	28
55033	Oldenburg in Holstein, Stadt	-	23	39	698
55035	Ratekau	-	18	50	21
55036	Riepsdorf	-	-	6	0
55037	Schashagen	-	2	0	16
55038	Schönwalde am Bungsberg	-	-	9	9
55039	Sierksdorf	-	0	-	18
55040	Stockelsdorf	0	25	6	5
55041	Süsel	-	3	48	13
55042	Timmendorfer Strand	-	11	10	32
55043	Wangels	-	5	135	49
55044	Scharbeutz	-	0	29	36
55046	Fehmarn, Stadt	18	6	136	364
056	Pinneberg	66	127	215	1 043
56001	Appen	2	1	5	7
56002	Barmstedt, Stadt	-	-	2	0
56003	Bevern	-	-	0	2
56004	Bilsen	3	-	-	0
56005	Bönningstedt	-	-	5	0
56006	Bokel	-	-	5	2
56008	Bokholt-Hanredder	-	-	-	3
56009	Borstel-Hohenraden	-	8	1	1
56010	Brande-Hörnerkirchen	-	2	2	-
56011	Bullenkuhlen	-	-	-	-
56013	Ellerbek	-	-	-	-
56014	Ellerhoop	-	-	2	2
56015	Elmshorn, Stadt	-	-	14	0
56016	Groß Nordende	-	-	-	2
56017	Groß Offenseth-Aspern	-	2	-	1
56018	Halstenbek	-	-	-	0
56019	Haselau	-	3	-	179
56020	Haseldorf	-	-	-	92
56021	Hasloh	2	-	1	1
56022	Heede	6	0	3	1
56023	Heidgraben	-	-	0	4
56024	Heist	-	1	-	1

5. Vegetationsflächen nach regionaler Gliederung in Schleswig-Holstein am 31.12.2022

Schl.-Nr.	Land KREISFREIE STADT Kreis Gemeinde	Bodenfläche insgesamt	Darunter			
			Vegetation	davon		
				Landwirtschaft	Wald ¹	Gehölz
Hektar						
56025	Helgoland	421	103	3	0	6
56026	Hemdingen	1 641	1 434	1 270	139	4
56027	Hetlingen	2 410	1 488	1 124	50	13
56028	Holm	1 605	1 251	948	215	26
56029	Klein Nordende	1 079	847	727	78	36
56030	Klein Offenseth-Sparrieshoop	1 692	1 379	1 313	25	36
56031	Kölln-Reisiek	677	497	442	41	13
56032	Kummerfeld	650	492	363	111	17
56033	Seester	1 157	1 020	1 004	8	4
56034	Langeln	1 028	920	843	38	38
56035	Lutzhorn	2 172	1 932	1 587	333	9
56036	Moorrege	1 076	771	689	53	14
56037	Neuendeich	854	748	746	2	-
56038	Osterhorn	638	565	555	3	3
56039	Pinneberg, Stadt	2 154	876	703	137	25
56040	Prisdorf	523	320	261	44	4
56041	Quickborn, Stadt	4 316	2 967	2 126	597	190
56042	Raa-Besenbek	1 299	1 176	1 169	1	3
56043	Rellingen	1 318	640	590	29	9
56044	Schenefeld, Stadt	999	449	405	14	30
56045	Seestermühe	2 336	1 553	1 124	63	18
56046	Seeth-Ekholt	689	587	542	14	31
56047	Tangstedt	1 252	1 070	1 015	42	9
56048	Tornesch, Stadt	2 061	1 356	1 055	248	49
56049	Uetersen, Stadt	1 143	516	467	37	9
56050	Wedel, Stadt	3 381	1 743	1 302	341	39
56051	Westerhorn	937	810	724	32	2
057	Plön	108 356	86 557	73 201	11 871	482
57001	Ascheberg (Holstein)	2 094	1 272	1 152	106	12
57002	Barmissen	515	486	483	2	1
57003	Barsbek	873	801	785	13	0
57004	Behrendsdorf (Ostsee)	2 091	1 513	1 233	192	25
57005	Belau	1 489	1 205	1 067	129	3
57006	Bendfeld	441	415	413	2	0
57007	Blekendorf	3 835	3 425	3 151	233	3
57008	Bönebüttel	2 040	1 831	1 533	293	0
57009	Bösdorf	2 109	1 660	1 391	258	3
57010	Boksee	552	503	461	37	1
57011	Bothkamp	1 388	1 159	990	151	8
57012	Brodersdorf	363	318	306	10	1
57013	Dannau	912	838	730	105	0
57015	Dersau	750	655	606	43	2
57016	Dobersdorf	2 191	1 689	1 177	488	16
57017	Dörnack	430	388	380	8	0
57018	Fahren	360	342	337	0	2
57020	Fiefbergen	580	528	516	4	-
57021	Giekau	3 281	2 430	1 856	535	3
57022	Grebin	2 414	2 020	1 741	258	3
57023	Großbarkau	293	267	261	4	2
57024	Großharrie	1 317	1 225	1 100	63	0

noch: 5. Vegetationsflächen nach regionaler Gliederung in Schleswig-Holstein am 31.12.2022

Schl.-Nr.	Land KREISFREIE STADT Kreis Gemeinde	Noch: Darunter			
		noch: davon			
		Heide	Moor	Sumpf	Unland, vegetationslose Fläche
		(34000)	(35000)	(36000)	(37000)
		Hektar			
56025	Helgoland	-	-	-	94
56026	Hemdingen	3	10	2	6
56027	Hetlingen	-	-	-	301
56028	Holm	-	45	-	18
56029	Klein Nordende	0	0	2	4
56030	Klein Offenseth-Sparrieshoop	-	-	0	4
56031	Kölln-Reisiek	-	-	-	0
56032	Kummerfeld	-	1	-	0
56033	Seester	-	-	3	-
56034	Langeln	-	-	-	1
56035	Lutzhorn	-	-	3	1
56036	Moorrege	-	-	3	13
56037	Neuendeich	-	-	0	0
56038	Osterhorn	-	2	2	-
56039	Pinneberg, Stadt	-	-	1	10
56040	Prisdorf	-	-	8	3
56041	Quickborn, Stadt	50	1	0	3
56042	Raa-Besenbek	-	-	1	3
56043	Rellingen	-	-	12	0
56044	Schenefeld, Stadt	-	-	-	-
56045	Seestermühe	-	1	128	219
56046	Seeth-Ekholt	-	-	-	0
56047	Tangstedt	-	-	2	2
56048	Tornesch, Stadt	-	3	0	0
56049	Uetersen, Stadt	-	-	2	2
56050	Wedel, Stadt	-	6	-	56
56051	Westerhorn	-	43	6	2
057	Plön	9	140	521	332
57001	Ascheberg (Holstein)	-	-	0	1
57002	Barmissen	-	-	-	-
57003	Barsbek	-	-	3	1
57004	Behrendsdorf (Ostsee)	-	-	44	19
57005	Belau	-	1	5	1
57006	Bendfeld	-	-	-	-
57007	Blekendorf	-	-	21	18
57008	Bönebüttel	2	0	0	2
57009	Bösdorf	-	2	1	6
57010	Boksee	3	0	-	1
57011	Bothkamp	-	-	4	5
57012	Brodersdorf	-	-	0	2
57013	Dannau	-	0	2	-
57015	Dersau	-	3	1	-
57016	Dobersdorf	-	0	5	4
57017	Dörnack	-	-	-	0
57018	Fahren	-	-	2	0
57020	Fiefbergen	-	-	-	8
57021	Giekau	-	8	25	2
57022	Grebin	-	-	8	10
57023	Großbarkau	-	-	0	-
57024	Großharrie	-	62	-	0

5. Vegetationsflächen nach regionaler Gliederung in Schleswig-Holstein am 31.12.2022

Schl.-Nr.	Land KREISFREIE STADT Kreis Gemeinde	Bodenfläche insgesamt	Darunter			
			Vegetation	davon		
				Landwirtschaft	Wald ¹	Gehölz
Hektar						
57025	Heikendorf	1 472	946	707	223	4
57026	Helmstorf	1 273	1 196	1 017	171	3
57027	Högsdorf	1 093	1 012	793	208	2
57028	Höhndorf	563	513	512	1	0
57029	Hohenfelde	1 054	905	785	102	0
57030	Hohwacht (Ostsee)	875	543	364	102	2
57031	Honigsee	1 127	1 005	870	129	2
57032	Kalübbe	1 180	1 104	966	132	3
57033	Kirchbarkau	216	124	96	6	1
57034	Kirchnüchel	1 009	958	711	244	2
57035	Klamp	972	892	752	130	3
57037	Klein Barkau	419	373	355	18	0
57038	Kletkamp	1 152	1 023	843	160	4
57039	Köhn	1 315	1 218	1 049	167	0
57040	Krokau	445	410	399	10	0
57041	Krummbek	548	498	494	1	2
57042	Kühren	1 681	1 464	1 238	206	14
57043	Laboe	523	301	245	1	44
57044	Lammershagen	2 604	1 447	1 050	346	15
57045	Lebrade	1 859	1 539	1 289	180	1
57046	Lehmkuhlen	3 138	2 899	2 403	490	2
57047	Löptin	907	838	767	63	5
57048	Lütjenburg, Stadt	615	324	294	14	3
57049	Lutterbek	323	285	283	1	-
57050	Martensrade	1 954	1 613	1 296	306	5
57051	Mönkeberg	278	129	76	9	16
57052	Mucheln	1 428	1 287	1 125	152	2
57053	Nehmten	2 203	1 555	931	609	7
57054	Nettelsee	647	569	520	43	3
57055	Panker	2 280	1 947	1 559	378	1
57056	Passade	432	250	241	4	0
57057	Plön, Stadt	3 676	428	210	196	14
57058	Pohnsdorf	2 462	2 020	1 196	800	3
57059	Postfeld	833	762	729	21	7
57060	Prasdorf	477	439	437	2	-
57062	Preetz, Stadt	1 440	627	506	103	4
57063	Probsteierhagen	1 495	1 232	1 030	197	2
57065	Rantzaу	1 691	1 578	1 350	203	13
57066	Rastorf	2 001	1 747	1 468	268	2
57067	Rathjensdorf	1 179	964	846	98	18
57068	Rendswühren	1 975	1 823	1 645	173	0
57069	Ruhwinkel	1 313	1 158	1 002	146	6
57070	Schellhorn	1 045	838	743	70	4
57071	Schillsdorf	2 673	2 484	2 070	409	0
57072	Schlesen	800	739	656	75	0
57073	Schönberg (Holstein)	1 163	737	693	22	5
57074	Schönkirchen	1 596	1 258	1 095	133	9
57076	Schwartbuck	1 315	1 219	1 066	114	3
57077	Selent	426	312	272	39	1
57078	Stakendorf	797	706	698	8	0

noch: 5. Vegetationsflächen nach regionaler Gliederung in Schleswig-Holstein am 31.12.2022

Schl.-Nr.	Land KREISFREIE STADT Kreis Gemeinde	Noch: Darunter			
		noch: davon			
		Heide	Moor	Sumpf	Unland, vegetationslose Fläche
		(34000)	(35000)	(36000)	(37000)
		Hektar			
57025	Heikendorf	-	0	5	6
57026	Helmstorf	-	-	5	0
57027	Högsdorf	-	-	8	0
57028	Höhndorf	-	-	-	0
57029	Hohenfelde	-	-	7	11
57030	Hohwacht (Ostsee)	-	-	60	16
57031	Honigsee	-	3	0	1
57032	Kalübbe	-	0	1	1
57033	Kirchbarkau	-	-	20	-
57034	Kirchnüchel	0	-	0	1
57035	Klamp	-	-	4	2
57037	Klein Barkau	-	-	-	-
57038	Kletkamp	-	-	16	0
57039	Köhn	-	0	2	-
57040	Krokau	-	-	-	0
57041	Krummbek	-	-	-	1
57042	Kühren	-	2	3	1
57043	Laboe	-	-	-	10
57044	Lammershagen	-	-	35	1
57045	Lebrade	-	-	69	0
57046	Lehmkuhlen	-	-	0	4
57047	Löptin	-	1	2	0
57048	Lütjenburg, Stadt	-	-	8	4
57049	Lutterbek	-	-	-	1
57050	Martensrade	-	-	6	1
57051	Mönkeberg	-	-	-	27
57052	Mucheln	-	2	3	2
57053	Nehmten	-	5	3	0
57054	Nettelsee	-	3	0	0
57055	Panker	-	2	1	5
57056	Passade	-	-	5	0
57057	Plön, Stadt	1	0	6	0
57058	Pohnsdorf	-	-	20	1
57059	Postfeld	-	0	2	2
57060	Prasdorf	-	-	-	-
57062	Preetz, Stadt	-	-	12	2
57063	Probsteierhagen	-	-	1	1
57065	Rantzau	-	1	3	7
57066	Rastorf	-	-	8	1
57067	Rathjensdorf	-	-	1	1
57068	Rendswühren	-	-	4	-
57069	Ruhwinkel	-	4	-	2
57070	Schellhorn	-	0	6	16
57071	Schillsdorf	-	3	0	2
57072	Schlesen	-	-	0	8
57073	Schönberg (Holstein)	-	-	2	15
57074	Schönkirchen	-	-	6	15
57076	Schwartbuck	-	26	2	8
57077	Selent	-	-	0	0
57078	Stakendorf	-	0	-	0

5. Vegetationsflächen nach regionaler Gliederung in Schleswig-Holstein am 31.12.2022

Schl.-Nr.	Land KREISFREIE STADT Kreis Gemeinde	Bodenfläche insgesamt	Darunter			
			Vegetation	davon		
				Landwirtschaft	Wald ¹	Gehölz
Hektar						
57079	Stein	381	300	292	0	1
57080	Stolpe	2 321	1 934	1 624	275	20
57081	Stoltenberg	778	606	577	16	1
57082	Tröndel	758	687	673	0	3
57083	Tasdorf	510	472	445	25	0
57084	Wahlstorf	1 483	1 218	954	140	113
57085	Wankendorf	1 334	1 129	1 067	57	2
57086	Warnau	398	357	354	2	1
57087	Wendtorf	511	331	265	8	-
57088	Wisch	918	749	727	12	3
57089	Wittmoldt	571	524	445	75	3
57090	Fargau-Pratjau	2 353	1 943	1 528	403	3
57091	Schwentinental, Stadt	1 781	1 100	836	238	9
058	Rendsburg-Eckernförde	218 979	183 497	151 923	24 797	886
58001	Achterwehr	1 566	986	750	187	11
58003	Alt Duvenstedt	2 042	1 721	1 390	134	2
58004	Altenhof	1 213	1 033	604	408	-
58005	Altenholz	1 904	1 430	1 134	265	1
58007	Arpsdorf	1 210	1 114	954	157	2
58008	Ascheffel	1 039	931	696	211	0
58009	Aukrug	4 990	4 352	2 917	1 351	5
58010	Bargstall	462	422	388	18	-
58011	Bargstedt	2 535	2 306	1 434	784	23
58012	Barkelsby	1 786	1 540	1 369	150	1
58013	Beldorf	1 196	1 025	803	109	62
58014	Bendorf	2 047	1 867	1 614	237	4
58015	Beringstedt	1 429	1 275	972	229	6
58016	Bissee	927	886	691	172	8
58018	Blumenthal	780	643	603	37	0
58019	Bönnhusen	529	481	425	49	1
58021	Bokel	1 527	1 400	1 228	149	0
58022	Bordesholm	1 017	576	409	109	2
58023	Borgdorf-Seedorf	663	548	483	24	0
58024	Borgstedt	915	703	678	11	2
58025	Bornholt	1 093	922	561	151	38
58026	Bovenau	2 624	2 348	2 125	161	1
58027	Brammer	1 366	1 245	854	333	0
58028	Bredenbek	1 243	1 077	967	93	3
58029	Breiholz	1 851	1 550	1 379	19	13
58030	Brekendorf	2 047	1 787	1 268	396	9
58031	Brinjahe	466	429	378	50	0
58032	Brodersby	979	844	805	15	1
58033	Brügge	785	673	623	48	1
58034	Büdelsdorf, Stadt	648	126	91	26	0
58035	Bünsdorf	1 324	1 148	1 035	48	0
58036	Christiansholm	842	792	738	6	1
58037	Dänischenhagen	1 571	1 246	1 178	50	2
58038	Dätgen	1 062	914	599	185	0
58039	Damendorf	748	672	509	128	0
58040	Damp	1 381	1 147	1 005	117	3

noch: 5. Vegetationsflächen nach regionaler Gliederung in Schleswig-Holstein am 31.12.2022

Schl.-Nr.	Land KREISFREIE STADT Kreis Gemeinde	Noch: Darunter			
		noch: davon			
		Heide	Moor	Sumpf	Unland, vegetationslose Fläche
		(34000)	(35000)	(36000)	(37000)
		Hektar			
57079	Stein	-	-	-	7
57080	Stolpe	-	10	3	1
57081	Stoltenberg	-	-	13	1
57082	Tröndel	-	-	0	11
57083	Tasdorf	-	2	-	-
57084	Wahlstorf	-	-	11	-
57085	Wankendorf	-	-	-	4
57086	Warnau	-	-	-	-
57087	Wendtorf	-	-	14	44
57088	Wisch	4	1	0	3
57089	Wittmoldt	-	-	2	-
57090	Fargau-Pratjau	-	0	8	1
57091	Schwentinental, Stadt	-	-	11	5
058	Rendsburg-Eckernförde	427	3 131	438	1 894
58001	Achterwehr	-	0	26	11
58003	Alt Duvenstedt	19	128	3	45
58004	Altenhof	-	1	1	20
58005	Altenholz	-	10	0	20
58007	Arpsdorf	-	-	0	-
58008	Ascheffel	10	5	4	3
58009	Aukrug	30	37	8	4
58010	Bargstall	-	15	-	1
58011	Bargstedt	16	49	-	2
58012	Barkelsby	-	-	2	17
58013	Beldorf	-	-	0	52
58014	Bendorf	0	5	-	6
58015	Beringstedt	-	63	6	0
58016	Bissee	-	-	-	14
58018	Blumenthal	-	-	1	2
58019	Bönnhusen	-	2	-	5
58021	Bokel	-	20	1	2
58022	Bordesholm	-	52	2	3
58023	Borgdorf-Seedorf	-	37	1	3
58024	Borgstedt	-	5	-	7
58025	Bornholt	-	1	-	171
58026	Bovenau	2	24	2	33
58027	Brammer	56	0	-	2
58028	Bredenbek	-	-	14	0
58029	Breiholz	7	86	1	45
58030	Brekendorf	-	105	0	9
58031	Brinjahe	-	-	-	-
58032	Brodersby	-	-	1	21
58033	Brügge	-	-	-	2
58034	Büdelsdorf, Stadt	-	1	-	8
58035	Bünsdorf	-	44	0	20
58036	Christiansholm	-	44	-	3
58037	Dänischenhagen	-	-	12	4
58038	Dätgen	-	130	-	0
58039	Damendorf	-	33	-	2
58040	Damp	-	-	4	18

5. Vegetationsflächen nach regionaler Gliederung in Schleswig-Holstein am 31.12.2022

Schl.-Nr.	Land KREISFREIE STADT Kreis Gemeinde	Bodenfläche insgesamt	Darunter			
			Vegetation	davon		
				Landwirtschaft	Wald ¹	Gehölz
Hektar						
58042	Dörphof	1 502	1 287	1 238	42	1
58043	Eckernförde, Stadt	2 158	418	328	52	3
58044	Ehndorf	1 468	1 304	1 140	135	6
58045	Eisendorf	550	484	443	16	2
58046	Ellerdorf	1 020	910	753	147	1
58047	Elsdorf-Westermühlen	2 748	2 489	1 857	613	9
58048	Embühren	745	685	629	55	0
58049	Emkendorf	3 896	3 395	2 455	818	0
58050	Felde	1 388	1 144	962	174	1
58051	Felm	1 533	1 406	1 144	253	0
58052	Fleckeby	1 231	1 019	836	162	0
58053	Flintbek	1 757	1 358	1 251	42	1
58054	Fockbek	2 665	2 084	1 608	313	1
58055	Friedrichsgraben	538	495	473	7	-
58056	Friedrichsholm	713	638	607	3	7
58057	Gammelby	834	731	643	85	-
58058	Gettorf	935	554	532	10	1
58059	Gnutz	2 293	2 082	1 947	77	25
58061	Gokels	1 064	946	804	125	12
58062	Grauel	574	490	457	29	0
58063	Grevenkrug	415	327	259	55	4
58064	Groß Buchwald	896	827	717	108	1
58065	Groß Vollstedt	902	786	666	76	0
58066	Groß Wittensee	2 360	1 202	930	264	3
58067	Güby	1 190	876	651	175	0
58068	Haale	1 303	1 162	1 080	61	5
58069	Haby	579	526	490	29	0
58070	Hamdorf	3 059	2 749	2 605	71	9
58071	Hamweddel	967	867	686	171	7
58072	Hanerau-Hademarschen	1 450	1 172	896	260	11
58073	Haßmoor	1 031	958	856	99	-
58074	Heinkenborstel	755	710	592	106	0
58075	Hörsten	883	725	559	29	5
58076	Hoffeld	662	608	471	136	0
58077	Hohenwestedt	1 818	1 335	1 201	123	4
58078	Hohn	3 195	2 583	2 236	124	13
58080	Holtsee	2 172	2 012	1 858	148	1
58081	Holzbunge	519	462	317	142	0
58082	Holzdorf	1 735	1 599	1 447	111	0
58083	Hütten	691	643	500	139	1
58084	Hummelfeld	797	742	679	47	0
58085	Jahrsdorf	887	821	637	149	1
58086	Jevenstedt	4 555	4 082	3 341	625	28
58087	Karby	209	164	162	2	-
58088	Klein Wittensee	430	384	366	18	0
58089	Königshügel	626	584	564	1	5
58090	Kosel	3 000	2 070	1 683	299	1
58091	Krogaspe	1 182	949	883	60	5
58092	Kronshagen	534	141	133	6	0
58093	Krummwisch	1 391	1 238	1 036	93	0

noch: 5. Vegetationsflächen nach regionaler Gliederung in Schleswig-Holstein am 31.12.2022

Schl.-Nr.	Land KREISFREIE STADT Kreis Gemeinde	Noch: Darunter			
		noch: davon			
		Heide	Moor	Sumpf	Unland, vegetationslose Fläche
		(34000)	(35000)	(36000)	(37000)
		Hektar			
58042	Dörphof	-	-	0	6
58043	Eckernförde, Stadt	0	5	11	19
58044	Ehndorf	14	5	5	-
58045	Eisendorf	8	13	-	2
58046	Ellerdorf	-	1	0	8
58047	Elsdorf-Westermühlen	-	2	1	7
58048	Embühren	-	-	-	2
58049	Emkendorf	11	63	43	5
58050	Felde	-	0	2	6
58051	Felm	0	7	-	2
58052	Fleckeby	-	0	15	6
58053	Flintbek	3	56	0	5
58054	Fockbek	0	4	-	158
58055	Friedrichsgraben	-	13	-	2
58056	Friedrichsholm	-	21	-	-
58057	Gammelby	-	-	-	3
58058	Gettorf	-	9	1	1
58059	Gnutz	-	33	-	0
58061	Gokels	-	5	-	-
58062	Grauel	-	-	2	1
58063	Grevenkrug	-	-	5	3
58064	Groß Buchwald	-	-	-	1
58065	Groß Vollstedt	0	32	6	6
58066	Groß Wittensee	-	1	0	3
58067	Güby	1	44	3	0
58068	Haale	-	4	0	13
58069	Haby	-	-	2	4
58070	Hamdorf	-	61	2	2
58071	Hamweddel	-	-	2	0
58072	Hanerau-Hademarschen	-	-	-	5
58073	Haßmoor	-	1	0	1
58074	Heinkenborstel	-	12	0	0
58075	Hörsten	-	11	0	121
58076	Hoffeld	-	-	-	1
58077	Hohenwestedt	-	-	2	5
58078	Hohn	16	113	73	7
58080	Holtsee	-	-	1	4
58081	Holzbunge	0	0	-	2
58082	Holzdorf	-	1	0	40
58083	Hütten	-	0	1	1
58084	Hummelfeld	-	15	1	1
58085	Jahrsdorf	1	31	1	0
58086	Jevenstedt	8	72	0	8
58087	Karby	-	-	-	0
58088	Klein Wittensee	-	-	-	0
58089	Königshügel	-	8	2	3
58090	Kosel	-	-	51	37
58091	Krogaspe	1	-	-	-
58092	Kronshagen	-	-	-	2
58093	Krummwisch	-	-	2	107

5. Vegetationsflächen nach regionaler Gliederung in Schleswig-Holstein am 31.12.2022

Schl.-Nr.	Land KREISFREIE STADT Kreis Gemeinde	Bodenfläche insgesamt	Darunter			
			Vegetation	davon		
				Landwirtschaft	Wald ¹	Gehölz
Hektar						
58094	Langwedel	2 422	2 017	1 791	139	3
58096	Lindau	2 518	2 328	1 932	378	1
58097	Lohe-Föhrden	1 603	1 430	774	576	46
58098	Loop	835	739	649	42	3
58099	Loose	1 312	1 224	1 125	28	-
58100	Lütjenwestedt	2 232	2 007	1 732	144	0
58101	Luhnstedt	1 534	1 442	942	451	-
58102	Goosefeld	963	852	772	72	-
58103	Meezen	876	781	537	234	0
58104	Melsdorf	589	425	412	7	4
58105	Mielkendorf	778	607	483	98	2
58106	Mörel	869	814	553	256	-
58107	Molfsee	718	382	329	31	12
58108	Mühbrook	530	383	349	32	1
58109	Negenharrie	1 244	1 167	982	126	1
58110	Neudorf-Bornstein	1 417	1 299	1 235	61	0
58111	Neu Duvenstedt	571	518	413	85	1
58112	Neuwittenbek	1 312	1 122	986	111	-
58113	Nienborstel	1 648	1 530	802	690	10
58115	Nindorf	1 403	1 290	1 012	274	-
58116	Noer	1 389	1 271	956	282	-
58117	Nortorf, Stadt	1 277	832	808	9	2
58118	Nübbel	1 402	1 248	1 150	90	2
58119	Oldenbüttel	797	619	573	16	1
58120	Oldenhütten	433	402	320	81	1
58121	Osdorf	1 987	1 769	1 635	113	-
58122	Ostenfeld (Rendsburg)	727	645	611	16	0
58123	Osterby	984	875	801	72	-
58124	Osterrönfeld	1 789	1 306	1 014	80	3
58125	Osterstedt	1 095	988	913	64	1
58126	Ottendorf	355	292	288	0	-
58127	Owschlag	3 931	3 373	2 772	328	1
58128	Padenstedt	1 460	1 197	1 041	121	22
58129	Prinzenmoor	560	501	461	5	-
58130	Quarnbek	1 618	1 383	1 236	87	4
58131	Rade b. Hohenwestedt	321	291	264	24	1
58132	Rade b. Rendsburg	652	517	477	8	2
58133	Reesdorf	307	268	254	8	1
58134	Remmels	949	868	777	71	1
58135	Rendsburg, Stadt	2 375	916	677	127	15
58136	Rickert	552	479	439	8	-
58137	Rieseby	3 885	3 357	3 043	274	3
58138	Rodenbek	709	625	590	27	1
58139	Rumohr	860	745	599	143	0
58140	Schacht-Audorf	652	289	231	25	0
58141	Schierensee	918	776	462	306	2
58142	Schinkel	1 021	905	839	47	0
58143	Schmalstede	481	375	333	36	2
58144	Schönbek	613	527	435	21	-
58145	Schönhorst	355	308	205	100	-

noch: 5. Vegetationsflächen nach regionaler Gliederung in Schleswig-Holstein am 31.12.2022

Schl.-Nr.	Land KREISFREIE STADT Kreis Gemeinde	Noch: Darunter			
		noch: davon			
		Heide	Moor	Sumpf	Unland, vegetationslose Fläche
		(34000)	(35000)	(36000)	(37000)
		Hektar			
58094	Langwedel	64	3	4	14
58096	Lindau	-	-	1	16
58097	Lohe-Föhrden	14	15	-	4
58098	Loop	-	45	-	-
58099	Loose	4	65	-	3
58100	Lütjenwestedt	-	127	1	4
58101	Luhnstedt	-	48	-	1
58102	Goosefeld	-	-	6	1
58103	Meezen	0	-	4	5
58104	Melsdorf	1	-	-	1
58105	Mielkendorf	-	2	3	20
58106	Mörel	-	3	-	2
58107	Molfsee	1	7	3	0
58108	Mühbrook	-	-	-	0
58109	Negenharrie	-	55	-	2
58110	Neudorf-Bornstein	-	0	1	2
58111	Neu Duvenstedt	-	13	-	6
58112	Neuwittenbek	-	1	1	24
58113	Nienborstel	-	26	1	1
58115	Nindorf	-	-	4	0
58116	Noer	-	-	-	34
58117	Nortorf, Stadt	-	11	-	2
58118	Nübbel	5	-	0	1
58119	Oldenbüttel	-	1	1	28
58120	Oldenhütten	-	-	-	-
58121	Osdorf	-	13	-	9
58122	Ostenfeld (Rendsburg)	-	10	2	6
58123	Osterby	-	-	2	0
58124	Osterrönfeld	12	174	1	21
58125	Osterstedt	-	0	-	11
58126	Ottendorf	-	-	0	4
58127	Owschlag	55	198	4	17
58128	Padenstedt	-	13	0	-
58129	Prinzenmoor	-	34	-	1
58130	Quarnbek	-	15	1	40
58131	Rade b. Hohenwestedt	-	-	1	0
58132	Rade b. Rendsburg	-	11	-	19
58133	Reesdorf	-	-	-	5
58134	Remmels	-	14	5	-
58135	Rendsburg, Stadt	2	69	2	25
58136	Rickert	-	31	0	0
58137	Rieseby	-	-	7	30
58138	Rodenbek	0	1	6	0
58139	Rumohr	-	-	2	1
58140	Schacht-Audorf	-	-	-	33
58141	Schierensee	-	-	4	1
58142	Schinkel	-	8	-	11
58143	Schmalstede	0	-	1	2
58144	Schönbek	-	71	-	0
58145	Schönhorst	-	-	3	-

5. Vegetationsflächen nach regionaler Gliederung in Schleswig-Holstein am 31.12.2022

Schl.-Nr.	Land KREISFREIE STADT Kreis Gemeinde	Bodenfläche insgesamt	Darunter			
			Vegetation	davon		
				Landwirtschaft	Wald ¹	Gehölz
Hektar						
58146	Schülldorf	1 299	1 082	1 054	20	1
58147	Schülp b. Nortorf	985	848	688	62	2
58148	Schülp b. Rendsburg	1 072	826	686	102	1
58150	Schwedeneck	2 855	2 520	2 292	184	1
58151	Seefeld	677	603	553	27	12
58152	Sehestedt	1 525	1 364	1 013	295	-
58153	Sören	650	601	328	43	228
58154	Sophienhamm	592	550	443	1	0
58155	Stafstedt	1 183	1 085	831	203	0
58156	Steenfeld	1 161	999	938	16	44
58157	Strande	1 373	1 190	1 059	82	17
58158	Tackesdorf	765	690	484	60	24
58159	Tappendorf	669	605	496	104	2
58160	Techelsdorf	434	401	287	102	3
58161	Thaden	1 198	1 113	735	369	1
58162	Thumbby	2 739	2 329	2 014	305	0
58163	Timmaspe	1 536	1 389	874	478	2
58164	Todenbüttel	1 178	1 019	847	134	1
58165	Tüttendorf	1 774	1 622	1 491	128	0
58166	Waabs	3 326	2 934	2 623	256	5
58167	Wapelfeld	811	719	641	47	1
58168	Warder	871	501	454	38	1
58169	Wasbek	2 349	2 018	1 739	266	12
58170	Wattenbek	605	462	376	24	0
58171	Westensee	3 692	3 061	1 849	1 182	1
58172	Westerrönfeld	778	451	389	12	-
58173	Windeby	1 477	1 335	1 163	158	-
58174	Winnemark	958	723	705	10	0
58175	Ahlefeld-Bistensee	1 004	768	591	163	0
059	Schleswig-Flensburg	207 128	171 795	152 890	14 510	141
59001	Alt Bennebek	1 409	1 313	1 279	29	1
59002	Arnis, Stadt	45	12	2	1	-
59005	Bergenhusen	1 822	1 659	1 454	95	2
59006	Böel	1 366	1 239	1 169	59	2
59008	Böklund	788	645	513	130	-
59009	Börm	1 871	1 684	1 670	14	-
59010	Bollingstedt	2 705	2 361	2 000	274	3
59012	Borgwedel	995	639	532	45	-
59018	Busdorf	535	297	242	31	1
59019	Dannewerk	1 666	1 356	1 299	47	-
59020	Dörpstedt	1 661	1 521	1 436	14	1
59023	Ellingstedt	2 149	1 989	1 925	57	1
59024	Erfde	3 396	2 966	2 757	23	8
59026	Fahrdorf	1 200	745	699	34	-
59032	Geltorf	808	758	698	42	1
59034	Grödersby	665	444	414	21	0
59035	Groß Rheide	1 537	1 388	1 330	49	-
59037	Havetoft	1 453	1 300	1 183	90	-
59039	Hollingstedt	1 751	1 561	1 525	32	2
59041	Hüsby	968	869	817	37	1

noch: 5. Vegetationsflächen nach regionaler Gliederung in Schleswig-Holstein am 31.12.2022

Schl.-Nr.	Land KREISFREIE STADT Kreis Gemeinde	Noch: Darunter			
		noch: davon			
		Heide	Moor	Sumpf	Unland, vegetationslose Fläche
		(34000)	(35000)	(36000)	(37000)
		Hektar			
58146	Schülldorf	-	7	-	1
58147	Schülp b. Nortorf	5	89	-	2
58148	Schülp b. Rendsburg	3	4	-	29
58150	Schwedeneck	-	0	1	42
58151	Seefeld	-	11	0	-
58152	Sehestedt	4	-	6	45
58153	Sören	-	-	-	1
58154	Sophienhamm	-	106	-	-
58155	Stafstedt	32	18	-	0
58156	Steenfeld	-	-	0	1
58157	Strande	-	-	2	31
58158	Tackesdorf	-	45	-	77
58159	Tappendorf	3	0	-	-
58160	Techelsdorf	-	6	-	2
58161	Thaden	1	4	2	1
58162	Thumbby	-	0	2	7
58163	Timmaspe	11	24	-	1
58164	Todenbüttel	-	32	0	4
58165	Tüttendorf	-	1	0	2
58166	Waabs	-	-	4	46
58167	Wapelfeld	-	26	0	3
58168	Warder	1	-	1	6
58169	Wasbek	-	-	1	0
58170	Wattenbek	-	61	-	1
58171	Westensee	-	9	15	5
58172	Westerrönfeld	3	39	0	9
58173	Windeby	-	9	2	3
58174	Winnemark	-	-	5	2
58175	Ahlefeld-Bistensee	-	12	0	2
059	Schleswig-Flensburg	102	1 607	500	2 044
59001	Alt Bennebek	3	-	-	1
59002	Arnis, Stadt	-	-	9	0
59005	Bergenhusen	-	97	8	3
59006	Böel	-	3	2	4
59008	Böklund	-	1	-	1
59009	Börm	-	0	-	1
59010	Bollingstedt	1	70	3	10
59012	Borgwedel	-	37	6	19
59018	Busdorf	-	-	15	8
59019	Dannewerk	-	-	6	4
59020	Dörpstedt	-	66	2	2
59023	Ellingstedt	-	1	-	4
59024	Erfde	-	98	34	46
59026	Fahrdorf	0	-	3	9
59032	Geltorf	1	13	-	2
59034	Grödersby	-	1	7	1
59035	Groß Rheide	2	6	1	1
59037	Havetoft	-	4	7	15
59039	Hollingstedt	-	1	-	1
59041	Hüsby	-	13	-	1

5. Vegetationsflächen nach regionaler Gliederung in Schleswig-Holstein am 31.12.2022

Schl.-Nr.	Land KREISFREIE STADT Kreis Gemeinde	Bodenfläche insgesamt	Darunter			
			Vegetation	davon		
				Landwirtschaft	Wald ¹	Gehölz
Hektar						
59042	Idstedt	1 335	1 085	626	352	-
59043	Jagel	1 189	596	521	26	3
59044	Jübek	1 558	1 279	1 250	22	0
59045	Kappeln, Stadt	4 333	2 819	2 461	278	1
59049	Klappholz	822	746	696	50	0
59050	Klein Bennebek	2 563	2 390	2 157	141	-
59051	Klein Rheide	1 282	1 036	983	51	-
59053	Kropp	3 194	2 562	1 651	879	1
59055	Loit	669	612	578	31	-
59056	Lottorf	578	505	484	11	-
59057	Lürschau	1 651	1 314	982	241	3
59058	Meggerdorf	2 411	2 164	1 873	10	2
59060	Mohrkirch	1 442	1 299	1 162	135	-
59062	Neuberend	442	350	299	39	4
59063	Norderbrarup	398	334	307	24	-
59065	Nottfeld	318	285	221	60	-
59067	Oersberg	709	660	623	31	-
59068	Rabenkirchen-Faulück	1 421	1 189	1 137	47	3
59070	Rügge	601	555	516	38	-
59072	Saustrup	814	762	580	180	0
59073	Schaalby	2 500	1 935	1 780	121	6
59074	Scheggerott	632	571	515	53	0
59075	Schleswig, Stadt	2 430	788	457	223	4
59076	Schnarup-Thumby	1 073	984	946	32	-
59077	Schuby	2 394	1 974	1 694	255	4
59078	Selk	1 007	754	615	114	-
59079	Silberstedt	3 791	3 360	3 066	261	2
59080	Steinfeld	873	775	747	23	-
59081	Stolk	1 454	1 315	1 209	80	-
59082	Struxdorf	1 340	1 210	1 156	28	2
59083	Süderbrarup	2 006	1 595	1 414	170	3
59084	Süderfahnenstedt	915	694	580	96	-
59086	Taarstedt	1 369	1 238	1 173	62	-
59087	Tetenhusen	2 319	2 127	1 574	297	-
59088	Tielen	1 334	1 180	1 131	8	-
59090	Tolk	1 044	903	847	29	0
59092	Treia	2 172	1 924	1 647	273	0
59093	Uelsby	1 059	975	786	185	0
59094	Ulsnis	1 981	1 484	1 375	99	0
59095	Wagersrott	563	521	474	45	-
59096	Wohldede	1 443	1 310	1 157	107	-
59097	Twedt	1 252	1 143	1 099	36	0
59098	Nübel	1 834	1 660	1 517	107	3
59101	Tastrup	416	369	354	12	0
59102	Ahneby	380	353	341	11	0
59103	Ausacker	913	822	772	45	-
59105	Böxlund	440	386	376	9	-
59106	Dollerup	1 308	1 162	1 101	49	2
59107	Eggebek	1 668	1 208	1 032	169	4
59109	Esgrus	1 807	1 666	1 590	69	-

noch: 5. Vegetationsflächen nach regionaler Gliederung in Schleswig-Holstein am 31.12.2022

Schl.-Nr.	Land KREISFREIE STADT Kreis Gemeinde	Noch: Darunter			
		noch: davon			
		Heide	Moor	Sumpf	Unland, vegetationslose Fläche
		(34000)	(35000)	(36000)	(37000)
		Hektar			
59042	Idstedt	2	23	5	77
59043	Jagel	-	2	1	42
59044	Jübek	-	1	0	5
59045	Kappeln, Stadt	-	2	18	60
59049	Klappholz	-	-	-	0
59050	Klein Bennebek	0	85	0	6
59051	Klein Rheide	-	-	-	3
59053	Kropp	-	3	8	21
59055	Loit	-	1	-	1
59056	Lottorf	0	8	0	2
59057	Lürschau	7	28	23	31
59058	Meggerdorf	-	111	36	132
59060	Mohrkirch	-	-	2	0
59062	Neuberend	-	0	0	6
59063	Norderbrarup	-	0	-	2
59065	Nottfeld	-	4	0	0
59067	Oersberg	-	-	0	5
59068	Rabenkirchen-Faulück	-	-	1	1
59070	Rügge	-	-	1	0
59072	Saustrup	-	0	0	1
59073	Schaalby	3	2	7	15
59074	Scheggerott	-	-	0	2
59075	Schleswig, Stadt	-	-	32	72
59076	Schnarup-Thumby	-	0	1	5
59077	Schuby	-	-	0	20
59078	Selk	0	3	15	7
59079	Silberstedt	14	3	5	9
59080	Steinfeld	-	5	0	0
59081	Stolk	-	22	0	3
59082	Struxdorf	-	-	4	21
59083	Süderbrarup	0	3	1	4
59084	Süderfahrenstedt	14	-	2	1
59086	Taarstedt	-	0	1	2
59087	Tetenhusen	-	253	1	2
59088	Tielen	-	38	2	1
59090	Tolk	-	26	-	1
59092	Treia	-	2	0	1
59093	Uelsby	-	1	-	3
59094	Ulsnis	-	0	7	4
59095	Wagersrott	-	0	-	1
59096	Wohlde	-	31	3	11
59097	Twedt	-	0	0	7
59098	Nübel	13	4	6	10
59101	Tastrup	-	-	-	3
59102	Ahneby	-	-	-	0
59103	Ausacker	-	2	-	2
59105	Böxlund	0	-	-	-
59106	Dollerup	-	0	0	10
59107	Eggebek	-	0	-	3
59109	Esgrus	-	-	3	4

5. Vegetationsflächen nach regionaler Gliederung in Schleswig-Holstein am 31.12.2022

Schl.-Nr.	Land KREISFREIE STADT Kreis Gemeinde	Bodenfläche insgesamt	Darunter			
			Vegetation	davon		
				Landwirtschaft	Wald ¹	Gehölz
Hektar						
59112	Gelting	2 002	1 712	1 557	141	0
59113	Glücksburg (Ostsee), Stadt	3 968	1 349	634	665	4
59115	Großenwiehe	3 020	2 671	2 564	85	7
59116	Großsolt	2 507	2 234	2 060	113	0
59118	Grundhof	1 157	1 036	1 000	28	5
59120	Harrislee	1 892	1 177	758	180	3
59121	Hasselberg	1 131	1 001	983	9	0
59123	Hörup	1 815	1 620	1 493	120	2
59124	Holt	1 342	1 242	1 215	25	0
59126	Hürup	1 620	1 430	1 352	70	4
59127	Husby	1 931	1 690	1 625	62	0
59128	Janneby	1 449	1 335	1 307	7	2
59129	Jardelund	1 663	1 460	1 205	150	0
59131	Jerrishoe	1 600	1 451	1 312	137	-
59132	Jörl	1 969	1 778	1 572	152	-
59136	Kronsgaard	592	535	517	8	0
59137	Langballig	1 541	956	847	100	0
59138	Langstedt	1 317	1 187	964	218	-
59141	Maasbüll	771	678	645	31	0
59142	Maasholm	842	410	236	138	0
59143	Medelby	975	849	745	97	-
59144	Meyn	1 240	1 098	967	124	1
59145	Munkbrarup	1 327	832	763	61	0
59147	Nieby	807	705	548	50	1
59148	Niesgrau	989	880	838	28	1
59149	Nordhackstedt	1 247	1 116	1 099	9	0
59151	Osterby	1 235	1 106	1 004	102	-
59152	Pommerby	555	507	496	4	-
59154	Rabel	884	648	573	66	-
59155	Rabenholz	580	536	518	19	-
59157	Ringsberg	525	478	455	20	0
59158	Schafflund	1 909	1 610	1 458	144	2
59159	Sieverstedt	3 101	2 710	2 353	320	1
59161	Sörup	4 432	3 839	3 585	212	0
59162	Sollerup	1 298	1 180	1 148	29	0
59163	Stangheck	1 000	942	762	179	-
59164	Steinberg	1 629	1 164	1 085	60	1
59167	Sterup	1 715	1 528	1 449	70	0
59168	Stoltebüll	1 640	1 531	1 388	138	0
59169	Süderhackstedt	1 015	935	836	81	0
59171	Tarp	1 636	1 219	1 102	90	1
59173	Wallsbüll	1 323	1 193	850	335	0
59174	Wanderup	2 864	2 462	2 365	74	5
59176	Wees	1 274	1 081	900	176	-
59177	Weesby	2 144	1 970	1 859	108	1
59178	Westerholz	1 471	540	471	45	2
59179	Lindewitt	5 328	4 854	4 412	343	1
59182	Freienwill	1 530	1 351	1 274	65	-
59183	Handewitt	7 772	6 262	5 292	826	10
59184	Oeversee	3 627	2 998	2 561	332	3

noch: 5. Vegetationsflächen nach regionaler Gliederung in Schleswig-Holstein am 31.12.2022

Schl.-Nr.	Land KREISFREIE STADT Kreis Gemeinde	Noch: Darunter			
		noch: davon			
		Heide	Moor	Sumpf	Unland, vegetationslose Fläche
		(34000)	(35000)	(36000)	(37000)
		Hektar			
59112	Gelting	-	-	10	4
59113	Glücksburg (Ostsee), Stadt	-	1	19	25
59115	Großenwiehe	-	1	0	15
59116	Großsolt	6	51	-	3
59118	Grundhof	-	-	0	3
59120	Harrisee	-	1	5	229
59121	Hasselberg	-	1	3	5
59123	Hörup	-	-	0	5
59124	Holt	-	0	-	1
59126	Hürup	-	1	-	2
59127	Husby	-	0	0	2
59128	Janneby	-	4	-	16
59129	Jardelund	0	104	-	-
59131	Jerrishoe	-	-	-	2
59132	Jörl	1	51	-	2
59136	Kronsgaard	-	2	2	6
59137	Langballig	-	3	-	5
59138	Langstedt	3	0	-	2
59141	Maasbüll	-	-	-	2
59142	Maasholm	-	0	6	30
59143	Medelby	1	0	-	7
59144	Meyn	1	5	0	-
59145	Munkbrarup	-	2	-	6
59147	Nieby	-	-	35	71
59148	Niesgrau	-	-	3	10
59149	Nordhackstedt	2	4	1	0
59151	Osterby	-	-	-	-
59152	Pommerby	-	-	0	6
59154	Rabel	-	1	1	7
59155	Rabenholz	-	-	-	-
59157	Ringsberg	-	3	-	0
59158	Schafflund	-	-	0	7
59159	Sieverstedt	-	30	0	6
59161	Sörup	0	37	0	4
59162	Sollerup	-	-	0	2
59163	Stangheck	-	-	0	1
59164	Steinberg	-	0	2	15
59167	Sterup	-	-	0	9
59168	Stoltebüll	-	-	1	4
59169	Süderhackstedt	-	18	-	1
59171	Tarp	-	19	-	7
59173	Wallsbüll	1	1	1	5
59174	Wanderup	-	8	-	9
59176	Wees	-	0	-	4
59177	Weesby	0	-	-	2
59178	Westerholz	-	-	2	20
59179	Lindewitt	2	62	6	27
59182	Freienwill	2	0	0	10
59183	Handewitt	1	18	-	115
59184	Oeversee	22	12	15	53

5. Vegetationsflächen nach regionaler Gliederung in Schleswig-Holstein am 31.12.2022

Schl.-Nr.	Land KREISFREIE STADT Kreis Gemeinde	Bodenfläche insgesamt	Darunter			
			Vegetation	davon		
				Landwirtschaft	Wald ¹	Gehölz
Hektar						
59185	Mittelangeln	4 496	3 965	3 277	586	1
59186	Steinbergkirche	3 572	2 916	2 683	206	3
59187	Boren	3 015	2 370	2 223	118	4
59188	Stapel	3 267	2 807	2 183	80	1
59189	Brodersby-Goltoft	1 345	988	943	30	1
060	Segeberg	134 447	112 227	86 602	22 877	543
60002	Alveslohe	2 156	1 769	1 576	180	2
60003	Armstedt	892	819	787	30	1
60004	Bad Bramstedt, Stadt	2 414	1 579	1 043	465	3
60005	Bad Segeberg, Stadt	1 887	846	639	179	13
60006	Bahrenhof	571	530	421	110	-
60007	Bark	2 043	1 786	1 051	650	3
60008	Bebensee	668	591	525	18	20
60009	Bimöhlen	1 724	1 540	1 215	314	5
60010	Blunk	1 069	965	838	38	3
60011	Boostedt	2 711	2 284	1 130	1 130	2
60012	Bornhöved	1 412	927	774	126	20
60013	Borstel	512	469	383	84	1
60014	Buchholz, Forstgutsbezirk	4 091	3 927	119	3 782	-
60015	Bühnsdorf	415	380	365	14	0
60016	Daldorf	1 516	1 326	625	685	14
60017	Damsdorf	774	602	327	141	15
60018	Dreggers	279	264	232	31	0
60019	Ellerau	709	448	414	27	8
60020	Fahrenkrug	621	489	467	2	7
60021	Föhrden-Barl	923	851	754	94	1
60022	Fredesdorf	589	540	480	5	10
60023	Fuhlendorf	649	563	508	51	2
60024	Geschendorf	570	486	456	26	3
60025	Glasau	1 883	1 761	1 399	323	6
60026	Gönnebek	1 486	1 352	1 039	312	0
60027	Großenaspe	4 562	4 075	3 455	543	7
60028	Groß Kummerfeld	3 019	2 711	2 083	614	9
60029	Groß Niendorf	1 068	989	925	52	7
60030	Groß Rönnau	638	534	492	24	12
60031	Hagen	820	742	612	124	0
60033	Hardebek	1 001	922	863	59	0
60034	Hartenholm	1 538	1 343	989	289	1
60035	Hasenkrug	520	463	419	43	1
60036	Hasenmoor	1 776	1 615	971	636	1
60037	Heidmoor	1 824	1 713	960	572	0
60038	Heidmühlen	1 783	1 636	1 118	488	1
60039	Henstedt-Ulzburg	3 946	2 662	2 287	286	18
60040	Hitzhusen	793	658	624	30	2
60041	Högersdorf	495	427	386	19	-
60042	Hüttblek	275	237	222	14	-
60043	Itzstedt	713	575	473	24	1
60044	Kaltenkirchen, Stadt	2 311	1 235	933	299	2
60045	Kattendorf	984	903	669	232	2
60046	Kayhude	525	440	364	61	3

noch: 5. Vegetationsflächen nach regionaler Gliederung in Schleswig-Holstein am 31.12.2022

Schl.-Nr.	Land KREISFREIE STADT Kreis Gemeinde	Noch: Darunter			
		noch: davon			
		Heide	Moor	Sumpf	Unland, vegetationslose Fläche
		(34000)	(35000)	(36000)	(37000)
		Hektar			
59185	Mittelangeln	-	85	1	14
59186	Steinbergkirche	-	0	4	18
59187	Boren	-	0	14	11
59188	Stapel	0	0	67	476
59189	Brodersby-Goltoft	-	3	8	3
060	Segeberg	370	945	187	703
60002	Alveslohe	0	1	6	2
60003	Armstedt	-	0	-	-
60004	Bad Bramstedt, Stadt	47	15	1	4
60005	Bad Segeberg, Stadt	-	1	6	8
60006	Bahrenhof	-	-	-	-
60007	Bark	51	17	5	8
60008	Bebensee	-	22	1	5
60009	Bimöhlen	-	3	3	-
60010	Blunk	-	62	0	24
60011	Boostedt	20	-	0	2
60012	Bornhöved	-	-	3	4
60013	Borstel	-	-	-	2
60014	Buchholz, Forstgutsbezirk	23	-	-	3
60015	Bühnsdorf	-	-	-	0
60016	Daldorf	-	-	-	3
60017	Damsdorf	-	-	1	119
60018	Dreggers	-	-	0	0
60019	Ellerau	-	-	-	0
60020	Fahrenkrug	-	8	5	1
60021	Föhrden-Barl	2	-	-	0
60022	Fredesdorf	-	40	2	3
60023	Fuhlendorf	1	-	-	2
60024	Geschendorf	-	-	-	1
60025	Glasau	-	-	20	13
60026	Gönnebek	-	-	-	-
60027	Großenaspe	64	4	0	1
60028	Groß Kummerfeld	0	2	0	2
60029	Groß Niendorf	-	-	-	4
60030	Groß Rönnau	2	3	-	1
60031	Hagen	-	-	-	5
60033	Hardebek	-	-	-	-
60034	Hartenholm	40	15	8	0
60035	Hasenkrug	-	-	-	-
60036	Hasenmoor	5	1	-	1
60037	Heidmoor	1	170	1	9
60038	Heidmühlen	16	6	3	4
60039	Henstedt-Ulzburg	5	30	0	35
60040	Hitzhusen	-	-	2	0
60041	Högersdorf	-	5	3	14
60042	Hüttblek	-	-	0	0
60043	Itzstedt	-	46	27	4
60044	Kaltenkirchen, Stadt	1	0	0	0
60045	Kattendorf	-	-	-	0
60046	Kayhude	3	9	0	-

5. Vegetationsflächen nach regionaler Gliederung in Schleswig-Holstein am 31.12.2022

Schl.-Nr.	Land KREISFREIE STADT Kreis Gemeinde	Bodenfläche insgesamt	Darunter			
			Vegetation	davon		
				Landwirtschaft	Wald ¹	Gehölz
Hektar						
60047	Kisdorf	2 451	2 104	1 734	351	17
60048	Klein Gladebrügge	467	404	390	12	-
60049	Klein Rönkau	453	307	264	17	1
60050	Krems II	1 125	981	879	97	2
60051	Kükels	845	732	677	33	1
60052	Latendorf	1 794	1 654	1 260	373	3
60053	Leezen	1 498	1 308	1 250	36	6
60054	Lentförden	2 008	1 708	1 300	313	5
60056	Mönkloh	1 252	1 188	468	715	-
60057	Mözen	772	583	553	14	10
60058	Nahe	1 037	853	809	23	21
60059	Negernbötzel	1 697	1 506	1 008	394	9
60060	Nehms	1 532	1 366	1 142	190	15
60061	Neuengörs	1 340	1 221	1 164	50	5
60062	Neversdorf	722	551	513	32	2
60063	Norderstedt, Stadt	5 810	3 008	1 935	872	19
60064	Nützen	2 162	1 806	1 337	366	0
60065	Oering	909	804	728	66	9
60066	Oersdorf	665	584	419	164	1
60067	Pronstorf	3 631	3 306	2 799	482	6
60068	Rickling	3 894	3 466	1 995	1 419	18
60069	Rohlstorf	1 968	1 701	1 381	291	12
60070	Schackendorf	785	656	521	103	12
60071	Schieren	636	591	560	30	-
60072	Schmalensee	868	789	767	12	8
60073	Schmalfeld	1 933	1 679	1 506	158	3
60074	Schwissel	444	368	342	19	1
60075	Seedorf	4 893	4 399	3 570	737	38
60076	Seth	1 055	913	864	8	0
60077	Sievershütten	708	617	576	40	1
60079	Stipsdorf	351	320	299	8	7
60080	Stocksee	1 138	807	646	133	10
60081	Strukdorf	730	664	520	135	6
60082	Struvenhütten	1 288	1 132	1 066	61	5
60084	Stuvenborn	798	713	704	6	2
60085	Sülfeld	2 605	2 200	1 816	314	29
60086	Tarbek	1 002	857	719	133	3
60087	Tensfeld	765	446	271	99	13
60088	Todesfelde	1 725	1 577	1 493	75	1
60089	Trappenkamp	345	107	43	50	1
60090	Travenhorst	856	804	674	125	4
60091	Traventhal	537	483	466	14	1
60092	Wahlstedt, Stadt	1 575	1 040	824	168	10
60093	Wakendorf I	534	479	443	35	0
60094	Wakendorf II	1 280	1 148	1 116	7	0
60095	Weddelbrook	1 406	1 258	1 183	65	5
60096	Weede	1 641	1 456	1 331	104	2
60097	Wensin	2 017	1 719	1 447	259	4
60098	Westerrade	562	509	444	64	-
60099	Wiemersdorf	1 755	1 550	1 422	123	2

noch: 5. Vegetationsflächen nach regionaler Gliederung in Schleswig-Holstein am 31.12.2022

Schl.-Nr.	Land KREISFREIE STADT Kreis Gemeinde	Noch: Darunter			
		noch: davon			
		Heide	Moor	Sumpf	Unland, vegetationslose Fläche
		(34000)	(35000)	(36000)	(37000)
		Hektar			
60047	Kisdorf	-	-	2	2
60048	Klein Gladebrügge	-	-	0	2
60049	Klein Rönnau	2	-	3	20
60050	Krems II	0	1	0	1
60051	Kükels	-	5	16	0
60052	Latendorf	17	-	-	1
60053	Leezen	-	6	5	6
60054	Lentförden	9	69	1	10
60056	Mönkloh	4	1	0	0
60057	Mözen	-	-	6	1
60058	Nahe	-	-	-	-
60059	Negernbötzel	21	55	2	18
60060	Nehms	-	14	1	4
60061	Neuengörs	-	0	1	2
60062	Neversdorf	-	-	4	-
60063	Norderstedt, Stadt	9	121	2	50
60064	Nützen	8	22	1	72
60065	Oering	-	1	1	-
60066	Oersdorf	-	-	-	0
60067	Pronstorf	-	1	8	12
60068	Rickling	9	8	-	17
60069	Rohlstorf	-	2	9	6
60070	Schackendorf	2	-	2	17
60071	Schieren	-	1	-	0
60072	Schmalensee	-	-	-	1
60073	Schmalfeld	-	8	1	2
60074	Schwissel	-	-	1	4
60075	Seedorf	-	2	1	52
60076	Seth	1	37	0	2
60077	Sievershütten	-	-	-	0
60079	Stipsdorf	-	-	3	3
60080	Stocksee	0	-	1	17
60081	Strukdorf	-	-	-	3
60082	Struvenhütten	-	-	0	1
60084	Stuvenborn	-	-	-	-
60085	Sülfeld	-	31	3	7
60086	Tarbek	-	1	-	2
60087	Tensfeld	-	35	-	27
60088	Todesfelde	-	7	-	0
60089	Trappenkamp	-	-	-	13
60090	Travenhorst	-	-	-	0
60091	Traventhal	-	-	2	0
60092	Wahlstedt, Stadt	-	28	-	10
60093	Wakendorf I	0	-	1	0
60094	Wakendorf II	-	22	2	0
60095	Weddelbrook	5	-	-	0
60096	Weede	-	1	-	19
60097	Wensin	-	-	2	7
60098	Westerrade	-	-	-	0
60099	Wiemersdorf	-	-	1	2

5. Vegetationsflächen nach regionaler Gliederung in Schleswig-Holstein am 31.12.2022

Schl.-Nr.	Land KREISFREIE STADT Kreis Gemeinde	Bodenfläche insgesamt	Darunter			
			Vegetation	davon		
				Landwirtschaft	Wald ¹	Gehölz
Hektar						
60100	Winsen	408	357	225	130	1
60101	Wittenborn	619	475	323	130	9
061	Steinburg	105 570	87 013	75 288	8 963	793
61001	Aasbüttel	451	415	385	30	0
61002	Aebtissinwisch	304	277	242	11	1
61003	Agethorst	610	535	459	75	1
61004	Altenmoor	612	556	547	1	8
61005	Aufer	512	472	443	27	1
61006	Bahrenfleth	1 476	1 332	1 325	1	4
61007	Beidenfleth	1 360	1 195	1 188	0	0
61008	Bekdorf	170	151	151	0	0
61010	Bekmünde	290	247	247	-	-
61011	Besdorf	737	656	595	56	2
61012	Blomesche Wildnis	691	615	614	-	1
61013	Bokelrehm	269	241	204	36	0
61014	Bokhorst	587	544	413	122	5
61015	Borsfleth	1 520	1 168	1 166	0	0
61016	Breitenberg	290	243	233	4	2
61017	Breitenburg	1 047	738	68	328	13
61018	Brokdorf	1 979	1 167	1 134	-	4
61019	Brokstedt	1 262	1 068	883	177	6
61020	Büttel	1 108	641	576	11	37
61021	Christinenthal	337	298	272	21	-
61022	Dägeling	753	575	411	81	3
61023	Dammfleth	1 610	1 479	1 469	2	3
61024	Drage	1 356	1 275	638	630	6
61025	Ecklak	1 560	1 379	1 272	41	1
61026	Elskop	734	691	691	-	-
61027	Engelbrechtsche Wildnis	513	417	415	1	0
61028	Fitzbek	1 024	947	720	221	3
61029	Glückstadt, Stadt	2 275	524	353	4	35
61030	Grenkop	964	887	886	-	1
61031	Gribbohm	1 323	1 195	943	118	8
61033	Hadenfeld	235	212	206	5	-
61034	Heiligenstedten	897	692	611	66	8
61035	Heiligenstedtenerkamp	85	49	48	0	0
61036	Hennstedt	1 033	928	721	203	3
61037	Herzhorn	1 243	1 115	1 108	1	4
61038	Hingstheide	383	359	356	3	1
61039	Hodorf	749	663	647	5	6
61040	Hohenaspe	1 408	1 225	1 127	85	9
61041	Hohenfelde	1 795	1 587	1 505	42	9
61042	Hohenlockstedt	4 560	3 818	2 290	1 496	18
61043	Holstenniendorf	1 209	1 039	929	67	9
61044	Horst (Holstein)	2 906	2 392	2 303	41	36
61045	Huje	554	509	486	2	4
61046	Itzehoe, Stadt	2 854	1 353	638	643	26
61047	Kaaks	856	745	658	69	15
61048	Kaisborstel	297	264	241	21	2
61049	Kellinghusen, Stadt	1 881	1 350	1 072	229	11

noch: 5. Vegetationsflächen nach regionaler Gliederung in Schleswig-Holstein am 31.12.2022

Schl.-Nr.	Land KREISFREIE STADT Kreis Gemeinde	Noch: Darunter			
		noch: davon			
		Heide	Moor	Sumpf	Unland, vegetationslose Fläche
		(34000)	(35000)	(36000)	(37000)
		Hektar			
60100	Winsen	-	-	-	1
60101	Wittenborn	-	5	5	4
061	Steinburg	114	840	250	766
61001	Aasbüttel	-	0	0	-
61002	Aebtissinwisch	-	23	-	-
61003	Agethorst	-	-	0	0
61004	Altenmoor	-	-	-	0
61005	Aufer	-	-	1	1
61006	Bahrenfleth	-	-	1	0
61007	Beidenfleth	-	-	5	2
61008	Bekdorf	-	-	-	0
61010	Bekmünde	-	-	0	0
61011	Besdorf	-	-	3	-
61012	Blomesche Wildnis	-	-	-	0
61013	Bokelrehm	-	-	0	-
61014	Bokhorst	3	-	0	-
61015	Borsfleth	-	-	-	1
61016	Breitenberg	-	-	5	-
61017	Breitenburg	-	321	-	8
61018	Brokdorf	-	-	5	24
61019	Brokstedt	0	0	-	0
61020	Büttel	-	-	1	15
61021	Christinenthal	-	5	-	0
61022	Dägeling	59	7	-	13
61023	Dammfleth	-	-	5	1
61024	Drage	-	-	0	-
61025	Ecklak	-	64	1	1
61026	Elskop	-	-	-	-
61027	Engelbrechtsche Wildnis	-	-	-	0
61028	Fitzbek	-	0	0	2
61029	Glückstadt, Stadt	-	-	-	133
61030	Grevenkop	-	-	-	0
61031	Gribbohm	-	18	-	107
61033	Hadenfeld	-	-	1	-
61034	Heiligenstedten	-	-	7	0
61035	Heiligenstedtenerkamp	-	-	-	0
61036	Hennstedt	-	-	-	0
61037	Herzhorn	-	-	1	0
61038	Hingstheide	-	-	-	-
61039	Hodorf	-	-	4	1
61040	Hohenaspe	-	-	4	1
61041	Hohenfelde	-	31	1	0
61042	Hohenlockstedt	1	-	8	5
61043	Holstenniendorf	-	24	2	8
61044	Horst (Holstein)	-	3	-	9
61045	Huje	0	0	0	17
61046	Itzehoe, Stadt	-	2	4	38
61047	Kaaks	-	-	-	3
61048	Kaisborstel	-	-	-	-
61049	Kellinghusen, Stadt	22	-	1	16

5. Vegetationsflächen nach regionaler Gliederung in Schleswig-Holstein am 31.12.2022

Schl.-Nr.	Land KREISFREIE STADT Kreis Gemeinde	Bodenfläche insgesamt	Darunter			
			Vegetation	davon		
				Landwirtschaft	Wald ¹	Gehölz
Hektar						
61050	Kiebitzreihe	870	713	695	5	13
61052	Kleve	557	483	322	126	31
61053	Kollmoor	333	304	290	4	4
61054	Krempdorf	565	510	507	-	3
61055	Krempe, Stadt	338	221	220	-	1
61056	Krempferheide	398	231	109	11	104
61057	Krempfermoor	155	107	82	15	-
61058	Kronsmoor	605	496	446	6	35
61059	Krummendiek	178	164	163	-	0
61060	Kudensee	304	245	214	1	27
61061	Lägerdorf	597	292	210	18	38
61062	Landrecht	413	370	369	0	0
61063	Landscheide	744	653	625	-	10
61064	Lockstedt	732	677	489	166	17
61065	Lohbarbek	624	541	514	19	4
61066	Looft	1 243	1 159	782	358	10
61067	Mehlbek	892	827	674	88	5
61068	Moordiek	630	599	469	17	1
61070	Moorhusen	467	436	435	-	0
61071	Mühlenbarbek	866	782	648	100	22
61072	Münsterdorf	512	367	252	108	2
61073	Neuenbrook	1 432	1 308	1 306	-	0
61074	Neuendorf b. Elmshorn	1 579	1 349	1 338	-	1
61076	Nienbüttel	416	378	281	84	2
61077	Nortorf	2 020	1 798	1 795	-	3
61078	Nutteln	697	636	541	64	14
61079	Oelixdorf	1 050	915	614	284	3
61080	Oeschebüttel	548	503	331	167	1
61081	Oldenborstel	424	389	369	16	2
61082	Oldendorf	998	875	843	18	7
61083	Ottenbüttel	991	867	741	106	15
61084	Peissen	1 017	912	810	74	4
61085	Pöschendorf	592	543	521	18	1
61086	Poyenberg	882	790	659	115	7
61087	Puls	1 090	994	913	56	6
61088	Quarnstedt	1 059	966	940	23	3
61089	Rade	392	366	324	38	3
61091	Reher	1 530	1 399	1 258	115	9
61092	Rethwisch	984	865	764	26	9
61093	Rosdorf	561	481	173	307	0
61095	Sankt Margarethen	1 279	976	904	-	2
61096	Sarlhusen	1 086	967	772	188	5
61097	Schenefeld	938	727	682	30	7
61098	Schlotfeld	480	428	370	49	4
61100	Silzen	669	608	379	194	3
61101	Sommerland	1 876	1 705	1 704	0	0
61102	Stördorf	741	653	650	1	1
61103	Störkathen	203	184	160	22	0
61104	Süderau	886	803	802	-	0
61105	Vaale	1 491	1 291	995	168	5

noch: 5. Vegetationsflächen nach regionaler Gliederung in Schleswig-Holstein am 31.12.2022

Schl.-Nr.	Land KREISFREIE STADT Kreis Gemeinde	Noch: Darunter			
		noch: davon			
		Heide	Moor	Sumpf	Unland, vegetationslose Fläche
		(34000)	(35000)	(36000)	(37000)
		Hektar			
61050	Kiebitzreihe	0	-	0	-
61052	Kleve	2	1	-	0
61053	Kollmoor	-	-	6	-
61054	Krempdorf	-	-	-	-
61055	Krempe, Stadt	-	-	-	0
61056	Krempderheide	7	-	-	-
61057	Krempdermoor	3	6	0	1
61058	Kronsmoor	-	-	3	6
61059	Krummendiek	-	-	-	1
61060	Kudensee	-	-	2	0
61061	Lägerdorf	-	-	-	25
61062	Landrecht	-	-	-	0
61063	Landscheide	0	-	0	18
61064	Lockstedt	-	-	6	0
61065	Lohbarbek	-	-	2	2
61066	Looft	7	2	-	-
61067	Mehlbek	-	-	0	60
61068	Moordiek	-	107	5	-
61070	Moorhusen	-	0	-	-
61071	Mühlenbarbek	3	3	2	5
61072	Münsterdorf	-	1	3	1
61073	Neuenbrook	-	-	-	2
61074	Neuendorf b. Elmshorn	-	-	8	1
61076	Nienbüttel	-	-	1	10
61077	Nortorf	0	0	0	0
61078	Nutteln	-	-	8	9
61079	Oelixdorf	-	3	6	4
61080	Oeschebüttel	-	-	1	3
61081	Oldenborstel	-	-	2	0
61082	Oldendorf	-	1	6	-
61083	Ottenbüttel	-	0	4	1
61084	Peissen	-	23	0	1
61085	Pöschendorf	-	2	2	0
61086	Poyenberg	-	1	-	9
61087	Puls	-	1	4	15
61088	Quarnstedt	-	-	-	-
61089	Rade	-	-	-	-
61091	Reher	-	0	4	14
61092	Rethwisch	-	20	45	2
61093	Rosdorf	-	-	1	-
61095	Sankt Margarethen	-	-	1	70
61096	Sarlhusen	-	-	-	1
61097	Schenefeld	-	1	7	0
61098	Schlotfeld	-	-	4	-
61100	Silzen	-	-	0	31
61101	Sommerland	-	-	-	0
61102	Stördorf	-	0	0	2
61103	Störkathen	0	-	1	-
61104	Süderau	-	-	-	0
61105	Vaale	4	99	19	1

5. Vegetationsflächen nach regionaler Gliederung in Schleswig-Holstein am 31.12.2022

Schl.-Nr.	Land KREISFREIE STADT Kreis Gemeinde	Bodenfläche insgesamt	Darunter			
			Vegetation	davon		
				Landwirtschaft	Wald ¹	Gehölz
Hektar						
61106	Vaalermoor	622	579	552	-	3
61107	Wacken	710	543	384	148	8
61108	Warringholz	630	570	490	56	4
61109	Westermoor	944	868	807	56	3
61110	Wewelsfleth	2 454	1 530	1 488	1	3
61111	Wiedenborstel	452	426	126	300	0
61112	Willenscharen	761	705	584	116	4
61113	Wilster, Stadt	271	85	84	0	1
61114	Winseldorf	562	506	454	44	6
61115	Wittenbergen	459	417	404	6	0
61116	Wrist	1 012	817	749	35	1
61117	Wulfsmoor	878	792	755	16	1
61118	Kollmar	3 282	2 298	2 281	-	4
61119	Neuendorf-Sachsenbande	1 930	1 800	1 786	4	1
062	Stormarn	76 622	60 963	49 547	10 511	146
62001	Ahrensburg, Stadt	3 529	2 038	1 346	668	2
62003	Badendorf	611	524	508	14	1
62004	Bad Oldesloe, Stadt	5 259	3 989	3 253	667	28
62005	Bargfeld-Stegen	1 782	1 480	1 353	118	-
62006	Bargteheide, Stadt	1 582	919	871	46	1
62008	Barnitz	1 180	1 058	1 004	50	1
62009	Barsbüttel	2 468	1 696	1 583	73	5
62011	Braak	751	593	566	15	-
62014	Delingsdorf	809	689	667	17	-
62016	Elmenhorst	1 493	1 307	1 257	49	1
62018	Glinde, Stadt	1 121	380	232	135	1
62019	Grabau	914	777	595	180	-
62020	Grande	786	654	467	179	0
62021	Grönwohld	979	811	673	135	0
62022	Großensee	1 210	874	663	184	16
62023	Großhansdorf	1 120	673	307	365	-
62025	Hamberge	674	499	478	15	3
62026	Hamfelde	272	223	176	46	0
62027	Hammoor	782	661	634	19	-
62031	Heidekamp	349	317	206	111	0
62032	Heilshoop	850	758	746	9	1
62033	Hohenfelde	163	149	138	10	1
62035	Hoisdorf	1 604	1 290	1 143	144	1
62036	Jersbek	1 791	1 569	1 140	418	4
62039	Klein Wesenberg	874	780	659	117	3
62040	Köthel	385	351	321	29	-
62045	Lütjensee	1 405	1 100	584	503	3
62046	Meddewade	310	260	254	4	-
62048	Mönkhagen	731	629	595	16	0
62050	Neritz	466	414	388	19	-
62051	Nienwohld	919	863	636	4	0
62053	Oststeinbek	1 136	764	701	59	0
62056	Pölitze	1 296	1 178	1 127	49	1
62058	Rausdorf	487	443	338	102	1
62059	Rehhorst	1 618	1 517	1 394	116	0

noch: 5. Vegetationsflächen nach regionaler Gliederung in Schleswig-Holstein am 31.12.2022

Schl.-Nr.	Land KREISFREIE STADT Kreis Gemeinde	Noch: Darunter			
		noch: davon			
		Heide	Moor	Sumpf	Unland, vegetationslose Fläche
		(34000)	(35000)	(36000)	(37000)
		Hektar			
61106	Vaalermoor	-	20	2	3
61107	Wacken	1	-	-	2
61108	Warringholz	-	-	20	-
61109	Westermoor	-	-	2	-
61110	Wewelsfleth	-	-	0	38
61111	Wiedenborstel	-	-	0	-
61112	Willenscharen	1	-	-	-
61113	Wilster, Stadt	-	-	-	0
61114	Winseldorf	-	1	1	-
61115	Wittenbergen	-	-	6	0
61116	Wrist	-	29	1	2
61117	Wulfsmoor	-	19	-	-
61118	Kollmar	-	-	2	11
61119	Neuendorf-Sachsenbande	-	2	4	4
062	Stormarn	10	308	45	396
62001	Ahrensburg, Stadt	-	14	-	8
62003	Badendorf	-	-	0	0
62004	Bad Oldesloe, Stadt	-	10	16	15
62005	Bargfeld-Stegen	-	-	-	8
62006	Bargtheide, Stadt	-	-	-	2
62008	Barnitz	-	-	-	3
62009	Barsbüttel	2	-	-	33
62011	Braak	-	10	-	1
62014	Delingsdorf	1	-	-	4
62016	Elmenhorst	-	-	-	1
62018	Glinde, Stadt	-	-	5	7
62019	Grabau	-	1	1	0
62020	Grande	0	-	1	7
62021	Grönwohld	-	-	-	2
62022	Großensee	-	7	3	0
62023	Großhansdorf	-	-	0	1
62025	Hamberge	-	-	-	4
62026	Hamfelde	-	-	-	0
62027	Hammoor	-	4	-	4
62031	Heidekamp	-	-	-	0
62032	Heilshoop	-	1	-	1
62033	Hohenfelde	-	-	-	-
62035	Hoisdorf	1	-	-	1
62036	Jersbek	-	-	-	6
62039	Klein Wesenberg	-	-	-	1
62040	Köthel	-	-	-	1
62045	Lütjensee	-	5	-	4
62046	Meddewade	-	-	-	2
62048	Mönkhagen	-	-	0	18
62050	Neritz	-	-	-	7
62051	Nienwohld	-	221	-	2
62053	Oststeinbek	-	2	-	3
62056	Pölitze	-	-	-	1
62058	Rausdorf	2	-	-	0
62059	Rehhorst	-	4	-	2

5. Vegetationsflächen nach regionaler Gliederung in Schleswig-Holstein am 31.12.2022

Schl.-Nr.	Land KREISFREIE STADT Kreis Gemeinde	Bodenfläche insgesamt	Darunter			
			Vegetation	davon		
				Landwirtschaft	Wald ¹	Gehölz
			(30000)	(31000)	(32000)	(33000)
Hektar						
62060	Reinbek, Stadt	3 126	1 957	1 094	812	7
62061	Reinfeld (Holstein), Stadt	1 737	1 224	668	530	1
62062	Rethwisch	1 324	1 202	1 174	26	1
62065	Rümpel	1 589	1 436	1 196	234	5
62069	Siek	1 247	1 003	970	20	1
62071	Stapelfeld	1 012	744	565	82	9
62076	Tangstedt	3 986	3 246	2 378	832	0
62078	Todendorf	1 281	1 137	856	262	7
62081	Tremsbüttel	1 033	873	669	200	2
62082	Trittau	2 858	2 226	636	1 579	2
62083	Westerau	1 537	1 407	1 194	208	3
62086	Witzhave	787	636	542	91	1
62087	Zarpen	1 169	1 040	951	66	15
62088	Brunsbek	1 442	1 276	1 189	76	-
62089	Lasbek	1 240	1 083	1 051	28	3
62090	Ammersbek	1 771	1 252	1 117	126	4
62091	Steinburg	2 390	2 139	1 894	237	2
62092	Travenbrück	2 647	2 397	2 052	311	6
62093	Feldhorst	1 548	1 448	1 402	45	0
62094	Wesenberg	1 194	1 010	946	63	0

¹ Seit 2016 werden Wald und Gehölz getrennt voneinander ausgewiesen.

noch: 5. Vegetationsflächen nach regionaler Gliederung in Schleswig-Holstein am 31.12.2022

Schl.-Nr.	Land KREISFREIE STADT Kreis Gemeinde	Noch: Darunter			
		noch: davon			
		Heide	Moor	Sumpf	Unland, vegetationslose Fläche
		(34000)	(35000)	(36000)	(37000)
		Hektar			
62060	Reinbek, Stadt	-	-	1	44
62061	Reinfeld (Holstein), Stadt	-	-	1	25
62062	Rethwisch	-	-	-	0
62065	Rümpel	-	-	0	1
62069	Siek	-	6	0	7
62071	Stapelfeld	-	-	-	88
62076	Tangstedt	4	5	-	26
62078	Todendorf	-	12	-	1
62081	Tremsbüttel	-	-	-	1
62082	Trittau	-	-	1	8
62083	Westerau	-	-	0	1
62086	Witzhave	-	-	-	3
62087	Zarpen	-	1	-	6
62088	Brunsbek	-	3	1	6
62089	Lasbek	-	-	-	1
62090	Ammersbek	0	-	0	5
62091	Steinburg	-	0	0	6
62092	Travenbrück	-	-	14	14
62093	Feldhorst	-	-	-	1
62094	Wesenberg	-	-	0	1

6. Gewässerflächen nach regionaler Gliederung in Schleswig-Holstein am 31.12.2022

Schl.-Nr.	Land KREISFREIE STADT Kreis Gemeinde	Bodenfläche insgesamt	Darunter				
			Gewässer	davon			
				Fließgewässer	Hafenbecken	stehendes Gewässer	Meer
Hektar							
Schleswig-Holstein		1 580 430	76 785	28 199	1 788	35 264	11 535
001	FLENSBURG	5 673	817	13	152	33	620
002	KIEL	11 865	1 059	178	731	143	7
003	LÜBECK	21 419	2 924	1 793	29	1 021	80
004	NEUMÜNSTER	7 166	186	44	-	142	-
051	Dithmarschen	142 817	6 884	5 612	103	1 169	-
51001	Albersdorf	1 712	18	10	-	9	-
51002	Arkebek	692	3	2	-	1	-
51003	Averlak	906	74	48	-	26	-
51004	Bargenstedt	1 190	11	10	-	1	-
51005	Barkenholm	511	11	6	-	5	-
51006	Barlt	2 288	74	42	-	32	-
51008	Bergwöhrden	264	29	28	-	1	-
51010	Brickeln	607	10	5	-	4	-
51011	Brunsbüttel, Stadt	6 521	1 918	1 840	59	18	-
51012	Buchholz	1 456	60	57	-	3	-
51013	Büsum	848	59	18	25	16	-
51014	Büsumer Deichhausen	287	6	5	-	0	-
51015	Bunsoh	1 175	31	28	-	4	-
51016	Burg (Dithmarschen)	1 125	96	93	-	4	-
51017	Busenwurth	1 009	52	10	-	41	-
51019	Dellstedt	2 177	74	54	-	20	-
51020	Delve	1 584	133	129	-	4	-
51021	Diekhusen-Fahrstedt	746	15	14	-	1	-
51022	Dingen	701	11	8	-	3	-
51023	Dörpling	782	11	8	-	3	-
51024	Eddelak	921	13	13	-	0	-
51026	Eggstedt	1 279	21	9	-	12	-
51027	Elpersbüttel	3 017	235	29	-	206	-
51028	Epenwöhrden	1 352	29	27	-	2	-
51030	Fedderingen	969	17	16	-	2	-
51032	Frestedt	1 033	11	7	-	4	-
51033	Friedrichsgabekoog	862	38	23	-	16	-
51034	Friedrichskoog	5 327	105	92	5	8	-
51035	Gaushorn	645	6	3	-	4	-
51036	Glüsing	469	8	6	-	2	-
51037	Großenrade	1 040	11	8	-	3	-
51038	Groven	790	42	42	-	0	-
51039	Gudendorf	604	5	5	-	1	-
51043	Hedwigenkoog	1 636	39	31	-	9	-
51044	Heide, Stadt	3 197	94	27	-	66	-
51045	Hellschen-Heringsand-Unterschaar	702	19	17	-	3	-
51046	Helse	1 144	24	23	-	1	-
51047	Hemme	1 653	31	31	-	1	-
51048	Hemmingstedt	1 601	21	19	-	3	-
51049	Hennstedt	2 193	120	97	-	23	-
51050	Hillgroven	360	7	7	-	1	-

6. Gewässerflächen nach regionaler Gliederung in Schleswig-Holstein am 31.12.2022

Schl.-Nr.	Land KREISFREIE STADT Kreis Gemeinde	Bodenfläche insgesamt	Darunter				
			Gewässer	davon			
				Fließgewässer	Hafenbecken	stehendes Gewässer	Meer
Hektar							
51051	Hochdonn	546	48	47	-	0	-
51052	Hövede	294	10	5	-	5	-
51053	Hollingstedt	974	21	19	-	2	-
51054	Immenstedt	309	1	1	-	0	-
51057	Kaiser-Wilhelm-Koog	1 305	22	20	-	2	-
51058	Karolinenkoog	1 755	485	483	-	2	-
51060	Kleve	1 281	83	76	-	7	-
51061	Krempel	482	8	7	-	0	-
51062	Kronprinzenkoog	2 884	45	37	-	8	-
51063	Krumstedt	1 589	20	18	-	3	-
51064	Kuden	1 137	53	29	-	24	-
51065	Lehe	1 863	127	120	-	6	-
51067	Lieth	466	9	6	-	3	-
51068	Linden	1 162	11	8	-	3	-
51069	Lohe-Rickelshof	539	10	7	-	3	-
51071	Lunden	465	12	10	-	2	-
51072	Marne, Stadt	483	7	6	-	1	-
51073	Marnerdeich	131	3	2	-	1	-
51074	Meldorf, Stadt	2 126	177	63	13	101	-
51075	Neuenkirchen	2 514	52	48	-	4	-
51076	Neufeld	1 040	16	15	-	1	-
51077	Neufelderkoog	977	32	21	-	11	-
51078	Nindorf	875	11	5	-	6	-
51079	Norddeich	690	11	10	-	1	-
51080	Norderheistedt	433	6	5	-	1	-
51081	Norderwöhrden	1 847	38	36	-	2	-
51082	Nordhastedt	2 656	94	27	-	66	-
51083	Odderade	1 127	17	9	-	9	-
51084	Oesterdeichstrich	464	10	9	-	1	-
51085	Offenbüttel	1 395	48	38	-	11	-
51086	Osterrade	1 709	32	28	-	4	-
51087	Ostrohe	666	38	10	-	29	-
51088	Pahlen	1 080	54	44	-	11	-
51089	Quickborn	695	2	2	-	0	-
51090	Ramhusen	480	12	12	-	0	-
51092	Rehm-Flehde-Bargen	1 463	37	24	-	13	-
51093	Reinsbüttel	683	22	21	-	1	-
51096	Sankt Annen	1 489	70	69	-	1	-
51097	Sankt Michaelisdonn	2 306	36	16	-	20	-
51098	Sarzbüttel	1 339	51	14	-	37	-
51099	Schafstedt	1 816	48	40	-	8	-
51100	Schalkholz	1 252	9	5	-	4	-
51102	Schlichting	1 250	32	29	-	3	-
51103	Schmedeswurth	591	10	10	-	0	-
51104	Schrum	501	3	2	-	1	-
51105	Schülp	927	30	26	-	4	-
51107	Stelle-Wittenwurth	1 071	20	19	-	1	-
51108	Strübbel	440	11	10	-	0	-

6. Gewässerflächen nach regionaler Gliederung in Schleswig-Holstein am 31.12.2022

Schl.-Nr.	Land KREISFREIE STADT Kreis Gemeinde	Bodenfläche insgesamt	Darunter				
			Gewässer	davon			
				Fließgewässer	Hafenbecken	stehendes Gewässer	Meer
Hektar							
51109	Süderdeich	664	17	14	-	2	-
51110	Süderhastedt	1 574	17	13	-	3	-
51113	Wöhrden	2 177	52	46	-	6	-
51114	Tellingstedt	2 110	40	19	-	21	-
51117	Tielenhemme	1 268	68	68	-	0	-
51118	Trennewurth	779	16	15	-	1	-
51119	Volsemehusen	1 678	30	30	-	0	-
51120	Wallen	186	6	6	-	0	-
51121	Warwerort	458	31	21	-	10	-
51122	Weddingstedt	1 789	19	11	-	8	-
51125	Welmbüttel	760	8	3	-	5	-
51126	Wennbüttel	459	17	15	-	2	-
51127	Wesselburen, Stadt	513	10	9	-	0	-
51128	Wesselburener Deichhausen	507	12	11	-	0	-
51129	Wesselburenerkoog	2 189	584	574	-	10	-
51130	Wesseln	376	7	4	-	2	-
51131	Westerborstel	414	3	2	-	1	-
51132	Westerdeichstrich	750	29	14	-	15	-
51133	Wiemerstedt	508	10	9	-	1	-
51134	Windbergen	1 731	20	15	-	6	-
51135	Wolmersdorf	611	13	9	-	5	-
51136	Wrohm	1 145	26	24	-	2	-
51137	Nordermeldorf	3 410	158	109	-	50	-
51138	Tensbüttel-Röst	1 936	34	11	-	23	-
51139	Süderdorf	1 621	21	15	-	6	-
51140	Oesterwurth	1 419	27	26	-	1	-
51141	Süderheistedt	844	11	8	-	3	-
053	Herzogtum Lauenburg	126 307	5 261	1 149	14	4 097	-
53001	Albsfelde	418	1	0	-	1	-
53002	Alt-Mölln	644	15	14	-	1	-
53003	Aumühle	348	5	1	-	3	-
53004	Bäk	430	3	2	-	1	-
53005	Bälau	650	4	3	-	1	-
53006	Basedow	747	17	9	-	8	-
53007	Basthorst	1 082	8	5	-	3	-
53008	Behlendorf	1 025	79	8	-	71	-
53009	Berkenthin	1 034	17	16	-	2	-
53010	Besenthal	1 265	8	3	-	4	-
53011	Bliestorf	1 035	13	3	-	10	-
53012	Börnsen	841	3	2	-	1	-
53013	Borstorf	864	12	9	-	3	-
53014	Breitenfelde	1 254	10	8	-	2	-
53015	Bröthen	1 069	5	4	-	1	-
53016	Brunsmark	429	1	0	-	0	-
53017	Brunstorf	1 376	6	4	-	2	-
53018	Buchholz	293	2	1	-	1	-
53019	Buchhorst	519	9	8	-	2	-
53020	Büchen	1 685	39	22	-	17	-

6. Gewässerflächen nach regionaler Gliederung in Schleswig-Holstein am 31.12.2022

Schl.-Nr.	Land KREISFREIE STADT Kreis Gemeinde	Bodenfläche insgesamt	Darunter				
			Gewässer	davon			
				Fließgewässer	Hafenbecken	stehendes Gewässer	Meer
Hektar							
53021	Dahmker	204	1	1	-	0	-
53022	Dalldorf	605	39	19	-	19	-
53023	Dassendorf	794	2	1	-	2	-
53024	Düchelsdorf	301	1	1	-	1	-
53025	Duvensee	1 239	16	14	-	2	-
53026	Einhaus	253	1	0	-	0	-
53027	Elmenhorst	1 299	11	6	-	5	-
53028	Escheburg	891	8	1	-	6	-
53029	Fitzen	911	30	12	-	17	-
53030	Fredeburg	1 009	2	1	-	2	-
53031	Fuhlenhagen	574	3	3	-	1	-
53032	Geesthacht, Stadt	3 325	256	228	13	15	-
53033	Giesensdorf	273	3	0	-	3	-
53034	Göldenitz	506	7	5	-	2	-
53035	Göttin	521	6	6	-	1	-
53036	Grabau	400	3	1	-	2	-
53037	Grambek	1 266	40	12	-	28	-
53038	Grinau	274	2	2	-	0	-
53039	Groß Boden	270	4	2	-	2	-
53040	Groß Disnack	599	4	2	-	2	-
53041	Groß Grönau	490	7	5	-	2	-
53042	Groß Pampau	431	4	3	-	1	-
53043	Groß Sarau	1 708	42	10	-	32	-
53044	Groß Schenkenberg	652	7	3	-	4	-
53045	Grove	528	2	1	-	0	-
53046	Gudow	4 225	130	15	-	116	-
53047	Gülzow	1 707	13	8	-	4	-
53048	Güster	778	147	11	-	136	-
53049	Hamfelde	347	7	2	-	5	-
53050	Hamwarde	667	2	0	-	1	-
53051	Harmsdorf	357	2	1	-	1	-
53052	Havekost	591	2	2	-	1	-
53053	Hohenhorn	693	2	0	-	2	-
53054	Hollenbek	721	3	2	-	1	-
53056	Hornbek	589	9	5	-	4	-
53057	Horst	1 205	22	9	-	13	-
53058	Juliusburg	603	6	4	-	2	-
53059	Kankelau	421	2	2	-	1	-
53060	Kasseburg	789	4	2	-	2	-
53061	Kastorf	690	3	2	-	1	-
53062	Kittlitz	1 773	195	8	-	187	-
53064	Klein Pampau	417	5	3	-	2	-
53066	Klein Zecher	911	6	4	-	2	-
53067	Klempau	1 007	24	8	-	16	-
53068	Klinkrade	740	6	3	-	2	-
53069	Koberg	1 198	14	9	-	4	-
53070	Köthel	152	4	2	-	2	-
53071	Kollow	821	6	4	-	2	-

6. Gewässerflächen nach regionaler Gliederung in Schleswig-Holstein am 31.12.2022

Schl.-Nr.	Land KREISFREIE STADT Kreis Gemeinde	Bodenfläche insgesamt	Darunter				
			Gewässer	davon			
				Fließgewässer	Hafenbecken	stehendes Gewässer	Meer
Hektar							
53072	Kröppelshagen-Fahrendorf	837	4	1	-	4	-
53073	Krüzen	824	6	4	-	2	-
53074	Krukow	794	4	2	-	2	-
53075	Krummesse	335	5	0	-	5	-
53076	Kuddewörde	735	6	4	-	1	-
53077	Kühsen	728	12	7	-	5	-
53078	Kulpin	607	4	1	-	4	-
53079	Labenz	575	5	2	-	4	-
53080	Langenlehsten	2 337	4	3	-	1	-
53081	Lankau	1 912	82	18	-	64	-
53082	Lanze	904	46	30	-	16	-
53083	Lauenburg/Elbe, Stadt	956	116	112	0	4	-
53084	Lehmrade	1 140	95	2	-	93	-
53085	Linau	966	19	4	-	15	-
53086	Lüchow	461	3	3	-	1	-
53087	Lüttau	1 124	7	6	-	1	-
53088	Mechow	443	5	2	-	3	-
53089	Möhnsen	747	4	3	-	2	-
53090	Mölln, Stadt	2 505	166	18	-	148	-
53091	Mühlenrade	374	3	1	-	2	-
53092	Müssen	1 146	17	4	-	13	-
53093	Mustin	1 188	75	5	-	70	-
53094	Niendorf bei Berkenthin	399	9	6	-	2	-
53095	Niendorf/Stecknitz	841	4	2	-	2	-
53096	Nusse	622	12	5	-	7	-
53097	Panten	1 383	22	6	-	17	-
53098	Pogeez	451	1	0	-	1	-
53099	Poggensee	544	2	2	-	1	-
53100	Ratzeburg, Stadt	3 029	1 546	1	0	1 545	-
53101	Ritzerau	1 111	34	6	-	27	-
53102	Römnitz	515	2	0	-	1	-
53103	Rondeshagen	951	9	7	-	2	-
53104	Roseburg	1 624	19	10	-	8	-
53105	Sachsenwald, Forstgutsbezirk	5 849	33	24	-	9	-
53106	Sahms	594	7	3	-	4	-
53107	Salem	2 510	180	4	-	176	-
53108	Sandesneben	613	2	1	-	1	-
53109	Schiphorst	815	3	2	-	1	-
53110	Schmilau	1 155	18	14	-	4	-
53111	Schnakenbek	1 302	153	153	-	0	-
53112	Schönberg	1 477	13	7	-	6	-
53113	Schretstaken	847	4	3	-	1	-
53114	Schürensöhlen	275	2	2	-	1	-
53115	Schulendorf	1 138	13	5	-	8	-
53116	Schwarzenbek, Stadt	1 165	5	3	-	2	-
53117	Seedorf	2 788	870	5	-	865	-
53118	Siebenbäumen	882	4	3	-	1	-
53119	Siebeneichen	468	7	5	-	2	-

6. Gewässerflächen nach regionaler Gliederung in Schleswig-Holstein am 31.12.2022

Schl.-Nr.	Land KREISFREIE STADT Kreis Gemeinde	Bodenfläche insgesamt	Darunter				
			Gewässer	davon			
				Fließgewässer	Hafenbecken	stehendes Gewässer	Meer
Hektar							
53120	Sierksrade	400	3	1	-	2	-
53121	Sirksfelde	862	10	4	-	6	-
53122	Steinhorst	1 629	27	5	-	22	-
53123	Sterley	2 139	34	9	-	24	-
53124	Stubben	533	3	2	-	1	-
53125	Talkau	488	2	1	-	1	-
53126	Tramm	674	6	4	-	2	-
53127	Walksfelde	351	1	1	-	0	-
53128	Wangelau	652	6	2	-	4	-
53129	Wentorf bei Hamburg	687	5	3	-	2	-
53130	Wentorf (Amt Sandesneben-Nusse)	499	8	2	-	6	-
53131	Wiershop	515	2	1	-	1	-
53132	Witzeeze	1 046	66	23	-	43	-
53133	Wohltorf	597	7	3	-	3	-
53134	Woltersdorf	790	9	7	-	2	-
53135	Worth	607	4	3	-	1	-
53136	Ziethen	1 117	31	2	-	29	-
054	Nordfriesland	208 356	8 637	4 354	66	4 139	78
54001	Achtrup	2 990	45	36	-	9	-
54002	Ahrenshöft	879	24	17	-	7	-
54003	Ahrenviöl	1 011	9	8	-	1	-
54004	Ahrenviölfeld	729	7	6	-	1	-
54005	Alkersum	907	20	15	-	4	-
54006	Almdorf	570	16	13	-	3	-
54007	Arlewatt	557	19	11	-	8	-
54009	Aventoft	1 447	96	33	-	63	-
54010	Bargum	1 729	50	46	-	4	-
54011	Behrendorf	1 529	16	12	-	4	-
54012	Bohmstedt	1 335	20	18	-	2	-
54013	Bondelum	918	15	11	-	4	-
54014	Bordelum	3 471	66	37	-	29	-
54015	Borgsum	551	10	9	-	1	-
54016	Bosbüll	633	11	9	-	1	-
54017	Braderup	1 335	24	15	-	9	-
54018	Bramstedtlund	1 385	22	18	-	4	-
54019	Bredstedt, Stadt	975	16	11	-	4	-
54020	Breklum	1 007	12	11	-	1	-
54022	Dagebüll	3 692	435	128	3	300	3
54023	Drage	1 633	135	128	-	7	-
54024	Dreisdorf	1 770	17	15	-	3	-
54025	Dunsum	272	10	6	-	4	-
54026	Elisabeth-Sophien-Koog	518	15	13	-	0	2
54027	Eilhöft	782	17	16	-	0	-
54032	Fresendelf	260	8	7	-	1	-
54033	Friedrichstadt, Stadt	402	60	58	2	0	-
54034	Friedrich-Wilhelm-Lübke-Koog	1 349	50	28	-	23	0
54035	Garding, Kirchspiel	1 489	18	17	-	1	-
54036	Garding, Stadt	306	3	2	-	1	-

6. Gewässerflächen nach regionaler Gliederung in Schleswig-Holstein am 31.12.2022

Schl.-Nr.	Land KREISFREIE STADT Kreis Gemeinde	Bodenfläche insgesamt	Darunter				
			Gewässer	davon			
				Fließgewässer	Hafenbecken	stehendes Gewässer	Meer
Hektar							
54037	Goldebek	1 018	14	11	-	2	-
54038	Goldelund	1 202	14	13	-	1	-
54039	Gröde	252	9	6	-	3	0
54040	Grothusenkoog	327	8	4	-	4	-
54041	Haselund	1 279	17	16	-	1	-
54042	Hattstedt	701	5	3	-	2	-
54043	Hattstedtermarsch	3 529	832	99	-	730	3
54045	Högel	1 628	30	26	-	4	-
54046	Hörnum (Sylt)	564	6	-	5	-	1
54048	Holm	400	9	8	-	1	-
54050	Hallig Hooge	578	42	37	-	5	0
54052	Horstedt	1 170	9	7	-	3	-
54054	Hude	354	13	10	-	3	-
54055	Humptrup	1 699	87	44	-	43	-
54056	Husum, Stadt	2 580	55	21	22	12	-
54057	Immenstedt	1 461	13	12	-	1	-
54059	Joldelund	1 912	12	12	-	1	-
54061	Kampen (Sylt)	843	15	0	-	2	14
54062	Karlum	1 446	13	10	-	3	-
54063	Katharinenheerd	841	10	9	-	0	-
54065	Klanxbüll	1 063	25	24	-	1	-
54068	Klixbüll	1 744	27	25	-	2	-
54070	Koldenbüttel	2 580	90	89	-	2	-
54071	Kolkerheide	210	0	0	-	-	-
54072	Kotzenbüll	777	16	13	-	2	-
54073	Ladelund	2 409	42	28	-	14	-
54074	Langeneß	1 157	69	50	5	14	0
54075	Langenhorn	4 740	110	85	-	25	-
54076	Leck	2 979	58	42	-	16	-
54077	Lexgaard	524	6	2	-	4	-
54078	List auf Sylt	1 842	7	0	1	1	5
54079	Löwenstedt	1 962	31	16	-	14	-
54080	Lütjenholm	1 071	19	17	-	3	-
54083	Midlum	850	27	14	-	13	-
54084	Mildstedt	871	9	7	-	3	-
54085	Nebel	1 195	0	0	-	0	0
54086	Neukirchen	3 158	200	109	-	91	-
54087	Nieblum	786	5	4	-	2	-
54088	Niebüll, Stadt	3 063	180	50	-	130	-
54089	Norddorf auf Amrum	589	2	1	-	1	-
54090	Norderfriedrichskoog	531	7	6	-	0	-
54091	Nordstrand	5 726	521	119	6	364	31
54092	Norstedt	1 350	8	7	-	1	-
54093	Ockholm	1 864	474	57	1	416	-
54094	Oevenum	1 087	33	20	-	13	-
54095	Oldenswort	4 584	183	180	1	3	-
54096	Oldersbek	1 082	10	9	-	2	-
54097	Olderup	994	9	8	-	1	-

6. Gewässerflächen nach regionaler Gliederung in Schleswig-Holstein am 31.12.2022

Schl.-Nr.	Land KREISFREIE STADT Kreis Gemeinde	Bodenfläche insgesamt	Darunter				
			Gewässer	davon			
				Fließgewässer	Hafenbecken	stehendes Gewässer	Meer
Hektar							
54098	Oldsum	1 331	42	31	-	11	-
54099	Ostenfeld (Husum)	2 767	39	31	-	8	-
54100	Osterhever	1 850	33	25	-	8	-
54101	Oster-Ohrstedt	1 129	6	5	-	2	-
54103	Pellworm	3 745	87	52	2	33	0
54104	Poppenbüll	1 552	15	13	-	2	0
54105	Ramstedt	542	14	14	-	0	-
54106	Rantrum	1 369	13	10	-	3	-
54108	Reußenköge	4 591	630	141	1	480	9
54109	Risum-Lindholm	3 603	113	80	-	33	-
54110	Rodenäs	1 984	126	41	-	85	-
54113	Sankt Peter-Ording	2 835	73	56	-	17	-
54116	Schwabstedt	1 964	70	61	0	8	-
54118	Schwesing	1 563	7	5	-	2	-
54119	Seeth	1 376	56	53	-	3	-
54120	Simonsberg	1 748	70	17	-	53	-
54121	Sönnebüll	429	3	2	-	1	-
54123	Sollwitt	1 095	10	8	-	2	-
54124	Sprakebüll	1 137	19	16	-	3	-
54125	Stadum	1 974	25	19	-	6	-
54126	Stedesand	1 519	49	38	-	11	-
54128	Struckum	892	29	25	-	5	-
54129	Süderende	259	5	4	-	1	-
54130	Süderhöft	260	19	18	-	1	-
54131	Süderlügum	2 659	45	28	-	17	-
54132	Südermarsch	3 023	84	61	-	22	-
54134	Tating	2 949	59	47	-	12	-
54135	Tetenbüll	3 642	101	55	-	46	-
54136	Tinningstedt	891	12	7	-	5	-
54138	Tönning, Stadt	4 443	784	750	5	29	-
54140	Tümlauer Koog	620	17	17	-	0	0
54141	Uelvesbüll	1 023	16	13	-	3	-
54142	Uphusum	706	21	19	-	1	-
54143	Utersum	526	8	5	-	3	-
54144	Viöl	1 896	25	20	-	5	-
54145	Vollerwiek	462	6	5	-	1	-
54146	Vollstedt	618	7	6	-	1	-
54148	Welt	820	17	12	-	6	-
54149	Wenningstedt-Braderup (Sylt)	616	12	0	-	6	6
54150	Westerhever	1 332	35	21	-	14	-
54152	Wester-Ohrstedt	1 854	19	12	-	7	-
54154	Westre	1 914	30	19	-	11	-
54156	Winnert	1 888	29	18	-	10	-
54157	Wisch	305	5	4	-	0	-
54158	Witsum	159	3	3	-	0	-
54159	Wittbek	1 991	20	16	-	4	-
54160	Wittdün auf Amrum	261	6	-	4	1	0
54161	Witzwort	2 814	62	57	-	5	-

6. Gewässerflächen nach regionaler Gliederung in Schleswig-Holstein am 31.12.2022

Schl.-Nr.	Land KREISFREIE STADT Kreis Gemeinde	Bodenfläche insgesamt	Darunter				
			Gewässer	davon			
				Fließgewässer	Hafenbecken	stehendes Gewässer	Meer
Hektar							
54162	Wobbenbüll	169	1	1	-	1	-
54163	Wrixum	756	16	11	-	4	-
54164	Wyk auf Föhr, Stadt	808	29	15	9	6	-
54165	Galmsbüll	4 905	112	100	-	13	-
54166	Emmelsbüll-Horsbüll	3 573	131	79	-	51	-
54167	Enge-Sande	2 482	53	36	-	17	-
54168	Sylt	5 731	670	65	1	603	2
055	Ostholstein	139 302	5 439	563	318	3 863	696
55001	Ahrensböök	9 537	101	32	-	69	-
55002	Altenkrempe	3 664	38	21	-	16	-
55004	Bad Schwartau, Stadt	1 839	29	17	-	12	-
55006	Beschendorf	854	14	3	-	11	-
55007	Bosau	6 425	107	18	0	89	-
55010	Dahme	911	19	5	-	5	8
55011	Damlos	924	5	3	-	1	-
55012	Eutin, Stadt	4 138	590	10	-	580	-
55014	Göhl	2 124	18	8	-	10	-
55015	Gremersdorf	4 576	37	11	-	26	0
55016	Grömitz	5 109	73	42	10	12	9
55017	Großenbrode	2 099	114	5	77	24	9
55018	Grube	2 021	30	24	-	6	-
55020	Harmsdorf	1 782	34	7	-	26	-
55021	Heiligenhafen, Stadt	1 832	324	2	9	108	205
55022	Heringsdorf	2 955	18	9	-	10	-
55023	Kabelhorst	579	3	2	-	1	-
55024	Kasseedorf	3 392	139	7	-	131	-
55025	Kellenhusen (Ostsee)	817	4	0	-	1	3
55027	Lensahn	2 770	38	10	-	28	-
55028	Malente	6 907	933	22	-	912	-
55029	Manhagen	963	4	1	-	3	-
55031	Neukirchen	2 860	115	7	99	8	1
55032	Neustadt in Holstein, Stadt	1 973	200	6	49	15	130
55033	Oldenburg in Holstein, Stadt	3 969	85	24	-	61	-
55035	Ratekau	5 962	121	19	-	103	-
55036	Riepsdorf	2 581	26	20	-	6	-
55037	Schashagen	4 146	29	11	-	18	0
55038	Schönwalde am Bungsberg	3 912	52	14	-	38	-
55039	Sierksdorf	1 950	8	1	-	6	0
55040	Stockelsdorf	5 670	44	20	-	24	-
55041	Süsel	7 529	316	26	-	290	-
55042	Timmendorfer Strand	2 013	507	6	3	496	3
55043	Wangels	6 712	120	34	-	86	-
55044	Scharbeutz	5 254	301	21	-	204	76
55046	Fehmarn, Stadt	18 550	842	93	71	429	250
056	Pinneberg	66 425	3 824	3 096	102	431	195
56001	Appen	2 030	41	11	-	30	-

6. Gewässerflächen nach regionaler Gliederung in Schleswig-Holstein am 31.12.2022

Schl.-Nr.	Land KREISFREIE STADT Kreis Gemeinde	Bodenfläche insgesamt	Darunter				
			Gewässer	davon			
				Fließgewässer	Hafenbecken	stehendes Gewässer	Meer
Hektar							
56002	Barmstedt, Stadt	1 717	24	12	-	12	-
56003	Bevern	804	8	6	-	2	-
56004	Bilsen	620	2	1	-	0	-
56005	Bönningstedt	1 205	13	9	-	4	-
56006	Bokel	1 602	32	15	-	17	-
56008	Bokholt-Hanredder	856	12	6	-	5	-
56009	Borstel-Hohenraden	1 488	14	9	-	5	-
56010	Brande-Hörnerkirchen	1 314	8	7	-	1	-
56011	Bullenkuhlen	393	3	3	-	1	-
56013	Ellerbek	911	16	9	-	8	-
56014	Ellerhoop	1 079	7	3	-	4	-
56015	Elmshorn, Stadt	2 136	39	21	0	17	-
56016	Groß Nordende	564	17	8	-	9	-
56017	Groß Offenseth-Aspern	1 056	10	4	-	5	-
56018	Halstenbek	1 258	19	5	-	14	-
56019	Haselau	1 889	571	557	2	12	-
56020	Haseldorf	1 808	94	83	1	10	-
56021	Hasloh	1 107	6	4	-	2	-
56022	Heede	1 548	15	8	-	7	-
56023	Heidgraben	538	10	2	-	8	-
56024	Heist	996	12	4	-	8	-
56025	Helgoland	421	247	-	52	1	195
56026	Hemdingen	1 641	6	4	-	2	-
56027	Hetlingen	2 410	809	792	1	16	-
56028	Holm	1 605	19	11	-	8	-
56029	Klein Nordende	1 079	16	4	-	12	-
56030	Klein Offenseth-Sparrieshoop	1 692	31	12	-	19	-
56031	Kölln-Reisiek	677	11	7	-	3	-
56032	Kummerfeld	650	8	3	-	5	-
56033	Seester	1 157	41	37	0	3	-
56034	Langeln	1 028	10	6	-	4	-
56035	Lutzhorn	2 172	19	11	-	9	-
56036	Moorrege	1 076	32	22	0	10	-
56037	Neuendeich	854	33	21	-	12	-
56038	Osterhorn	638	7	7	-	0	-
56039	Pinneberg, Stadt	2 154	35	14	-	21	-
56040	Prisdorf	523	12	5	-	6	-
56041	Quickborn, Stadt	4 316	39	15	-	24	-
56042	Raa-Besenbek	1 299	32	31	-	0	-
56043	Rellingen	1 318	16	8	-	7	-
56044	Schenefeld, Stadt	999	11	4	-	7	-
56045	Seestermühe	2 336	679	637	4	38	-
56046	Seeth-Ekholt	689	8	5	-	3	-
56047	Tangstedt	1 252	14	8	-	7	-
56048	Tornesch, Stadt	2 061	21	12	-	9	-
56049	Uetersen, Stadt	1 143	21	13	2	6	-
56050	Wedel, Stadt	3 381	663	608	39	17	-
56051	Westerhorn	937	12	12	-	0	-

6. Gewässerflächen nach regionaler Gliederung in Schleswig-Holstein am 31.12.2022

Schl.-Nr.	Land KREISFREIE STADT Kreis Gemeinde	Bodenfläche insgesamt	Darunter				
			Gewässer	davon			
				Fließgewässer	Hafenbecken	stehendes Gewässer	Meer
Hektar							
057	Plön	108 356	10 823	392	63	10 304	64
57001	Ascheberg (Holstein)	2 094	600	3	-	597	-
57002	Barmissen	515	1	0	-	0	-
57003	Barsbek	873	19	6	-	13	-
57004	Behrensdorf (Ostsee)	2 091	433	8	0	423	0
57005	Belau	1 489	160	3	-	158	-
57006	Bendfeld	441	1	1	-	1	-
57007	Blekendorf	3 835	118	18	-	100	-
57008	Bönebüttel	2 040	16	15	-	1	-
57009	Bösdorf	2 109	163	2	-	161	-
57010	Boksee	552	2	1	-	1	-
57011	Bothkamp	1 388	166	3	-	162	-
57012	Brodersdorf	363	4	1	-	2	-
57013	Dannau	912	5	1	-	4	-
57015	Dersau	750	4	1	-	3	-
57016	Dobersdorf	2 191	356	10	-	346	-
57017	Dörnack	430	2	1	-	1	-
57018	Fahren	360	0	0	-	0	-
57020	Fiefbergen	580	2	1	-	1	-
57021	Giekau	3 281	680	9	-	671	-
57022	Grebin	2 414	240	7	-	233	-
57023	Großbarkau	293	1	0	-	1	-
57024	Großharrie	1 317	10	9	-	1	-
57025	Heikendorf	1 472	16	3	4	8	2
57026	Helmstorf	1 273	12	6	-	6	-
57027	Högsdorf	1 093	8	5	-	3	-
57028	Höhndorf	563	2	1	-	1	-
57029	Hohenfelde	1 054	13	4	-	5	4
57030	Hohwacht (Ostsee)	875	104	4	2	98	-
57031	Honigsee	1 127	9	2	-	7	-
57032	Kalübbe	1 180	8	4	-	4	-
57033	Kirchbarkau	216	43	0	-	42	-
57034	Kirchnüchel	1 009	7	2	-	5	-
57035	Klamp	972	5	3	-	2	-
57037	Klein Barkau	419	2	1	-	1	-
57038	Kletkamp	1 152	74	3	-	71	-
57039	Köhn	1 315	5	4	-	1	-
57040	Krokau	445	1	1	-	0	-
57041	Krummbek	548	5	3	-	2	-
57042	Kühren	1 681	132	9	-	122	-
57043	Laboe	523	35	1	12	1	21
57044	Lammershagen	2 604	1 091	3	-	1 089	-
57045	Lebrade	1 859	216	3	-	213	-
57046	Lehmkuhlen	3 138	38	10	-	27	-
57047	Löptin	907	22	8	-	14	-
57048	Lütjenburg, Stadt	615	5	1	-	4	-
57049	Lutterbek	323	3	2	-	1	-
57050	Martensrade	1 954	224	3	-	221	-

6. Gewässerflächen nach regionaler Gliederung in Schleswig-Holstein am 31.12.2022

Schl.-Nr.	Land KREISFREIE STADT Kreis Gemeinde	Bodenfläche insgesamt	Darunter				
			Gewässer	davon			
				Fließgewässer	Hafenbecken	stehendes Gewässer	Meer
Hektar							
57051	Mönkeberg	278	3	0	2	1	0
57052	Mucheln	1 428	58	4	-	54	-
57053	Nehnten	2 203	564	3	-	561	-
57054	Nettelsee	647	17	3	-	15	-
57055	Panker	2 280	41	6	-	20	15
57056	Passade	432	147	0	-	147	-
57057	Plön, Stadt	3 676	2 824	3	0	2 821	-
57058	Pohnsdorf	2 462	349	8	-	340	-
57059	Postfeld	833	14	3	-	11	-
57060	Prasdorf	477	1	1	-	0	-
57062	Preetz, Stadt	1 440	219	8	-	211	-
57063	Probsteierhagen	1 495	102	4	-	98	-
57065	Rantzau	1 691	34	6	-	28	-
57066	Rastorf	2 001	40	17	-	23	-
57067	Rathjensdorf	1 179	148	2	-	146	-
57068	Rendswühren	1 975	17	13	-	4	-
57069	Ruhwinkel	1 313	19	2	-	17	-
57070	Schellhorn	1 045	77	2	-	75	-
57071	Schillsdorf	2 673	26	6	-	20	-
57072	Schlesen	800	5	2	-	3	-
57073	Schönberg (Holstein)	1 163	19	11	-	8	-
57074	Schönkirchen	1 596	28	9	-	19	-
57076	Schwartbuck	1 315	19	4	-	15	1
57077	Selent	426	2	1	-	1	-
57078	Stakendorf	797	12	9	-	3	-
57079	Stein	381	9	3	5	1	-
57080	Stolpe	2 321	188	8	-	180	-
57081	Stoltenberg	778	130	3	-	127	-
57082	Tröndel	758	6	2	-	4	-
57083	Tasdorf	510	3	2	-	0	-
57084	Wahlstorf	1 483	192	10	-	182	-
57085	Wankendorf	1 334	7	4	-	3	-
57086	Warnau	398	1	1	-	0	-
57087	Wendtorf	511	80	7	39	14	21
57088	Wisch	918	19	16	-	3	-
57089	Wittmoldt	571	19	1	-	18	-
57090	Fargau-Pratjau	2 353	290	9	-	281	-
57091	Schwentinental, Stadt	1 781	31	12	-	18	-
058	Rendsburg-Eckernförde	218 979	9 574	2 735	80	4 875	1 884
58001	Achterwehr	1 566	429	5	-	424	-
58003	Alt Duvenstedt	2 042	26	14	-	12	-
58004	Altenhof	1 213	52	5	-	32	14
58005	Altenholz	1 904	34	27	-	7	-
58007	Arpsdorf	1 210	15	13	-	3	-
58008	Ascheffel	1 039	4	1	-	3	-
58009	Aukrug	4 990	110	51	-	59	-
58010	Bargstall	462	11	10	-	1	-
58011	Bargstedt	2 535	22	18	-	4	-

6. Gewässerflächen nach regionaler Gliederung in Schleswig-Holstein am 31.12.2022

Schl.-Nr.	Land KREISFREIE STADT Kreis Gemeinde	Bodenfläche insgesamt	Darunter				
			Gewässer	davon			
				Fließgewässer	Hafenbecken	stehendes Gewässer	Meer
Hektar							
58012	Barkelsby	1 786	92	4	-	89	-
58013	Beldorf	1 196	65	54	-	11	-
58014	Bendorf	2 047	31	13	-	18	-
58015	Beringstedt	1 429	37	16	-	21	-
58016	Bissee	927	5	2	-	3	-
58018	Blumenthal	780	13	2	-	12	-
58019	Bönnhusen	529	3	2	-	1	-
58021	Bokel	1 527	21	19	-	2	-
58022	Bordesholm	1 017	74	2	-	72	-
58023	Borgdorf-Seedorf	663	53	2	-	51	-
58024	Borgstedt	915	38	36	-	2	-
58025	Bornholt	1 093	113	97	-	16	-
58026	Bovenau	2 624	106	99	-	7	-
58027	Brammer	1 366	13	12	-	1	-
58028	Bredenbek	1 243	7	3	-	4	-
58029	Breiholz	1 851	144	141	-	3	-
58030	Brekendorf	2 047	17	6	-	11	-
58031	Brinjahe	466	5	3	-	2	-
58032	Brodersby	979	29	2	-	26	-
58033	Brügge	785	5	3	-	2	-
58034	Büdelsdorf, Stadt	648	66	50	16	0	-
58035	Bünsdorf	1 324	81	73	-	8	-
58036	Christiansholm	842	9	9	-	0	-
58037	Dänischenhagen	1 571	15	8	-	7	-
58038	Dätgen	1 062	4	3	-	1	-
58039	Damendorf	748	15	7	-	8	-
58040	Damp	1 381	20	7	7	6	-
58042	Dörphof	1 502	99	9	-	90	-
58043	Eckernförde, Stadt	2 158	755	2	28	427	298
58044	Ehndorf	1 468	39	23	-	16	-
58045	Eisendorf	550	4	2	-	2	-
58046	Ellerdorf	1 020	12	10	-	2	-
58047	Elsdorf-Westermühlen	2 748	40	30	-	10	-
58048	Embühren	745	6	4	-	2	-
58049	Emkendorf	3 896	209	34	-	174	-
58050	Felde	1 388	13	1	-	12	-
58051	Felm	1 533	8	5	-	4	-
58052	Fleckeby	1 231	65	12	1	11	41
58053	Flintbek	1 757	16	11	-	4	-
58054	Fockbek	2 665	54	6	-	48	-
58055	Friedrichsgraben	538	27	27	-	0	-
58056	Friedrichsholm	713	16	8	-	7	-
58057	Gammelby	834	9	4	-	4	-
58058	Gettorf	935	5	1	-	4	-
58059	Gnutz	2 293	26	22	-	4	-
58061	Gokels	1 064	13	4	-	10	-
58062	Grauel	574	9	6	-	3	-
58063	Grevenkrug	415	10	3	-	7	-

6. Gewässerflächen nach regionaler Gliederung in Schleswig-Holstein am 31.12.2022

Schl.-Nr.	Land KREISFREIE STADT Kreis Gemeinde	Bodenfläche insgesamt	Darunter				
			Gewässer	davon			
				Fließgewässer	Hafenbecken	stehendes Gewässer	Meer
Hektar							
58064	Groß Buchwald	896	7	6	-	2	-
58065	Groß Vollstedt	902	8	5	-	3	-
58066	Groß Wittensee	2 360	1 008	5	-	1 004	-
58067	Güby	1 190	200	1	-	7	192
58068	Haale	1 303	41	21	-	19	-
58069	Haby	579	2	1	-	1	-
58070	Hamdorf	3 059	97	91	-	6	-
58071	Hamweddel	967	13	7	-	7	-
58072	Hanerau-Hademarschen	1 450	25	13	-	12	-
58073	Haßmoor	1 031	4	2	-	2	-
58074	Heinkenborstel	755	7	6	-	1	-
58075	Hörsten	883	69	64	-	5	-
58076	Hoffeld	662	6	2	-	4	-
58077	Hohenwestedt	1 818	67	15	-	52	-
58078	Hohn	3 195	121	37	-	84	-
58080	Holtsee	2 172	13	5	-	8	-
58081	Holzbunge	519	3	1	-	2	-
58082	Holzdorf	1 735	21	5	-	17	-
58083	Hütten	691	6	5	-	1	-
58084	Hummelfeld	797	5	4	-	1	-
58085	Jahrsdorf	887	4	4	-	1	-
58086	Jevenstedt	4 555	66	45	-	21	-
58087	Karby	209	2	1	-	1	-
58088	Klein Wittensee	430	3	1	-	2	-
58089	Königshügel	626	12	12	-	0	-
58090	Kosel	3 000	682	10	-	88	585
58091	Krogaspe	1 182	28	8	-	20	-
58092	Kronshagen	534	8	3	-	5	-
58093	Krummwisch	1 391	66	49	-	17	-
58094	Langwedel	2 422	157	8	-	149	-
58096	Lindau	2 518	30	23	-	7	-
58097	Lohe-Föhrden	1 603	18	14	-	4	-
58098	Loop	835	20	4	-	16	-
58099	Loose	1 312	8	5	-	3	-
58100	Lütjenwestedt	2 232	92	36	-	56	-
58101	Luhnstedt	1 534	11	9	-	2	-
58102	Goosefeld	963	30	2	-	28	-
58103	Meezen	876	34	7	-	27	-
58104	Melsdorf	589	3	1	-	3	-
58105	Mielkendorf	778	48	12	-	36	-
58106	Mörel	869	8	6	-	2	-
58107	Molfsee	718	53	5	-	49	-
58108	Mühbrook	530	66	1	-	65	-
58109	Negenharrie	1 244	8	6	-	2	-
58110	Neudorf-Bornstein	1 417	6	3	-	3	-
58111	Neu Duvenstedt	571	3	1	-	2	-
58112	Neuwittenbek	1 312	70	64	-	6	-
58113	Nienborstel	1 648	7	2	-	5	-

6. Gewässerflächen nach regionaler Gliederung in Schleswig-Holstein am 31.12.2022

Schl.-Nr.	Land KREISFREIE STADT Kreis Gemeinde	Bodenfläche insgesamt	Darunter				
			Gewässer	davon			
				Fließgewässer	Hafenbecken	stehendes Gewässer	Meer
Hektar							
58115	Nindorf	1 403	8	2	-	6	-
58116	Noer	1 389	4	2	-	2	-
58117	Nortorf, Stadt	1 277	7	5	-	2	-
58118	Nübbel	1 402	24	22	-	2	-
58119	Oldenbüttel	797	73	72	-	1	-
58120	Oldenhütten	433	3	3	-	1	-
58121	Osdorf	1 987	12	7	-	5	-
58122	Ostenfeld (Rendsburg)	727	4	2	-	3	-
58123	Osterby	984	10	8	-	3	-
58124	Osterrönfeld	1 789	49	44	-	4	-
58125	Osterstedt	1 095	18	15	-	3	-
58126	Ottendorf	355	9	9	-	0	-
58127	Owschlag	3 931	78	37	-	41	-
58128	Padenstedt	1 460	53	15	-	38	-
58129	Prinzenmoor	560	16	15	-	1	-
58130	Quarnbek	1 618	84	42	-	42	-
58131	Rade b. Hohenwestedt	321	8	5	-	3	-
58132	Rade b. Rendsburg	652	77	77	-	0	-
58133	Reesdorf	307	2	2	-	-	-
58134	Remmels	949	8	4	-	4	-
58135	Rendsburg, Stadt	2 375	130	96	28	7	-
58136	Rickert	552	4	3	-	1	-
58137	Rieseby	3 885	310	10	-	15	285
58138	Rodenbek	709	26	4	-	22	-
58139	Rumohr	860	4	2	-	2	-
58140	Schacht-Audorf	652	81	79	-	2	-
58141	Schierensee	918	80	2	-	78	-
58142	Schinkel	1 021	28	23	-	5	-
58143	Schmalstede	481	26	3	-	23	-
58144	Schönbek	613	3	2	-	1	-
58145	Schönhorst	355	7	1	-	6	-
58146	Schülldorf	1 299	48	12	-	35	-
58147	Schülp b. Nortorf	985	13	12	-	2	-
58148	Schülp b. Rendsburg	1 072	119	118	-	0	-
58150	Schwedeneck	2 855	15	3	-	8	4
58151	Seefeld	677	11	3	-	7	-
58152	Sehestedt	1 525	61	60	-	1	-
58153	Sören	650	4	2	-	2	-
58154	Sophienhamm	592	6	5	-	1	-
58155	Stafstedt	1 183	14	9	-	5	-
58156	Steenfeld	1 161	68	53	-	15	-
58157	Strande	1 373	23	3	1	19	-
58158	Tackesdorf	765	45	45	-	0	-
58159	Tappendorf	669	5	2	-	3	-
58160	Techelsdorf	434	3	3	-	1	-
58161	Thaden	1 198	7	1	-	5	-
58162	Thumby	2 739	304	3	-	4	298
58163	Timmaspe	1 536	14	13	-	1	-

6. Gewässerflächen nach regionaler Gliederung in Schleswig-Holstein am 31.12.2022

Schl.-Nr.	Land KREISFREIE STADT Kreis Gemeinde	Bodenfläche insgesamt	Darunter				
			Gewässer	davon			
				Fließgewässer	Hafenbecken	stehendes Gewässer	Meer
Hektar							
58164	Todenbüttel	1 178	25	16	-	9	-
58165	Tüttendorf	1 774	13	6	-	8	-
58166	Waabs	3 326	78	5	-	64	8
58167	Wapelfeld	811	12	7	-	5	-
58168	Warder	871	135	5	-	130	-
58169	Wasbek	2 349	32	21	-	11	-
58170	Wattenbek	605	3	2	-	0	-
58171	Westensee	3 692	432	4	-	428	-
58172	Westerrönfeld	778	35	27	-	7	-
58173	Windeby	1 477	7	3	-	4	-
58174	Winnemark	958	160	1	-	1	158
58175	Ahlefeld-Bistensee	1 004	155	4	-	150	-
059	Schleswig-Flensburg	207 128	11 612	1 823	118	1 759	7 912
59001	Alt Bennebek	1 409	16	16	-	0	-
59002	Arnis, Stadt	45	16	0	-	-	16
59005	Bergenhusen	1 822	47	44	-	2	-
59006	Böel	1 366	12	10	-	2	-
59008	Böklund	788	10	6	-	4	-
59009	Börm	1 871	34	31	-	3	-
59010	Bollingstedt	2 705	57	27	-	30	-
59012	Borgwedel	995	227	1	2	1	224
59018	Busdorf	535	28	2	0	26	1
59019	Danneverk	1 666	5	3	-	2	-
59020	Dörpstedt	1 661	31	27	-	5	-
59023	Ellingstedt	2 149	10	7	-	3	-
59024	Erfde	3 396	140	129	-	11	-
59026	Fahrdorf	1 200	264	2	0	102	160
59032	Geltorf	808	3	2	-	1	-
59034	Grödersby	665	177	2	-	3	172
59035	Groß Rheide	1 537	15	12	-	3	-
59037	Havetoft	1 453	30	13	-	18	-
59039	Hollingstedt	1 751	50	42	-	8	-
59041	Hüsby	968	4	4	-	0	-
59042	Idstedt	1 335	66	3	-	63	-
59043	Jagel	1 189	34	6	-	28	-
59044	Jübek	1 558	24	13	-	11	-
59045	Kappeln, Stadt	4 333	804	10	75	7	711
59049	Klappholz	822	4	1	-	3	-
59050	Klein Bennebek	2 563	22	21	-	1	-
59051	Klein Rheide	1 282	4	4	-	0	-
59053	Kropp	3 194	7	5	-	2	-
59055	Loit	669	6	6	-	1	-
59056	Lottorf	578	5	5	-	0	-
59057	Lürschau	1 651	121	5	-	116	-
59058	Meggerdorf	2 411	89	86	-	3	-
59060	Mohrkirch	1 442	15	8	-	7	-
59062	Neuberend	442	3	2	-	2	-
59063	Norderbrarup	398	5	3	-	3	-

6. Gewässerflächen nach regionaler Gliederung in Schleswig-Holstein am 31.12.2022

Schl.-Nr.	Land KREISFREIE STADT Kreis Gemeinde	Bodenfläche insgesamt	Darunter				
			Gewässer	davon			
				Fließgewässer	Hafenbecken	stehendes Gewässer	Meer
Hektar							
59065	Nottfeld	318	3	2	-	1	-
59067	Oersberg	709	5	1	-	4	-
59068	Rabenkirchen-Faulück	1 421	99	95	-	3	-
59070	Rügge	601	5	2	-	3	-
59072	Saustrup	814	6	5	-	1	-
59073	Schaalby	2 500	383	13	-	11	359
59074	Scheggerott	632	8	3	-	5	-
59075	Schleswig, Stadt	2 430	486	7	7	51	421
59076	Schnarup-Thumby	1 073	5	4	-	1	-
59077	Schuby	2 394	18	5	-	13	-
59078	Selk	1 007	66	2	-	64	-
59079	Silberstedt	3 791	46	41	-	6	-
59080	Steinfeld	873	4	3	-	1	-
59081	Stolk	1 454	12	7	-	6	-
59082	Struxdorf	1 340	14	7	-	7	-
59083	Süderbrarup	2 006	33	16	-	17	-
59084	Süderfahnenstedt	915	155	5	-	150	-
59086	Taarstedt	1 369	8	7	-	1	-
59087	Tetenhusen	2 319	29	27	-	2	-
59088	Tielen	1 334	72	71	-	1	-
59090	Tolk	1 044	6	2	-	5	-
59092	Treia	2 172	32	25	-	6	-
59093	Uelsby	1 059	10	6	-	3	-
59094	Ulsnis	1 981	363	2	-	2	359
59095	Wagersrott	563	6	1	-	5	-
59096	Wohlde	1 443	31	29	-	2	-
59097	Twedt	1 252	14	12	-	1	-
59098	Nübel	1 834	14	2	-	11	-
59101	Tastrup	416	5	3	-	1	-
59102	Ahneby	380	1	0	-	1	-
59103	Ausacker	913	9	5	-	3	-
59105	Böxlund	440	4	4	-	0	-
59106	Dollerup	1 308	10	8	-	2	-
59107	Eggebek	1 668	14	12	-	2	-
59109	Esgrus	1 807	9	4	-	5	-
59112	Gelting	2 002	77	10	9	58	-
59113	Glücksburg (Ostsee), Stadt	3 968	2 152	7	10	120	2 015
59115	Großenwiehe	3 020	33	27	-	6	-
59116	Großsolt	2 507	40	15	-	25	-
59118	Grundhof	1 157	5	2	-	3	-
59120	Harrislee	1 892	101	5	-	30	66
59121	Hasselberg	1 131	9	5	-	4	1
59123	Hörup	1 815	28	25	-	3	-
59124	Holt	1 342	25	22	-	3	-
59126	Hürup	1 620	19	7	-	13	-
59127	Husby	1 931	17	9	-	8	-
59128	Janneby	1 449	13	13	-	1	-
59129	Jardelund	1 663	20	18	-	2	-

6. Gewässerflächen nach regionaler Gliederung in Schleswig-Holstein am 31.12.2022

Schl.-Nr.	Land KREISFREIE STADT Kreis Gemeinde	Bodenfläche insgesamt	Darunter				
			Gewässer	davon			
				Fließgewässer	Hafenbecken	stehendes Gewässer	Meer
Hektar							
59131	Jerrishoe	1 600	12	10	-	2	-
59132	Jörl	1 969	16	14	-	2	-
59136	Kronsgaard	592	4	2	-	0	1
59137	Langballig	1 541	437	5	2	6	424
59138	Langstedt	1 317	17	15	-	2	-
59141	Maasbüll	771	7	3	-	4	-
59142	Maasholm	842	349	5	8	3	333
59143	Medelby	975	12	8	-	3	-
59144	Meyn	1 240	13	11	-	3	-
59145	Munkbrarup	1 327	385	4	-	4	377
59147	Nieby	807	52	6	-	40	7
59148	Niesgrau	989	17	9	5	2	1
59149	Nordhackstedt	1 247	17	13	-	4	-
59151	Osterby	1 235	13	12	-	1	-
59152	Pommerby	555	5	1	-	1	3
59154	Rabel	884	185	3	-	2	180
59155	Rabenholz	580	1	1	-	0	-
59157	Ringsberg	525	1	0	-	1	-
59158	Schafflund	1 909	26	20	-	5	-
59159	Sieverstedt	3 101	36	21	-	15	-
59161	Sörup	4 432	141	22	-	119	-
59162	Sollerup	1 298	20	16	-	4	-
59163	Stangheck	1 000	7	2	-	4	-
59164	Steinberg	1 629	336	3	-	3	330
59167	Sterup	1 715	14	8	-	6	-
59168	Stoltebüll	1 640	7	3	-	3	-
59169	Süderhackstedt	1 015	7	6	-	1	-
59171	Tarp	1 636	16	10	-	6	-
59173	Wallsbüll	1 323	12	11	-	1	-
59174	Wanderup	2 864	83	24	-	59	-
59176	Wees	1 274	10	3	-	8	-
59177	Weesby	2 144	27	24	-	3	-
59178	Westerholz	1 471	835	2	-	2	830
59179	Lindewitt	5 328	71	58	-	12	-
59182	Freienwill	1 530	18	7	-	11	-
59183	Handewitt	7 772	192	43	-	149	-
59184	Oeversee	3 627	104	22	-	82	-
59185	Mittelangeln	4 496	52	29	-	22	-
59186	Steinbergkirche	3 572	326	12	-	7	307
59187	Boren	3 015	408	8	-	8	392
59188	Stapel	3 267	184	181	-	3	-
59189	Brodersby-Goltoft	1 345	226	2	-	2	222
060	Segeberg	134 447	2 480	566	-	1 914	-
60002	Alveslohe	2 156	10	6	-	5	-
60003	Armstedt	892	6	5	-	1	-
60004	Bad Bramstedt, Stadt	2 414	33	20	-	13	-
60005	Bad Segeberg, Stadt	1 887	222	10	-	213	-
60006	Bahrenhof	571	2	1	-	1	-

6. Gewässerflächen nach regionaler Gliederung in Schleswig-Holstein am 31.12.2022

Schl.-Nr.	Land KREISFREIE STADT Kreis Gemeinde	Bodenfläche insgesamt	Darunter				
			Gewässer	davon			
				Fließgewässer	Hafenbecken	stehendes Gewässer	Meer
Hektar							
60007	Bark	2 043	13	9	-	4	-
60008	Bebensee	668	6	5	-	1	-
60009	Bimöhlen	1 724	15	12	-	2	-
60010	Blunk	1 069	18	3	-	15	-
60011	Boostedt	2 711	7	6	-	1	-
60012	Bornhöved	1 412	173	1	-	172	-
60013	Borstel	512	3	3	-	1	-
60014	Buchholz, Forstgutsbezirk	4 091	4	1	-	2	-
60015	Bühnsdorf	415	2	1	-	1	-
60016	Daldorf	1 516	7	3	-	4	-
60017	Damsdorf	774	3	0	-	3	-
60018	Dreggers	279	3	2	-	0	-
60019	Ellerau	709	11	4	-	7	-
60020	Fahrenkrug	621	8	2	-	6	-
60021	Föhrden-Barl	923	9	8	-	1	-
60022	Fredesdorf	589	7	5	-	2	-
60023	Fuhlendorf	649	2	1	-	1	-
60024	Geschendorf	570	2	1	-	1	-
60025	Glasau	1 883	11	8	-	2	-
60026	Gönnebek	1 486	7	6	-	1	-
60027	Großenaspe	4 562	46	25	-	20	-
60028	Groß Kummerfeld	3 019	23	14	-	9	-
60029	Groß Niendorf	1 068	9	5	-	4	-
60030	Groß Rönnau	638	7	6	-	0	-
60031	Hagen	820	5	4	-	1	-
60033	Hardebek	1 001	11	10	-	1	-
60034	Hartenholm	1 538	14	10	-	3	-
60035	Hasenkrug	520	5	5	-	0	-
60036	Hasenmoor	1 776	10	3	-	7	-
60037	Heidmoor	1 824	15	4	-	11	-
60038	Heidmühlen	1 783	14	10	-	4	-
60039	Henstedt-Ulzburg	3 946	41	9	-	32	-
60040	Hitzhusen	793	18	5	-	13	-
60041	Högersdorf	495	6	3	-	2	-
60042	Hüttblek	275	3	1	-	1	-
60043	Itzstedt	713	18	2	-	16	-
60044	Kaltenkirchen, Stadt	2 311	29	5	-	24	-
60045	Kattendorf	984	6	2	-	3	-
60046	Kayhude	525	3	2	-	0	-
60047	Kisdorf	2 451	12	3	-	10	-
60048	Klein Gladebrügge	467	7	3	-	4	-
60049	Klein Rönnau	453	31	3	-	29	-
60050	Krems II	1 125	59	1	-	57	-
60051	Kükels	845	28	5	-	23	-
60052	Latendorf	1 794	10	9	-	1	-
60053	Leezen	1 498	13	7	-	6	-
60054	Lentföhrden	2 008	21	9	-	12	-
60056	Mönkloh	1 252	5	3	-	2	-

6. Gewässerflächen nach regionaler Gliederung in Schleswig-Holstein am 31.12.2022

Schl.-Nr.	Land KREISFREIE STADT Kreis Gemeinde	Bodenfläche insgesamt	Darunter				
			Gewässer	davon			
				Fließgewässer	Hafenbecken	stehendes Gewässer	Meer
Hektar							
60057	Mözen	772	131	1	-	130	-
60058	Nahe	1 037	7	4	-	3	-
60059	Negernbötel	1 697	13	4	-	9	-
60060	Nehms	1 532	74	4	-	69	-
60061	Neuengörs	1 340	12	5	-	6	-
60062	Neversdorf	722	90	2	-	89	-
60063	Norderstedt, Stadt	5 810	67	23	-	43	-
60064	Nützen	2 162	17	9	-	8	-
60065	Oering	909	3	1	-	3	-
60066	Oersdorf	665	6	2	-	5	-
60067	Pronstorf	3 631	102	11	-	91	-
60068	Rickling	3 894	21	19	-	2	-
60069	Rohlstorf	1 968	143	9	-	134	-
60070	Schackendorf	785	8	3	-	5	-
60071	Schieren	636	3	2	-	1	-
60072	Schmalensee	868	1	1	-	1	-
60073	Schmalfeld	1 933	37	21	-	15	-
60074	Schwissel	444	3	3	-	0	-
60075	Seedorf	4 893	186	25	-	161	-
60076	Seth	1 055	2	2	-	0	-
60077	Sievershütten	708	4	4	-	1	-
60079	Stipsdorf	351	4	1	-	3	-
60080	Stocksee	1 138	141	0	-	141	-
60081	Strukdorf	730	2	1	-	1	-
60082	Struvenhütten	1 288	25	19	-	6	-
60084	Stuvenborn	798	8	7	-	0	-
60085	Sülfeld	2 605	32	8	-	24	-
60086	Tarbek	1 002	1	0	-	1	-
60087	Tensfeld	765	23	1	-	22	-
60088	Todesfelde	1 725	20	14	-	6	-
60089	Trappenkamp	345	2	-	-	2	-
60090	Travenhorst	856	8	6	-	2	-
60091	Traventhal	537	6	5	-	1	-
60092	Wahlstedt, Stadt	1 575	21	7	-	14	-
60093	Wakendorf I	534	8	4	-	3	-
60094	Wakendorf II	1 280	6	5	-	1	-
60095	Weddelbrook	1 406	11	5	-	7	-
60096	Weede	1 641	16	8	-	9	-
60097	Wensin	2 017	136	5	-	131	-
60098	Westerrade	562	4	3	-	0	-
60099	Wiemersdorf	1 755	20	15	-	4	-
60100	Winsen	408	2	1	-	1	-
60101	Wittenborn	619	4	1	-	3	-
061	Steinburg	105 570	6 060	5 581	12	467	-
61001	Aasbüttel	451	7	1	-	5	-
61002	Aebtissinwisch	304	7	7	-	0	-
61003	Agethorst	610	20	3	-	17	-
61004	Altenmoor	612	11	11	-	-	-

6. Gewässerflächen nach regionaler Gliederung in Schleswig-Holstein am 31.12.2022

Schl.-Nr.	Land KREISFREIE STADT Kreis Gemeinde	Bodenfläche insgesamt	Darunter				
			Gewässer	davon			
				Fließgewässer	Hafenbecken	stehendes Gewässer	Meer
Hektar							
61005	Aufer	512	12	12	-	-	-
61006	Bahrenfleth	1 476	60	59	-	0	-
61007	Beidenfleth	1 360	62	60	-	2	-
61008	Bekdorf	170	3	3	-	-	-
61010	Bekmünde	290	14	12	-	2	-
61011	Besdorf	737	4	3	-	1	-
61012	Blomesche Wildnis	691	6	6	-	0	-
61013	Bokelrehm	269	3	0	-	2	-
61014	Bokhorst	587	4	2	-	2	-
61015	Borsfleth	1 520	247	246	-	1	-
61016	Breitenberg	290	14	14	-	-	-
61017	Breitenburg	1 047	28	28	-	1	-
61018	Brokdorf	1 979	659	655	-	5	-
61019	Brokstedt	1 262	13	11	-	2	-
61020	Büttel	1 108	240	238	-	2	-
61021	Christinenthal	337	15	4	-	11	-
61022	Dägeling	753	21	3	-	18	-
61023	Dammfleth	1 610	23	22	-	1	-
61024	Drage	1 356	9	7	-	1	-
61025	Ecklak	1 560	33	31	-	1	-
61026	Elskop	734	9	9	-	0	-
61027	Engelbrechtsche Wildnis	513	15	15	-	0	-
61028	Fitzbek	1 024	15	11	-	3	-
61029	Glückstadt, Stadt	2 275	1 227	1 203	7	17	-
61030	Grevenkop	964	14	14	-	1	-
61031	Gribbohm	1 323	29	25	-	4	-
61033	Hadenfeld	235	2	2	-	0	-
61034	Heiligenstedten	897	47	33	-	14	-
61035	Heiligenstedtenerkamp	85	0	0	-	0	-
61036	Hennstedt	1 033	11	3	-	8	-
61037	Herzhorn	1 243	23	23	-	0	-
61038	Hingstheide	383	2	2	-	-	-
61039	Hodorf	749	48	48	-	1	-
61040	Hohenaspe	1 408	14	7	-	8	-
61041	Hohenfelde	1 795	45	29	-	16	-
61042	Hohenlockstedt	4 560	60	18	-	43	-
61043	Holstenniendorf	1 209	71	67	-	4	-
61044	Horst (Holstein)	2 906	34	27	-	7	-
61045	Huje	554	5	4	-	1	-
61046	Itzehoe, Stadt	2 854	69	35	-	34	-
61047	Kaaks	856	8	6	-	2	-
61048	Kaisborstel	297	2	1	-	1	-
61049	Kellinghusen, Stadt	1 881	48	33	-	15	-
61050	Kiebitzreihe	870	14	10	-	4	-
61052	Kleve	557	7	5	-	2	-
61053	Kollmoor	333	16	16	-	0	-
61054	Krempdorf	565	10	10	-	0	-
61055	Krempe, Stadt	338	7	6	-	1	-

6. Gewässerflächen nach regionaler Gliederung in Schleswig-Holstein am 31.12.2022

Schl.-Nr.	Land KREISFREIE STADT Kreis Gemeinde	Bodenfläche insgesamt	Darunter				
			Gewässer	davon			
				Fließgewässer	Hafenbecken	stehendes Gewässer	Meer
Hektar							
61056	Kremperheide	398	8	1	-	7	-
61057	Krempermoor	155	12	2	-	10	-
61058	Kronsmoor	605	14	14	-	-	-
61059	Krummendiek	178	4	4	-	0	-
61060	Kudensee	304	38	38	-	-	-
61061	Lägerdorf	597	4	3	-	1	-
61062	Landrecht	413	11	10	-	0	-
61063	Landscheide	744	15	11	-	4	-
61064	Lockstedt	732	9	2	-	7	-
61065	Lohbarbek	624	13	12	-	1	-
61066	Looft	1 243	14	7	-	6	-
61067	Mehlbek	892	6	3	-	3	-
61068	Moordiek	630	8	8	-	-	-
61070	Moorhusen	467	10	10	-	0	-
61071	Mühlenbarbek	866	20	13	-	7	-
61072	Münsterdorf	512	17	14	-	2	-
61073	Neuenbrook	1 432	24	23	-	0	-
61074	Neuendorf b. Elmshorn	1 579	134	133	-	1	-
61076	Nienbüttel	416	3	1	-	2	-
61077	Nortorf	2 020	46	45	-	1	-
61078	Nutteln	697	6	5	-	2	-
61079	Oelixdorf	1 050	33	26	-	7	-
61080	Oeschebüttel	548	11	3	-	8	-
61081	Oldenborstel	424	5	3	-	2	-
61082	Oldendorf	998	23	10	-	14	-
61083	Ottenbüttel	991	9	7	-	1	-
61084	Peissen	1 017	8	6	-	2	-
61085	Pöschendorf	592	4	2	-	2	-
61086	Poyenberg	882	9	2	-	7	-
61087	Puls	1 090	4	3	-	1	-
61088	Quarnstedt	1 059	9	8	-	1	-
61089	Rade	392	4	3	-	1	-
61091	Reher	1 530	8	7	-	1	-
61092	Rethwisch	984	18	17	-	1	-
61093	Rosdorf	561	13	4	-	10	-
61095	Sankt Margarethen	1 279	211	207	-	4	-
61096	Sarlhusen	1 086	31	8	-	23	-
61097	Schenefeld	938	16	7	-	9	-
61098	Schlotfeld	480	4	4	-	1	-
61100	Silzen	669	5	3	-	2	-
61101	Sommerland	1 876	45	45	-	0	-
61102	Stördorf	741	32	30	-	2	-
61103	Störkathen	203	5	4	-	0	-
61104	Süderau	886	14	14	-	0	-
61105	Vaale	1 491	20	16	-	3	-
61106	Vaalermoor	622	8	8	-	0	-
61107	Wacken	710	20	1	-	19	-
61108	Warringholz	630	12	1	-	11	-

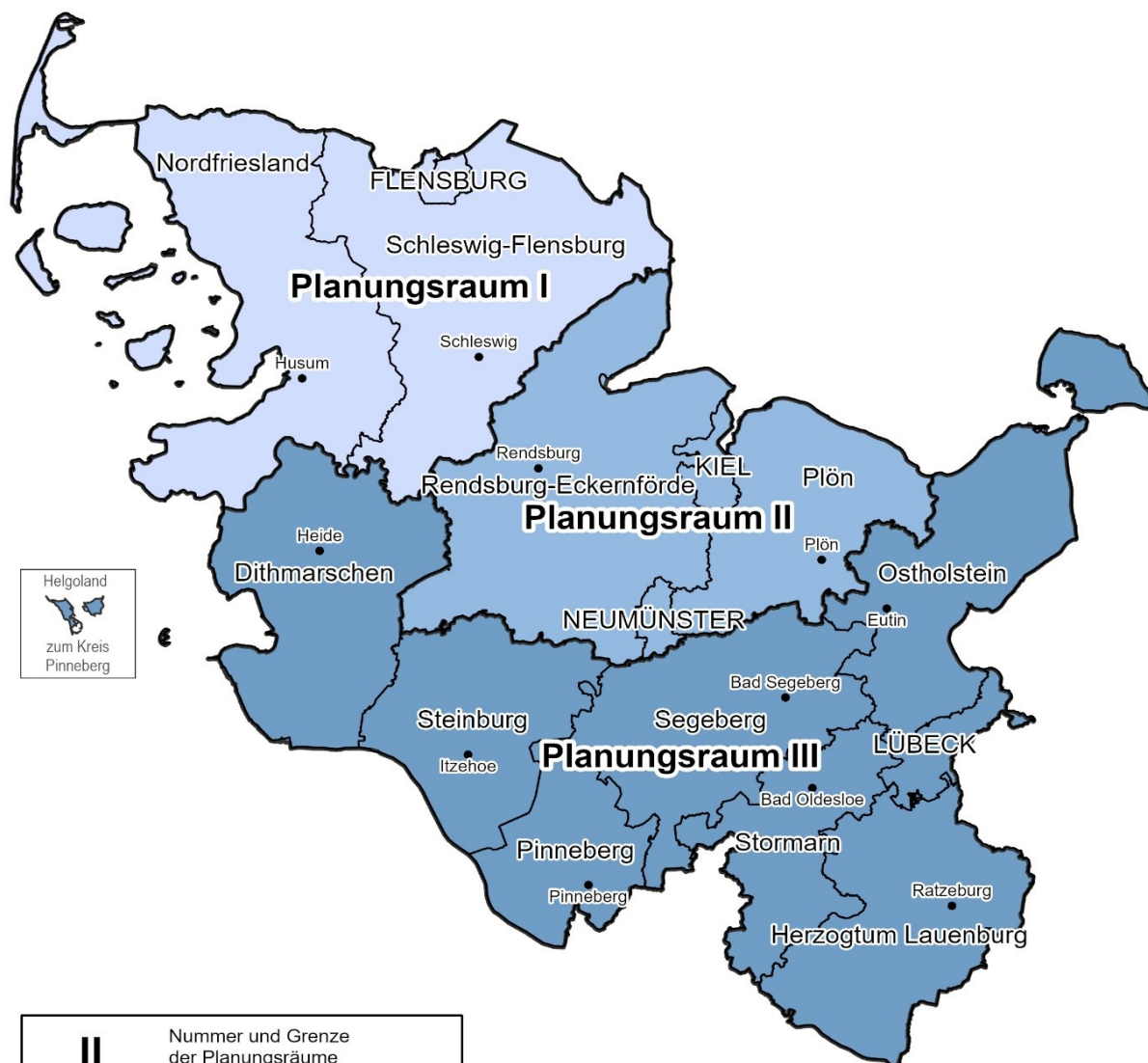
6. Gewässerflächen nach regionaler Gliederung in Schleswig-Holstein am 31.12.2022

Schl.-Nr.	Land KREISFREIE STADT Kreis Gemeinde	Bodenfläche insgesamt	Darunter				
			Gewässer	davon			
				Fließgewässer	Hafenbecken	stehendes Gewässer	Meer
Hektar							
61109	Westermoor	944	30	30	-	0	-
61110	Wewelsfleth	2 454	767	761	4	2	-
61111	Wiedenborstel	452	7	2	-	5	-
61112	Willenscharen	761	15	12	-	4	-
61113	Wilster, Stadt	271	8	6	-	2	-
61114	Winseldorf	562	12	11	-	1	-
61115	Wittenbergen	459	15	15	-	-	-
61116	Wrist	1 012	25	24	-	1	-
61117	Wulfsmoor	878	11	11	-	0	-
61118	Kollmar	3 282	784	779	1	4	-
61119	Neuendorf-Sachsenbande	1 930	23	23	-	0	-
062	Stormarn	76 622	1 207	300	-	907	-
62001	Ahrensburg, Stadt	3 529	83	7	-	76	-
62003	Badendorf	611	3	1	-	2	-
62004	Bad Oldesloe, Stadt	5 259	82	42	-	40	-
62005	Bargfeld-Stegen	1 782	32	8	-	24	-
62006	Bargteheide, Stadt	1 582	12	2	-	10	-
62008	Barnitz	1 180	22	19	-	3	-
62009	Barsbüttel	2 468	18	4	-	14	-
62011	Braak	751	4	1	-	3	-
62014	Delingsdorf	809	11	1	-	10	-
62016	Elmenhorst	1 493	10	2	-	8	-
62018	Glinde, Stadt	1 121	10	3	-	7	-
62019	Grabau	914	50	2	-	49	-
62020	Grande	786	19	3	-	15	-
62021	Grönwohld	979	42	4	-	38	-
62022	Großensee	1 210	87	3	-	84	-
62023	Großhansdorf	1 120	23	2	-	21	-
62025	Hamberge	674	4	2	-	2	-
62026	Hamfelde	272	7	1	-	5	-
62027	Hammoor	782	7	2	-	5	-
62031	Heidekamp	349	2	2	-	1	-
62032	Heilshoop	850	25	5	-	20	-
62033	Hohenfelde	163	3	1	-	2	-
62035	Hoisdorf	1 604	36	2	-	34	-
62036	Jersbek	1 791	13	6	-	6	-
62039	Klein Wesenberg	874	17	15	-	2	-
62040	Köthel	385	5	2	-	3	-
62045	Lütjensee	1 405	51	2	-	49	-
62046	Meddewade	310	7	6	-	0	-
62048	Mönkhagen	731	6	3	-	2	-
62050	Neritz	466	7	3	-	4	-
62051	Nienwohld	919	7	5	-	2	-
62053	Oststeinbek	1 136	14	3	-	11	-
62056	Pölit	1 296	10	5	-	5	-
62058	Rausdorf	487	3	1	-	2	-
62059	Rehhorst	1 618	13	8	-	5	-
62060	Reinbek, Stadt	3 126	30	10	-	20	-

6. Gewässerflächen nach regionaler Gliederung in Schleswig-Holstein am 31.12.2022

Schl.-Nr.	Land KREISFREIE STADT Kreis Gemeinde	Bodenfläche insgesamt	Darunter				
			Gewässer	davon			
				Fließgewässer	Hafenbecken	stehendes Gewässer	Meer
Hektar							
62061	Reinfeld (Holstein), Stadt	1 737	66	5	-	60	-
62062	Rethwisch	1 324	5	2	-	2	-
62065	Rümpel	1 589	18	8	-	10	-
62069	Siek	1 247	12	1	-	11	-
62071	Stapelfeld	1 012	4	0	-	4	-
62076	Tangstedt	3 986	36	18	-	18	-
62078	Todendorf	1 281	8	4	-	4	-
62081	Tremsbüttel	1 033	11	6	-	5	-
62082	Trittau	2 858	98	9	-	89	-
62083	Westerau	1 537	22	5	-	16	-
62086	Witzhave	787	9	4	-	5	-
62087	Zarpen	1 169	30	4	-	26	-
62088	Brunsbek	1 442	17	2	-	15	-
62089	Lasbek	1 240	13	4	-	10	-
62090	Ammersbek	1 771	23	5	-	18	-
62091	Steinburg	2 390	14	5	-	9	-
62092	Travenbrück	2 647	36	16	-	19	-
62093	Feldhorst	1 548	9	6	-	3	-
62094	Wesenberg	1 194	4	3	-	2	-

Planungsräume in Schleswig-Holstein

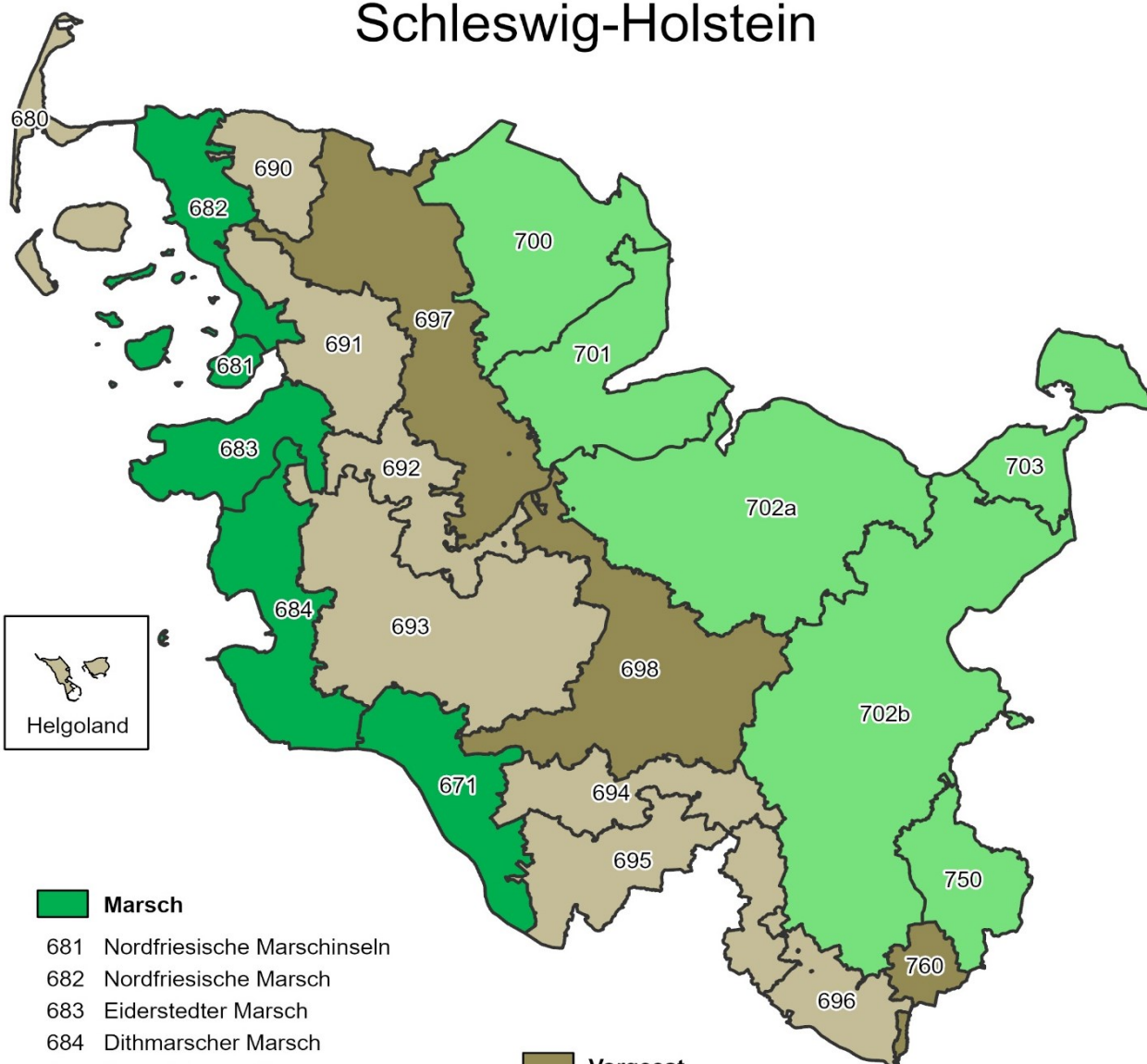


II	Nummer und Grenze der Planungsräume (zuletzt geändert am 31.12.2014)
—	Kreisgrenze
Nordfriesland	Kreis
FLENSBURG	Kreisfreie Stadt
Heide	Sitz der Kreisverwaltung



© Statistisches Amt für Hamburg und Schleswig-Holstein
 © Landesamt für Landwirtschaft, Umwelt und ländliche Räume Schleswig-Holstein
 © GeoBasis-DE / BKG 2022

Statistische Naturräume in Schleswig-Holstein



Marsch

- 681 Nordfriesische Marschinseln
- 682 Nordfriesische Marsch
- 683 Eiderstedter Marsch
- 684 Dithmarscher Marsch
- 671 Holsteinische Elbmarschen

Hohe Geest

- 680 Nordfriesische Geestinseln
- 689 Helgoland
- 690 Lecker Geest
- 691 Bredstedt-Husumer Geest
- 692 Eider-Treene-Niederung
- 693 Heide-Itzehoe Geest
- 694 Barmstedt-Kisdorfer Geest
- 695 Hamburger Ring
- 696 Lauenburger Geest

Vorgeest

- 697 Schleswiger Vorgeest
- 698 Holsteiner Vorgeest
- 760 Südmecklenburgische Niederungen

Hügelland

- 700 Angeln
- 701 Schwansen, Dänischer Wohld und Amt Hütten
- 702a Ostholsteinisches Hügel- und Seenland (NW)
- 702b Ostholsteinisches Hügel- und Seenland (SW)
- 703 Nordoldenburg und Fehmarn
- 750 Westmecklenburgisches Seenhügelland

Statistikamt für Hamburg und Schleswig-Holstein
 Landwirtschaftsinformationssystem Schleswig-Holstein, Stand 11/2019
 © Landesamt für Landwirtschaft, Umwelt und ländliche Räume Schleswig-Holstein

7. Siedlungs- und Verkehrsfläche in Schleswig-Holstein

7.1 in der Systematik des ALB¹ in Hektar von 1993 bis 2015

Jahr	Bodenfläche insgesamt	Siedlungs- und Verkehrsfläche	davon				
			Gebäude- und Freifläche	Betriebsfläche ohne Abbauland	Erholungsfläche	Verkehrsfläche	Friedhofsfläche
			(100/200)	(300-310)	(400)	(500)	(940)
Hektar							
1993	1 573 100	165 100	86 200	4 800	10 500	62 400	1 300
1997	1 577 100	170 000	90 100	5 200	10 500	63 000	1 300
2001	1 576 300	176 000	97 200	3 800	10 300	63 500	1 300
2004	1 576 329	188 368	106 149	3 103	12 985	64 910	1 221
2005	1 579 885	189 997	106 726	3 142	13 154	65 733	1 242
2006	1 579 894	192 382	107 324	3 022	13 750	67 069	1 217
2007	1 579 907	195 095	107 755	2 907	14 778	68 399	1 255
2008	1 579 919	196 230	108 556	2 992	14 784	68 634	1 264
2009	1 579 907	197 450	109 521	3 041	14 868	68 755	1 265
2010	1 579 925	198 553	110 339	3 079	14 997	68 860	1 278
2011	1 579 957	200 296	108 409	3 906	17 088	69 570	1 322
2012	1 580 004	201 142	108 758	4 176	17 230	69 655	1 324
2013	1 580 007	202 132	109 405	4 292	17 466	69 641	1 327
2014	1 580 299	203 197	110 031	4 361	17 709	69 769	1 328
2015	1 580 300	204 206	110 709	4 410	17 819	69 935	1 333

¹ Datenausgabe nach der Systematik des Automatisierten Liegenschaftsbuches

7.2 nach der Systematik des ALKIS² in Hektar seit 2016

Jahr	Bodenfläche insgesamt	darunter					nachrichtlich: Siedlungs- und Verkehrsfläche ³ (Spalte 2 abzüglich Spalte 4 und 5)
		Fläche für Siedlung und Verkehr	davon				
			Siedlung	darunter		Verkehr	
				Bergbaubetrieb	Tagebau, Grube, Steinbruch		
(10000+20000)	(10000)	(14000)	(15000)	(20000)	Hektar		
2016	1 580 420	209 058	140 106	-	4 507	68 952	204 551
2017	1 580 428	210 340	141 375	-	4 566	68 965	205 774
2018	1 580 430	211 461	142 436	-	4 536	69 025	206 925
2019	1 580 054	212 081	143 010	-	4 512	69 070	207 569
2020	1 580 430	214 126	144 829	-	4 452	69 297	209 674
2021	1 580 430	215 670	145 903	-	4 472	69 767	211 198
2022	1 580 430	216 613	146 920	-	4 475	69 693	212 138

² Amtlichen LiegenschaftskatasterInformationssystem: Die Zahlen beruhen rein auf den geometrischen Daten der Geovermessung.

Die tatsächliche Nutzung wurde überprüft und gegebenenfalls aktualisiert. Die Daten sind nicht eindeutig mit denen der ALB-basierten Vorjahre vergleichbar.

³ Die hier nachgewiesene "Siedlungs- und Verkehrsfläche" dient der Berechnung des Nachhaltigkeitsindikators "Anstieg der Siedlungs- und Verkehrsfläche".

8. Nutzungsarten der Bodenflächen in den Planungsräumen, Naturräumen und Hauptnaturräumen in Schleswig-Holstein am 31.12.2022

Schl.- Nr.	Planungsraum Naturraum Hauptnaturraum	Bodenfläche insgesamt	Davon						
			Siedlung	darunter				Verkehr	darunter
				Wohnen	Gewerbe, Industrie	Sport, Freizeit, Erholung	Friedhof		
			(10000)	(11000)	(12000)	(18000)	(19000)	(20000)	(21000-23000)
Hektar									
Planungsräume									
I	Planungsraum I	421 156	31 389	14 799	4 413	3 440	230	18 530	16 029
II	Planungsraum II	346 366	33 017	14 998	4 614	5 407	350	14 557	13 321
III	Planungsraum III	812 908	82 514	39 762	11 705	11 351	768	36 606	34 106
Naturräume und Hauptnaturräume									
681	Nordfr.Marschins.u.Halligen	11 976	483	220	56	37	4	281	275
682	Nordfriesische Marsch	41 572	2 035	933	330	119	11	1 603	1 459
683	Eiderstedter Marsch	43 691	2 147	1 070	215	268	18	1 432	1 315
684	Dithmarscher Marsch	67 886	4 683	2 095	921	338	42	2 533	2 383
671	Holsteinische Elbmarschen	53 498	3 180	1 385	611	255	24	1 500	1 383
	Marsch zusammen	218 622	12 528	5 702	2 133	1 017	98	7 349	6 815
680	Nordfriesische Geestinseln	19 932	2 537	1 396	236	576	24	1 498	966
689	Helgoland	421	48	7	14	17	1	23	12
690	Lecker Geest	28 750	1 838	793	266	129	10	1 407	1 071
691	Bredstedt-Husumer Geest	54 620	4 459	2 152	610	457	33	2 687	2 323
692	Eider-Treene-Niederung	42 992	1 797	792	147	167	10	1 375	1 314
693	Heide-Itzehoeer Geest	142 461	11 136	5 342	1 534	1 000	102	6 213	5 781
694	Barmstedt-Kisdorfer Geest	44 779	4 648	2 203	593	651	34	1 996	1 920
695	Hamburger Ring	72 506	18 853	9 937	2 912	2 738	219	5 420	4 969
696	Lauenburger Geest	33 169	3 597	1 901	602	527	40	1 643	1 561
	Hohe Geest zusammen	439 631	48 911	24 523	6 914	6 264	474	22 261	19 917
697	Schleswiger Vorgeest	126 395	10 481	4 198	1 985	977	65	6 326	5 294
698	Holsteinische Vorgeest	116 971	12 087	5 303	1 982	1 491	114	5 734	5 321
760	Südmecklenburg. Niederungen	15 229	980	446	106	175	6	777	696
	Vorgeest zusammen	258 595	23 548	9 947	4 072	2 643	185	12 838	11 311
700	Angeln	96 156	8 755	4 617	1 190	916	89	3 930	3 652
701	Schwansen,Dänischer Wohld	79 519	6 321	2 970	597	1 198	43	2 628	2 543
703	Nordoldenburg u. Fehmarn	40 986	3 240	1 343	305	828	23	1 435	1 318
702a	Ostholst.Hügel-Seenld.(NW)	166 496	16 940	7 493	2 023	3 085	195	6 988	6 482
702b	Ostholst.Hügel-Seenld.(SO)	240 866	24 091	11 526	3 268	3 968	217	10 676	9 909
750	Westmecklenb.Seen-Hügelld.	39 559	2 587	1 437	229	280	23	1 589	1 510
	Hügelland zusammen	663 582	61 933	29 386	7 613	10 274	591	27 246	25 414
	Schleswig-Holstein	1 580 430	146 920	69 559	20 732	20 198	1 347	69 693	63 456

8. Nutzungsarten der Bodenflächen in den Planungsräumen, Naturräumen und Hauptnaturräumen in Schleswig-Holstein am 31.12.2022

Schl.-Nr.	Planungsraum Naturraum Hauptnaturraum	noch: Davon							Siedlungs- und Verkehrsfläche	
		Vegetation	darunter			Gewässer	darunter			
			Landwirtschaft	Wald	Moor		Fließgewässer	Stehendes Gewässer		Meer
		(30000)	(31000)	(32000)	(35000)	(40000)	(41000)	(43000)		(44000)
Hektar										
Planungsräume										
I	Planungsraum I	350 171	311 915	23 223	2 273	21 066	6 190	5 930	8 610	49 183
II	Planungsraum II	277 149	230 609	37 648	3 497	21 642	3 350	15 464	1 955	46 722
III	Planungsraum III	659 711	536 262	101 675	3 010	34 077	18 659	13 870	971	116 233
Naturräume und Hauptnaturräume										
681	Nordfr.Marschins.u.Halligen	10 469	9 481	4	8	743	276	419	35	764
682	Nordfriesische Marsch	34 421	32 799	293	163	3 513	1 059	2 435	15	3 638
683	Eiderstedter Marsch	38 242	36 394	466	31	1 870	1 626	237	0	3 576
684	Dithmarscher Marsch	55 782	52 099	281	17	4 887	4 158	627	-	7 216
671	Holsteinische Elbmarschen	41 604	39 397	427	113	7 214	7 022	171	-	4 678
	Marsch zusammen	180 518	170 170	1 470	332	18 228	14 141	3 888	50	19 872
680	Nordfriesische Geestinseln	14 972	9 521	551	0	925	204	674	28	4 026
689	Helgoland	103	3	0	-	247	-	1	195	71
690	Lecker Geest	24 971	21 349	3 121	56	535	369	165	-	3 209
691	Bredstedt-Husumer Geest	46 644	41 961	3 539	376	830	624	183	-	7 041
692	Eider-Treene-Niederung	37 883	33 512	1 155	1 085	1 939	1 764	175	-	3 141
693	Heide-Itzehoer Geest	122 207	98 269	19 159	787	2 905	1 769	1 136	-	16 984
694	Barmstedt-Kisdorfer Geest	37 669	32 365	4 275	548	466	225	241	-	6 448
695	Hamburger Ring	46 715	36 884	8 030	253	1 519	922	556	-	23 754
696	Lauenburger Geest	27 136	16 591	10 362	6	794	619	161	-	5 164
	Hohe Geest zusammen	358 300	290 456	50 193	3 111	10 159	6 497	3 292	223	69 838
697	Schleswiger Vorgeest	107 234	93 647	10 413	1 540	2 354	1 305	940	66	16 241
698	Holsteinische Vorgeest	97 383	74 276	19 800	1 699	1 767	1 015	752	-	16 985
760	Südmecklenburg. Niederungen	13 061	7 738	5 015	37	411	152	259	-	1 678
	Vorgeest zusammen	217 678	175 662	35 228	3 275	4 532	2 472	1 951	66	34 904
700	Angeln	74 535	66 820	6 416	277	8 937	482	891	7 371	12 638
701	Schwansen,Dänischer Wohld	64 597	55 777	7 394	463	5 973	499	2 380	2 979	8 730
703	Nordoldenburg u. Fehmarn	34 726	32 072	610	41	1 584	182	682	465	4 656
702a	Ostholst.Hügel-Seenld.(NW)	128 229	106 852	17 789	841	14 339	1 001	12 474	71	23 263
702b	Ostholst.Hügel-Seenld.(SO)	196 711	160 666	32 586	288	9 388	2 749	6 236	311	34 169
750	Westmecklenb.Seen-Hügelld.	31 738	20 309	10 860	152	3 646	176	3 470	-	4 069
	Hügelland zusammen	530 536	442 497	75 654	2 062	43 867	5 089	26 133	11 196	87 524
	Schleswig-Holstein	1 287 032	1 078 785	162 546	8 781	76 785	28 199	35 264	11 535	212 138