

Statistisches Amt  
für Hamburg und Schleswig-Holstein



STATISTISCHE BERICHTE

Kennziffer: L II 7 - j 22 SH

# Realsteuervergleich in Schleswig-Holstein

## 2022

Herausgegeben am: 7. Februar 2024

# Impressum

## Statistische Berichte

### Herausgeber:

#### Statistisches Amt für Hamburg und Schleswig-Holstein

– Anstalt des öffentlichen Rechts –

Steckelhörn 12  
20457 Hamburg

### Auskunft zu dieser Veröffentlichung:

Sara Wellenbrock

Telefon: 0431 6895-9128

E-Mail: [finanzen@statistik-nord.de](mailto:finanzen@statistik-nord.de)

### Auskunftsdienst:

E-Mail: [info@statistik-nord.de](mailto:info@statistik-nord.de)

Auskünfte: 040 42831-1766

Internet: [www.statistik-nord.de](http://www.statistik-nord.de)

© Statistisches Amt für Hamburg und Schleswig-Holstein, Hamburg 2024  
Auszugsweise Vervielfältigung und Verbreitung mit Quellenangabe gestattet.

Sofern in den Produkten auf das Vorhandensein von Copyrightrechten Dritter hingewiesen wird, sind die in deren Produkten ausgewiesenen Copyrightbestimmungen zu wahren. Alle übrigen Rechte bleiben vorbehalten.

### Zeichenerklärung:

0	weniger als die Hälfte von 1 in der letzten besetzten Stelle, jedoch mehr als nichts
–	nichts vorhanden (genau Null)
...	Angabe fällt später an
·	Zahlenwert unbekannt oder geheim zu halten
×	Tabellenfach gesperrt, weil Aussage nicht sinnvoll
p	vorläufiges Ergebnis
r	berichtigtes Ergebnis
s	geschätztes Ergebnis
a. n. g.	anderweitig nicht genannt
u. dgl.	und dergleichen
( )	Zahlenwert mit eingeschränkter Aussagefähigkeit
/	Zahlenwert nicht sicher genug

Differenzen zwischen der Gesamtzahl und der Summe der Teilzahlen entstehen durch unabhängige Rundungen. Allen Rechnungen liegen ungerundete Zahlen zugrunde.

# Inhaltsverzeichnis

	Seite
<b>Erläuterungen</b>	<b>4</b>
<b>Tabellen</b>	
1. Entwicklung des Realsteueristaufkommens und der Hebesätze in Schleswig-Holstein 1950 - 2022	6
2. Gewerbesteuerumlage und Gemeindeanteil an den Gemeinschaftsteuern in Schleswig-Holstein 2021 und 2022 nach Gemeindegrößenklassen	8
3. Realsteueraufbringungskraft und Steuereinnahmekraft in Schleswig-Holstein 2021 und 2022 nach Gemeindegrößenklassen	8
4. Streuung der Hebesätze in Schleswig-Holstein 2022 nach Gemeindegrößenklassen	9
5. Realsteueristaufkommen, Realsteueraufbringungskraft und Steuereinnahmekraft in Schleswig-Holstein 2022	
5.1 nach Kreisen	11
5.2 nach Gemeindegrößenklassen	11
6. Realsteueristaufkommen, Realsteueraufbringungskraft und Steuereinnahmekraft in Schleswig Holstein 2022 nach Gemeinden	15
<b>Abbildungen</b>	
1. Realsteueristaufkommen in Schleswig-Holstein 2000 bis 2022 nach Steuerarten	7
2. Streuung der Hebesätze in Schleswig-Holstein 2022 nach Steuerarten	10
3. Gewogener Durchschnittshebesatz in Schleswig-Holstein 2022 nach Steuerarten und Gemeindegrößenklassen	10
4. Entwicklung der gewogenen Durchschnittshebesätze in Schleswig-Holstein 2000 bis 2022 nach Steuerarten	10
5. Anteil des Realsteueristaufkommens und der Gemeindeanteile an den Gemeinschaftsteuern am kommunalen Steueraufkommen in Schleswig-Holstein 2022	13
6. Anteil des Realsteueristaufkommens und der Gemeindeanteile an den Gemeinschaftsteuern am kommunalen Steueraufkommen in Schleswig-Holstein 2022 nach Gemeindegrößenklassen	13
7. Realsteueraufbringungs- und Steuereinnahmekraft je Einwohner:in in Schleswig-Holstein 2022 nach Gemeindegrößenklassen	14
8. Entwicklung der Realsteueraufbringungs- und Steuereinnahmekraft je Einwohner:in in Schleswig-Holstein 2000 bis 2022	14

# Erläuterungen

## Rechtsgrundlagen

Rechtsgrundlage für den Realsteuervergleich ist § 4 des Gesetzes über die Statistiken der öffentlichen Finanzen und des Personals im öffentlichen Dienst (Finanz- und Personalstatistikgesetz – FPStatG) in der Fassung der Bekanntmachung vom 22. Februar 2006 (BGBl. I S. 438) nach dem Stand der jeweils letzten Änderung.

## Datengrundlage und Berichtskreis

Die Angaben über das Realsteueristaufkommen und die Hebesätze werden im Rahmen der kommunalen vierteljährlichen Kassenstatistik erhoben. Für die Gewerbesteuerumlage sowie den Gemeindeanteil an der Einkommen- und an der Umsatzsteuer werden jedoch nicht die kassenmäßigen Ergebnisse zugrunde gelegt, sondern die Werte der Jahresschlussrechnung. Diese beinhalten die gezahlten Beträge für das jeweilige Rechnungsjahr einschließlich vorgenommener Schlussabrechnungen.

Da weder Kreis- noch Amtsverwaltungen Realsteuern erheben, beschränkt sich der Berichtskreis auf die kreisfreien Städte und die kreisangehörigen Gemeinden.

## Berichtskreis Realsteuervergleich 2022

Gemeinden mit ... bis unter ... Einwohner:innen	Anzahl 31.12.2022	Bevölkerung 30.06.2022
<b>Kreisfreie Städte</b>		
50 000 - 100 000	2	171 881
200 000 - 500 000	2	464 511
<b>Kreisangehörige Gemeinden</b>		
unter 1 000	702	315 079
1 000 - 2 000	187	257 279
2 000 - 3 000	69	170 175
3 000 - 5 000	47	179 970
5 000 - 10 000	44	311 468
10 000 - 20 000	35	497 110
20 000 - 50 000	16	446 630
50 000 und mehr	2	131 918
<b>Insgesamt</b>	<b>1 106</b>	<b>2 946 021</b>

## Ergebnisdarstellung

Gegenstand dieses Berichtes sind Angaben über die Istaufkommen, die Grundbeträge und die Hebesätze der Grundsteuer A, Grundsteuer B und der Gewerbesteuer. Darüber hinaus werden der Anteil der Gemeinden an der Einkommen- und Umsatzsteuer sowie die Gewerbesteuerumlage aller Gemeinden in Schleswig-Holstein dargestellt. Diese Daten bilden die Ausgangsbasis für die berechneten Steuerkraftzahlen.

Die Angaben werden nach Einzelgemeinden und für verschiedene Aggregationsebenen (kreisfreie Städte, kreisangehörige Gemeinden, Kreise und nach Gemeindegrößenklassen) ausgewiesen.

Neben den absoluten Beträgen werden auch Relativzahlen (Euro je Einwohner:in) und Streuungsangaben zu den Hebesätzen dargestellt. Den Relativzahlen "Euro je Einwohner:in" liegt grundsätzlich die auf Basis des Zensus 2011 fortgeschriebene Bevölkerungszahl zum 30.06. des Berichtsjahres zugrunde. Die Zuordnung der Gemeinden zu den Größenklassen erfolgt ebenfalls nach der auf dieser Grundlage fortgeschriebenen Bevölkerungszahl zum 30.06. und nach dem Gebietsstand vom 31.12. des Berichtsjahres.

## Begriffsbestimmungen

### Realsteueristaufkommen

Das Realsteueristaufkommen setzt sich aus den Einnahmen der Grundsteuer A, der Grundsteuer B und der Gewerbesteuer (brutto) nach den Ergebnissen der vierteljährlichen Kassenstatistik zusammen.

Die Grundsteuer ist eine Gemeindesteuer. Sie wird auf den im Inland liegenden Grundbesitz erhoben und bleibt in vollem Umfang bei den Gemeinden, denen die Liegenschaften zuzuordnen sind. Unterschieden wird dabei zwischen land- und forstwirtschaftlichem Vermögen (Grundsteuer A) und unbebauten und bebauten Grundstücken, die nicht der Land- und Forstwirtschaft zuzuordnen sind (Grundsteuer B).

Die Gewerbesteuer ist ebenfalls eine Gemeindesteuer und die wichtigste originäre Einnahmequelle der Kommunen zur Finanzierung ihrer öffentlichen Aufgaben. Der Bund und die Länder werden durch eine Umlage am Gewerbesteueristaufkommen beteiligt. Steuergegenstand bei der Gewerbesteuer ist der Gewerbeertrag. Entscheidend bei der Zuordnung ist der Sitz des jeweiligen Unternehmens.

Die Istaufkommen ergeben sich durch die Anwendung der jeweiligen Hebesätze auf die vom Finanzamt festgesetzten Steuermessbeträge. Die jeweiligen Hebesätze werden durch Haushaltssatzung von den Gemeinden festgelegt.

### Realsteuergrundbetrag

Die im Realsteuervergleich durchgeführten Berechnungen dienen dazu, vergleichbare Werte für die Kommunen darzustellen. Dabei stellen Steuermessbeträge vergleichbare Angaben über die Grundlage der Besteuerung dar. Da diese von den Finanzämtern festgesetzten Werte für den Realsteuervergleich nicht zur Verfügung stehen, werden ersatzweise Grundbeträge berechnet.

Der Grundbetrag der einzelnen Realsteuern ergibt sich, indem das jeweilige Istaufkommen durch den dazugehörigen Hebesatz dividiert wird (fiktiver Messbetrag). Für die Grundsteuer A und die Grundsteuer B wird der Grundbetrag gleich Null gesetzt, wenn im Berichtsjahr kein Hebesatz festgelegt wurde.

Die so berechneten Grundbeträge können von den Steuermessbeträgen abweichen, die als Ergebnis der Veranlagung für einen bestimmten Zeitraum festgesetzt werden. So können beispielsweise in den kassenmäßigen Steuereinnahmen der Gewerbesteuer neben den laufenden Vorauszahlungen für das betreffende Jahr auch periodenfremde Abschluss- oder Nachzahlungen für Vorjahre enthalten sein.

#### *Realsteueraufbringungskraft*

Das Istaufkommen der Realsteuern wird durch die unterschiedlichen Hebesätze beeinflusst. Aus dem Realsteueristaufkommen einer Gemeinde lässt sich daher nicht ohne Weiteres eine Aussage über ihre Steuerkraft ableiten.

Zur Ermittlung der Realsteueraufbringungskraft werden daher die Grundbeträge der Grundsteuer A und B sowie der Gewerbesteuer mit den jeweiligen landesdurchschnittlichen Hebesätzen multipliziert und dann summiert. Die in dieser Form berechnete Realsteueraufbringungskraft stellt ein fiktives Istaufkommen dar. Sie gibt an, wie hoch das Realsteueristaufkommen gewesen wäre, wenn die einzelnen Gemeinden bei jeder Realsteuerart den gewogenen landesdurchschnittlichen Hebesatz angewandt hätten.

#### *Gemeindeanteile an Gemeinschaftsteuern*

Die Gemeinden erhalten 15 Prozent des Aufkommens aus der Lohn- und veranlagten Einkommensteuer und 12 Prozent des Aufkommens aus der Abgeltungsteuer. Außerdem steht ihnen seit 1998 als Kompensation für den Wegfall der Gewerbekapitalsteuer ein Anteil von 2,2 Prozent am Umsatzsteueraufkommen zu. Berechnungsgrundlage ist die Jahresschlussrechnung.

#### *Gewerbesteuerumlage*

Vom Gewerbesteueraufkommen führen die Gemeinden eine Umlage an Bund und Land ab. Seit 2020 beträgt die Gewerbesteuerumlage 35,0 Prozent des Grundbetrages der Gewerbesteuer. Berechnungsgrundlage ist die Jahresschlussrechnung.

#### *Steuereinnahmekraft*

Während sich die Wirtschaftskraft einer Gemeinde in der Realsteueraufbringungskraft widerspiegelt, wird die gemeindliche Finanzkraft durch die Steuereinnahmekraft zum Ausdruck gebracht.

Die Realsteueraufbringungskraft wird hierbei um die Einnahmen aus dem Gemeindeanteil an der Einkommen- und Umsatzsteuer erhöht und um die abzuführende Gewerbesteuerumlage reduziert.

## **Vergleichbarkeit**

Beim Vergleich der Angaben nach Gemeindegrößenklassen verschiedener Jahre ist zu beachten, dass die Zuordnung der einzelnen Städte und Gemeinden entsprechend der jeweiligen Einwohnerzahlen erfolgt und sich daher die Zugehörigkeit zu den Gemeindegrößenklassen ändern kann.

In diesem Bericht werden die Realsteueraufbringungs- und Steuereinnahmekraft in der beschriebenen Art ermittelt. Das Statistische Bundesamt berechnet die Realsteuerkraft und gemeindliche Steuerkraft analog, verwendet dabei allerdings nicht die durchschnittlichen Landeshebesätze des Berichtsjahres, sondern fiktive Werte. Sie betragen 180 Prozent bei der Grundsteuer A, 210 Prozent bei der Grundsteuer B und 250 Prozent bei der Gewerbesteuer. Diese fiktiven Hebesätze sind seit 1970 konstant gehalten worden, damit ein Vergleich der so gewonnenen Steuerkraftzahlen über einen relativ langen Zeitraum möglich ist.

Im Rahmen des Kommunalen Finanzausgleichs werden ebenfalls Steuerkraftzahlen und Steuerkraftmesszahlen ermittelt. Sie unterscheiden sich von den oben aufgeführten Kennzahlen dadurch, dass nicht mit landesdurchschnittlichen Hebesätzen wie beim Realsteuervergleich gerechnet wird, sondern mit durch das für Inneres zuständige Ministerium festgelegten Nivellierungshebesätzen.

Weitere Unterschiede zum Kommunalen Finanzausgleich ergeben sich aus der Verwendung von Bevölkerungszahlen verschiedener Stichtage und einer unterschiedlichen zeitlichen Abgrenzung der berücksichtigten Gemeinschaft- und Realsteuern. Während beim Kommunalen Finanzausgleich die Bevölkerungszahlen nach § 35 des Finanzausgleichsgesetzes mit dem Stichtag 31.03. zugrunde gelegt werden, gehen in den Realsteuervergleich die Bevölkerungszahlen vom 30.06. des Berichtsjahres ein. Weiterhin werden im Finanzausgleich die Real- und Gemeinschaftsteuern vom 1. Juli des vorvergangenen Jahres bis zum 30. Juni des Vorjahres verwendet.

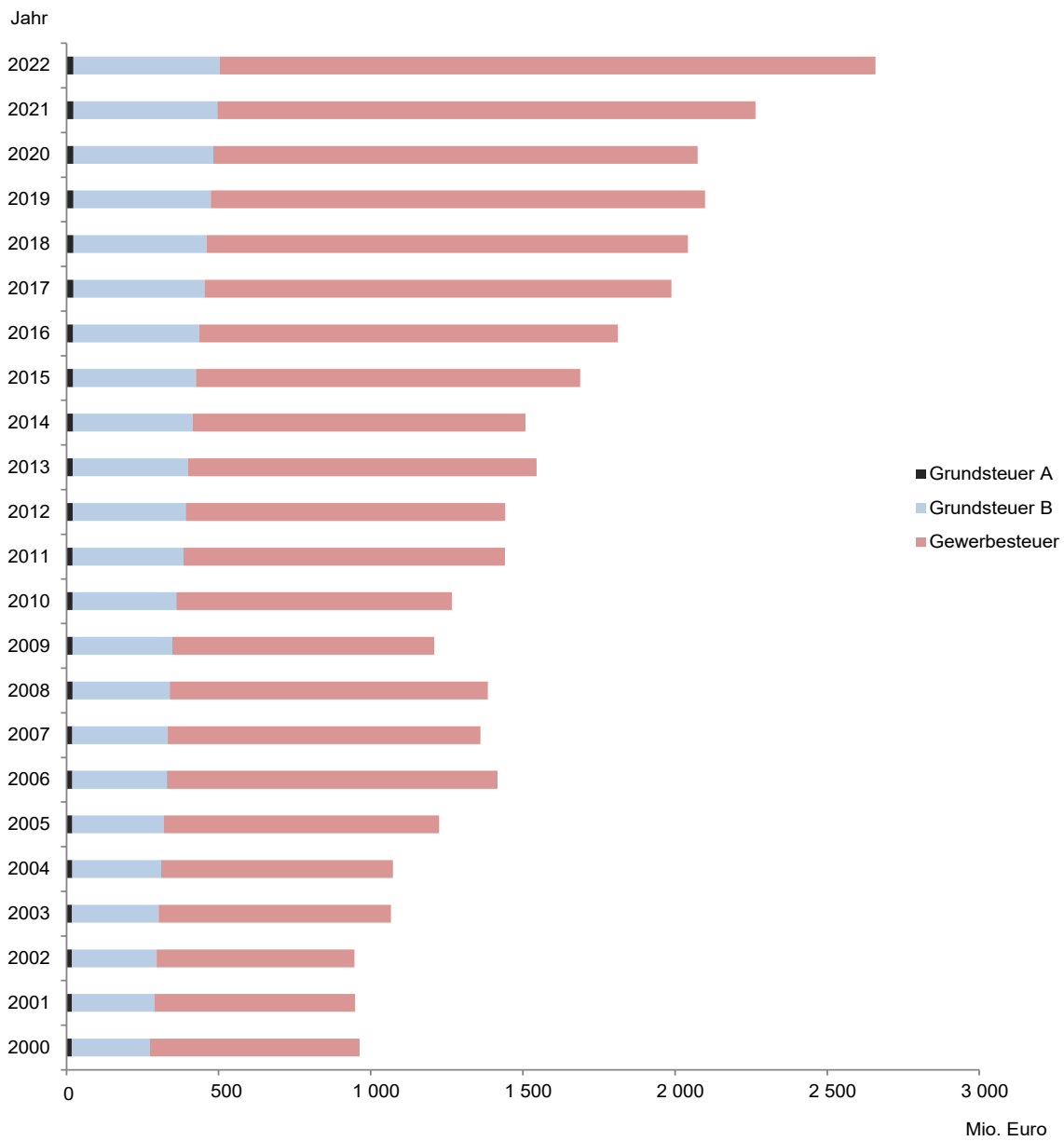
Weitere Erläuterungen finden Sie in dem Qualitätsbericht zum Realsteuervergleich des Statistischen Bundesamtes unter:

[https://www.destatis.de/DE/Methoden/Qualitaet/Qualitaet\\_sberichte/Steuern/realsteuervergleich.html](https://www.destatis.de/DE/Methoden/Qualitaet/Qualitaet_sberichte/Steuern/realsteuervergleich.html)

# 1. Entwicklung des Realsteueristaufkommens und der Hebesätze in Schleswig-Holstein 1950 - 2022

Jahr	Istaufkommen			Gewogene Durchschnittshebesätze		
	Grundsteuer		Gewerbsteuer	Grundsteuer		Gewerbsteuer
	A	B		A	B	
	1 000 Euro			%		
1950	12 140	19 230	18 349	175	225	276
1960	13 966	23 750	101 349	194	242	278
1970	14 791	42 990	152 112	199	247	284
1980	14 595	102 769	416 782	221	272	308
1990	15 456	156 612	493 746	225	276	322
2000	17 226	256 606	688 723	250	303	333
2001	17 560	271 745	657 524	256	309	338
2002	17 906	277 665	649 744	259	310	341
2003	18 261	285 253	762 928	262	311	342
2004	18 677	292 086	761 505	268	313	333
2005	18 783	301 425	904 895	270	315	337
2006	19 086	310 533	1 087 278	275	319	339
2007	19 065	314 205	1 026 623	276	321	336
2008	19 509	318 733	1 046 332	277	323	341
2009	19 602	328 476	860 621	279	328	338
2010	19 888	340 602	906 418	285	336	347
2011	20 312	363 918	1 056 742	294	355	356
2012	20 940	370 884	1 049 595	297	359	358
2013	21 149	378 126	1 145 706	301	363	364
2014	21 733	392 123	1 093 867	307	368	360
2015	22 027	403 509	1 261 707	314	376	368
2016	22 028	414 253	1 375 577	320	381	375
2017	22 660	431 032	1 533 530	324	390	378
2018	22 719	437 096	1 581 888	327	393	380
2019	23 088	451 360	1 625 078	331	399	378
2020	23 146	460 218	1 590 765	335	404	380
2021	23 276	473 209	1 768 152	337	408	381
2022	23 451	479 949	2 156 109	338	411	385

**Abbildung 1: Realsteueristaufkommen in Schleswig Holstein 2000 bis 2022 nach Steuerarten**



## 2. Gewerbesteuerumlage und Gemeindeanteil an den Gemeinschaftsteuern in Schleswig-Holstein 2021 und 2022 nach Gemeindegrößenklassen

Gemeinden mit ... bis unter ... Einwohner:innen	Gewerbesteuerumlage			Gemeindeanteil an Gemeinschaftsteuern		
	2021	2022		2021	2022	
	1 000 Euro	in % der Gewerbsteuer		1 000 Euro	Saldo <sup>1</sup> in % der Gewerbsteuer	
<b>Kreisfreie Städte</b>						
50 000 - 200 000	9 531	11 958	8,54	86 054	89 192	55,14
200 000 - 500 000	20 254	26 441	7,74	260 739	270 961	71,60
<b>Kreisangehörige Gemeinden</b>						
unter 1 000	14 604	18 211	10,05	169 159	178 648	88,56
1 000 - 2 000	14 346	17 180	10,09	141 357	153 411	79,99
2 000 - 3 000	6 469	7 757	9,73	91 974	97 836	113,01
3 000 - 5 000	8 141	8 647	9,60	101 412	109 425	111,83
5 000 - 10 000	19 668	22 930	10,07	171 120	179 310	68,71
10 000 - 20 000	29 240	32 525	9,20	292 576	314 524	79,80
20 000 - 50 000	31 883	33 567	9,12	293 268	278 256	66,48
50 000 und mehr	10 209	16 625	8,14	60 725	93 768	37,78
<b>Insgesamt</b>	<b>164 346</b>	<b>195 840</b>	<b>9,08</b>	<b>1 668 384</b>	<b>1 765 330</b>	<b>72,79</b>

<sup>1</sup> Gemeindeanteil an Gemeinschaftsteuern minus Gewerbesteuerumlage

## 3. Realsteueraufbringungskraft und Steuereinnahmekraft in Schleswig-Holstein 2021 und 2022 nach Gemeindegrößenklassen

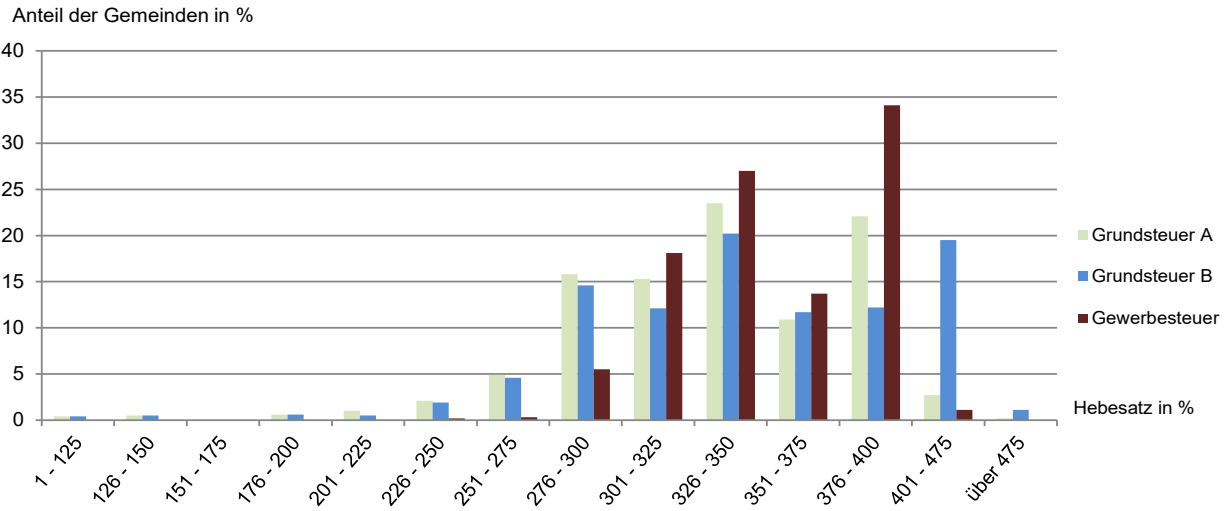
Gemeinden mit ... bis unter ... Einwohner:innen	Realsteueraufbringungskraft		Steuereinnahmekraft		
	2021	2022	2021	2022	
	Euro je Einwohner:in				
<b>Kreisfreie Städte</b>					
50 000 - 200 000	763,04	915,97	1 214,15	1 365,31	149,06
200 000 - 500 000	604,93	768,42	1 126,71	1 294,82	168,50
<b>Kreisangehörige Gemeinden</b>					
unter 1 000	682,88	816,47	1 168,24	1 325,67	162,37
1 000 - 2 000	787,67	911,22	1 291,49	1 440,73	158,11
2 000 - 3 000	587,48	670,39	1 090,98	1 199,72	178,96
3 000 - 5 000	658,08	711,66	1 183,55	1 271,63	178,69
5 000 - 10 000	853,36	985,69	1 338,00	1 487,77	150,94
10 000 - 20 000	836,79	910,18	1 382,50	1 477,46	162,33
20 000 - 50 000	873,75	999,42	1 405,50	1 547,28	154,82
50 000 und mehr	1 552,60	1 557,30	2 186,06	2 142,08	137,55
<b>Insgesamt</b>	<b>776,96</b>	<b>902,75</b>	<b>1 292,97</b>	<b>1 435,50</b>	<b>159,01</b>



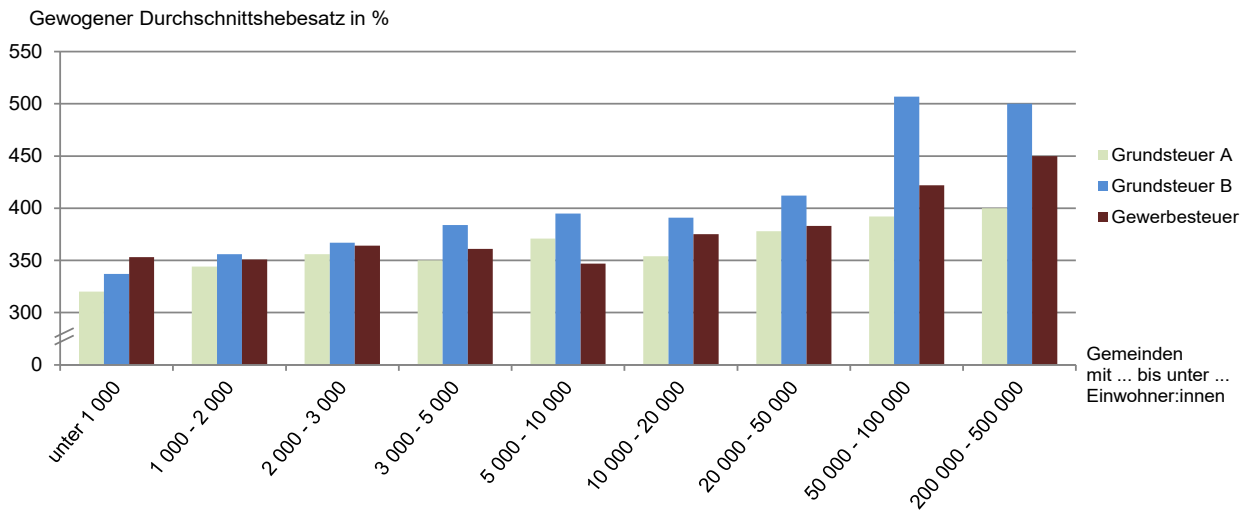
#### 4. Streuung der Hebesätze in Schleswig-Holstein 2022 nach Gemeindegrößenklassen

Gemeinden mit ... bis unter ... Einwohner:innen	Anzahl der Gemeinden		Davon erheben Gemeinden nach einem Hebesatz von														Gewogener Durchschnitts-hebesatz	
	Ins-gesamt	mit Hebe-satz	1	126	151	176	201	226	251	276	301	326	351	376	401	über 475		
			bis															
			125	150	175	200	225	250	275	300	325	350	375	400	475			
%																		
<b>Grundsteuer A</b>																		
Kreisfreie Städte																		
50 000 - 100 000	2	2	-	-	-	-	-	-	-	-	-	-	-	-	1	-	1	
200 000 - 500 000	2	2	-	-	-	-	-	-	-	-	-	-	-	-	2	-	-	
Kreisangehörige Gemeinden																		
unter 1 000	702	697	4	6	-	6	9	19	43	144	127	159	51	116	12	1	320	
1 000 - 2 000	187	186	-	-	-	1	1	2	8	19	18	58	34	39	6	-	344	
2 000 - 3 000	69	69	-	-	-	-	-	-	2	5	6	20	14	21	1	-	356	
3 000 - 5 000	47	47	-	-	-	-	-	1	1	2	7	10	8	16	2	-	350	
5 000 - 10 000	44	44	-	-	-	-	-	1	-	3	6	4	8	16	6	-	371	
10 000 - 20 000	35	35	-	-	-	-	1	-	-	-	2	6	3	21	2	-	354	
20 000 - 50 000	16	16	-	-	-	-	-	-	-	-	2	1	2	10	1	-	378	
50 000 und mehr	2	2	-	-	-	-	-	-	-	1	-	-	-	1	-	-	325	
<b>Insgesamt</b>	<b>1 106</b>	<b>1 100</b>	<b>4</b>	<b>6</b>	<b>-</b>	<b>7</b>	<b>11</b>	<b>23</b>	<b>54</b>	<b>174</b>	<b>168</b>	<b>258</b>	<b>120</b>	<b>243</b>	<b>30</b>	<b>2</b>	<b>338</b>	
Anteil in %		100	0,4	0,5	-	0,6	1,0	2,1	4,9	15,8	15,3	23,5	10,9	22,1	2,7	0,2	x	
Kumuliert in %			0,4	0,9	0,9	1,5	2,5	4,6	9,5	25,4	40,6	64,1	75,0	97,1	99,8	100	x	
<b>Grundsteuer B</b>																		
Kreisfreie Städte																		
50 000 - 100 000	2	2	-	-	-	-	-	-	-	-	-	-	-	-	-	-	2	
200 000 - 500 000	2	2	-	-	-	-	-	-	-	-	-	-	-	-	-	-	2	
Kreisangehörige Gemeinden																		
unter 1 000	702	694	4	6	-	6	5	18	40	133	107	143	64	65	100	3	337	
1 000 - 2 000	187	187	-	-	-	1	-	2	7	19	11	47	31	32	35	2	356	
2 000 - 3 000	69	69	-	-	-	-	-	-	2	4	6	17	12	10	18	-	367	
3 000 - 5 000	47	47	-	-	-	-	-	-	1	2	3	6	12	5	18	-	384	
5 000 - 10 000	44	44	-	-	-	-	-	-	1	2	4	3	6	12	14	2	395	
10 000 - 20 000	35	35	-	-	-	-	1	-	-	-	-	5	4	7	18	-	391	
20 000 - 50 000	16	16	-	-	-	-	-	-	-	-	2	1	-	3	9	1	412	
50 000 und mehr	2	2	-	-	-	-	-	-	-	-	-	-	-	-	2	-	415	
<b>Insgesamt</b>	<b>1 106</b>	<b>1 098</b>	<b>4</b>	<b>6</b>	<b>-</b>	<b>7</b>	<b>5</b>	<b>21</b>	<b>51</b>	<b>160</b>	<b>133</b>	<b>222</b>	<b>129</b>	<b>134</b>	<b>214</b>	<b>12</b>	<b>411</b>	
Anteil in %		100	0,4	0,5	-	0,6	0,5	1,9	4,6	14,6	12,1	20,2	11,7	12,2	19,5	1,1	x	
Kumuliert %			0,4	0,9	0,9	1,5	2,0	3,9	8,6	23,1	35,2	55,5	67,2	79,4	98,9	100	x	
<b>Gewerbesteuer</b>																		
Kreisfreie Städte																		
50 000 - 100 000	2	2	-	-	-	-	-	-	-	-	-	-	-	-	-	2	410	
200 000 - 500 000	2	2	-	-	-	-	-	-	-	-	-	-	-	-	-	2	450	
Kreisangehörige Gemeinden																		
unter 1 000	702	702	-	-	-	-	-	2	2	50	153	204	79	208	4	-	353	
1 000 - 2 000	187	187	-	-	-	-	-	-	1	7	30	58	33	57	1	-	351	
2 000 - 3 000	69	69	-	-	-	-	-	-	-	1	5	18	13	32	-	-	364	
3 000 - 5 000	47	47	-	-	-	-	-	-	-	1	6	9	10	21	-	-	361	
5 000 - 10 000	44	44	-	-	-	-	-	-	-	2	5	6	10	21	-	-	347	
10 000 - 20 000	35	35	-	-	-	-	-	-	-	-	1	3	5	25	1	-	375	
20 000 - 50 000	16	16	-	-	-	-	-	-	-	-	-	1	2	12	1	-	383	
50 000 und mehr	2	2	-	-	-	-	-	-	-	-	-	-	-	1	1	-	430	
<b>Insgesamt</b>	<b>1 106</b>	<b>1 106</b>	<b>-</b>	<b>-</b>	<b>-</b>	<b>-</b>	<b>-</b>	<b>2</b>	<b>3</b>	<b>61</b>	<b>200</b>	<b>299</b>	<b>152</b>	<b>377</b>	<b>12</b>	<b>-</b>	<b>385</b>	
Anteil in %		100	-	-	-	-	-	0,2	0,3	5,5	18,1	27,0	13,7	34,1	1,1	-	x	
Kumuliert %			-	-	-	-	-	0,2	0,5	6,0	24,1	51,1	64,8	98,9	100,0	100	x	

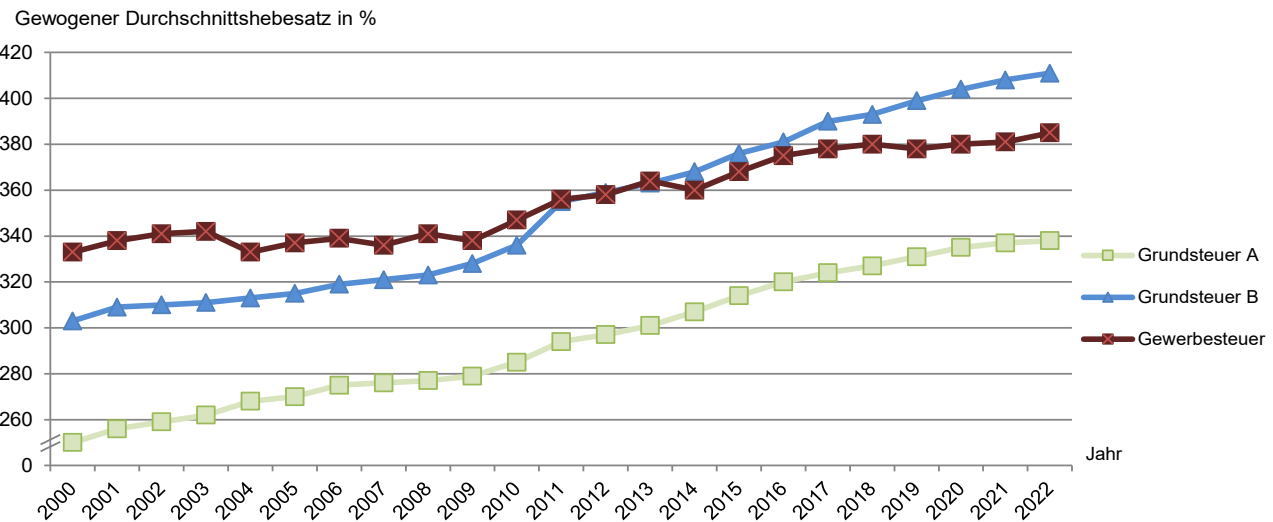
**Abbildung 2: Streuung der Hebesätze in Schleswig-Holstein 2022 nach Steuerarten**



**Abbildung 3: Gewogener Durchschnittshebesatz in Schleswig-Holstein 2022 nach Steuerarten und Gemeindegrößenklassen**



**Abbildung 4: Entwicklung der gewogenen Durchschnittshebesätze in Schleswig-Holstein 2000 bis 2022 nach Steuerarten**



## 5. Realsteueristaufkommen, Realsteueraufbringungskraft und Steuereinnahmekraft in Schleswig-Holstein 2022

### 5.1 nach Kreisen

Nr.	KREISFREIE STADT Kreis	Grundsteuer A			Grundsteuer B			Gewerbsteuer			Realsteuer- istaufkommen Euro
		Istaufkommen	Hebesatz	Grundbetrag	Istaufkommen	Hebesatz	Grundbetrag	Istaufkommen	Hebesatz	Grundbetrag	
		Euro	%	Euro	Euro	%	Euro	Euro	%	Euro	
001	FLENSBURG	37 276	600	6 213	22 232 770	690	3 222 141	73 353 098	410	17 891 000	95 623 144
002	KIEL	89 111	400	22 278	40 176 238	500	8 035 248	187 682 253	450	41 707 167	227 947 602
003	LÜBECK	176 528	400	44 132	38 567 007	500	7 713 401	153 838 515	450	34 186 337	192 582 050
004	NEUMÜNSTER	56 181	390	14 405	14 807 501	480	3 084 896	66 723 507	410	16 274 026	81 587 189
	<b>KREISFREIE STÄDTE</b>	<b>359 096</b>	<b>413</b>	<b>87 028</b>	<b>115 783 516</b>	<b>525</b>	<b>22 055 686</b>	<b>481 597 373</b>	<b>438</b>	<b>110 058 530</b>	<b>597 739 985</b>
051	Dithmarschen	2 201 222	318	691 850	19 557 153	380	5 141 048	107 402 484	365	29 422 426	129 160 859
053	Hzgt. Lauenburg	1 411 165	317	445 068	30 211 047	393	7 679 465	91 270 817	371	24 593 954	122 893 029
054	Nordfriesland	3 027 096	336	899 627	31 781 515	371	8 577 515	174 877 258	371	47 085 894	209 685 869
055	Ostholstein	2 389 084	363	657 678	34 736 953	387	8 972 652	120 105 578	365	32 948 221	157 231 615
056	Pinneberg	1 503 362	342	439 663	56 335 876	413	13 636 581	269 557 352	378	71 307 383	327 396 590
057	Plön	1 703 470	337	504 849	20 105 892	389	5 174 127	52 149 411	367	14 203 246	73 958 773
058	Rendsburg-Eckernförde	3 146 918	327	961 283	37 431 938	366	10 228 396	143 350 744	352	40 738 883	183 929 600
059	Schleswig-Flensburg	3 118 201	354	880 064	31 284 927	393	7 951 964	125 925 204	371	33 936 108	160 328 332
060	Segeberg	1 753 382	327	536 792	41 784 415	370	11 292 591	257 670 827	405	63 559 720	301 208 624
061	Steinburg	1 527 458	322	475 072	20 486 709	379	5 401 434	87 539 135	360	24 331 979	109 553 302
062	Stormarn	1 310 684	355	369 268	40 448 592	377	10 716 280	244 663 032	359	68 174 181	286 422 308
	<b>Kreise</b>	<b>23 092 042</b>	<b>337</b>	<b>6 861 213</b>	<b>364 165 017</b>	<b>384</b>	<b>94 772 052</b>	<b>1 674 511 842</b>	<b>372</b>	<b>450 301 994</b>	<b>2 061 768 901</b>
	<b>Insgesamt</b>	<b>23 451 138</b>	<b>338</b>	<b>6 948 241</b>	<b>479 948 533</b>	<b>411</b>	<b>116 827 737</b>	<b>2 156 109 215</b>	<b>385</b>	<b>560 360 524</b>	<b>2 659 508 886</b>

### 5.2 nach Gemeindegrößenklassen

Gemeinden mit ... bis unter ... Einwohner:innen	Grundsteuer A			Grundsteuer B			Gewerbsteuer			Realsteuer- istaufkommen Euro
	Istaufkommen	Hebesatz	Grundbetrag	Istaufkommen	Hebesatz	Grundbetrag	Istaufkommen	Hebesatz	Grundbetrag	
	Euro	%	Euro	Euro	%	Euro	Euro	%	Euro	
<b>Kreisfreie Städte</b>										
50 000 - 100 000	93 457	453	20 618	37 040 271	587	6 307 037	140 076 605	410	34 165 026	177 210 333
200 000 - 500 000	265 639	400	66 410	78 743 245	500	15 748 649	341 520 768	450	75 893 504	420 529 652
<b>Kreisangehörige Gemeinden</b>										
unter 1 000	10 609 758	320	3 317 443	39 599 308	337	11 767 785	181 160 704	353	51 384 517	231 369 770
1 000 - 2 000	5 226 519	344	1 520 732	36 797 142	356	10 339 254	170 304 944	351	48 555 917	212 328 605
2 000 - 3 000	2 268 467	356	636 744	24 721 707	367	6 730 492	79 707 372	364	21 904 964	106 697 546
3 000 - 5 000	1 410 405	350	402 607	28 684 063	384	7 466 920	90 118 321	361	24 960 935	120 212 789
5 000 - 10 000	1 446 794	371	390 182	51 387 342	395	13 011 804	227 604 214	347	65 555 915	280 438 350
10 000 - 20 000	1 557 237	354	439 397	83 784 671	391	21 427 420	353 374 363	375	94 328 343	438 716 271
20 000 - 50 000	512 871	378	135 629	76 316 152	412	18 521 947	368 038 490	383	96 115 050	444 867 513
50 000 und mehr	59 991	325	18 479	22 874 632	415	5 506 428	204 203 434	430	47 496 355	227 138 057

**Noch: 5. Realsteueristaufkommen, Realsteueraufbringungskraft und Steuereinnahmekraft  
in Schleswig-Holstein 2022**

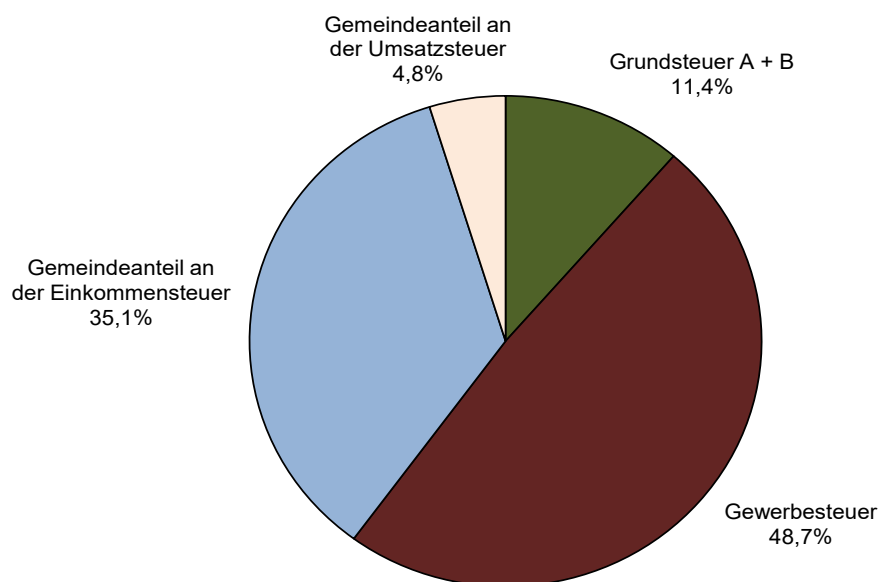
noch: **5.1 nach Kreisen**

Nr.	KREISFREIE STADT Kreis	Realsteueraufbringungskraft		Gemeindeanteil an der		Gewerbesteuer- umlage	Steuer- einnahme- kraft	Realsteuer-		Steuer- einnahme- kraft	Einwohner: innen am 30.06.2022
		Insgesamt	davon aus Gewerbe- steuer	Einkommen- steuer	Umsatz- steuer			istauf- kommen	aufbrin- gungskraft		
001	FLENSBURG	82 097 598	68 839 519	38 795 139	8 809 452	6 261 846	123 440 343	1 039,47	892,44	1 341,86	91 992
002	KIEL	193 562 790	160 477 414	119 156 676	27 549 417	14 597 565	325 671 318	923,94	784,57	1 320,05	246 712
003	LÜBECK	163 376 316	131 539 379	101 716 833	22 538 037	11 843 888	275 787 298	884,22	750,12	1 266,25	217 799
004	NEUMÜNSTER	75 339 767	62 617 861	33 067 665	8 519 476	5 696 091	111 230 817	1 021,26	943,06	1 392,32	79 889
	<b>KREISFREIE STÄDTE</b>	<b>514 376 471</b>	<b>423 474 174</b>	<b>292 736 313</b>	<b>67 416 382</b>	<b>38 399 390</b>	<b>836 129 776</b>	<b>939,26</b>	<b>808,27</b>	<b>1 313,86</b>	<b>636 392</b>
051	Dithmarschen	136 664 582	113 209 194	60 039 962	9 240 304	10 305 980	195 638 868	956,68	1 012,26	1 449,08	135 009
053	Hzgt. Lauenburg	127 681 320	94 630 595	111 976 843	10 013 339	8 609 748	241 061 754	604,30	627,84	1 185,37	203 365
054	Nordfriesland	219 447 502	181 173 237	79 325 334	12 836 406	16 306 626	295 302 616	1 239,40	1 297,10	1 745,46	169 183
055	Ostholstein	165 856 403	126 775 460	101 650 106	11 846 841	11 595 954	267 757 396	770,38	812,64	1 311,91	204 097
056	Pinneberg	331 876 037	274 370 693	198 774 347	22 215 694	24 964 444	527 901 634	1 019,97	1 033,93	1 644,63	320 985
057	Plön	77 610 217	54 650 084	70 421 628	5 395 088	4 967 486	148 459 447	565,76	593,70	1 135,67	130 724
058	Rendsburg-Eckernförde	202 016 191	156 751 728	151 251 758	14 599 415	14 264 080	353 603 284	660,41	725,35	1 269,64	278 507
059	Schleswig-Flensburg	166 214 931	130 576 570	93 064 645	11 034 692	11 479 101	258 835 167	781,40	810,09	1 261,50	205 181
060	Segeberg	292 763 523	244 559 873	162 950 316	21 080 965	22 265 485	454 529 319	1 064,20	1 034,36	1 605,90	283 038
061	Steinburg	117 416 037	93 622 589	65 976 600	8 136 047	8 576 256	182 952 428	830,28	889,87	1 386,55	131 948
062	Stormarn	307 585 671	262 315 017	163 488 762	19 858 049	24 105 585	466 826 897	1 156,83	1 242,31	1 885,47	247 592
	<b>Kreise</b>	<b>2 145 132 415</b>	<b>1 732 635 041</b>	<b>1 258 920 301</b>	<b>146 256 840</b>	<b>157 440 745</b>	<b>3 392 868 811</b>	<b>892,68</b>	<b>928,78</b>	<b>1 469,01</b>	<b>2 309 629</b>
	<b>Insgesamt</b>	<b>2 659 508 886</b>	<b>2 156 109 215</b>	<b>1 551 656 614</b>	<b>213 673 222</b>	<b>195 840 135</b>	<b>4 228 998 587</b>	<b>902,75</b>	<b>902,75</b>	<b>1 435,50</b>	<b>2 946 021</b>

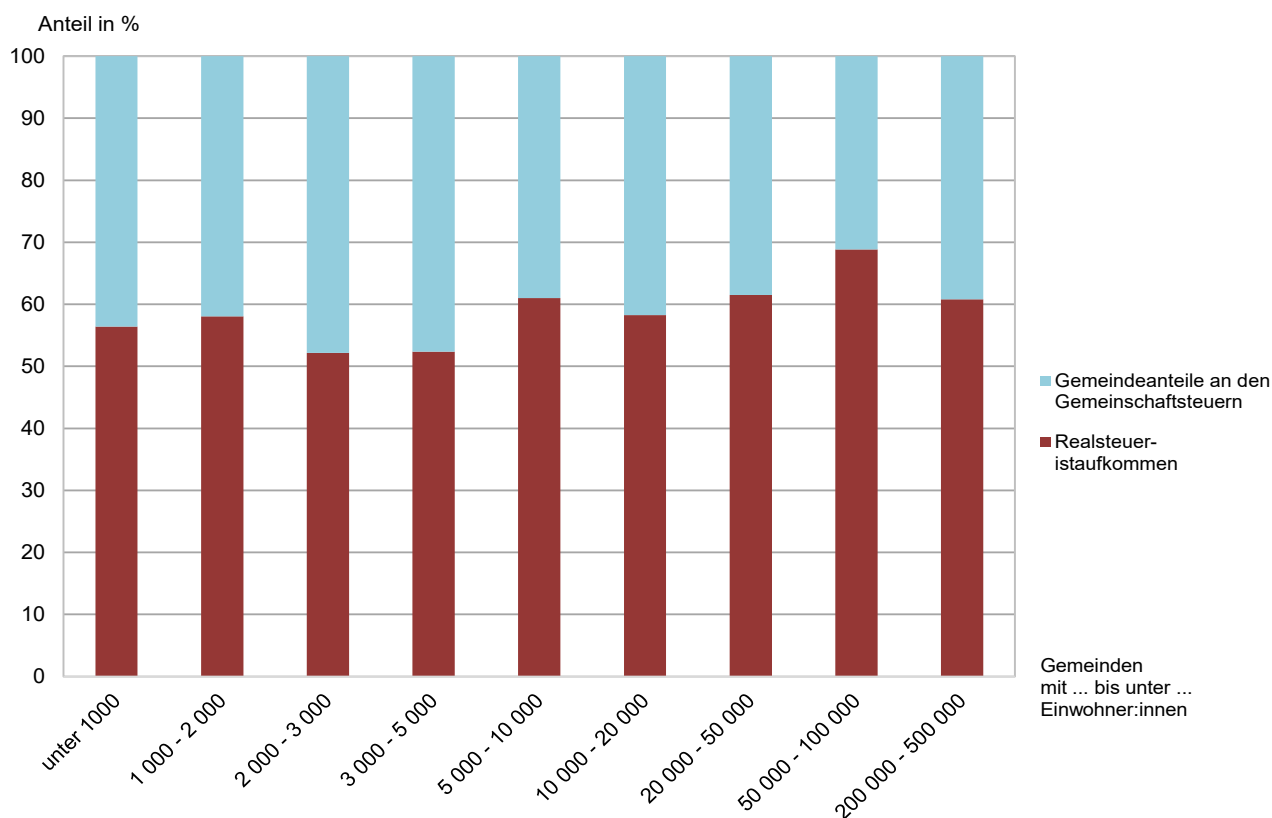
noch: **5.2 nach Gemeindegrößenklassen**

Gemeinden mit ... bis unter ... Einwohner:innen	Realsteueraufbringungskraft		Gemeindeanteil an der		Gewerbesteuer- umlage	Steuer- einnahme- kraft	Realsteuer-		Steuer- einnahme- kraft	Einwohner: innen am 30.06.2022
	Insgesamt	davon aus Gewerbe- steuer	Einkommen- steuer	Umsatz- steuer			istauf- kommen	aufbrin- gungskraft		
<b>Kreisfreie Städte</b>										
50 000 - 100 000	157 437 365	131 457 380	71 862 804	17 328 928	11 957 937	234 671 160	1 031,01	915,97	1 365,31	171 881
200 000 - 500 000	356 939 106	292 016 793	220 873 509	50 087 454	26 441 453	601 458 616	905,32	768,42	1 294,82	464 511
<b>Kreisangehörige Gemeinden</b>										
unter 1 000	257 253 988	197 713 126	168 694 401	9 953 460	18 210 905	417 690 944	734,32	816,47	1 325,67	315 079
1 000 - 2 000	234 437 565	186 829 471	143 103 853	10 306 740	17 179 774	370 668 384	825,29	911,22	1 440,73	257 279
2 000 - 3 000	114 083 232	84 284 120	90 679 283	7 156 312	7 756 578	204 162 249	626,99	670,39	1 199,72	170 175
3 000 - 5 000	128 076 877	96 042 634	101 428 841	7 996 351	8 647 467	228 854 602	667,96	711,66	1 271,63	179 970
5 000 - 10 000	307 012 317	252 240 666	160 096 055	19 213 870	22 929 836	463 392 406	900,38	985,69	1 487,77	311 468
10 000 - 20 000	452 459 415	362 948 853	276 829 037	37 694 899	32 524 505	734 458 846	882,53	910,18	1 477,46	497 110
20 000 - 50 000	446 372 719	369 823 597	238 862 021	39 394 424	33 566 861	691 062 303	996,05	999,42	1 547,28	446 630
50 000 und mehr	205 436 303	182 752 574	79 226 810	14 540 784	16 624 819	282 579 078	1 721,81	1 557,30	2 142,08	131 918

**Abbildung 5: Anteil des Realsteueristaufkommens und der Gemeindeanteile an den Gemeinschaftsteuern am kommunalen Steueraufkommen<sup>1</sup> in Schleswig-Holstein 2022**

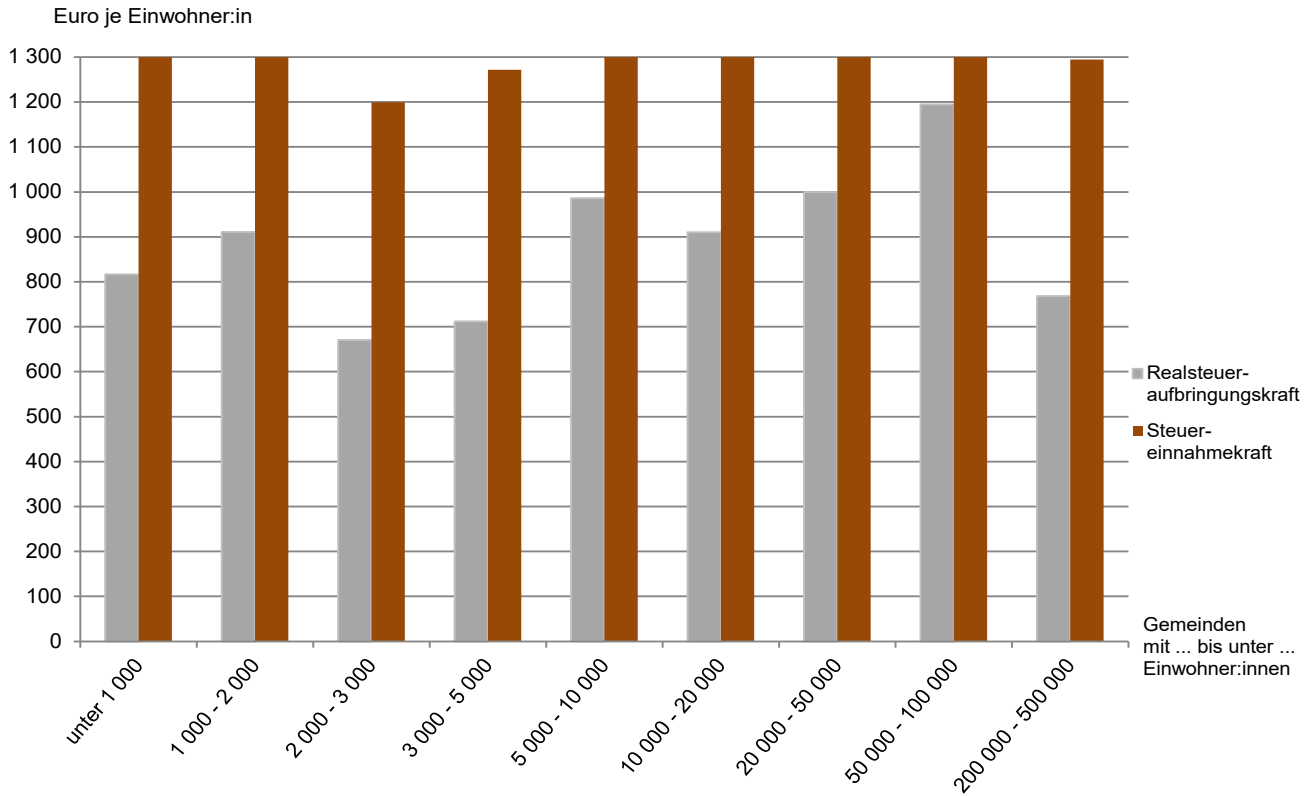


**Abbildung 6: Anteil des Realsteueristaufkommens und der Gemeindeanteile an den Gemeinschaftsteuern am kommunalen Steueraufkommen<sup>1</sup> in Schleswig-Holstein 2022 nach Gemeindegrößenklassen**

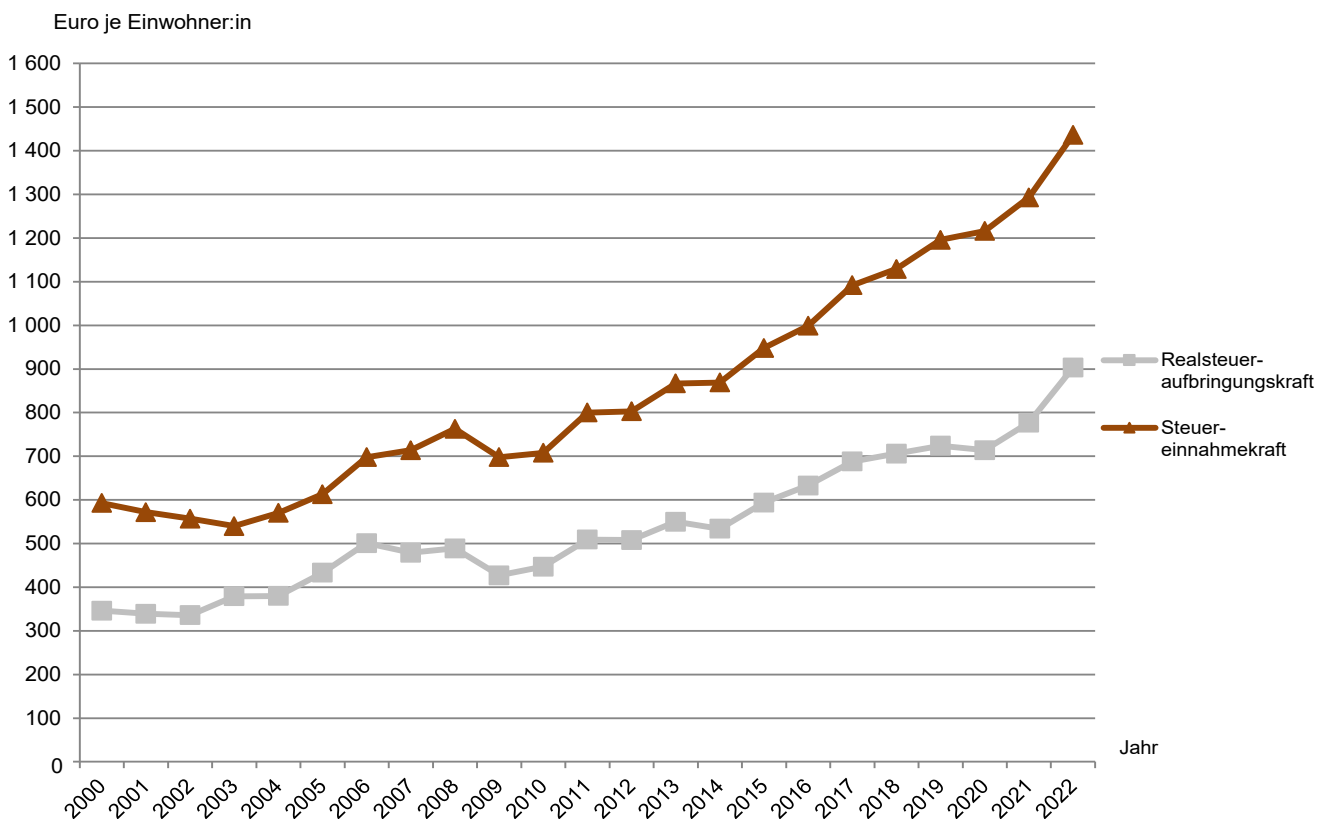


<sup>1</sup> ohne sonstige Gemeindesteuern und steuerähnliche Einnahmen

**Abbildung 7: Realsteueraufbringungs- und Steuereinnahmekraft je Einwohner:in in Schleswig-Holstein 2022 nach Gemeindegrößenklassen**



**Abbildung 8: Entwicklung der Realsteueraufbringungs- und Steuereinnahmekraft je Einwohner:in in Schleswig-Holstein 2000 bis 2022**



**6. Realsteueristaufkommen, Realsteueraufbringungskraft und Steuereinnahmekraft  
in Schleswig-Holstein 2022 nach Gemeinden**

Nr.	KREISFREIE STADT Gemeinde	Grundsteuer A			Grundsteuer B			Gewerbesteuer			Realsteuer- istaufkommen Euro
		Ist- aufkommen	Hebesatz	Grund- betrag	Ist- aufkommen	Hebesatz	Grund- betrag	Ist- aufkommen	Hebesatz	Grund- betrag	
		Euro	%	Euro	Euro	%	Euro	Euro	%	Euro	
001	Flensburg, Stadt	37 276	600	6 213	22 232 770	690	3 222 141	73 353 098	410	17 891 000	95 623 144
002	Kiel, Landeshauptstadt	89 111	400	22 278	40 176 238	500	8 035 248	187 682 253	450	41 707 167	227 947 602
003	Lübeck, Hansestadt	176 528	400	44 132	38 567 007	500	7 713 401	153 838 515	450	34 186 337	192 582 050
004	Neumünster, Stadt	56 181	390	14 405	14 807 501	480	3 084 896	66 723 507	410	16 274 026	81 587 189
<b>51 Dithmarschen</b>											
001	Albersdorf	19 032	370	5 144	518 036	390	132 830	2 619 998	370	708 108	3 157 066
002	Arkebek	9 528	370	2 575	23 254	390	5 963	40 636	370	10 983	73 418
003	Averlak	9 973	330	3 022	56 180	350	16 051	97 664	350	27 904	163 817
004	Bargenstedt	23 370	360	6 492	121 728	360	33 813	703 735	380	185 193	848 833
005	Barkenholm	7 518	290	2 592	15 435	290	5 322	22 572	310	7 281	45 525
006	Barlt	39 929	320	12 478	70 542	320	22 044	1 483 223	320	463 507	1 593 694
008	Bergwöhrden	4 639	280	1 657	2 102	260	808	27 580	310	8 897	34 321
010	Brickeln	8 276	295	2 805	15 796	295	5 355	39 682	320	12 401	63 754
011	Brunsbüttel, Stadt	71 932	380	18 929	2 474 958	425	582 343	20 809 920	390	5 335 877	23 356 810
012	Buchholz	22 427	325	6 901	98 937	325	30 442	206 556	336	61 475	327 920
013	Büsum	10 666	380	2 807	1 792 613	425	421 791	4 707 486	380	1 238 812	6 510 765
014	Büsumer Deichhausen	4 358	250	1 743	70 424	250	28 170	43 874	300	14 625	118 656
015	Bunsoh	17 114	380	4 504	89 649	380	23 592	95 639	360	26 566	202 402
016	Burg (Dithmarschen)	9 171	360	2 548	523 538	360	145 427	787 061	360	218 628	1 319 770
017	Busenwurth	13 296	310	4 289	36 095	370	9 755	199 672	300	66 557	249 063
019	Dellstedt	28 693	310	9 256	59 256	310	19 115	209 724	340	61 684	297 673
020	Delve	14 010	260	5 388	61 224	260	23 548	181 388	310	58 512	256 622
021	Diekhöfen-Fahrstedt	19 046	370	5 148	84 585	390	21 688	602 989	380	158 681	706 620
022	Dingen	14 294	350	4 084	72 696	350	20 770	540 340	350	154 383	627 330
023	Dörppling	9 989	300	3 330	58 268	300	19 423	231 052	330	70 016	299 309
024	Eddelak	14 431	295	4 892	118 771	295	40 261	295 821	310	95 426	429 023
026	Eggstedt	17 184	295	5 825	65 117	295	22 074	236 950	310	76 435	319 251
027	Elpersbüttel	35 794	335	10 685	89 169	335	26 618	347 075	340	102 081	472 038
028	Epenwöhrden	25 098	310	8 096	75 740	310	24 432	177 711	310	57 326	278 549
030	Fedderingen	10 344	260	3 978	26 616	260	10 237	241 331	310	77 849	278 291
032	Frestedt	11 003	295	3 730	31 741	295	10 760	129 380	310	41 735	172 124
033	Friedrichsgabekoog	-	-	-	-	-	-	1 582 871	310	510 604	1 582 871
034	Friedrichskoog	140 847	380	37 065	530 746	425	124 881	3 243 541	380	853 563	3 915 134
035	Gaushorn	5 054	260	1 944	13 893	260	5 343	73 723	310	23 782	92 670
036	Glüsing	5 959	240	2 483	8 302	250	3 321	144 120	300	48 040	158 381
037	Großenrade	9 696	295	3 287	40 633	295	13 774	40 652	310	13 114	90 981
038	Groven	15 480	290	5 338	11 101	300	3 700	118 466	330	35 899	145 047
039	Gudendorf	9 867	340	2 902	52 470	370	14 181	89 880	280	32 100	152 217
043	Hedwigenkoog	-	-	-	-	-	-	1 117 478	380	294 073	1 117 478
044	Heide, Stadt	34 696	380	9 131	3 675 598	430	854 790	13 409 508	380	3 528 818	17 119 802
045	Hellschen-Heringsand-Unterschaar	18 839	310	6 077	15 350	310	4 952	249 655	360	69 349	283 844
046	Helse	28 021	330	8 491	79 556	330	24 108	512 679	380	134 916	620 256
047	Hemme	39 318	310	12 683	46 312	310	14 939	1 407 851	340	414 074	1 493 481
048	Hemmingstedt	34 410	370	9 300	414 178	390	106 199	3 962 376	370	1 070 912	4 410 964
049	Hennstedt	30 211	310	9 745	235 626	310	76 008	1 105 253	340	325 074	1 371 090
050	Hillgroven	-	-	-	-	-	-	436 197	300	145 399	436 197
051	Hochdonn	5 155	311	1 658	118 401	311	38 071	66 698	322	20 714	190 254
052	Hövede	4 272	300	1 424	5 045	300	1 682	1 349	310	435	10 666
053	Hollingstedt	7 610	280	2 718	25 367	280	9 060	24 326	320	7 602	57 303
054	Immenstedt	3 846	260	1 479	5 500	260	2 115	14 371	320	4 491	23 717
057	Kaiser-Wilhelm-Koog	36 835	280	13 155	32 025	280	11 438	1 100 008	380	289 476	1 168 868
058	Karolinenkoog	31 320	310	10 103	20 002	310	6 452	139 018	340	40 888	190 340
060	Kleve	13 191	260	5 073	36 925	260	14 202	188 719	310	60 877	238 835
061	Krempel	5 012	320	1 566	67 464	320	21 083	68 131	350	19 466	140 607
062	Kronprinzenkoog	85 269	330	25 839	83 253	300	27 751	2 503 025	380	658 691	2 671 547
063	Krumstedt	19 777	310	6 380	42 772	310	13 797	58 503	310	18 872	121 052
064	Kuden	13 766	310	4 441	57 775	310	18 637	86 622	330	26 249	158 163
065	Lehe	34 350	350	9 814	130 656	350	37 330	208 756	360	57 988	373 762
067	Lieth	7 358	360	2 044	109 559	380	28 831	1 891 669	330	573 233	2 008 586
068	Linden	15 616	320	4 880	83 292	320	26 029	149 491	340	43 968	248 399
069	Lohe-Rickelshof	7 495	370	2 026	331 519	390	85 005	1 969 547	370	532 310	2 308 561
071	Lunden	3 245	330	983	171 364	356	48 136	565 161	350	161 475	739 770
072	Marne, Stadt	9 147	380	2 407	929 767	425	218 769	3 675 191	380	967 156	4 614 105
073	Marnerdeich	4 049	390	1 038	41 721	390	10 698	68 691	390	17 613	114 461
074	Meldorf, Stadt	33 478	420	7 971	1 149 230	440	261 189	4 305 140	380	1 132 932	5 487 848
075	Neuenkirchen	49 106	295	16 646	79 850	295	27 068	1 816 404	325	558 894	1 945 360
076	Neufeld	30 099	370	8 135	74 229	390	19 033	974 657	370	263 421	1 078 985
077	Neufelderkoog	23 327	290	8 044	7 275	290	2 509	271 879	380	71 547	302 481

**Noch: 6. Realsteueristaufkommen, Realsteueraufbringungskraft und Steuereinnahmekraft  
in Schleswig-Holstein 2022 nach Gemeinden**

Nr.	KREISFREIE STADT  Gemeinde	Realsteuer- aufbringungskraft		Gemeindeanteil an der		Gewerbe- steuer- umlage	Steuer- einnahme- kraft	Realsteuer-		Steuer- einnahme- kraft	Einwohner: innen am 30.06.2022
		Insgesamt	davon aus Gewerbe- steuer	Einkommen- steuer	Umsatz- steuer			istauf- kommen	aufbrin- gungskraft		
001	Flensburg, Stadt	82 097 598	68 839 519	38 795 139	8 809 452	6 261 846	123 440 343	1 039,47	892,44	1 341,86	91 992
002	Kiel, Landeshauptstadt	193 562 790	160 477 414	119 156 676	27 549 417	14 597 565	325 671 318	923,94	784,57	1 320,05	246 712
003	Lübeck, Hansestadt	163 376 316	131 539 379	101 716 833	22 538 037	11 843 888	275 787 298	884,22	750,12	1 266,25	217 799
004	Neumünster, Stadt	75 339 767	62 617 861	33 067 665	8 519 476	5 696 091	111 230 817	1 021,26	943,06	1 392,32	79 889
<b>51 Dithmarschen</b>											
001	Albersdorf	3 287 647	2 724 598	1 365 147	226 721	247 835	4 631 680	834,32	868,83	1 224,02	3 784
002	Arkebek	75 445	42 258	104 893	2 733	3 842	179 229	326,30	335,31	796,57	225
003	Averlak	183 509	107 367	303 038	17 569	9 763	494 353	286,39	320,82	864,25	572
004	Bargenstedt	873 393	712 572	420 809	31 685	64 815	1 261 072	884,20	909,78	1 313,62	960
005	Barkenholm	58 631	28 016	85 032	2 485	2 546	143 602	258,66	333,13	815,92	176
006	Barlt	1 916 121	1 783 445	386 518	26 940	162 225	2 167 354	2 040,58	2 453,42	2 775,10	781
008	Bergewöhrden	43 145	34 232	17 845	679	3 111	58 558	927,59	1 166,09	1 582,66	37
010	Brickeln	79 180	47 714	98 996	2 715	5 195	175 696	315,61	391,98	869,78	202
011	Brunsbüttel, Stadt	22 987 204	20 530 949	6 380 412	2 120 252	1 867 554	29 620 314	1 865,86	1 836,33	2 366,22	12 518
012	Buchholz	384 890	236 538	438 654	20 121	21 514	822 151	328,58	385,66	823,80	998
013	Büsum	6 508 864	4 766 600	1 793 405	386 554	433 582	8 255 241	1 306,07	1 305,69	1 656,02	4 985
014	Büsumer Deichhausen	177 881	56 272	144 925	7 364	5 116	325 054	322,43	483,37	883,30	368
015	Bunsoh	214 340	102 220	399 553	22 334	9 298	626 929	264,58	280,18	819,51	765
016	Burg (Dithmarschen)	1 447 257	841 219	1 745 769	114 685	76 517	3 231 194	313,34	343,60	767,14	4 212
017	Busenwurth	310 647	256 094	125 218	15 895	24 097	427 663	780,76	973,81	1 340,64	319
019	Dellstedt	347 107	237 341	253 541	8 411	21 587	587 472	420,44	490,26	829,76	708
020	Delve	340 063	225 139	303 349	4 928	20 476	627 864	336,77	446,28	823,97	762
021	Diekhöfen-Fahrstedt	717 035	610 561	359 985	16 299	55 536	1 037 783	1 006,58	1 021,42	1 478,32	702
022	Dingen	693 134	594 022	342 141	20 559	54 032	1 001 802	977,15	1 079,65	1 560,44	642
023	Dörpling	360 431	269 401	234 766	8 998	24 502	579 693	458,36	551,96	887,74	653
024	Eddelak	549 084	367 173	707 399	27 902	33 396	1 250 989	318,74	407,94	929,41	1 346
026	Eggstedt	404 445	294 102	368 673	6 972	26 750	753 340	424,54	537,83	1 001,78	752
027	Elpersbüttel	538 191	392 778	463 014	11 980	35 726	977 459	541,33	617,19	1 120,94	872
028	Epenwöhrden	348 272	220 575	343 693	22 202	20 063	694 104	353,04	441,41	879,73	789
030	Fedderingen	355 023	299 540	144 770	17 183	27 244	489 732	1 042,29	1 329,67	1 834,20	267
032	Frestedt	217 378	160 586	162 148	6 531	14 604	371 453	488,99	617,55	1 055,26	352
033	Friedrichsgabekoog	1 964 658	1 964 658	38 791	23 123	178 709	1 847 863	25 530,18	31 688,04	29 804,25	62
034	Friedrichskoog	3 922 404	3 284 271	1 043 954	272 490	298 744	4 940 104	1 587,00	1 589,95	2 002,47	2 467
035	Gaushorn	120 018	91 505	86 117	7 902	8 321	205 716	545,12	705,99	1 210,09	170
036	Glüsing	206 867	184 844	77 117	4 485	16 813	271 656	1 466,49	1 915,43	2 515,33	108
037	Großenrade	118 136	50 457	217 698	6 488	4 588	337 734	192,35	249,76	714,03	473
038	Groven	171 346	138 128	51 205	7 025	12 562	217 014	1 706,44	2 015,84	2 553,11	85
039	Gudendorf	191 565	123 512	209 319	38 562	11 234	428 212	353,17	444,47	993,53	431
043	Hedwigenkoog	1 131 511	1 131 511	108 305	37 690	102 923	1 174 583	4 879,82	4 941,09	5 129,18	229
044	Heide, Stadt	17 120 338	13 577 896	8 750 413	2 110 985	1 234 822	26 746 914	781,05	781,07	1 220,26	21 919
045	Hellschen-Heringsand-Unterschaar	307 687	266 834	117 925	10 714	24 269	412 057	1 659,91	1 799,34	2 409,69	171
046	Helse	646 815	519 117	430 275	17 255	47 218	1 047 127	758,26	790,73	1 280,11	818
047	Hemme	1 697 420	1 593 239	251 058	49 069	144 922	1 852 625	3 085,70	3 507,07	3 827,74	484
048	Hemmingstedt	4 588 243	4 120 569	1 294 703	315 900	374 816	5 824 030	1 528,40	1 589,83	2 018,03	2 886
049	Hennstedt	1 595 942	1 250 795	799 568	90 412	113 774	2 372 148	663,97	772,85	1 148,74	2 065
050	Hillgroven	559 454	559 454	48 411	21 762	50 887	578 740	7 393,17	9 482,28	9 809,16	59
051	Hochdonn	241 697	79 700	489 548	4 322	7 248	728 319	173,27	220,13	663,31	1 098
052	Hövede	13 389	1 674	37 395	436	150	51 070	166,66	209,21	797,97	64
053	Hollingstedt	75 642	29 250	116 529	3 798	2 658	193 311	186,05	245,59	627,63	308
054	Immenstedt	30 963	17 280	73 237	1 487	1 569	104 118	221,65	289,37	973,06	107
057	Kaiser-Wilhelm-Koog	1 205 209	1 113 821	179 061	44 003	101 315	1 326 958	3 116,98	3 213,89	3 538,56	375
058	Karolinenkoog	217 931	157 324	66 410	5 904	14 307	275 938	1 475,50	1 689,39	2 139,05	129
060	Kleve	309 705	234 238	214 904	7 337	21 304	510 642	585,38	759,08	1 251,57	408
061	Krempel	166 797	74 900	198 611	3 367	6 810	361 965	234,35	277,99	603,27	600
062	Kronprinzenkoog	2 735 672	2 534 456	494 047	104 730	230 539	3 103 910	3 139,30	3 214,66	3 647,37	851
063	Krumstedt	150 828	72 614	252 455	8 544	6 602	405 225	243,08	302,87	813,71	498
064	Kuden	192 551	100 999	301 021	2 629	9 185	487 016	259,28	315,66	798,39	610
065	Lehe	409 604	223 121	419 568	18 343	20 293	827 222	347,69	381,03	769,51	1 075
067	Lieth	2 330 981	2 205 639	193 181	47 837	200 619	2 371 380	5 399,42	6 266,08	6 374,68	372
068	Linden	292 577	169 176	481 324	12 544	15 386	771 059	283,56	333,99	880,20	876
069	Lohe-Rickelshof	2 404 230	2 048 179	1 243 653	84 695	186 306	3 546 272	1 101,94	1 147,60	1 692,73	2 095
071	Lunden	822 378	621 309	426 861	86 571	56 516	1 279 294	435,16	483,75	752,53	1 700
072	Marne, Stadt	4 628 206	3 721 342	2 365 657	394 010	338 502	7 049 371	764,94	767,28	1 168,66	6 032
073	Marnerdeich	115 222	67 770	177 510	8 183	6 162	294 753	281,23	283,10	724,21	407
074	Meldorf, Stadt	5 459 112	4 359 201	3 172 673	678 726	396 523	8 913 988	748,89	744,97	1 216,43	7 328
075	Neuenkirchen	2 317 846	2 150 465	550 528	43 598	195 610	2 716 362	1 912,84	2 279,10	2 670,96	1 017
076	Neufeld	1 119 216	1 013 569	342 760	20 470	92 195	1 390 251	1 729,14	1 793,62	2 227,97	624
077	Neufelderkoog	312 748	275 293	76 652	6 679	25 039	371 040	2 400,64	2 482,12	2 944,76	126



**Noch: 6. Realsteueristaufkommen, Realsteueraufbringungskraft und Steuereinnahmekraft  
in Schleswig-Holstein 2022 nach Gemeinden**

Nr.	KREISFREIE STADT Gemeinde	Grundsteuer A			Grundsteuer B			Gewerbesteuer			Realsteuer- istaufkommen Euro
		Ist- aufkommen	Hebesatz	Grund- betrag	Ist- aufkommen	Hebesatz	Grund- betrag	Ist- aufkommen	Hebesatz	Grund- betrag	
		Euro	%	Euro	Euro	%	Euro	Euro	%	Euro	
078	Nindorf	13 754	340	4 045	144 218	340	42 417	954 560	350	272 731	1 112 532
079	Norddeich	15 066	280	5 381	39 384	280	14 066	704 512	380	185 398	758 962
080	Norderheistedt	5 451	260	2 097	10 071	260	3 873	211 041	350	60 297	226 563
081	Nordenwöhrden	30 757	230	13 373	6 465	115	5 622	2 125 725	380	559 401	2 162 947
082	Nordhastedt	38 154	380	10 041	395 631	425	93 090	647 694	380	170 446	1 081 479
083	Odderade	11 014	310	3 553	35 818	310	11 554	16 973	330	5 143	63 805
084	Oesterdeichstrich	10 772	250	4 309	26 534	250	10 614	113 022	310	36 459	150 328
085	Offenbüttel	23 850	390	6 115	32 248	425	7 588	51 625	390	13 237	107 723
086	Osterrade	29 034	370	7 847	37 131	390	9 521	164 425	370	44 439	230 590
087	Ostrohe	5 146	325	1 583	125 703	325	38 678	199 078	340	58 552	329 927
088	Pahlen	15 082	315	4 788	133 249	315	42 301	338 669	320	105 834	487 000
089	Quickborn	6 857	310	2 212	15 730	310	5 074	33 986	330	10 299	56 573
090	Ramhusen	9 937	280	3 549	8 509	280	3 039	52 131	380	13 719	70 577
092	Rehm-Flehde-Bargen	11 406	280	4 074	59 156	290	20 399	417 162	330	126 413	487 724
093	Reinsbüttel	14 810	280	5 289	36 404	280	13 001	321 716	380	84 662	372 930
096	Sankt Annen	25 606	310	8 260	29 616	310	9 554	561 680	340	165 200	616 902
097	Sankt Michaelisdonn	23 234	295	7 876	350 513	295	118 818	1 892 893	310	610 611	2 266 640
098	Sarzbüttel	16 136	380	4 246	106 184	425	24 984	12 789	380	3 366	135 109
099	Schafstedt	26 123	339	7 706	150 760	339	44 472	374 231	380	98 482	551 114
100	Schalkholz	10 630	310	3 429	71 925	320	22 477	129 754	330	39 319	212 309
102	Schlichting	18 461	290	6 366	15 805	290	5 450	28 814	320	9 004	63 080
103	Schmedeswurth	14 021	325	4 314	17 365	325	5 343	270 198	380	71 105	301 584
104	Schrum	6 136	380	1 615	7 753	425	1 824	9 991	380	2 629	23 880
105	Schülup	25 048	230	10 890	24 823	230	10 793	637 455	380	167 751	687 326
107	Stelle-Wittenwurth	9 851	225	4 378	28 777	225	12 790	1 216 267	340	357 726	1 254 895
108	Strübel	8 222	295	2 787	-	-	-	257 564	310	83 085	265 786
109	Süderdeich	17 104	290	5 898	52 275	290	18 026	698 537	380	183 826	767 916
110	Süderhastedt	17 727	295	6 009	75 669	295	25 651	306 943	310	99 014	400 339
113	Wöhrden	55 074	360	15 298	157 119	380	41 347	1 870 186	380	492 154	2 082 379
114	Tellingstedt	23 080	295	7 824	314 202	295	106 509	1 137 670	320	355 522	1 474 952
117	Tielenhemme	13 848	300	4 616	16 044	300	5 348	7 440	340	2 188	37 332
118	Trennewurth	18 006	325	5 540	22 465	325	6 912	367 493	380	96 709	407 964
119	Volsemenhusen	34 906	325	10 740	19 705	325	6 063	803 647	380	211 486	858 258
120	Wallen	2 215	280	791	2 890	280	1 032	1 278	320	399	6 383
121	Warwerort	2 886	200	1 443	31 148	200	15 574	16 583	280	5 923	50 617
122	Weddingstedt	21 083	350	6 024	319 323	350	91 235	1 534 171	380	403 729	1 874 577
125	Welmbüttel	4 218	260	1 622	41 096	260	15 806	103 574	310	33 411	148 888
126	Wennbüttel	8 551	350	2 443	10 179	370	2 751	29 226	350	8 350	47 956
127	Wesselburen, Stadt	9 249	380	2 434	400 639	425	94 268	1 041 893	380	274 182	1 451 781
128	Wesselburener Deichhausen	4 496	130	3 458	-	-	-	417 999	310	134 838	422 495
129	Wesselburenerkoog	21 608	220	9 822	20 352	220	9 251	279 921	310	90 297	321 881
130	Wesseln	4 460	330	1 352	235 680	330	71 418	1 283 372	370	346 857	1 523 512
131	Westerborstel	5 953	280	2 126	11 006	280	3 931	86 378	310	27 864	103 337
132	Westerdeichstrich	11 675	260	4 490	129 723	260	49 893	589 649	295	199 881	731 047
133	Wiemerstedt	6 944	300	2 315	12 480	300	4 160	29 897	330	9 060	49 321
134	Windbergen	23 931	380	6 298	89 690	425	21 104	- 5 032	380	- 1 324	108 589
135	Wolmersdorf	10 637	330	3 223	39 025	360	10 840	56 156	300	18 719	105 818
136	Wrohms	20 279	320	6 337	77 606	320	24 252	355 678	340	104 611	453 563
137	Nordmeldorf	60 093	330	18 210	61 726	360	17 146	408 209	330	123 700	530 028
138	Tensbüttel-Röst	28 703	320	8 970	57 173	320	17 867	391 523	350	111 864	477 399
139	Süderdorf	22 605	270	8 372	20 691	270	7 663	243 556	310	78 566	286 852
140	Oesterwurth	25 054	220	11 388	-	-	-	515 449	300	171 816	540 503
141	Süderheistedt	15 443	280	5 515	50 249	280	17 946	366 468	320	114 521	432 160
<b>53 Herzogtum Lauenburg</b>											
001	Albsfelde	3 574	290	1 232	7 377	290	2 544	- 2 034	310	- 656	8 917
002	Alt Mölln	9 690	380	2 550	192 751	425	45 353	663 828	380	174 692	866 269
003	Aumühle	360	380	95	637 744	425	150 057	1 580 123	380	415 822	2 218 227
004	Bäk	5 793	330	1 755	151 256	400	37 814	54 490	320	17 028	211 539
005	Bälu	19 291	380	5 077	40 143	425	9 445	139 468	380	36 702	198 902
006	Basedow	7 381	240	3 075	50 039	240	20 850	38 328	320	11 978	95 748
007	Basthorst	8 498	240	3 541	39 595	240	16 498	78 394	300	26 131	126 487
008	Behlendorf	13 424	290	4 629	39 994	350	11 427	25 075	300	8 358	78 493
009	Berkenthin	13 960	370	3 773	296 653	370	80 176	324 680	300	108 227	635 293
010	Besenthal	7 099	290	2 448	5 016	290	1 730	5 141	340	1 512	17 256
011	Bliestorf	10 117	305	3 317	73 993	335	22 087	83 596	300	27 865	167 706
012	Börnsen	7 794	380	2 051	800 508	425	188 355	1 536 326	380	404 296	2 344 628
013	Borstorf	11 296	380	2 973	47 898	425	11 270	11 466	380	3 017	70 660
014	Breitenfelde	20 855	290	7 191	228 067	290	78 644	755 449	330	228 924	1 004 371

**Noch: 6. Realsteueristaufkommen, Realsteueraufbringungskraft und Steuereinnahmekraft  
in Schleswig-Holstein 2022 nach Gemeinden**

Nr.	KREISFREIE STADT Gemeinde	Realsteuer- aufbringungskraft		Gemeindeanteil an der		Gewerbe- steuer- umlage	Steuer- einnahme- kraft	Realsteuer-		Steuer- einnahme- kraft	Einwohner: innen am 30.06.2022
		Insgesamt	davon aus Gewerbe- steuer	Einkommen- steuer	Umsatz- steuer			istauf- kommen	aufbrin- gungskraft		
078	Nindorf	1 237 304	1 049 394	650 454	51 647	95 453	1 843 952	986,29	1 096,90	1 634,71	1 128
079	Norddeich	789 304	713 359	181 078	21 724	64 887	927 219	1 660,75	1 727,14	2 028,93	457
080	Norderheistedt	254 996	232 007	61 446	5 646	21 101	300 987	1 618,31	1 821,40	2 149,91	140
081	Nordenwöhrden	2 220 648	2 152 418	196 285	32 361	195 788	2 253 506	7 836,76	8 045,82	8 164,88	276
082	Nordhastedt	1 072 144	655 827	1 326 822	46 698	59 653	2 386 011	379,60	376,32	837,49	2 849
083	Odderade	79 248	19 790	178 286	9 335	1 798	265 071	198,15	246,11	823,20	322
084	Oesterdeichstrich	198 428	140 283	91 859	6 264	12 759	283 792	448,74	592,32	847,14	335
085	Offenbüttel	102 745	50 933	118 080	9 966	6 131	224 660	419,16	399,79	874,16	257
086	Osterrade	236 587	170 989	187 596	10 754	15 551	419 386	540,02	554,07	982,17	427
087	Ostrohe	389 532	225 293	603 129	18 341	20 491	990 511	360,18	425,25	1 081,34	916
088	Pahlen	597 160	407 220	419 878	45 933	37 040	1 025 931	417,67	512,14	879,87	1 166
089	Quickborn	67 938	39 627	101 788	680	3 602	166 804	316,05	379,54	931,87	179
090	Ramhusen	77 248	52 786	86 582	1 985	4 799	161 016	425,16	465,35	969,98	166
092	Rehm-Flehe-Bargen	583 950	486 401	233 059	85 445	44 241	858 213	886,77	1 061,73	1 560,39	550
093	Reinsbüttel	397 020	325 756	211 491	13 368	29 629	592 250	925,38	985,16	1 469,60	403
096	Sankt Annen	702 769	635 643	149 114	16 769	57 819	810 833	1 983,61	2 259,71	2 607,18	311
097	Sankt Michaelisdonn	2 864 164	2 349 458	1 550 726	147 617	213 712	4 348 795	640,84	809,77	1 229,52	3 537
098	Sarzbüttel	129 922	12 950	356 726	24 987	1 177	510 458	186,61	179,45	705,05	724
099	Schafstedt	587 637	378 930	603 905	24 544	39 994	1 176 092	422,96	450,99	902,60	1 303
100	Schalkholz	255 201	151 290	290 935	27 352	13 761	559 727	369,23	443,83	973,44	575
102	Schlichting	78 521	34 646	106 599	3 425	3 148	185 397	262,83	327,17	772,49	240
103	Schmedeswurth	310 102	273 591	97 755	4 213	24 884	387 186	1 648,00	1 694,55	2 115,77	183
104	Schrum	23 061	10 116	43 602	731	920	66 474	331,67	320,29	923,25	72
105	Schülup	726 554	645 460	203 888	31 950	58 710	903 682	1 789,91	1 892,07	2 353,34	384
107	Stelle-Wittenwurth	1 443 747	1 376 427	194 888	20 071	125 202	1 533 504	2 704,52	3 111,52	3 304,97	464
108	Strübbel	329 095	319 688	41 895	3 251	29 078	345 163	2 768,60	3 428,07	3 595,45	96
109	Süderdeich	801 268	707 309	213 818	21 223	64 336	971 973	1 676,67	1 749,49	2 122,21	458
110	Süderhastedt	506 636	380 977	302 883	24 129	34 653	798 995	502,31	635,68	1 002,50	797
113	Wöhrden	2 115 165	1 893 671	608 559	87 813	172 251	2 639 286	1 618,01	1 643,49	2 050,73	1 287
114	Tellingstedt	1 831 912	1 367 948	1 107 883	121 548	124 430	2 936 913	550,56	683,80	1 096,27	2 679
117	Tielenhemme	45 970	8 420	55 239	320	763	100 766	230,44	283,76	622,01	162
118	Trennewurth	419 204	372 108	140 425	7 114	33 845	532 898	1 750,92	1 799,16	2 287,12	233
119	Volsemenhusen	874 897	813 739	206 370	17 193	74 017	1 024 443	2 473,37	2 521,32	2 952,28	347
120	Wallen	8 447	1 537	19 707	211	136	28 229	199,47	263,96	882,15	32
121	Warwerort	91 639	22 788	126 149	2 322	2 070	218 040	209,16	378,67	900,99	242
122	Weddingstedt	1 948 577	1 553 436	1 256 376	113 815	141 303	3 177 465	802,13	833,79	1 359,63	2 337
125	Welmbüttel	198 966	128 556	192 250	2 819	11 691	382 344	375,03	501,17	963,08	397
126	Wennbüttel	51 677	32 130	51 359	780	2 921	100 895	526,99	567,88	1 108,74	91
127	Wesselburen, Stadt	1 450 461	1 054 976	968 233	133 744	95 961	2 456 477	410,11	409,73	693,92	3 540
128	Wesselburener Deichhausen	530 493	518 820	89 686	9 083	47 191	582 071	3 840,86	4 822,66	5 291,55	110
129	Wesselburenerkoog	418 592	347 438	95 893	12 598	31 602	495 481	1 798,22	2 338,50	2 768,05	179
130	Wesseln	1 632 569	1 334 609	897 013	102 908	121 397	2 511 093	1 060,94	1 136,89	1 748,67	1 436
131	Westerborstel	130 536	107 212	64 083	3 869	9 749	188 739	914,49	1 155,19	1 670,26	113
132	Westerdeichstrich	989 212	769 086	338 262	26 640	69 955	1 284 159	850,05	1 150,25	1 493,21	860
133	Wiemerstedt	59 761	34 859	72 618	1 729	3 168	130 940	324,48	393,17	861,45	152
134	Windbergen	102 857	- 5 095	320 263	12 442	- 465	436 027	140,30	132,89	563,34	774
135	Wolmersdorf	127 437	72 024	172 234	1 931	6 549	295 053	331,72	399,49	924,93	319
136	Wrohms	523 534	402 514	354 864	30 518	36 611	872 305	620,47	716,19	1 193,30	731
137	Nordermeldorf	607 862	475 962	279 143	18 027	43 294	861 738	890,80	1 021,62	1 448,30	595
138	Tensbüttel-Röst	534 093	430 420	280 539	27 200	39 150	802 682	709,36	793,60	1 192,69	673
139	Süderdorf	362 041	302 302	183 561	10 121	27 495	528 228	817,24	1 031,46	1 504,92	351
140	Oesterwurth	699 537	661 101	142 442	16 654	60 133	798 500	2 119,62	2 743,28	3 131,37	255
141	Süderheistedt	532 986	440 645	320 107	15 724	40 080	828 737	823,16	1 015,21	1 578,55	525
<b>53 Herzogtum Lauenburg</b>											
001	Albsfelde	12 085	- 2 525	48 722	284	- 231	61 322	123,85	167,85	851,70	72
002	Alt Mölln	867 089	672 164	548 666	50 878	61 140	1 405 493	1 039,94	1 040,92	1 687,27	833
003	Aumühle	2 216 747	1 599 965	2 727 501	118 773	145 535	4 917 486	673,62	673,17	1 493,31	3 293
004	Bäk	226 791	65 519	598 629	32 132	5 957	851 595	234,00	250,87	942,03	904
005	Bälu	197 157	141 219	132 356	5 933	14 131	321 315	895,95	888,09	1 447,36	222
006	Basedow	142 120	46 086	341 986	3 900	4 190	483 816	147,76	219,32	746,63	648
007	Basthorst	180 273	100 546	253 386	7 187	9 144	431 702	310,02	441,85	1 058,09	408
008	Behlendorf	94 727	32 161	221 887	3 717	2 922	317 409	193,81	233,89	783,73	405
009	Berkenthin	758 539	416 426	1 124 485	54 894	37 876	1 900 042	294,94	352,15	882,10	2 154
010	Besenthal	21 186	5 818	38 016	598	526	59 274	183,57	225,38	630,57	94
011	Bliestorf	209 152	107 218	332 209	17 732	9 750	549 343	255,26	318,34	836,14	657
012	Börnsen	2 336 335	1 555 618	3 348 631	155 566	141 303	5 699 229	487,65	485,93	1 185,36	4 808
013	Borstorf	67 943	11 610	200 008	1 631	1 053	268 529	222,90	214,33	847,09	317
014	Breitenfelde	1 228 189	880 835	1 084 763	67 343	80 120	2 300 175	483,80	591,61	1 107,98	2 076

**Noch: 6. Realsteueristaufkommen, Realsteueraufbringungskraft und Steuereinnahmekraft  
in Schleswig-Holstein 2022 nach Gemeinden**

Nr.	KREISFREIE STADT Gemeinde	Grundsteuer A			Grundsteuer B			Gewerbesteuer			Realsteuer- istaufkommen Euro
		Ist- aufkommen	Hebesatz	Grund- betrag	Ist- aufkommen	Hebesatz	Grund- betrag	Ist- aufkommen	Hebesatz	Grund- betrag	
		Euro	%	Euro	Euro	%	Euro	Euro	%	Euro	
015	Bröthen	4 735	300	1 578	35 679	300	11 893	74 799	330	22 666	115 213
016	Brunsmark	2 372	290	818	13 804	290	4 760	- 3 949	330	- 1 197	12 227
017	Brunstorf	15 821	330	4 794	100 031	330	30 312	110 383	330	33 449	226 235
018	Buchholz	6 335	425	1 491	39 334	425	9 255	51 812	340	15 239	97 481
019	Buchhorst	7 425	310	2 395	47 499	310	15 322	82 577	310	26 638	137 501
020	Büchen	13 909	360	3 864	1 000 720	380	263 347	4 229 828	360	1 174 952	5 244 457
021	Dahmker	4 164	280	1 487	19 402	280	6 929	186 047	300	62 016	209 613
022	Dalldorf	7 802	350	2 229	39 347	350	11 242	27 433	300	9 144	74 582
023	Dassendorf	12 433	380	3 272	662 709	425	155 932	2 428 552	380	639 093	3 103 694
024	Düchelsdorf	7 216	270	2 673	10 993	280	3 926	12 405	325	3 817	30 614
025	Duvensee	16 051	290	5 535	52 003	290	17 932	116 117	310	37 457	184 171
026	Einhaus	4 319	370	1 167	65 985	390	16 919	14 500	310	4 677	84 804
027	Elmenhorst	7 121	235	3 030	154 768	245	63 171	1 714 661	290	591 262	1 876 550
028	Escheburg	10 418	425	2 451	590 253	425	138 883	610 862	380	160 753	1 211 533
029	Fitzen	6 047	300	2 016	42 919	300	14 306	50 937	330	15 435	99 903
030	Fredeburg	4 664	280	1 666	4 340	290	1 497	20 227	300	6 742	29 231
031	Fuhlenhagen	10 019	275	3 643	35 822	275	13 026	16 075	330	4 871	61 916
032	Geesthacht, Stadt	19 481	400	4 870	4 979 040	425	1 171 539	21 947 283	400	5 486 821	26 945 804
033	Giesensdorf	3 912	290	1 349	13 473	290	4 646	11 678	330	3 539	29 063
034	Göldenitz	7 988	325	2 458	29 225	363	8 051	109 420	305	35 875	146 633
035	Göttin	2 662	220	1 210	8 009	240	3 337	2 564	300	855	13 235
036	Grabau	4 361	270	1 615	36 017	290	12 420	54 915	370	14 842	95 293
037	Grambek	5 453	380	1 435	92 606	375	24 695	218 502	370	59 055	316 561
038	Grinau	6 413	280	2 290	23 007	280	8 217	9 844	310	3 175	39 264
039	Groß Boden	4 394	285	1 542	19 802	285	6 948	99 227	310	32 009	123 423
040	Groß Disnack	7 206	370	1 948	9 314	390	2 388	995	370	269	17 515
041	Groß Grönau	4 431	250	1 772	558 612	370	150 976	2 719 011	335	811 645	3 282 054
042	Groß Pampau	6 410	290	2 210	19 765	290	6 816	117 367	315	37 259	143 542
043	Groß Sarau	29 178	350	8 337	171 048	350	48 871	153 806	350	43 945	354 032
044	Groß Schenkenberg	8 933	270	3 309	50 164	280	17 916	144 622	310	46 652	203 719
045	Grove	8 131	330	2 464	33 062	330	10 019	126 022	330	38 188	167 215
046	Gudow	51 962	370	14 044	251 376	390	64 455	283 095	370	76 512	586 433
047	Gülzow	26 754	370	7 231	166 766	390	42 761	87 110	370	23 543	280 630
048	Güster	4 449	330	1 348	220 818	350	63 091	870 087	350	248 596	1 095 354
049	Hamfelde	2 133	200	1 067	46 938	200	23 469	93 848	250	37 539	142 919
050	Hamwarde	9 075	390	2 327	103 895	390	26 640	94 049	380	24 750	207 019
051	Harmsdorf	5 062	280	1 808	36 277	300	12 092	60 560	290	20 883	101 899
052	Havekost	7 061	250	2 824	13 767	250	5 507	71 602	300	23 867	92 430
053	Hohenhorn	14 716	390	3 773	86 268	425	20 298	246 601	380	64 895	347 585
054	Hollenbek	12 866	360	3 574	55 596	390	14 255	29 154	310	9 405	97 616
056	Hornbek	3 763	310	1 214	26 025	320	8 133	- 7 183	370	- 1 941	22 605
057	Horst	15 724	290	5 422	21 123	330	6 401	32 951	310	10 629	69 798
058	Juliusburg	6 951	300	2 317	17 377	300	5 792	1 055	310	340	25 383
059	Kankelau	5 628	320	1 759	23 928	320	7 478	- 4 729	355	- 1 332	24 827
060	Kasseburg	8 445	260	3 248	60 160	260	23 138	70 872	310	22 862	139 477
061	Kastorf	11 708	300	3 903	136 902	300	45 634	1 607 809	280	574 218	1 756 419
062	Kittlitz	23 372	315	7 420	33 283	320	10 401	40 318	320	12 599	96 973
064	Klein Pampau	6 207	380	1 633	113 470	425	26 699	41 933	380	11 035	161 610
066	Klein Zecher	19 069	310	6 151	21 100	330	6 394	36 827	310	11 880	76 996
067	Klempau	16 781	340	4 936	74 459	340	21 900	139 487	300	46 496	230 727
068	Klinkrade	13 510	311	4 344	55 102	311	17 718	41 079	310	13 251	109 691
069	Koberg	17 352	300	5 784	79 106	300	26 369	103 269	310	33 313	199 727
070	Köthel	3 653	280	1 305	32 278	280	11 528	17 876	300	5 959	53 807
071	Kollow	12 971	280	4 633	58 160	290	20 055	63 045	320	19 702	134 176
072	Kröppelshagen-Fahrendorf	16 735	380	4 404	223 366	425	52 557	321 830	380	84 692	561 931
073	Krüzen	11 457	320	3 580	37 597	320	11 749	37 318	350	10 662	86 372
074	Krukow	17 245	300	5 748	17 170	300	5 723	35 247	310	11 370	69 662
075	Krummesse	3 187	363	878	220 513	363	60 747	204 040	300	68 013	427 740
076	Kuddewörde	15 994	300	5 331	233 769	350	66 791	493 866	300	164 622	743 629
077	Kühsen	9 706	300	3 235	35 118	300	11 706	41 721	310	13 458	86 545
078	Kulpin	9 714	260	3 736	23 240	300	7 747	25 667	310	8 280	58 621
079	Labenz	11 658	310	3 761	95 151	310	30 694	407 164	330	123 383	513 973
080	Langenlehsten	5 521	300	1 840	15 826	300	5 275	12 561	330	3 806	33 908
081	Lankau	18 776	290	6 474	43 810	290	15 107	11 078	310	3 574	73 664
082	Lanze	8 986	320	2 808	26 317	300	8 772	33 788	310	10 899	69 091
083	Lauenburg/Elbe, Stadt	4 055	470	863	1 801 606	470	383 320	5 969 874	395	1 511 361	7 775 535
084	Lehmrade	4 715	310	1 521	68 693	310	22 159	132 697	335	39 611	206 105
085	Linau	15 520	280	5 543	125 430	280	44 796	252 066	310	81 312	393 016
086	Lüchow	6 422	295	2 177	25 685	295	8 707	25 587	310	8 254	57 694
087	Lütau	18 085	300	6 028	72 939	300	24 313	129 401	300	43 134	220 425

**Noch: 6. Realsteueristaufkommen, Realsteueraufbringungskraft und Steuereinnahmekraft  
in Schleswig-Holstein 2022 nach Gemeinden**

Nr.	KREISFREIE STADT Gemeinde	Realsteuer- aufbringungskraft		Gemeindeanteil an der		Gewerbe- steuer- umlage	Steuer- einnahme- kraft	Realsteuer-		Steuer- einnahme- kraft	Einwohner: innen am 30.06.2022
		Insgesamt	davon aus Gewerbe- steuer	Einkommen- steuer	Umsatz- steuer			istauf- kommen	aufbrin- gungskraft		
015	Bröthen	141 399	87 214	197 525	4 850	7 930	335 844	351,26	431,10	1 023,92	328
016	Brunsmark	17 711	- 4 604	72 307	1 290	- 420	91 728	83,75	121,31	628,27	146
017	Brunstorf	269 414	128 704	455 720	22 564	11 705	735 993	304,90	363,09	991,90	742
018	Buchholz	101 687	58 635	177 820	3 083	5 332	277 258	394,66	411,69	1 122,50	247
019	Buchhorst	173 525	102 495	90 927	6 689	9 320	261 821	929,06	1 172,47	1 769,06	148
020	Büchen	5 615 801	4 520 885	3 051 799	622 475	411 220	8 878 855	799,46	856,07	1 353,48	6 560
021	Dahmker	272 105	238 619	125 218	9 499	21 703	385 119	1 318,32	1 711,35	2 422,13	159
022	Dalldorf	88 893	35 185	192 715	1 061	3 197	279 472	211,28	251,82	791,70	353
023	Dassendorf	3 110 685	2 459 048	2 485 288	119 392	223 564	5 491 801	899,62	901,65	1 591,83	3 450
024	Düchelsdorf	39 836	14 686	80 997	1 193	1 335	120 691	192,54	250,54	759,06	159
025	Duvensee	236 473	144 124	297 452	13 653	13 107	534 471	328,29	421,52	952,71	561
026	Einhaus	91 444	17 997	275 731	2 672	1 636	368 211	195,40	210,70	848,41	434
027	Elmenhorst	2 544 754	2 275 011	528 495	95 421	206 939	2 961 731	2 182,03	2 959,02	3 443,87	860
028	Escheburg	1 197 362	618 533	2 801 051	50 894	56 261	3 993 046	338,80	334,83	1 116,62	3 576
029	Fitzen	124 967	59 391	204 197	2 105	5 400	325 869	255,51	319,61	833,43	391
030	Fredeburg	37 713	25 943	25 757	8 909	2 358	70 021	621,94	802,40	1 489,80	47
031	Fuhlenhagen	84 553	18 743	188 681	12 847	1 702	284 379	156,75	214,06	719,95	395
032	Geesthacht, Stadt	25 941 060	21 111 738	15 454 034	2 476 117	1 920 385	41 950 826	839,96	808,64	1 307,69	32 080
033	Giesensdorf	37 255	13 616	95 427	179	1 237	131 624	172,99	221,76	783,48	168
034	Göldenitz	179 409	138 038	144 460	7 305	12 553	318 621	645,96	790,35	1 403,62	227
035	Göttin	21 082	3 289	53 377	89	296	74 252	213,47	340,03	1 197,61	62
036	Grabau	113 581	57 107	197 992	3 828	5 193	310 208	277,01	330,18	901,77	344
037	Grambek	333 520	227 225	311 728	36 100	20 667	660 681	643,42	677,89	1 342,85	492
038	Grinau	53 705	12 218	111 408	11 950	1 108	175 955	134,47	183,92	602,58	292
039	Groß Boden	156 908	123 160	127 701	3 988	11 200	277 397	602,06	765,40	1 353,16	205
040	Groß Disnack	17 419	1 035	52 292	1 199	91	70 819	216,23	215,05	874,31	81
041	Groß Grönau	3 749 200	3 122 981	2 451 618	110 420	284 072	6 027 166	854,92	976,61	1 569,98	3 839
042	Groß Pampau	178 823	143 364	113 891	12 393	13 039	292 068	908,49	1 131,79	1 848,53	158
043	Groß Sarau	397 993	169 086	616 164	15 958	15 377	1 014 738	337,17	379,04	966,42	1 050
044	Groß Schenkenberg	264 272	179 505	322 899	10 653	16 325	581 499	354,29	459,60	1 011,30	575
045	Grove	196 414	146 939	154 855	5 554	13 364	343 459	640,67	752,54	1 315,93	261
046	Gudow	606 591	294 397	813 223	37 012	26 777	1 430 049	340,75	352,46	830,94	1 721
047	Gülzow	290 660	90 588	686 608	14 140	8 236	983 172	211,32	218,87	740,34	1 328
048	Güster	1 220 267	956 528	874 359	46 719	87 005	2 054 340	802,46	893,97	1 505,01	1 365
049	Hamfelde	244 455	144 440	365 724	4 446	13 136	601 489	293,47	501,96	1 235,09	487
050	Hamwarde	212 524	95 230	533 304	9 510	8 659	746 679	242,98	249,44	876,38	852
051	Harmsdorf	136 130	80 351	192 870	7 554	7 306	329 248	325,56	434,92	1 051,91	313
052	Havekost	123 990	91 835	145 390	2 968	8 351	263 997	494,28	663,05	1 411,75	187
053	Hohenhorn	345 822	249 698	389 466	13 588	22 710	726 166	628,54	625,36	1 313,14	553
054	Hollenbek	106 812	36 186	178 906	2 489	3 289	284 918	216,44	236,83	631,75	451
056	Hornbek	30 038	- 7 470	103 806	2 917	- 681	137 442	105,63	140,37	642,25	214
057	Horst	85 495	40 899	119 787	2 445	3 718	204 009	286,06	350,39	836,10	244
058	Juliusburg	32 926	1 309	86 738	1 057	118	120 603	136,47	177,02	648,40	186
059	Kankelau	31 529	- 5 126	141 666	3 014	- 466	176 675	111,83	142,02	795,83	222
060	Kasseburg	193 986	87 966	423 602	4 936	8 001	614 523	242,99	337,95	1 070,60	574
061	Kastorf	2 410 071	2 209 427	655 265	73 631	200 973	2 937 994	1 485,97	2 038,98	2 485,61	1 182
062	Kittlitz	116 250	48 479	137 011	1 888	4 408	250 741	343,88	412,23	889,15	282
064	Klein Pampau	157 656	42 460	390 863	7 092	3 859	551 752	233,20	227,50	796,18	693
066	Klein Zecher	92 738	45 710	130 338	2 513	4 156	221 433	324,88	391,30	934,32	237
067	Klempau	285 528	178 902	427 947	9 185	16 271	706 389	385,83	477,47	1 181,25	598
068	Klinkrade	138 436	50 987	339 347	2 840	4 635	475 988	181,91	229,58	789,37	603
069	Koberg	256 026	128 177	455 101	10 489	11 658	709 958	250,91	321,64	891,91	796
070	Köthel	74 689	22 927	196 129	10 781	2 085	279 514	182,40	253,18	947,51	295
071	Kollow	173 831	75 806	386 673	9 448	6 893	563 059	221,78	287,32	930,68	605
072	Kröppelshagen-Fahrendorf	556 647	325 871	1 019 593	19 799	29 070	1 566 969	412,58	408,70	1 150,49	1 362
073	Krüzen	101 377	41 025	226 076	5 169	3 729	328 893	242,62	284,77	923,86	356
074	Krukow	86 662	43 749	92 789	2 762	3 977	178 236	449,43	559,11	1 149,91	155
075	Krummesse	514 220	261 696	1 604 569	43 024	23 803	2 138 010	255,83	307,55	1 278,71	1 672
076	Kuddewörde	925 802	633 419	1 023 472	27 193	57 616	1 918 851	490,52	610,69	1 265,73	1 516
077	Kühsen	110 794	51 784	217 698	2 826	4 707	326 611	241,75	309,48	912,32	358
078	Kulpin	76 292	31 858	146 167	2 575	2 895	222 139	281,83	366,79	1 067,98	208
079	Labenz	613 531	474 743	504 753	16 113	43 182	1 091 215	566,05	675,70	1 201,78	908
080	Langenlehsten	42 529	14 646	92 169	350	1 330	133 718	209,31	262,53	825,42	162
081	Lankau	97 664	13 750	267 506	3 409	1 210	367 369	158,76	210,48	791,74	464
082	Lanze	87 454	41 938	141 822	3 705	3 812	229 169	255,89	323,90	848,77	270
083	Lauenburg/Elbe, Stadt	7 392 947	5 815 289	4 532 699	633 700	528 973	12 030 373	656,27	623,98	1 015,39	11 848
084	Lehmrade	248 579	152 412	231 041	13 902	13 844	479 678	352,92	425,65	821,37	584
085	Linau	515 603	312 864	822 533	19 338	28 456	1 329 018	325,61	427,18	1 101,09	1 207
086	Lüchow	74 875	31 759	174 251	3 096	2 886	249 336	196,24	254,68	848,08	294
087	Lüttau	286 195	165 966	364 483	20 761	15 095	656 344	312,22	405,37	929,67	706

**Noch: 6. Realsteueristaufkommen, Realsteueraufbringungskraft und Steuereinnahmekraft  
in Schleswig-Holstein 2022 nach Gemeinden**

Nr.	KREISFREIE STADT Gemeinde	Grundsteuer A			Grundsteuer B			Gewerbesteuer			Realsteuer- istaufkommen Euro
		Ist- aufkommen	Hebesatz	Grund- betrag	Ist- aufkommen	Hebesatz	Grund- betrag	Ist- aufkommen	Hebesatz	Grund- betrag	
		Euro	%	Euro	Euro	%	Euro	Euro	%	Euro	
088	Mechow	6 940	330	2 103	10 191	310	3 287	- 2 824	280	- 1 009	14 307
089	Möhnsen	9 104	330	2 759	80 733	330	24 465	413 426	330	125 281	503 263
090	Mölln, Stadt	8 668	400	2 167	2 977 571	425	700 605	8 689 266	390	2 228 017	11 675 505
091	Mühlenrade	3 625	270	1 343	20 340	270	7 533	70 880	280	25 314	94 845
092	Müssen	21 980	380	5 784	189 674	425	44 629	165 065	380	43 438	376 719
093	Mustin	14 547	320	4 546	80 533	320	25 167	59 639	300	19 880	154 719
094	Niendorf bei Berkenthin	7 027	380	1 849	29 747	425	6 999	5 075	380	1 336	41 849
095	Niendorf/Stecknitz	9 479	300	3 160	64 960	300	21 653	100 715	330	30 520	175 154
096	Nusse	8 670	311	2 788	134 372	311	43 206	320 115	322	99 415	463 157
097	Panten	16 698	260	6 422	52 470	260	20 181	147 402	310	47 549	216 570
098	Pogeez	8 494	310	2 740	73 219	310	23 619	1 438 547	310	464 047	1 520 260
099	Poggensee	5 842	310	1 885	35 581	310	11 478	65 529	350	18 723	106 952
100	Ratzeburg, Stadt	11 154	380	2 935	2 405 082	425	565 902	7 080 017	380	1 863 162	9 496 253
101	Ritzerau	9 164	290	3 160	27 239	300	9 080	6 017	310	1 941	42 420
102	Römnitz	5 705	290	1 967	7 744	290	2 670	4 337	290	1 496	17 786
103	Rondeshagen	14 426	300	4 809	105 173	365	28 815	59 519	300	19 840	179 118
104	Roseburg	14 542	260	5 593	51 045	260	19 633	100 820	310	32 523	166 407
106	Sahms	7 784	290	2 684	42 033	290	14 494	24 282	300	8 094	74 099
107	Salem	23 859	315	7 574	99 012	315	31 432	53 474	330	16 204	176 345
108	Sandesneben	8 057	290	2 778	216 249	290	74 569	741 178	310	239 090	965 484
109	Schiphorst	13 993	300	4 664	65 128	300	21 709	140 156	320	43 799	219 277
110	Schmilau	17 839	330	5 406	80 726	330	24 462	212 968	310	68 699	311 533
111	Schnakenbek	16 124	320	5 039	107 508	320	33 596	80 707	320	25 221	204 339
112	Schönberg	15 889	280	5 675	135 551	280	48 411	337 657	315	107 193	489 097
113	Schretstaken	15 614	320	4 879	58 491	340	17 203	89 489	330	27 118	163 594
114	Schürensöhlen	3 758	220	1 708	12 910	225	5 738	16 108	280	5 753	32 776
115	Schulendorf	16 786	300	5 595	42 342	300	14 114	100 153	330	30 349	159 281
116	Schwarzenbek, Stadt	5 488	450	1 220	2 659 094	450	590 910	9 010 548	395	2 281 151	11 675 130
117	Seedorf	20 554	290	7 088	81 968	290	28 265	61 450	330	18 621	163 972
118	Siebenbäumen	20 769	330	6 294	64 775	330	19 629	38 563	330	11 686	124 107
119	Siebeneichen	3 487	330	1 057	26 358	350	7 531	30 853	350	8 815	60 698
120	Sierksrade	6 761	300	2 254	33 497	320	10 468	9 289	300	3 096	49 547
121	Sirksfelde	5 377	280	1 920	28 724	280	10 259	6 257	320	1 955	40 358
122	Steinhorst	17 871	330	5 415	57 802	330	17 516	41 939	350	11 983	117 612
123	Sterley	27 014	310	8 714	104 282	310	33 639	234 809	330	71 154	366 105
124	Stubben	12 484	330	3 783	43 111	330	13 064	141 492	330	42 876	197 087
125	Talkau	6 511	380	1 713	85 994	425	20 234	56 207	380	14 791	148 712
126	Tramm	5 851	300	1 950	39 435	300	13 145	90 218	310	29 103	135 504
127	Walksfelde	5 081	310	1 639	23 389	310	7 545	9 871	330	2 991	38 341
128	Wangelau	11 688	300	3 896	18 425	300	6 142	157 470	310	50 797	187 583
129	Wentorf bei Hamburg	2 911	395	737	2 340 687	395	592 579	4 919 546	390	1 261 422	7 263 144
130	Wentorf (Amt Sandesneben-Nusse)	8 806	290	3 037	68 908	290	23 761	211 005	310	68 066	288 719
131	Wiershop	12 014	380	3 162	41 655	400	10 414	1 015 955	380	267 357	1 069 624
132	Witzeeze	11 303	297	3 806	87 908	297	29 599	145 684	330	44 147	244 895
133	Wohltorf	3 670	400	918	607 848	450	135 077	974 434	400	243 609	1 585 952
134	Woltersdorf	8 638	260	3 322	39 110	290	13 486	376 200	320	117 563	423 948
135	Worth	12 885	380	3 391	27 981	425	6 584	77 820	380	20 479	118 686
136	Ziethen	10 310	330	3 124	154 282	360	42 856	234 018	340	68 829	398 610
<b>54 Nordfriesland</b>											
001	Achtrup	57 043	380	15 011	223 806	425	52 660	1 131 653	400	282 913	1 412 502
002	Ahrenshöft	10 945	302	3 624	84 181	367	22 938	470 780	400	117 695	565 906
003	Ahrenviöl	15 422	290	5 318	52 841	290	18 221	879 979	320	274 993	948 242
004	Ahrenviölfeld	9 938	290	3 427	18 675	290	6 440	207 152	380	54 514	235 765
005	Alkersum	13 065	330	3 959	85 027	330	25 766	595 195	360	165 332	693 287
006	Almdorf	10 172	380	2 677	79 445	425	18 693	93 905	400	23 476	183 522
007	Arlewatt	8 490	300	2 830	32 561	310	10 504	483 092	350	138 026	524 143
009	Aventoft	15 479	370	4 184	78 499	370	21 216	684 826	400	171 207	778 804
010	Bargum	26 571	380	6 992	83 550	425	19 659	145 433	380	38 272	255 554
011	Behrendorf	27 281	280	9 743	54 262	290	18 711	1 698 960	380	447 095	1 780 503
012	Bohmstedt	19 868	302	6 579	95 243	367	25 952	486 404	400	121 601	601 515
013	Bondelum	13 517	300	4 506	15 727	330	4 766	81 960	380	21 568	111 204
014	Bordelum	51 952	358	14 512	266 892	373	71 553	2 515 228	400	628 807	2 834 072
015	Borgsum	11 033	330	3 343	66 686	330	20 208	224 436	370	60 658	302 155
016	Bosbüll	14 840	340	4 365	36 495	367	9 944	599 381	400	149 845	650 716
017	Braderup	7 721	130	5 939	31 822	130	24 478	1 271 584	400	317 896	1 311 127
018	Bramstedtlund	16 040	380	4 221	36 496	425	8 587	240 739	400	60 185	293 275
019	Bredstedt, Stadt	8 354	380	2 198	939 784	425	221 126	3 420 454	400	855 114	4 368 592
020	Brekum	23 103	400	5 776	411 978	425	96 936	825 602	380	217 264	1 260 683

**Noch: 6. Realsteueristaufkommen, Realsteueraufbringungskraft und Steuereinnahmekraft  
in Schleswig-Holstein 2022 nach Gemeinden**

Nr.	KREISFREIE STADT Gemeinde	Realsteuer- aufbringungskraft		Gemeindeanteil an der		Gewerbe- steuer- umlage	Steuer- einnahme- kraft	Realsteuer-		Steuer- einnahme- kraft	Einwohner: innen am 30.06.2022
		Insgesamt	davon aus Gewerbe- steuer	Einkommen- steuer	Umsatz- steuer			istauf- kommen	aufbrin- gungskraft		
Euro							Euro je Einwohner:in				
088	Mechow	16 723	- 3 881	76 342	1 546	- 354	94 965	105,20	122,96	698,27	136
089	Möhnsen	591 860	482 044	347 106	37 145	43 845	932 266	982,94	1 155,98	1 820,83	512
090	Mölln, Stadt	11 458 301	8 572 781	8 419 754	1 233 036	779 733	20 331 358	601,74	590,54	1 047,85	19 403
091	Mühlenrade	132 882	97 402	106 289	6 641	8 858	236 954	499,18	699,38	1 247,13	190
092	Müssen	370 005	167 138	611 042	26 695	15 187	992 555	304,05	298,63	801,09	1 239
093	Mustin	195 223	76 491	430 429	10 846	6 957	629 541	220,71	278,49	898,06	701
094	Niendorf bei Berkenthin	40 134	5 139	102 565	630	466	142 863	217,96	209,03	744,08	192
095	Niendorf/Stecknitz	217 051	117 431	404 517	3 265	10 679	614 154	259,49	321,56	909,86	675
096	Nusse	569 428	382 519	577 061	44 831	34 793	1 156 527	396,54	487,52	990,18	1 168
097	Panten	287 537	182 955	367 742	8 187	16 640	646 826	332,67	441,69	993,59	651
098	Pogeez	1 891 802	1 785 524	310 642	37 604	162 415	2 077 633	3 052,73	3 798,80	4 171,95	498
099	Poggensee	125 552	72 039	168 354	6 071	6 551	293 426	302,98	355,67	831,24	353
100	Ratzeburg, Stadt	9 503 652	7 168 923	6 928 768	956 809	652 105	16 737 124	647,06	647,56	1 140,44	14 676
101	Ritzerau	55 435	7 468	189 923	276	679	244 955	142,35	186,02	822,00	298
102	Römnitz	23 364	5 754	18 620	1 367	520	42 831	362,98	476,82	874,11	49
103	Rondeshagen	210 942	76 337	442 067	13 025	6 943	659 091	227,89	268,37	838,54	786
104	Roseburg	224 670	125 138	359 830	10 516	11 379	583 637	304,77	411,48	1 068,93	546
106	Sahms	99 747	31 143	290 625	7 420	2 830	394 962	169,56	228,25	903,80	437
107	Salem	217 043	62 349	384 035	9 316	5 670	604 724	260,48	320,60	893,24	677
108	Sandesneben	1 235 667	919 950	1 054 815	62 315	83 679	2 269 118	511,65	654,83	1 202,50	1 887
109	Schiphorst	273 454	168 525	380 466	6 280	15 327	644 873	310,15	386,78	912,13	707
110	Schmilau	383 077	264 336	308 160	54 472	24 041	721 668	550,41	676,81	1 275,03	566
111	Schnakenbek	252 069	97 043	557 200	9 833	8 825	810 277	229,85	283,54	911,45	889
112	Schönberg	630 481	412 447	825 327	29 079	37 514	1 447 373	336,61	433,92	996,13	1 453
113	Schretstaken	191 484	104 342	322 899	7 001	9 597	511 787	332,51	389,20	1 040,22	492
114	Schürensöhlen	51 472	22 135	128 012	890	2 012	178 362	210,10	329,95	1 143,35	156
115	Schulendorf	193 644	116 776	287 522	5 581	10 620	476 127	348,54	423,73	1 041,85	457
116	Schwarzenbek, Stadt	11 208 903	8 777 227	8 829 858	1 306 563	798 400	20 546 924	675,88	648,89	1 189,47	17 274
117	Seedorf	211 687	71 649	251 523	27 842	6 515	484 537	295,45	381,42	873,04	555
118	Siebenbäumen	146 844	44 963	340 588	7 048	4 089	490 391	207,54	245,56	820,05	598
119	Siebeneichen	68 423	33 918	142 907	10 757	3 083	219 004	232,56	262,16	839,09	261
120	Sierksrade	62 524	11 914	171 303	1 756	1 083	234 500	110,10	138,94	521,11	450
121	Sirksfelde	56 149	7 523	180 148	638	681	236 254	120,83	168,11	707,35	334
122	Steinhorst	136 341	46 106	368 673	1 367	4 191	502 190	209,65	243,03	895,17	561
123	Sterley	441 389	273 781	452 152	29 095	24 902	897 734	392,40	473,09	962,20	933
124	Stubben	231 413	164 976	256 799	10 672	15 005	483 879	531,23	623,76	1 304,26	371
125	Talkau	145 820	56 913	340 278	7 759	5 174	488 683	288,76	283,15	948,90	515
126	Tramm	172 563	111 979	230 266	7 321	10 183	399 967	408,14	519,77	1 204,72	332
127	Walksfelde	48 037	11 509	151 906	532	1 044	199 431	183,45	229,84	954,21	209
128	Wangelau	233 832	195 452	130 805	3 716	17 776	350 577	864,44	1 077,57	1 615,56	217
129	Wentorf bei Hamburg	7 290 500	4 853 596	9 644 012	581 331	443 257	17 072 586	535,27	537,29	1 258,21	13 569
130	Wentorf (Amt Sandesneben-Nusse)	369 764	261 899	425 619	10 175	23 820	781 738	403,80	517,15	1 093,34	715
131	Wiershop	1 082 165	1 028 713	125 840	34 531	93 572	1 148 964	5 217,68	5 278,85	5 604,70	205
132	Witzeeze	304 305	169 864	467 048	16 166	15 449	772 070	265,90	330,41	838,30	921
133	Wohltorf	1 495 354	937 337	2 045 860	40 078	85 260	3 496 032	617,10	581,85	1 360,32	2 570
134	Woltersdorf	518 964	452 347	209 319	12 489	41 207	699 565	1 254,28	1 535,40	2 069,72	338
135	Worth	117 289	78 797	93 409	3 370	7 165	206 903	686,05	677,97	1 195,97	173
136	Ziethen	451 439	264 834	621 903	16 174	24 087	1 065 429	352,44	399,15	942,02	1 131
<b>54 Nordfriesland</b>											
001	Achtrup	1 355 573	1 088 570	715 314	37 444	99 017	2 009 314	918,40	881,39	1 306,45	1 538
002	Ahrenshöft	559 321	452 857	211 800	46 046	41 190	775 977	1 063,73	1 051,35	1 458,60	532
003	Ahrenviöl	1 150 901	1 058 097	273 091	24 586	96 245	1 352 333	1 820,04	2 209,02	2 595,65	521
004	Ahrenviölfeld	247 775	209 753	121 494	7 212	19 078	357 403	1 003,26	1 054,36	1 520,86	235
005	Alkersum	755 363	636 151	226 387	32 448	57 863	956 335	1 764,09	1 922,04	2 433,42	393
006	Almdorf	176 158	90 330	305 366	4 637	8 212	477 949	350,23	336,18	912,12	524
007	Arlewatt	583 788	531 086	161 527	17 582	94 393	668 504	1 537,08	1 711,99	1 960,42	341
009	Aventoft	760 033	658 754	185 424	34 913	59 920	920 450	1 913,52	1 867,40	2 261,55	407
010	Bargum	251 621	147 259	258 661	9 344	13 392	506 234	393,16	387,11	778,82	650
011	Behrendorf	1 830 047	1 720 294	331 124	43 837	156 481	2 048 527	3 219,72	3 309,31	3 704,39	553
012	Bohmstedt	596 705	467 886	388 380	30 098	42 558	972 625	719,39	783,08	1 276,41	762
013	Bondelum	117 775	82 989	83 634	4 990	7 547	198 852	650,32	688,74	1 162,88	171
014	Bordelum	2 762 402	2 419 472	1 133 640	131 285	220 080	3 807 247	1 402,31	1 366,85	1 883,84	2 021
015	Borgsum	327 698	233 396	187 751	7 941	21 204	502 186	941,29	1 020,87	1 564,44	321
016	Bosbüll	632 146	576 562	122 736	13 297	52 444	715 735	2 512,42	2 440,72	2 763,46	259
017	Braderup	1 343 781	1 223 174	381 242	47 634	111 261	1 661 396	1 939,54	1 987,84	2 457,69	676
018	Bramstedtlund	281 099	231 574	84 565	4 664	21 062	349 266	1 409,98	1 351,44	1 679,16	208
019	Bredstedt, Stadt	4 206 078	3 290 236	1 968 431	295 049	299 287	6 170 271	770,75	742,07	1 088,62	5 668
020	Brekium	1 253 693	835 969	1 040 697	291 386	76 041	2 509 735	542,46	539,45	1 079,92	2 324



**Noch: 6. Realsteueristaufkommen, Realsteueraufbringungskraft und Steuereinnahmekraft  
in Schleswig-Holstein 2022 nach Gemeinden**

Nr.	KREISFREIE STADT Gemeinde	Grundsteuer A			Grundsteuer B			Gewerbesteuer			Realsteuer- istaufkommen Euro
		Ist- aufkommen	Hebesatz	Grund- betrag	Ist- aufkommen	Hebesatz	Grund- betrag	Ist- aufkommen	Hebesatz	Grund- betrag	
		Euro	%	Euro	Euro	%	Euro	Euro	%	Euro	
022	Dagebüll	81 049	350	23 157	229 073	350	65 449	2 450 035	400	612 509	2 760 157
023	Drage	22 832	330	6 919	74 114	330	22 459	284 207	350	81 202	381 153
024	Drelsdorf	29 498	380	7 763	190 915	425	44 921	433 427	380	114 060	653 840
025	Dunsum	7 229	300	2 410	13 726	300	4 575	11 467	330	3 475	32 422
026	Elisabeth-Sophien-Koog	3 379	100	3 379	1 998	100	1 998	163 327	350	46 665	168 704
027	Ellhöft	4 132	140	2 951	2 796	140	1 997	491 150	400	122 788	498 078
032	Fresendelf	3 337	310	1 076	10 447	310	3 370	133	340	39	13 917
033	Friedrichstadt, Stadt	3 212	380	845	393 235	435	90 399	727 945	380	191 564	1 124 392
034	Friedrich-Wilhelm-Lübke-Koog	20 323	120	16 936	9 136	130	7 028	2 105 380	380	554 047	2 134 839
035	Garding, Kirchspiel	32 077	380	8 441	66 789	425	15 715	90 396	380	23 788	189 262
036	Garding, Stadt	2 738	380	721	471 683	425	110 984	874 831	380	230 219	1 349 252
037	Goldebek	18 238	380	4 799	39 748	425	9 352	167 226	400	41 807	225 212
038	Goldelund	18 890	380	4 971	47 315	425	11 133	258 585	400	64 646	324 790
039	Gröde	1 064	410	260	751	485	155	-	410	-	1 815
040	Grothusenkoog	7 205	340	2 119	3 223	340	948	84 638	340	24 894	95 066
041	Haselund	19 586	310	6 318	115 890	310	37 384	837 583	380	220 417	973 059
042	Hattstedt	12 819	400	3 205	418 099	425	98 376	648 926	380	170 770	1 079 844
043	Hattstedtermarsch	47 926	500	9 585	34 695	380	9 130	140 016	360	38 893	222 637
045	Högel	24 167	425	5 686	46 441	425	10 927	313 256	400	78 314	383 864
046	Hörnum (Sylt)	-	330	-	276 205	330	83 698	561 678	350	160 479	837 883
048	Holm	3 333	380	877	14 254	425	3 354	- 355	400	- 89	17 232
050	Hallig Hooge	3 775	410	921	21 381	485	4 408	70 495	410	17 194	95 651
052	Horstedt	17 628	300	5 876	90 817	310	29 296	694 969	350	198 563	803 414
054	Hude	7 969	380	2 097	21 145	425	4 975	59 733	380	15 719	88 847
055	Humptrup	24 757	425	5 825	110 756	425	26 060	295 279	400	73 820	430 792
056	Husum, Stadt	16 988	360	4 719	3 975 554	380	1 046 198	25 847 230	370	6 985 738	29 839 772
057	Immenstedt	21 755	380	5 725	80 106	425	18 848	84 605	380	22 264	186 466
059	Joldelund	26 308	380	6 923	108 608	425	25 555	665 500	400	166 375	800 416
061	Kampen (Sylt)	1 629	325	501	644 023	325	198 161	3 967 668	310	1 279 893	4 613 320
062	Karlum	14 606	380	3 844	29 336	425	6 903	240 347	380	63 249	284 289
063	Katharinenheerd	19 173	425	4 511	22 233	425	5 231	2 760	380	726	44 166
065	Klanxbüll	16 202	330	4 910	138 240	330	41 891	809 854	400	202 464	964 296
068	Klixbüll	21 011	330	6 367	125 195	367	34 113	1 681 267	400	420 317	1 827 473
070	Koldenbüttel	54 076	380	14 231	106 659	380	28 068	16 098	360	4 472	176 833
071	Kolkerheide	3 908	302	1 294	3 878	367	1 057	20 503	400	5 126	28 289
072	Kotzenbüll	16 743	380	4 406	24 338	425	5 727	2 175	380	572	43 256
073	Ladelund	33 391	380	8 787	233 802	425	55 012	807 121	400	201 780	1 074 314
074	Langeneß	8 372	410	2 042	17 127	485	3 531	4 848	410	1 182	30 347
075	Langenhorn	64 187	302	21 254	472 693	367	128 799	3 903 598	400	975 900	4 440 478
076	Leck	38 017	440	8 640	1 324 613	440	301 048	4 889 594	380	1 286 735	6 252 224
077	Lexgaard	2 019	180	1 122	2 607	180	1 448	7 138	400	1 785	11 764
078	List	1 130	330	342	525 098	330	159 121	1 771 916	310	571 586	2 298 144
079	Löwenstedt	24 079	300	8 026	72 588	310	23 415	1 853 597	380	487 789	1 950 264
080	Lütjenholm	8 853	302	2 931	33 376	367	9 094	359 834	400	89 959	402 063
083	Midlum	11 530	330	3 494	71 907	330	21 790	165 343	360	45 929	248 780
084	Mildstedt	11 980	380	3 153	626 668	425	147 451	928 121	380	244 242	1 566 769
085	Nebel	2 025	300	675	269 688	340	79 320	776 864	360	215 796	1 048 577
086	Neukirchen	81 961	390	21 016	167 753	390	43 014	399 964	400	99 991	649 678
087	Nieblum	5 966	270	2 210	208 253	290	71 811	485 469	330	147 112	699 688
088	Niebüll, Stadt	75 065	350	21 447	1 558 983	350	445 424	10 304 676	380	2 711 757	11 938 724
089	Norddorf auf Amrum	587	300	196	205 254	320	64 142	876 185	360	243 385	1 082 026
090	Norderfriedrichskoog	-	-	-	-	-	-	765 904	336	227 948	765 904
091	Nordstrand	102 472	380	26 966	430 895	425	101 387	792 455	380	208 541	1 325 822
092	Norstedt	17 626	310	5 686	36 233	310	11 688	836 799	380	220 210	890 658
093	Ockholm	25 973	380	6 835	45 488	400	11 372	246 512	400	61 628	317 973
094	Oevenum	19 770	380	5 203	105 401	425	24 800	224 908	380	59 186	350 079
095	Oldenswort	100 919	390	25 877	190 681	425	44 866	888 321	390	227 775	1 179 921
096	Oldersbek	17 959	380	4 726	101 387	425	23 856	461 065	380	121 333	580 411
097	Olderup	13 035	280	4 655	40 594	290	13 998	622 708	340	183 149	676 337
098	Oldsum	19 288	280	6 889	92 297	300	30 766	288 339	340	84 806	399 924
099	Ostenfeld (Husum)	33 528	350	9 579	215 051	350	61 443	1 362 610	380	358 582	1 611 189
100	Osterhever	39 311	380	10 345	44 002	425	10 353	76 134	380	20 035	159 447
101	Oster-Ohrstedt	12 675	290	4 371	73 406	290	25 312	624 015	320	195 005	710 096
103	Pellworm	83 401	410	20 342	255 185	485	52 615	1 278 505	410	311 830	1 617 091
104	Poppenbüll	38 240	380	10 063	35 917	425	8 451	52 788	380	13 892	126 945
105	Ramstedt	8 750	380	2 303	57 642	425	13 563	150 755	380	39 672	217 147
106	Rantrum	26 437	390	6 779	295 617	435	67 958	1 238 113	380	325 819	1 560 167
108	Reußenköge	86 903	280	31 037	47 247	280	16 874	6 924 298	380	1 822 184	7 058 448
109	Risum-Lindholm	49 627	302	16 433	542 067	367	147 702	3 580 651	400	895 163	4 172 345
110	Rodenäs	24 933	370	6 739	57 639	390	14 779	260 638	380	68 589	343 210

**Noch: 6. Realsteueristaufkommen, Realsteueraufbringungskraft und Steuereinnahmekraft  
in Schleswig-Holstein 2022 nach Gemeinden**

Nr.	KREISFREIE STADT  Gemeinde	Realsteuer- aufbringungskraft		Gemeindeanteil an der		Gewerbe- steuer- umlage	Steuer- einnahme- kraft	Realsteuer-		Steuer- einnahme- kraft	Einwohner: innen am 30.06.2022
		Insgesamt	davon aus Gewerbe- steuer	Einkommen- steuer	Umsatz- steuer			istauf- kommen	aufbrin- gungskraft		
022	Dagebüll	2 703 796	2 356 761	474 807	72 449	214 378	3 036 674	3 056,65	2 994,24	3 362,87	903
023	Drage	428 059	312 442	275 731	16 838	48 007	672 621	591,85	664,69	1 044,44	644
024	Drelsdorf	649 613	438 870	607 940	42 680	39 918	1 260 315	516,87	513,53	996,30	1 265
025	Dunsum	40 299	13 370	36 619	618	1 215	76 321	456,65	567,60	1 074,95	71
026	Elisabeth-Sophien-Koog	199 166	179 553	19 085	5 852	26 429	197 674	2 908,69	3 433,89	3 408,17	58
027	Ellhöft	490 618	472 452	50 118	16 540	42 973	514 303	4 407,77	4 341,75	4 551,35	113
032	Fresendelf	17 628	151	32 740	190	19	50 539	163,73	207,39	594,58	85
033	Friedrichstadt, Stadt	1 111 313	737 086	820 515	125 748	67 047	1 990 529	431,63	426,61	764,12	2 605
034	Friedrich-Wilhelm-Lübke-Koog	2 217 849	2 131 818	161 993	71 678	192 993	2 258 527	13 097,17	13 606,44	13 856,00	163
035	Garding, Kirchspiel	184 582	91 531	185 113	10 342	8 334	371 703	580,56	566,20	1 140,19	326
036	Garding, Stadt	1 344 191	885 817	934 873	115 878	80 521	2 314 421	477,95	476,16	819,84	2 823
037	Goldebek	215 480	160 860	140 115	6 979	14 630	347 944	615,33	588,74	950,67	366
038	Goldelund	311 254	248 741	158 734	10 074	22 624	457 438	790,24	757,31	1 112,99	411
039	Gröde	1 512	-	10 707	47	-	12 266	151,25	126,00	1 022,17	12
040	Grothusenkoog	106 830	95 783	13 034	17 302	8 710	128 456	3 802,64	4 273,19	5 138,23	25
041	Haselund	1 023 004	848 101	454 014	65 236	77 143	1 465 111	1 077,58	1 132,90	1 622,49	903
042	Hattstedt	1 072 038	657 075	1 205 171	54 397	107 085	2 224 521	406,26	403,32	836,92	2 658
043	Hattstedtermarsch	219 510	149 651	121 185	9 418	25 632	324 481	815,52	804,07	1 188,58	273
045	Högel	365 414	301 330	164 165	10 552	27 407	512 724	870,44	828,60	1 162,64	441
046	Hörnum (Sylt)	961 327	617 480	526 322	60 789	53 118	1 495 320	906,80	1 040,40	1 618,31	924
048	Holm	16 397	- 341	48 567	675	- 32	65 671	187,30	178,23	713,82	92
050	Hallig Hooge	87 376	66 157	56 015	6 547	6 015	143 923	966,17	882,58	1 453,76	99
052	Horstedt	904 197	764 013	398 001	28 005	123 484	1 206 719	975,02	1 097,33	1 464,47	824
054	Hude	88 000	60 483	75 255	3 482	11 204	155 533	490,87	486,19	859,30	181
055	Humptrup	410 758	284 038	269 212	6 924	25 834	661 060	572,10	545,50	877,90	753
056	Husum, Stadt	31 193 039	26 879 148	10 217 193	2 836 353	2 464 478	41 782 107	1 264,50	1 321,85	1 770,58	23 598
057	Immenstedt	182 423	85 667	310 487	5 966	7 790	491 086	279,98	273,91	737,37	666
059	Joldelund	768 514	640 164	307 539	20 846	58 229	1 038 670	1 010,63	970,35	1 311,45	792
061	Kampen (Sylt)	5 740 438	4 924 667	370 846	147 926	313 988	5 945 222	9 453,52	11 763,19	12 182,83	488
062	Karlum	284 695	243 365	104 737	2 500	22 133	369 799	1 328,45	1 330,35	1 728,03	214
063	Katharinenheerd	39 512	2 795	80 531	606	25 152	120 397	281,31	251,67	766,86	157
065	Klanxbüll	967 688	779 022	441 137	35 425	70 859	1 373 391	908,86	912,05	1 294,43	1 061
068	Klixbüll	1 778 892	1 617 260	508 788	39 151	147 108	2 179 723	1 703,14	1 657,87	2 031,43	1 073
070	Koldenbüttel	180 544	17 206	453 705	10 253	3 144	641 358	194,75	198,84	706,34	908
071	Kolkerheide	28 431	19 722	23 274	784	1 791	50 698	382,28	384,20	685,11	74
072	Kotzenbüll	40 599	2 202	89 220	3 421	199	133 041	231,32	217,11	711,45	187
073	Ladelund	1 032 051	776 393	562 165	30 882	70 620	1 554 478	750,22	720,71	1 085,53	1 432
074	Langeneß	25 949	4 550	66 099	3 324	418	94 954	221,51	189,41	693,09	137
075	Langenhorn	4 355 850	3 754 986	1 437 454	213 557	341 562	5 665 299	1 323,15	1 297,93	1 688,11	3 356
076	Leck	6 216 915	4 950 994	3 101 917	418 201	450 354	9 286 679	799,93	795,41	1 188,16	7 816
077	Lexgaard	16 602	6 866	31 809	222	622	48 011	226,23	319,27	923,29	52
078	List	2 854 152	2 199 301	914 237	145 362	160 998	3 752 753	1 434,55	1 781,62	2 342,54	1 602
079	Löwenstedt	2 000 158	1 876 873	388 380	34 504	170 724	2 252 318	2 786,09	2 857,37	3 217,60	700
080	Lütjenholm	393 390	346 135	169 131	11 595	31 483	542 633	1 182,54	1 157,03	1 595,98	340
083	Midlum	278 030	176 720	244 231	16 471	16 083	522 649	586,75	655,73	1 232,66	424
084	Mildstedt	1 556 172	939 776	2 012 964	111 177	147 896	3 532 417	393,17	390,51	886,43	3 985
085	Nebel	1 158 459	830 320	680 711	81 533	74 453	1 846 250	1 041,29	1 150,41	1 833,42	1 007
086	Neukirchen	632 375	384 737	455 566	34 016	34 994	1 086 963	571,40	556,18	955,99	1 137
087	Nieblum	868 516	566 045	292 953	32 550	49 111	1 144 908	1 119,50	1 389,63	1 831,85	625
088	Niebüll, Stadt	12 336 340	10 434 075	4 355 810	969 654	949 112	16 712 692	1 172,53	1 211,58	1 641,40	10 182
089	Norddorf auf Amrum	1 200 642	936 476	355 174	68 469	84 459	1 539 826	1 824,66	2 024,69	2 596,67	593
090	Norderfriedrichskoog	877 078	877 078	26 067	111 093	79 485	934 753	15 318,08	17 541,56	18 695,06	50
091	Nordstrand	1 309 936	802 406	894 064	55 626	121 164	2 138 462	587,43	580,39	947,48	2 257
092	Norstedt	914 514	847 307	249 662	16 978	77 071	1 104 083	2 272,09	2 332,94	2 816,54	392
093	Ockholm	306 914	237 127	135 150	14 358	21 566	434 856	1 074,23	1 036,87	1 469,11	296
094	Oevenum	347 175	227 732	218 164	34 826	20 700	579 465	744,85	738,67	1 232,91	470
095	Oldenswort	1 148 067	876 412	578 612	40 584	79 669	1 687 594	902,08	877,73	1 290,21	1 308
096	Oldersbek	580 809	466 855	298 073	16 027	78 340	816 569	774,91	775,45	1 090,21	749
097	Olderup	777 926	704 707	206 525	24 373	113 352	895 472	1 439,01	1 655,16	1 905,26	470
098	Oldsum	475 948	326 308	206 525	17 652	30 602	669 523	764,67	910,04	1 280,16	523
099	Ostenfeld (Husum)	1 664 472	1 379 721	749 139	118 719	216 127	2 316 203	1 026,89	1 060,85	1 476,23	1 569
100	Osterhever	154 539	77 090	107 995	9 460	6 959	265 035	741,61	718,79	1 232,72	215
101	Oster-Ohrstedt	869 062	750 323	318 400	40 598	68 249	1 159 811	1 072,65	1 312,78	1 751,98	662
103	Pellworm	1 484 645	1 199 836	519 340	62 277	111 327	1 954 935	1 290,58	1 184,87	1 560,20	1 253
104	Poppenbüll	122 134	53 451	110 167	6 377	4 871	233 807	533,38	513,17	982,38	238
105	Ramstedt	216 138	152 648	191 320	4 051	22 730	388 779	502,66	500,32	899,95	432
106	Rantrum	1 555 722	1 253 660	1 014 938	63 509	174 123	2 460 046	822,44	820,10	1 296,81	1 897
108	Reußenköge	7 185 323	7 011 249	364 794	311 973	637 761	7 224 329	21 324,62	21 707,92	21 825,77	331
109	Risum-Lindholm	4 106 582	3 444 334	2 038 256	166 151	313 281	5 997 708	1 066,55	1 049,74	1 533,16	3 912
110	Rodenäs	347 370	263 911	205 129	16 000	24 081	544 418	833,03	843,13	1 321,40	412



**Noch: 6. Realsteueristaufkommen, Realsteueraufbringungskraft und Steuereinnahmekraft  
in Schleswig-Holstein 2022 nach Gemeinden**

Nr.	KREISFREIE STADT Gemeinde	Grundsteuer A			Grundsteuer B			Gewerbesteuer			Realsteuer- istaufkommen Euro
		Ist- aufkommen	Hebesatz	Grund- betrag	Ist- aufkommen	Hebesatz	Grund- betrag	Ist- aufkommen	Hebesatz	Grund- betrag	
		Euro	%	Euro	Euro	%	Euro	Euro	%	Euro	
113	Sankt Peter-Ording	26 046	350	7 442	1 566 816	370	423 464	6 012 904	380	1 582 343	7 605 766
116	Schwabstedt	27 197	380	7 157	202 173	425	47 570	104 606	380	27 528	333 976
118	Schwesing	20 686	320	6 464	117 459	320	36 706	782 288	380	205 865	920 433
119	Seeth	18 176	310	5 863	57 815	310	18 650	52 630	340	15 479	128 621
120	Simonsberg	28 285	290	9 753	86 203	290	29 725	696 363	340	204 813	810 851
121	Sönnebüll	8 065	350	2 304	28 800	350	8 229	501 432	400	125 358	538 297
123	Sollwitt	14 809	280	5 289	24 071	290	8 300	383 053	380	100 803	421 933
124	Sprakebüll	11 949	340	3 514	37 892	340	11 145	823 147	400	205 787	872 988
125	Stadum	24 617	380	6 478	137 594	425	32 375	795 284	400	198 821	957 495
126	Stedesand	26 942	340	7 924	107 588	340	31 644	435 040	400	108 760	569 570
128	Struckum	18 591	370	5 025	155 969	390	39 992	756 249	400	189 062	930 809
129	Süderende	3 829	280	1 368	30 741	280	10 979	95 998	310	30 967	130 568
130	Süderhöft	4 204	380	1 106	2 923	425	688	70	380	18	7 197
131	Süderlügum	23 114	300	7 705	348 468	300	116 156	3 036 417	400	759 104	3 407 999
132	Südermarsch	-	-	-	-	-	-	461 134	310	148 753	461 134
134	Tating	59 223	380	15 585	206 063	425	48 485	567 246	380	149 275	832 532
135	Tetenbüll	79 565	380	20 938	93 756	425	22 060	145 804	380	38 369	319 125
136	Tinningstedt	12 031	380	3 166	33 782	425	7 949	181 350	400	45 338	227 163
138	Tönning, Stadt	60 707	380	15 976	739 038	425	173 891	2 534 251	380	666 908	3 333 996
140	Tümlauer Koog	16 853	380	4 435	29 608	425	6 967	53 365	380	14 043	99 826
141	Uelvelsbüll	22 035	330	6 677	32 916	330	9 975	133 047	370	35 959	187 998
142	Uphusum	7 181	380	1 890	54 282	425	12 772	98 297	400	24 574	159 760
143	Utersum	7 881	370	2 130	132 674	390	34 019	204 489	370	55 267	345 044
144	Viöl	26 094	300	8 698	304 812	330	92 367	2 403 270	380	632 439	2 734 176
145	Vollerwiek	11 939	380	3 142	61 849	425	14 553	104 297	380	27 447	178 085
146	Vollstedt	6 451	302	2 136	18 624	367	5 075	340 006	400	85 002	365 081
148	Welt	17 321	380	4 558	43 608	425	10 261	70 881	380	18 653	131 810
149	Wenningstedt - Braderup (Sylt)	2 475	330	750	740 749	330	224 469	2 701 109	340	794 444	3 444 333
150	Westerhever	15 547	310	5 015	25 996	370	7 026	52 750	310	17 016	94 293
152	Wester-Ohrstedt	25 002	350	7 143	125 135	370	33 820	612 558	380	161 199	762 695
154	Westre	14 225	200	7 113	32 094	200	16 047	687 943	400	171 986	734 262
156	Winnert	27 496	350	7 856	81 820	370	22 114	322 239	350	92 068	431 555
157	Wisch	4 232	380	1 114	12 168	425	2 863	84 064	380	22 122	100 464
158	Witsum	3 812	370	1 030	20 357	390	5 220	42 772	370	11 560	66 941
159	Wittbek	35 670	370	9 641	102 500	390	26 282	326 096	370	88 134	464 266
160	Wittdün auf Amrum	20	380	5	272 169	425	64 040	899 776	380	236 783	1 171 965
161	Witzwort	55 404	380	14 580	153 971	425	36 228	783 710	380	206 239	993 085
162	Wobbenbüll	6 434	425	1 514	78 366	425	18 439	50 372	380	13 256	135 172
163	Wrixum	10 839	380	2 852	137 137	425	32 268	239 097	380	62 920	387 073
164	Wyk auf Föhr, Stadt	5 410	340	1 591	1 554 587	425	365 785	4 512 252	360	1 253 403	6 072 249
165	Galmsbüll	37 886	130	29 143	25 237	130	19 413	1 748 960	400	437 240	1 812 083
166	Emmelsbüll-Horsbüll	52 248	250	20 899	96 181	250	38 472	1 787 877	380	470 494	1 936 306
167	Enge-Sande	33 513	380	8 819	195 628	425	46 030	1 566 789	400	391 697	1 795 930
168	Sylt	32 687	330	9 905	4 357 965	330	1 320 595	27 317 093	350	7 804 884	31 707 745
<b>55 Ostholstein</b>											
001	Ahrensbök	194 370	380	51 150	1 194 288	425	281 009	2 567 399	380	675 631	3 956 057
002	Altenkrempe	57 206	380	15 054	141 499	425	33 294	979 386	380	257 733	1 178 091
004	Bad Schwartau, Stadt	20 373	380	5 361	3 117 258	425	733 472	9 879 303	380	2 599 817	13 016 934
006	Beschendorf	21 626	345	6 268	49 544	345	14 361	107 804	340	31 707	178 974
007	Bosau	123 307	385	32 028	476 750	385	123 831	2 759 226	285	968 149	3 359 283
010	Dahme	11 910	370	3 219	490 310	390	125 721	737 331	370	199 279	1 239 551
011	Damlos	12 175	325	3 746	55 851	325	17 185	108 825	325	33 485	176 851
012	Eutin, Stadt	40 299	380	10 605	2 850 890	425	670 798	11 855 617	380	3 119 899	14 746 806
014	Göhl	64 399	380	16 947	141 139	425	33 209	598 295	380	157 446	803 833
015	Gremersdorf	87 045	340	25 601	142 752	350	40 786	1 386 023	350	396 007	1 615 820
016	Grömitz	82 366	340	24 225	1 867 393	370	504 701	4 633 549	350	1 323 871	6 583 308
017	Großenbrode	42 895	370	11 593	620 428	390	159 084	748 206	370	202 218	1 411 529
018	Grube	30 299	370	8 189	144 677	390	37 097	755 475	370	204 182	930 451
020	Harmsdorf	28 148	345	8 159	64 999	345	18 840	198 412	345	57 511	291 559
021	Heiligenhafen, Stadt	22 099	380	5 816	1 926 068	380	506 860	3 342 331	380	879 561	5 290 498
022	Heringsdorf	63 828	350	18 237	169 712	350	48 489	431 301	350	123 229	664 841
023	Kabelhorst	17 676	345	5 123	45 663	345	13 236	13 097	350	3 742	76 436
024	Kasseedorf	43 318	450	9 626	182 116	440	41 390	560 746	380	147 565	786 180
025	Kellenhusen (Ostsee)	7 824	370	2 115	472 352	390	121 116	763 925	350	218 264	1 244 101
027	Lensahn	41 453	325	12 755	553 850	325	170 415	5 560 030	320	1 737 509	6 155 333
028	Malente	76 683	380	20 180	1 845 693	425	434 281	3 079 991	380	810 524	5 002 367
029	Manhagen	13 774	325	4 238	30 956	325	9 525	81 748	345	23 695	126 478
031	Neukirchen	59 799	350	17 085	171 404	370	46 325	430 039	350	122 868	661 242

**Noch: 6. Realsteueristaufkommen, Realsteueraufbringungskraft und Steuereinnahmekraft  
in Schleswig-Holstein 2022 nach Gemeinden**

Nr.	KREISFREIE STADT Gemeinde	Realsteuer- aufbringungskraft		Gemeindeanteil an der		Gewerbe- steuer- umlage	Steuer- einnahme- kraft	Realsteuer-		Steuer- einnahme- kraft	Einwohner: innen am 30.06.2022
		Insgesamt	davon aus Gewerbe- steuer	Einkommen- steuer	Umsatz- steuer			istauf- kommen	aufbrin- gungskraft		
113	Sankt Peter-Ording	7 853 189	6 088 410	2 061 842	530 795	553 779	9 892 047	1 909,56	1 971,68	2 483,57	3 983
116	Schwabstedt	325 502	105 920	535 787	20 861	16 104	866 046	253,01	246,59	656,10	1 320
118	Schwesing	964 724	792 111	505 530	22 979	72 050	1 421 183	964,81	1 011,24	1 489,71	954
119	Seeth	155 967	59 560	218 628	6 966	9 784	371 777	161,38	195,69	466,47	797
120	Simonsberg	943 096	788 061	387 448	28 785	123 418	1 235 911	986,44	1 147,32	1 503,54	822
121	Sönnebüll	523 924	482 342	151 286	17 346	43 873	648 683	1 908,85	1 857,89	2 300,29	282
123	Sollwitt	439 813	387 863	177 199	13 092	35 280	594 824	1 401,77	1 461,17	1 976,16	301
124	Sprakebüll	849 455	791 809	157 958	20 614	72 023	956 004	3 281,91	3 193,44	3 594,00	266
125	Stadum	919 874	765 007	482 565	34 115	69 584	1 366 970	989,15	950,28	1 412,16	968
126	Stedesand	575 220	418 478	415 689	22 333	38 064	975 178	647,97	654,40	1 109,42	879
128	Struckum	908 711	727 458	463 945	58 432	73 506	1 357 582	917,05	895,28	1 337,52	1 015
129	Süderende	168 871	119 153	91 703	3 614	10 834	253 354	737,67	954,08	1 431,38	177
130	Süderhöft	6 630	71	6 672	4	12	13 294	312,91	288,27	578,01	23
131	Süderlügum	3 424 012	2 920 819	961 407	185 685	265 684	4 305 420	1 399,59	1 406,17	1 768,14	2 435
132	Südermarsch	572 359	572 359	70 600	8 567	87 642	563 884	3 390,69	4 208,52	4 146,21	136
134	Tating	826 157	574 369	389 932	16 905	52 193	1 180 801	841,79	835,35	1 193,93	989
135	Tetenbüll	308 931	147 635	271 695	24 572	13 424	591 774	501,77	485,74	930,46	636
136	Tinningstedt	217 786	174 446	121 805	10 125	15 866	333 850	927,20	888,92	1 362,65	245
138	Tönning, Stadt	3 334 369	2 566 074	1 877 193	257 853	233 416	5 235 999	680,69	680,76	1 069,01	4 898
140	Tümlauer Koog	97 624	54 035	38 326	2 877	4 894	133 933	899,33	879,49	1 206,60	111
141	Uelvesbüll	201 872	138 359	144 305	4 369	22 731	327 815	626,66	672,91	1 092,72	300
142	Uphusum	153 403	94 555	155 786	11 286	8 598	311 877	465,77	447,24	909,26	343
143	Utersum	359 598	212 653	225 766	36 179	19 246	602 297	829,43	864,42	1 447,83	416
144	Viöl	2 842 266	2 433 449	1 068 006	132 695	221 351	3 821 616	1 228,84	1 277,42	1 717,58	2 225
145	Vollerwiek	175 996	105 607	114 822	6 174	9 594	287 398	795,02	785,70	1 283,03	224
146	Vollstedt	355 119	327 062	81 151	12 831	29 748	419 353	2 062,60	2 006,32	2 369,23	177
148	Welt	129 308	71 771	114 667	4 975	6 524	242 426	686,51	673,48	1 262,64	192
149	Wenningstedt - Braderup (Sylt)	3 981 486	3 056 796	905 081	184 390	229 263	4 841 694	2 106,63	2 435,16	2 961,28	1 635
150	Westerhever	111 264	65 473	45 774	3 053	5 860	154 231	982,22	1 159,00	1 606,57	96
152	Wester-Ohrstedt	783 300	620 250	413 671	42 933	56 417	1 183 487	711,47	730,69	1 104,00	1 072
154	Westre	751 682	661 753	192 870	24 560	60 192	908 920	2 045,30	2 093,82	2 531,81	359
156	Winnert	471 614	354 253	260 057	29 863	63 329	698 205	617,39	674,70	998,86	699
157	Wisch	100 640	85 120	48 257	1 442	14 375	135 964	897,00	898,57	1 213,97	112
158	Witsum	69 401	44 480	38 482	786	4 044	104 625	1 593,83	1 652,39	2 491,06	42
159	Wittbek	479 624	339 115	345 865	6 505	53 476	778 518	588,42	607,89	986,72	789
160	Wittdün auf Amrum	1 174 179	911 075	428 878	57 589	82 547	1 578 099	1 380,41	1 383,01	1 858,77	849
161	Witzwort	991 593	793 551	416 775	41 534	130 298	1 319 604	971,71	970,25	1 291,20	1 022
162	Wobbenbüll	131 865	51 005	249 351	2 510	8 830	374 896	294,49	287,29	816,77	459
163	Wrixum	384 287	242 099	294 349	19 937	22 019	676 554	662,80	658,03	1 158,48	584
164	Wyk auf Föhr, Stadt	6 330 822	4 822 742	2 091 011	423 678	430 438	8 415 073	1 367,01	1 425,22	1 894,43	4 442
165	Galmsbüll	1 860 490	1 682 376	375 345	100 354	153 034	2 183 155	2 960,92	3 040,02	3 567,25	612
166	Emmelsbüll-Horsbüll	2 038 917	1 810 328	478 221	55 170	114 060	2 458 248	2 170,75	2 285,78	2 755,88	892
167	Enge-Sande	1 726 006	1 507 141	491 876	54 222	137 092	2 135 012	1 564,40	1 503,49	1 859,77	1 148
168	Sylt	35 489 656	30 030 991	9 128 085	2 043 838	2 035 849	44 625 730	2 249,89	2 518,25	3 166,52	14 093
<b>55 Ostholstein</b>											
001	Ahrensböök	3 926 709	2 599 639	3 996 136	263 493	237 127	7 949 211	470,90	467,41	946,22	8 401
002	Altenkrempe	1 179 271	991 684	561 079	17 429	90 204	1 667 575	1 027,11	1 028,14	1 453,86	1 147
004	Bad Schwartau, Stadt	13 034 688	10 003 361	11 449 209	1 042 432	908 091	24 618 238	639,81	640,68	1 210,04	20 345
006	Beschendorf	202 152	122 000	244 075	10 793	11 097	445 923	336,42	379,99	838,20	532
007	Bosau	4 341 983	3 725 166	1 754 769	85 534	338 849	5 843 437	981,39	1 268,47	1 707,11	3 423
010	Dahme	1 294 114	766 768	464 256	66 602	69 744	1 755 228	1 016,03	1 060,75	1 438,71	1 220
011	Damlos	212 082	128 839	318 245	4 295	11 718	522 904	285,70	342,62	844,76	619
012	Eutin, Stadt	14 796 038	12 004 492	8 447 529	1 418 757	1 091 962	23 570 362	862,54	865,42	1 378,63	17 097
014	Göhl	799 436	605 808	516 081	41 071	45 173	1 311 415	708,22	704,35	1 155,43	1 135
015	Gremersdorf	1 777 687	1 523 722	737 037	50 630	140 550	2 424 804	1 049,23	1 154,34	1 574,55	1 540
016	Grömitz	7 249 044	5 093 883	2 868 082	441 144	437 757	10 120 513	896,79	987,47	1 378,63	7 341
017	Großenbrode	1 470 751	778 077	899 494	174 126	70 917	2 473 454	631,56	658,05	1 106,69	2 235
018	Grube	965 674	785 636	392 724	65 894	71 463	1 352 829	866,34	899,14	1 259,62	1 074
020	Harmsdorf	326 221	221 285	261 920	17 709	20 101	585 749	465,75	521,12	935,70	626
021	Heiligenhafen, Stadt	5 486 198	3 384 302	3 591 929	378 880	401 712	9 055 295	562,28	583,08	962,41	9 409
022	Heringsdorf	734 902	474 150	427 947	26 928	43 561	1 146 216	576,62	637,38	994,12	1 153
023	Kabelhorst	86 065	14 398	175 647	5 200	1 306	265 606	184,18	207,39	640,01	415
024	Kasseedorf	770 314	567 787	698 556	29 883	51 646	1 447 107	525,52	514,92	967,32	1 496
025	Kellenhusen (Ostsee)	1 344 521	839 819	416 619	56 019	76 391	1 740 768	1 011,46	1 093,11	1 415,26	1 230
027	Lensahn	7 428 591	6 685 446	2 014 205	345 405	608 003	9 180 198	1 222,02	1 474,80	1 822,55	5 037
028	Malente	4 970 877	3 118 667	4 952 111	521 505	283 680	10 160 813	458,05	455,17	930,39	10 921
029	Manhagen	144 606	91 172	168 509	4 953	8 261	309 807	335,49	383,57	821,77	377
031	Neukirchen	720 741	472 763	484 582	27 236	43 000	1 189 559	556,60	606,68	1 001,31	1 188

**Noch: 6. Realsteueristaufkommen, Realsteueraufbringungskraft und Steuereinnahmekraft  
in Schleswig-Holstein 2022 nach Gemeinden**

Nr.	KREISFREIE STADT Gemeinde	Grundsteuer A			Grundsteuer B			Gewerbesteuer			Realsteuer- istaufkommen Euro
		Ist- aufkommen	Hebesatz	Grund- betrag	Ist- aufkommen	Hebesatz	Grund- betrag	Ist- aufkommen	Hebesatz	Grund- betrag	
		Euro	%	Euro	Euro	%	Euro	Euro	%	Euro	
032	Neustadt in Holstein, Stadt	20 170	400	5 043	2 654 751	425	624 647	9 479 587	400	2 369 897	12 154 508
033	Oldenburg in Holstein, Stadt	44 027	380	11 586	1 570 814	425	369 603	12 848 687	380	3 381 233	14 463 528
035	Ratekau	69 852	360	19 403	1 881 826	360	522 729	5 929 764	350	1 694 218	7 881 442
036	Riepsdorf	47 134	330	14 283	90 269	330	27 354	208 935	350	59 696	346 338
037	Schashagen	89 065	380	23 438	331 712	425	78 050	2 751 804	380	724 159	3 172 581
038	Schönwalde am Bungsberg	62 407	380	16 423	338 935	425	79 749	909 783	380	239 417	1 311 125
039	Sierksdorf	34 124	339	10 066	530 578	370	143 399	1 106 348	336	329 270	1 671 050
040	Stockelsdorf	93 662	325	28 819	2 064 062	330	625 473	7 880 151	340	2 317 691	10 037 875
041	Süsel	132 800	425	31 247	659 913	425	155 274	2 016 250	380	530 592	2 808 963
042	Timmendorfer Strand	12 743	370	3 444	2 432 345	390	623 678	5 214 751	370	1 409 392	7 659 839
043	Wangels	115 808	370	31 299	432 068	390	110 787	958 723	370	259 114	1 506 599
044	Scharbeutz	68 415	330	20 732	2 357 438	350	673 554	7 159 501	360	1 988 750	9 585 354
046	Fehmarn, Stadt	436 005	350	124 573	2 636 650	350	753 329	12 063 235	360	3 350 899	15 135 890
<b>56 Pinneberg</b>											
001	Appen	83 427	360	23 174	697 618	360	193 783	1 968 978	370	532 156	2 750 023
002	Barmstedt, Stadt	49 849	390	12 782	1 627 053	425	382 836	3 145 455	380	827 751	4 822 357
003	Bevern	38 998	300	12 999	65 393	310	21 095	130 399	340	38 353	234 790
004	Bilsen	9 682	260	3 724	118 694	270	43 961	379 017	380	99 741	507 393
005	Bönningstedt	19 673	380	5 177	932 903	425	219 507	3 237 564	400	809 391	4 190 140
006	Bokel	23 749	310	7 661	70 117	310	22 618	230 202	400	57 551	324 068
008	Bokholt-Hanredder	21 373	360	5 937	225 063	390	57 708	788 604	370	213 136	1 035 040
009	Borstel-Hohenraden	45 022	335	13 439	342 921	335	102 364	544 746	340	160 219	932 689
010	Brande-Hörmerkirchen	30 218	360	8 394	239 594	360	66 554	462 426	380	121 691	732 238
011	Bullenkuhlen	8 439	300	2 813	40 779	300	13 593	78 991	330	23 937	128 209
013	Ellerbek	31 663	340	9 313	762 307	340	224 208	2 867 101	340	843 265	3 661 071
014	Ellerhoop	44 508	340	13 091	206 002	340	60 589	933 665	380	245 701	1 184 175
015	Elmshorn, Stadt	21 627	380	5 691	8 451 136	425	1 988 503	47 805 264	400	11 951 316	56 278 027
016	Groß Nordende	14 808	330	4 487	103 604	330	31 395	71 698	340	21 088	190 110
017	Groß Offenseth-Aspern	35 484	290	12 236	38 886	290	13 409	72 674	300	24 225	147 044
018	Halstenbek	49 621	380	13 058	3 417 631	425	804 148	8 857 788	400	2 214 447	12 325 040
019	Haselau	25 944	330	7 862	142 375	330	43 144	459 284	350	131 224	627 603
020	Haseldorf	40 704	380	10 712	286 580	425	67 431	576 260	380	151 647	903 544
021	Hasloh	21 142	380	5 564	630 693	425	148 398	885 555	380	233 041	1 537 390
022	Heede	27 801	380	7 316	131 352	390	33 680	372 734	380	98 088	531 887
023	Heidgraben	20 774	380	5 467	480 873	425	113 147	720 167	380	189 518	1 221 814
024	Heist	22 129	340	6 509	403 670	340	118 726	1 523 335	350	435 239	1 949 134
025	Helgoland	-	-	-	432 503	380	113 817	47 195 465	360	13 109 851	47 627 968
026	Hemdingen	55 237	380	14 536	256 781	380	67 574	718 227	380	189 007	1 030 245
027	Hetlingen	24 676	380	6 494	241 652	450	53 700	182 897	380	48 131	449 225
028	Holm	45 315	350	12 947	576 265	350	164 647	2 040 972	360	566 937	2 662 552
029	Klein Nordende	28 456	380	7 488	608 695	425	143 222	814 439	400	203 610	1 451 590
030	Klein Offenseth-Sparrieshoop	49 403	367	13 461	459 964	367	125 331	1 527 352	344	443 998	2 036 719
031	Kölln-Reisiek	12 932	302	4 282	517 562	367	141 025	1 179 481	344	342 872	1 709 975
032	Kummerfeld	13 091	325	4 028	340 613	325	104 804	1 189 254	340	349 781	1 542 958
033	Seester	32 723	339	9 653	135 533	367	36 930	197 875	344	57 522	366 131
034	Langeln	15 258	300	5 086	68 860	300	22 953	87 981	330	26 661	172 099
035	Lutzhorn	45 731	340	13 450	87 521	350	25 006	156 022	350	44 578	289 274
036	Moorrege	20 445	260	7 863	482 855	260	185 713	3 099 382	310	999 801	3 602 682
037	Neuendeich	22 759	320	7 112	67 294	320	21 029	101 891	340	29 968	191 944
038	Osterhorn	13 938	380	3 668	67 241	425	15 821	222 112	400	55 528	303 291
039	Pinneberg, Stadt	32 225	380	8 480	7 990 522	450	1 775 672	26 965 630	390	6 914 264	34 988 377
040	Prisdorf	13 078	360	3 633	466 092	380	122 656	977 744	360	271 596	1 456 914
041	Quickborn, Stadt	48 944	380	12 880	4 476 576	425	1 053 312	17 768 442	390	4 556 011	22 293 962
042	Raa-Besenbek	28 154	302	9 323	68 074	367	18 549	206 200	344	59 942	302 428
043	Rellingen	37 774	220	17 170	1 941 225	250	776 490	22 920 347	320	7 162 608	24 899 346
044	Schenefeld, Stadt	21 279	380	5 600	3 329 946	380	876 302	12 226 477	380	3 217 494	15 577 702
045	Seestermühe	27 867	302	9 227	124 127	367	33 822	513 420	344	149 250	665 414
046	Seeth-Ekholt	29 425	339	8 680	148 332	367	40 417	170 258	400	42 565	348 015
047	Tangstedt	47 109	270	17 448	256 322	270	94 934	824 954	310	266 114	1 128 385
048	Tornesch, Stadt	54 203	390	13 898	2 633 740	425	619 704	9 327 657	390	2 391 707	12 015 600
049	Uetersen, Stadt	26 606	390	6 822	2 711 813	415	653 449	8 231 557	390	2 110 656	10 969 976
050	Wedel, Stadt	55 536	380	14 615	8 254 491	540	1 528 609	33 838 059	420	8 056 681	42 148 086
051	Westerhorn	14 563	330	4 413	176 033	350	50 295	761 350	350	217 529	951 946
<b>57 Plön</b>											
001	Ascheberg (Holstein)	26 751	280	9 554	293 119	280	104 685	831 038	320	259 699	1 150 908
002	Barmissen	10 899	325	3 354	19 612	380	5 161	36 120	360	10 033	66 631

**Noch: 6. Realsteueristaufkommen, Realsteueraufbringungskraft und Steuereinnahmekraft  
in Schleswig-Holstein 2022 nach Gemeinden**

Nr.	KREISFREIE STADT  Gemeinde	Realsteuer- aufbringungskraft		Gemeindeanteil an der		Gewerbe- steuer- umlage	Steuer- einnahme- kraft	Realsteuer-		Steuer- einnahme- kraft	Einwohner: innen am 30.06.2022
		Insgesamt	davon aus Gewerbe- steuer	Einkommen- steuer	Umsatz- steuer			istauf- kommen	aufbrin- gungskraft		
032	Neustadt in Holstein, Stadt	11 701 872	9 118 694	7 362 144	1 512 164	829 462	19 746 718	791,41	761,94	1 285,76	15 358
033	Oldenburg in Holstein, Stadt	14 567 531	13 010 032	4 210 420	787 793	1 183 429	18 382 315	1 459,64	1 470,13	1 855,11	9 909
035	Ratekau	8 731 825	6 518 874	8 425 030	519 583	592 974	17 083 464	515,19	570,78	1 116,71	15 298
036	Riepsdorf	390 275	229 692	456 653	18 298	20 874	844 352	373,21	420,56	909,86	928
037	Schashagen	3 186 108	2 786 359	1 066 143	139 946	253 453	4 138 744	1 540,84	1 547,41	2 010,07	2 059
038	Schönwalde am Bungsberg	1 304 261	921 207	1 134 262	69 858	83 793	2 424 588	509,97	507,30	943,05	2 571
039	Sierksdorf	1 890 023	1 266 939	872 342	167 014	115 243	2 814 136	983,55	1 112,43	1 656,35	1 699
040	Stockelsdorf	11 584 643	8 917 823	11 113 120	726 295	811 191	22 612 867	585,03	675,17	1 317,92	17 158
041	Süsel	2 784 922	2 041 569	2 874 134	144 938	185 704	5 618 290	553,38	548,65	1 106,83	5 076
042	Timmendorfer Strand	7 996 745	5 422 943	4 934 267	847 538	493 286	13 285 264	877,01	915,59	1 521,10	8 734
043	Wangels	1 557 769	996 999	972 578	147 185	90 689	2 586 843	674,70	697,61	1 158,46	2 233
044	Scharbeutz	10 489 197	7 652 150	6 485 770	537 767	700 731	16 812 003	816,75	893,76	1 432,52	11 736
046	Fehmarn, Stadt	16 408 565	12 893 313	5 902 502	1 132 544	1 172 812	22 270 799	1 131,49	1 226,63	1 664,86	13 377
<b>56 Pinneberg</b>											
001	Appen	2 921 896	2 047 587	3 544 294	129 862	186 212	6 409 840	562,95	598,14	1 312,15	4 885
002	Barmstedt, Stadt	4 800 850	3 184 954	5 417 455	408 654	289 710	10 337 249	454,04	452,01	973,28	10 621
003	Bevern	278 104	147 570	417 085	10 447	13 421	692 215	391,97	464,28	1 155,62	599
004	Bilsen	576 943	383 776	441 446	52 948	34 907	1 036 430	604,04	686,84	1 233,85	840
005	Bönningstedt	4 033 553	3 114 308	3 372 369	298 573	283 284	7 421 211	918,89	884,55	1 627,46	4 560
006	Bokel	340 215	221 438	371 777	18 940	20 139	710 793	543,74	570,83	1 192,61	596
008	Bokholt-Hanredder	1 077 202	820 088	826 412	51 810	74 595	1 880 829	781,75	813,60	1 420,57	1 324
009	Borstel-Hohenraden	1 082 370	616 479	1 824 127	42 710	56 075	2 893 132	380,38	441,42	1 179,91	2 452
010	Brande-Hörmerkirchen	769 978	468 233	960 785	49 970	42 590	1 738 143	426,96	448,97	1 013,49	1 715
011	Bullenkuhlen	157 438	92 102	223 284	5 674	8 374	378 022	325,40	399,59	959,45	394
013	Ellerbek	4 197 162	3 244 646	3 307 512	292 969	295 141	7 502 502	847,27	971,34	1 736,29	4 321
014	Ellerhoop	1 238 481	945 389	1 141 088	67 177	85 992	2 360 754	762,51	797,48	1 520,12	1 553
015	Elmsborn, Stadt	54 173 614	45 985 292	26 154 723	4 135 231	4 182 958	80 280 610	1 112,35	1 070,75	1 586,76	50 594
016	Groß Nordende	225 261	81 139	526 322	7 076	7 378	751 281	234,99	278,44	928,65	809
017	Groß Offenseth-Aspern	189 594	93 210	229 180	14 281	8 476	424 579	310,88	400,83	897,63	473
018	Halstenbek	11 868 221	8 520 567	13 414 692	767 517	775 054	25 275 376	678,99	653,82	1 392,43	18 152
019	Haselau	708 690	504 913	746 192	41 329	45 926	1 450 285	566,43	639,61	1 308,92	1 108
020	Haseldorf	896 666	583 496	1 179 414	43 689	53 075	2 066 694	487,61	483,90	1 115,32	1 853
021	Hasloh	1 525 099	896 675	2 579 475	74 726	81 561	4 097 739	408,01	404,75	1 087,51	3 768
022	Heede	540 470	377 415	433 378	30 676	34 328	970 196	659,09	669,73	1 202,23	807
023	Heidgraben	1 212 487	729 210	1 976 035	68 805	66 329	3 190 998	443,81	440,42	1 159,10	2 753
024	Heist	2 184 391	1 674 675	1 920 175	96 311	152 330	4 048 547	672,35	753,50	1 396,53	2 899
025	Helgoland	50 910 588	50 443 010	1 044 887	1 414 113	4 588 446	48 781 142	35 999,98	38 481,17	36 871,61	1 323
026	Hemdingen	1 053 912	727 246	1 106 331	49 964	66 150	2 144 057	605,31	619,22	1 259,73	1 702
027	Hetlingen	427 721	185 194	973 975	72 263	16 845	1 457 114	312,40	297,44	1 013,29	1 438
028	Holm	2 901 509	2 181 412	2 400 878	163 390	198 425	5 267 352	795,50	866,90	1 573,75	3 347
029	Klein Nordende	1 397 089	783 433	2 484 667	58 889	71 260	3 869 385	423,57	407,67	1 129,09	3 427
030	Klein Offenseth-Sparrieshoop	2 268 692	1 708 378	2 090 703	120 315	155 396	4 324 314	643,31	716,58	1 365,86	3 166
031	Kölln-Reisiek	1 913 084	1 319 276	2 257 194	113 177	120 002	4 163 453	495,36	554,20	1 206,10	3 452
032	Kummerfeld	1 790 005	1 345 857	1 682 617	145 138	122 421	3 495 339	638,11	740,28	1 445,55	2 418
033	Seester	405 622	221 328	670 005	15 216	20 130	1 070 713	361,08	400,02	1 055,93	1 014
034	Langeln	214 046	102 584	384 035	13 548	9 329	602 300	283,52	352,63	992,26	607
035	Lutzhorn	319 648	171 522	460 066	18 586	15 902	782 398	363,41	401,57	982,91	796
036	Moorrege	4 636 434	3 846 951	2 869 944	158 416	349 506	7 315 288	792,84	1 020,34	1 609,88	4 544
037	Neuendeich	225 705	115 308	386 207	10 949	10 486	612 375	376,36	442,56	1 200,74	510
038	Osterhorn	291 033	213 656	229 335	31 573	19 433	532 508	713,63	684,78	1 252,96	425
039	Pinneberg, Stadt	33 927 525	26 604 138	25 378 276	2 650 393	2 457 735	59 498 459	798,69	774,48	1 358,20	43 807
040	Prisdorf	1 561 175	1 045 023	1 732 890	139 142	95 056	3 338 151	631,79	677,01	1 447,59	2 306
041	Quickborn, Stadt	21 900 903	17 530 244	14 386 184	1 867 361	1 594 802	36 559 646	1 004,82	987,11	1 647,80	22 187
042	Raa-Besenbek	338 306	230 639	398 620	13 448	20 978	729 396	567,41	634,72	1 368,47	533
043	Rellingen	30 807 603	27 559 697	10 681 449	1 593 767	2 476 110	40 606 709	1 708,13	2 113,44	2 785,67	14 577
044	Schenefeld, Stadt	15 998 907	12 380 009	13 125 153	1 427 564	1 126 119	29 425 505	792,92	814,36	1 497,79	19 646
045	Seester Mühe	744 363	574 272	698 245	35 990	52 235	1 426 363	728,02	814,40	1 560,57	914
046	Seeth-Ekholz	359 114	163 776	605 922	12 265	14 895	962 406	368,66	380,42	1 019,50	944
047	Tangstedt	1 472 826	1 023 932	1 728 700	108 812	93 137	3 217 201	491,46	641,47	1 401,22	2 296
048	Tornesch, Stadt	11 795 371	9 202 614	8 821 943	1 180 975	837 094	20 961 195	842,96	827,51	1 470,55	14 254
049	Uetersen, Stadt	10 828 714	8 121 207	9 603 823	1 158 596	738 727	20 852 406	591,76	584,14	1 124,85	18 538
050	Wedel, Stadt	37 328 953	30 999 835	20 796 233	2 863 133	2 819 836	58 168 483	1 225,41	1 085,30	1 691,19	34 395
051	Westerhorn	1 058 504	836 989	768 845	69 336	76 134	1 820 551	708,82	788,16	1 355,59	1 343
<b>57 Plön</b>											
001	Ascheberg (Holstein)	1 461 561	999 250	1 483 384	97 712	90 892	2 951 765	380,84	483,64	976,76	3 022
002	Barmissen	71 127	38 605	101 014	758	3 508	169 391	421,72	450,17	1 072,09	158

**Noch: 6. Realsteueristaufkommen, Realsteueraufbringungskraft und Steuereinnahmekraft  
in Schleswig-Holstein 2022 nach Gemeinden**

Nr.	KREISFREIE STADT  Gemeinde	Grundsteuer A			Grundsteuer B			Gewerbesteuer			Realsteuer- istaufkommen  Euro
		Ist- aufkommen	Hebesatz	Grund- betrag	Ist- aufkommen	Hebesatz	Grund- betrag	Ist- aufkommen	Hebesatz	Grund- betrag	
		Euro	%	Euro	Euro	%	Euro	Euro	%	Euro	
003	Barsbek	18 950	330	5 742	69 379	370	18 751	220 059	380	57 910	308 388
004	Behrendsdorf (Ostsee)	18 212	280	6 504	104 489	280	37 318	199 223	330	60 371	321 924
005	Belau	18 969	300	6 323	50 835	300	16 945	259 780	310	83 800	329 584
006	Bendfeld	11 093	380	2 919	29 143	425	6 857	24 602	380	6 474	64 838
007	Blekendorf	78 561	320	24 550	224 879	320	70 275	505 647	320	158 015	809 087
008	Bönebüttel	26 128	330	7 918	229 617	330	69 581	265 319	340	78 035	521 064
009	Bösdorf	31 180	370	8 427	207 471	390	53 198	274 314	350	78 375	512 965
010	Boksee	8 489	340	2 497	65 233	367	17 775	72 145	360	20 040	145 867
011	Bothkamp	20 612	300	6 871	23 701	363	6 529	38 817	360	10 783	83 130
012	Brodersdorf	10 281	350	2 937	56 199	370	15 189	40 657	380	10 699	107 137
013	Dannau	17 913	420	4 265	86 559	390	22 195	98 051	360	27 236	202 523
015	Dersau	22 765	380	5 991	156 823	425	36 900	148 448	380	39 065	328 036
016	Dobersdorf	23 780	331	7 184	137 403	331	41 511	179 387	375	47 837	340 570
017	Dörnack	12 286	300	4 095	34 652	300	11 551	17 276	320	5 399	64 214
018	Fahren	8 287	350	2 368	21 521	370	5 816	17 572	350	5 021	47 380
020	Fießbergen	14 089	350	4 025	62 120	350	17 749	836 348	350	238 957	912 557
021	Giekau	32 201	290	11 104	115 183	290	39 718	138 059	330	41 836	285 443
022	Grebin	35 095	325	10 798	145 168	363	39 991	223 118	310	71 974	403 381
023	Großbarkau	8 702	400	2 176	37 182	425	8 749	150 225	400	37 556	196 109
024	Großharrie	23 798	300	7 933	49 933	300	16 644	124 889	320	39 028	198 620
025	Heikendorf	21 788	400	5 447	1 746 032	480	363 757	2 633 515	380	693 030	4 401 335
026	Helmstorf	18 096	340	5 322	36 898	300	12 299	31 652	330	9 592	86 646
027	Högsdorf	12 371	260	4 758	34 049	260	13 096	- 3 321	310	- 1 071	43 099
028	Höhndorf	14 199	380	3 737	96 856	425	22 790	112 698	380	29 657	223 753
029	Hohenfelde	13 049	220	5 931	110 727	240	46 136	298 251	300	99 417	422 027
030	Hohwacht (Ostsee)	7 930	330	2 403	343 836	350	98 239	492 585	350	140 739	844 351
031	Honigsee	18 336	340	5 393	53 547	363	14 751	234 398	360	65 111	306 281
032	Kalübbe	25 547	380	6 723	84 925	425	19 982	81 498	380	21 447	191 970
033	Kirchbarkau	1 974	370	534	130 557	390	33 476	134 785	370	36 428	267 316
034	Kirchnüchel	12 644	295	4 286	12 593	295	4 269	267	320	83	25 504
035	Klamp	10 723	270	3 971	64 800	270	24 000	3 350	280	1 196	78 873
037	Klein Barkau	10 877	345	3 153	36 635	345	10 619	33 290	360	9 247	80 802
038	Kletkamp	12 148	280	4 339	16 612	290	5 728	- 55 654	320	- 17 392	- 26 894
039	Köhn	36 670	380	9 650	142 308	425	33 484	172 409	380	45 371	351 387
040	Krokau	11 184	370	3 023	60 192	390	15 434	28 839	370	7 794	100 215
041	Krummbek	19 359	380	5 094	60 670	425	14 275	241 780	380	63 626	321 809
042	Kühren	24 709	315	7 844	81 719	335	24 394	217 762	335	65 004	324 190
043	Laboe	7 395	380	1 946	1 014 665	425	238 745	2 272 610	380	598 055	3 294 670
044	Lammershagen	19 898	400	4 975	32 383	400	8 096	525	330	159	52 806
045	Lebrade	29 795	440	6 772	71 429	390	18 315	236 956	370	64 042	338 180
046	Lehmkuhlen	61 657	370	16 664	156 204	367	42 562	314 400	370	84 973	532 261
047	Löptin	14 518	325	4 467	29 648	325	9 122	156 476	340	46 022	200 642
048	Lütjenburg, Stadt	3 560	250	1 424	575 172	270	213 027	3 748 046	300	1 249 349	4 326 778
049	Lutterbek	9 283	380	2 443	53 540	425	12 598	43 715	380	11 504	106 538
050	Martensrade	30 725	380	8 086	123 326	425	29 018	240 385	380	63 259	394 436
051	Mönkeberg	2 682	380	706	622 566	425	146 486	1 054 132	380	277 403	1 679 380
052	Mucheln	21 729	320	6 790	65 138	320	20 356	30 850	340	9 074	117 717
053	Nehnten	12 798	280	4 571	49 189	280	17 568	130 222	320	40 694	192 209
054	Nettelsee	12 749	380	3 355	63 113	425	14 850	- 22 738	380	- 5 984	53 124
055	Panker	38 359	370	10 367	208 701	390	53 513	72 676	370	19 642	319 736
056	Passade	11 931	380	3 140	55 002	400	13 751	22 793	400	5 698	89 726
057	Plön, Stadt	8 365	390	2 145	1 450 536	425	341 303	2 773 522	390	711 159	4 232 423
058	Pohnsdorf	30 518	330	9 248	51 027	330	15 463	164 985	360	45 829	246 530
059	Postfeld	18 011	340	5 297	58 414	340	17 181	16 084	370	4 347	92 509
060	Prasdorf	14 715	380	3 872	66 289	425	15 597	54 144	380	14 248	135 148
062	Preetz, Stadt	16 019	370	4 329	2 068 554	390	530 398	4 530 129	370	1 224 359	6 614 702
063	Probsteierhagen	25 602	380	6 737	333 818	425	78 545	647 976	380	170 520	1 007 396
065	Rantzau	23 531	380	6 192	45 009	425	10 590	21 338	380	5 615	89 878
066	Rastorf	22 636	240	9 432	77 707	260	29 887	443 533	330	134 404	543 876
067	Rathjensdorf	22 145	380	5 828	74 181	425	17 454	94 802	380	24 948	191 128
068	Rendswühren	30 298	260	11 653	69 902	260	26 885	150 305	310	48 485	250 505
069	Ruhwinkel	53 584	332	16 140	104 611	332	31 509	318 793	335	95 162	476 988
070	Schellhorn	14 296	302	4 734	206 110	367	56 161	285 276	360	79 243	505 682
071	Schillsdorf	51 027	335	15 232	99 633	335	29 741	180 893	335	53 998	331 553
072	Schlesen	12 551	350	3 586	71 413	350	20 404	51 733	330	15 677	135 697
073	Schönberg (Holstein)	20 141	380	5 300	1 437 353	425	338 201	2 476 911	380	651 819	3 934 405
074	Schönkirchen	34 419	380	9 058	1 049 512	425	246 944	7 467 137	370	2 018 145	8 551 068
076	Schwartbuck	21 649	330	6 560	101 767	350	29 076	69 652	350	19 901	193 068
077	Selent	4 226	380	1 112	299 625	425	70 500	686 809	380	180 739	990 660
078	Stakendorf	22 755	350	6 501	67 709	350	19 345	215 328	360	59 813	305 792

**Noch: 6. Realsteueristaufkommen, Realsteueraufbringungskraft und Steuereinnahmekraft  
in Schleswig-Holstein 2022 nach Gemeinden**

Nr.	KREISFREIE STADT Gemeinde	Realsteuer- aufbringungskraft		Gemeindeanteil an der		Gewerbe- steuer- umlage	Steuer- einnahme- kraft	Realsteuer-		Steuer- einnahme- kraft	Einwohner: innen am 30.06.2022
		Insgesamt	davon aus Gewerbe- steuer	Einkommen- steuer	Umsatz- steuer			istauf- kommen	aufbrin- gungskraft		
003	Barsbek	319 236	222 822	299 780	7 954	20 265	606 705	555,65	575,20	1 093,16	555
004	Behrendorf (Ostsee)	407 549	232 289	291 867	10 007	21 128	688 295	508,57	643,84	1 087,35	633
005	Belau	413 393	322 439	239 576	5 591	29 326	629 234	860,53	1 079,35	1 642,91	383
006	Bendfeld	62 934	24 911	109 547	3 076	2 263	173 294	325,82	316,25	870,82	199
007	Blekendorf	979 557	607 996	767 760	48 104	55 303	1 740 118	483,61	585,51	1 040,12	1 673
008	Bönebüttel	612 830	300 257	1 390 284	24 803	27 310	2 000 607	253,81	298,50	974,48	2 053
009	Bösdorf	548 554	301 567	695 919	20 156	27 429	1 237 200	383,67	410,29	925,36	1 337
010	Boksee	158 558	77 109	316 693	4 651	7 011	472 891	309,04	335,93	1 001,89	472
011	Bothkamp	91 500	41 488	134 528	4 322	3 771	226 579	317,29	349,24	864,81	262
012	Brodersdorf	113 480	41 168	263 472	2 447	3 742	375 657	270,55	286,57	948,63	396
013	Dannau	210 372	104 798	301 641	9 274	9 530	511 757	332,55	345,44	840,32	609
015	Dersau	322 121	150 312	484 272	12 440	13 671	805 162	351,97	345,62	863,91	932
016	Dobersdorf	378 846	184 061	683 194	14 016	17 767	1 058 289	311,31	346,29	967,36	1 094
017	Dörnick	82 047	20 773	137 632	2 520	1 887	220 312	264,26	337,64	906,63	243
018	Fahren	51 204	19 318	83 169	1 463	1 755	134 081	379,04	409,63	1 072,65	125
020	Fiefbergen	1 005 938	919 437	325 227	18 440	83 632	1 265 973	1 680,58	1 852,56	2 331,44	543
021	Giekau	361 620	160 973	486 445	11 727	14 639	845 153	278,75	353,14	825,34	1 024
022	Grebin	477 671	276 934	556 423	17 709	25 188	1 026 615	395,47	468,30	1 006,48	1 020
023	Großbarkau	187 790	144 506	131 425	18 411	13 142	324 484	800,44	766,49	1 324,42	245
024	Großharrie	245 320	150 168	298 694	17 824	13 657	548 181	412,93	510,02	1 139,67	481
025	Heikendorf	4 179 344	2 666 585	5 582 085	240 090	242 558	9 758 961	510,54	484,79	1 132,00	8 621
026	Helmstorf	105 397	36 905	177 354	6 664	3 354	286 061	285,96	347,84	944,10	303
027	Högsdorf	65 737	- 4 122	185 113	1 987	- 376	253 213	105,38	160,73	619,10	409
028	Höhndorf	220 348	114 113	221 887	14 129	10 377	445 987	474,05	466,84	944,89	472
029	Hohenfelde	592 083	382 529	430 275	12 057	34 794	999 621	405,41	568,76	960,25	1 041
030	Hohwacht (Ostsee)	953 215	541 522	352 537	42 315	50 947	1 297 120	978,39	1 104,54	1 503,04	863
031	Honigsee	329 330	250 527	291 867	6 896	22 786	605 307	650,28	699,21	1 285,15	471
032	Kalübbe	187 303	82 521	304 590	16 941	7 506	501 328	340,37	332,10	888,88	564
033	Kirchbarkau	279 493	140 166	546 028	13 294	12 747	826 068	335,40	350,68	1 036,47	797
034	Kirchnüchel	32 324	321	62 377	486	27	95 160	133,53	169,24	498,22	191
035	Klapp	116 604	4 604	334 072	1 041	417	451 300	121,72	179,94	696,45	648
037	Klein Barkau	89 846	35 581	154 855	6 691	3 235	248 157	302,63	336,50	929,43	267
038	Kletkamp	- 28 743	- 66 919	39 257	9 227	- 6 089	25 830	- 292,33	- 312,42	280,76	92
039	Köhn	344 703	174 574	449 204	11 818	15 877	789 848	459,93	451,18	1 033,83	764
040	Krokau	103 597	29 990	225 302	2 078	2 725	328 252	238,61	246,66	781,55	420
041	Krummbek	320 656	244 816	168 044	13 842	22 266	480 276	816,77	813,85	1 218,97	394
042	Kühren	376 804	250 115	387 914	10 329	22 750	752 297	534,09	620,76	1 239,37	607
043	Laboe	3 288 521	2 301 148	2 800 895	136 410	209 316	6 016 510	605,08	603,95	1 104,96	5 445
044	Lammershagen	50 660	612	127 857	1 067	53	179 531	212,93	204,28	723,92	248
045	Lebrade	344 513	246 416	280 850	19 501	22 412	622 452	560,83	571,33	1 032,26	603
046	Lehmkuhlen	558 049	326 952	772 104	17 282	29 737	1 317 698	412,93	432,93	1 022,26	1 289
047	Löptin	229 635	177 081	175 337	4 602	16 105	393 469	716,58	820,12	1 405,24	280
048	Lütjenburg, Stadt	5 687 098	4 807 141	1 756 941	350 456	437 269	7 357 226	804,23	1 057,08	1 367,51	5 380
049	Lutterbek	104 262	44 264	230 577	1 600	4 023	332 416	320,90	314,04	1 001,25	332
050	Martensrade	389 904	243 404	480 082	33 813	22 138	881 661	412,16	407,42	921,28	957
051	Mönkeberg	1 671 542	1 067 369	2 974 527	63 359	97 089	4 612 339	404,57	402,68	1 111,14	4 151
052	Mucheln	141 455	34 912	265 333	6 513	3 173	410 128	200,54	240,98	698,68	587
053	Nehnten	244 178	156 580	163 234	18 532	14 241	411 703	630,19	800,58	1 349,84	305
054	Nettelsee	49 307	- 23 024	269 834	4 647	- 2 095	325 883	124,70	115,74	764,98	426
055	Panker	330 409	75 577	738 123	16 935	6 872	1 078 595	231,86	239,60	782,16	1 379
056	Passade	89 012	21 925	240 661	9 632	1 994	337 311	234,27	232,41	880,71	383
057	Plön, Stadt	4 145 710	2 736 341	4 412 912	483 113	248 904	8 792 831	473,74	464,04	984,20	8 934
058	Pohnsdorf	271 074	176 338	255 713	13 072	16 037	523 822	611,74	672,64	1 299,81	403
059	Postfeld	105 186	16 726	298 850	3 612	1 519	406 129	214,14	243,49	940,11	432
060	Prasdorf	131 970	54 824	235 852	2 109	4 984	364 947	323,32	315,72	873,08	418
062	Preetz, Stadt	6 904 570	4 710 989	7 868 761	822 057	428 590	15 166 798	414,07	432,21	949,41	15 975
063	Probsteierhagen	1 001 530	656 113	1 144 036	40 365	59 680	2 126 251	436,10	433,56	920,46	2 310
065	Rantzaу	86 013	21 606	166 183	3 107	1 964	253 339	259,76	248,59	732,19	346
066	Rastorf	671 764	517 148	541 838	21 902	47 038	1 188 466	670,62	828,32	1 465,43	811
067	Rathjensdorf	187 367	95 992	276 195	10 086	8 729	464 919	400,69	392,80	974,67	477
068	Rendswühren	336 339	186 558	448 894	21 267	16 967	789 533	333,12	447,26	1 049,91	752
069	Ruhwinkel	550 076	366 157	497 305	19 479	32 678	1 034 182	492,25	567,67	1 067,27	969
070	Schellhorn	551 601	304 906	976 302	58 318	27 732	1 558 489	327,73	357,49	1 010,04	1 543
071	Schillsdorf	381 360	207 769	508 788	15 188	18 897	886 439	389,60	448,13	1 041,64	851
072	Schlesen	156 245	60 319	336 710	5 040	5 484	492 511	237,65	273,63	862,54	571
073	Schönberg (Holstein)	3 915 290	2 508 014	2 754 811	284 806	228 135	6 726 772	614,17	611,19	1 050,07	6 406
074	Schönkirchen	8 810 312	7 765 253	4 127 097	826 107	706 348	13 057 168	1 246,15	1 283,93	1 902,82	6 862
076	Schwartbuck	218 164	76 572	341 364	5 204	6 962	557 770	238,95	270,00	690,31	808
077	Selent	988 813	695 433	662 403	33 913	63 259	1 621 870	566,74	565,68	927,84	1 748
078	Stakendorf	331 562	230 145	222 973	17 840	20 933	551 442	637,07	690,75	1 148,84	480



**Noch: 6. Realsteueristaufkommen, Realsteueraufbringungskraft und Steuereinnahmekraft  
in Schleswig-Holstein 2022 nach Gemeinden**

Nr.	KREISFREIE STADT Gemeinde	Grundsteuer A			Grundsteuer B			Gewerbesteuer			Realsteuer- istaufkommen Euro
		Ist- aufkommen	Hebesatz	Grund- betrag	Ist- aufkommen	Hebesatz	Grund- betrag	Ist- aufkommen	Hebesatz	Grund- betrag	
		Euro	%	Euro	Euro	%	Euro	Euro	%	Euro	
079	Stein	7 629	390	1 956	198 580	420	47 281	319 983	390	82 047	526 192
080	Stolpe	38 843	360	10 790	159 833	370	43 198	384 081	370	103 806	582 757
081	Stoltenberg	12 773	370	3 452	44 420	370	12 005	54 449	380	14 329	111 642
082	Tröndel	19 033	340	5 598	44 857	340	13 193	144 116	360	40 032	208 006
083	Tasdorf	8 254	260	3 175	39 008	260	15 003	21 045	310	6 789	68 307
084	Wahlstorf	24 880	315	7 898	56 147	340	16 514	43 591	370	11 781	124 618
085	Wankendorf	24 570	335	7 334	360 697	335	107 671	1 316 649	335	393 030	1 701 916
086	Warnau	8 832	380	2 324	57 871	425	13 617	149 210	380	39 266	215 913
087	Wendtorf	7 475	380	1 967	251 143	400	62 786	270 188	390	69 279	528 806
088	Wisch	7 341	220	3 337	99 844	240	41 602	62 559	280	22 343	169 744
089	Wittmoldt	12 150	380	3 197	28 407	425	6 684	28 127	380	7 402	68 684
090	Fargau-Pratjau	34 995	339	10 323	80 778	339	23 828	107 906	330	32 699	223 679
091	Schwentinental, Stadt	22 483	395	5 692	2 497 884	425	587 737	10 937 911	405	2 700 719	13 458 278
<b>58 Rendsburg-Eckernförde</b>											
001	Achterwehr	12 703	370	3 433	163 153	390	41 834	100 047	370	27 040	275 903
003	Alt Duvenstedt	17 695	280	6 320	167 427	280	59 795	495 775	320	154 930	680 897
004	Altenhof	9 760	270	3 615	27 615	270	10 228	225 976	270	83 695	263 351
005	Altenholz	31 167	370	8 424	1 688 725	450	375 272	2 954 100	370	798 405	4 673 992
007	Arpsdorf	13 156	290	4 537	25 251	290	8 707	88 392	310	28 514	126 799
008	Ascheffel	10 517	340	3 093	126 505	340	37 207	180 791	335	53 967	317 813
009	Aukrug	45 541	320	14 232	368 220	320	115 069	985 490	320	307 966	1 399 251
010	Bargstall	5 672	320	1 773	12 099	320	3 781	56 342	320	17 607	74 113
011	Bargstedt	23 723	330	7 189	61 460	330	18 624	182 794	340	53 763	267 977
012	Barkelsby	28 359	270	10 503	142 347	270	52 721	266 930	330	80 888	437 636
013	Beldorf	15 363	330	4 655	21 742	330	6 588	534 441	350	152 697	571 546
014	Bendorf	19 376	280	6 920	28 310	280	10 111	344 488	360	95 691	392 174
015	Beringstedt	15 052	329	4 575	66 039	329	20 073	156 896	320	49 030	237 987
016	Bissee	16 970	339	5 006	11 609	339	3 424	31 219	350	8 920	59 798
018	Blumenthal	13 311	380	3 503	101 901	425	23 977	56 583	400	14 146	171 795
019	Bönnhusen	12 965	339	3 824	34 469	367	9 392	88 060	310	28 406	135 494
021	Bokel	20 385	350	5 824	52 975	350	15 136	72 318	350	20 662	145 678
022	Bordesholm	8 437	339	2 489	1 013 035	367	276 031	4 641 674	340	1 365 198	5 663 146
023	Borgdorf-Seedorf	7 639	332	2 301	35 778	332	10 777	52 583	335	15 696	96 000
024	Borgstedt	10 140	295	3 437	242 023	295	82 042	1 301 672	320	406 773	1 553 835
025	Bornholt	7 347	320	2 296	12 555	320	3 923	44 773	330	13 568	64 675
026	Bovenau	48 859	350	13 960	130 141	350	37 183	2 822 198	350	806 342	3 001 198
027	Brammer	14 336	330	4 344	37 637	330	11 405	154 223	310	49 749	206 196
028	Bredenbek	24 715	339	7 291	176 765	367	48 165	857 269	336	255 140	1 058 749
029	Breiholz	20 261	330	6 140	129 858	330	39 351	266 333	330	80 707	416 452
030	Brekendorf	20 408	330	6 184	110 875	330	33 598	178 357	350	50 959	309 640
031	Brinjahe	5 207	260	2 003	6 504	260	2 502	19 575	310	6 315	31 286
032	Brodersby	15 674	300	5 225	150 487	300	50 162	152 151	310	49 081	318 312
033	Brügge	13 182	340	3 877	125 391	340	36 880	237 496	360	65 971	376 069
034	Büdelsdorf, Stadt	539	320	168	1 568 525	380	412 770	13 242 646	370	3 579 094	14 811 710
035	Bünsdorf	21 220	290	7 317	73 395	320	22 936	73 860	320	23 081	168 475
036	Christiansholm	7 716	330	2 338	21 352	330	6 470	20 908	330	6 336	49 976
037	Dänischenhagen	37 026	450	8 228	686 335	450	152 519	1 620 230	380	426 376	2 343 591
038	Dätgen	7 437	310	2 399	81 555	310	26 308	530 320	320	165 725	619 312
039	Damendorf	8 371	310	2 700	46 838	310	15 109	724 290	350	206 940	779 499
040	Damp	18 263	260	7 024	421 085	260	161 956	1 404 902	310	453 194	1 844 250
042	Dörphof	25 428	300	8 476	74 453	300	24 818	180 707	310	58 293	280 588
043	Eckernförde, Stadt	8 473	370	2 290	3 297 287	390	845 458	10 203 256	370	2 757 637	13 509 016
044	Ehndorf	11 762	260	4 524	61 417	260	23 622	32 611	310	10 520	105 790
045	Eisendorf	5 697	390	1 461	43 871	390	11 249	35 133	350	10 038	84 701
046	Ellerdorf	10 856	350	3 102	52 664	350	15 047	123 232	360	34 231	186 752
047	Elsdorf-Westermühlen	29 484	330	8 935	157 033	330	47 586	347 654	330	105 350	534 171
048	Embühren	8 940	320	2 794	16 817	320	5 255	28 556	310	9 212	54 313
049	Emkendorf	44 939	360	12 483	133 193	360	36 998	264 555	360	73 488	442 687
050	Felde	25 559	339	7 540	338 660	367	92 278	1 058 865	344	307 810	1 423 084
051	Feim	28 277	330	8 569	152 147	380	40 039	70 211	341	20 590	250 635
052	Fleckeby	16 242	340	4 777	271 545	340	79 866	607 829	340	178 773	895 616
053	Flintbek	37 794	450	8 399	1 252 853	450	278 412	6 272 064	380	1 650 543	7 562 711
054	Fockbek	20 031	290	6 907	737 503	290	254 311	5 817 455	310	1 876 598	6 574 989
055	Friedrichsgraben	6 526	350	1 865	3 468	350	991	- 27	350	- 8	9 967
056	Friedrichsholm	10 697	350	3 056	35 708	350	10 202	52 427	330	15 887	98 832
057	Gammelby	9 002	280	3 215	52 108	280	18 610	50 956	320	15 924	112 066
058	Gettorf	12 923	320	4 038	1 069 302	370	289 001	2 944 475	360	817 910	4 026 700
059	Gnutz	27 795	340	8 175	123 122	340	36 212	376 755	350	107 644	527 672

**Noch: 6. Realsteueristaufkommen, Realsteueraufbringungskraft und Steuereinnahmekraft  
in Schleswig-Holstein 2022 nach Gemeinden**

Nr.	KREISFREIE STADT Gemeinde	Realsteuer- aufbringungskraft		Gemeindeanteil an der		Gewerbe- steuer- umlage	Steuer- einnahme- kraft	Realsteuer-		Steuer- einnahme- kraft	Einwohner: innen am 30.06.2022
		Insgesamt	davon aus Gewerbe- steuer	Einkommen- steuer	Umsatz- steuer			istauf- kommen	aufbrin- gungskraft		
079	Stein	516 534	315 693	505 994	17 227	28 713	1 011 042	649,62	637,70	1 248,20	810
080	Stolpe	613 297	399 415	736 882	17 534	36 329	1 331 384	441,15	464,27	1 007,86	1 321
081	Stoltenberg	116 104	55 133	184 647	2 291	5 014	298 028	351,08	365,11	937,20	318
082	Tröndel	227 127	154 033	196 595	9 425	14 008	419 139	574,60	627,42	1 157,84	362
083	Tasdorf	98 471	26 121	245 162	7 301	2 373	348 561	194,61	280,54	993,05	351
084	Wahlstorf	139 831	45 331	290 470	5 516	4 122	431 695	275,70	309,36	955,08	452
085	Wankendorf	1 979 351	1 512 267	1 328 063	109 861	132 660	3 284 615	580,66	675,32	1 120,65	2 931
086	Warnau	214 868	151 084	195 974	2 036	13 741	399 137	559,36	556,65	1 034,03	386
087	Wendtorf	531 140	266 566	547 268	10 467	24 245	1 064 630	538,50	540,88	1 084,14	982
088	Wisch	268 137	85 968	419 878	7 009	7 817	687 207	239,41	378,19	969,26	709
089	Wittmoldt	66 731	28 480	114 978	1 975	2 589	181 095	421,37	409,39	1 111,01	163
090	Fargau-Pratjau	258 548	125 816	429 344	7 045	11 442	683 495	268,84	310,75	821,51	832
091	Schwentinental, Stadt	12 825 342	10 391 604	8 378 324	1 063 177	944 549	21 322 294	970,81	925,15	1 538,07	13 863
<b>58 Rendsburg-Eckernförde</b>											
001	Achterwehr	287 491	104 041	798 793	9 654	8 610	1 087 328	264,27	275,37	1 041,50	1 044
003	Alt Duvenstedt	863 105	596 126	997 715	54 508	54 223	1 861 105	360,26	456,67	984,71	1 890
004	Altenhof	376 252	322 034	172 855	12 636	29 291	532 452	798,03	1 140,16	1 613,49	330
005	Altenholz	4 642 152	3 072 039	6 747 068	474 767	279 440	11 584 547	467,82	464,63	1 159,50	9 991
007	Arpsdorf	160 794	109 712	142 442	4 366	12 190	295 412	428,38	543,22	998,01	296
008	Ascheffel	370 946	207 652	548 977	20 230	18 885	921 268	303,84	354,63	880,75	1 046
009	Aukrug	1 705 720	1 184 965	2 110 719	169 437	109 910	3 875 966	354,78	432,48	982,75	3 944
010	Bargstall	89 261	67 746	71 221	727	6 159	155 050	463,21	557,88	969,07	160
011	Bargstedt	307 639	206 865	397 690	10 757	18 814	697 272	363,61	417,42	946,10	737
012	Barkelsby	563 271	311 234	835 411	21 384	28 308	1 391 758	278,75	358,77	886,47	1 570
013	Beldorf	630 316	587 537	131 425	16 866	45 447	733 160	2 012,49	2 219,42	2 581,55	284
014	Bendorf	433 085	368 192	209 009	21 720	31 946	631 868	905,71	1 000,20	1 459,28	433
015	Beringstedt	286 557	188 654	318 090	16 730	17 770	603 607	320,31	385,68	812,39	743
016	Bissee	65 284	34 321	103 651	6 448	3 119	172 264	360,23	393,28	1 037,74	166
018	Blumenthal	164 752	54 429	407 309	6 097	5 239	572 919	257,18	246,63	857,66	668
019	Bönnhusen	160 792	109 300	192 561	5 871	9 940	349 284	459,30	545,06	1 184,02	295
021	Bokel	161 340	79 503	278 677	4 706	7 231	437 492	246,08	272,53	739,01	592
022	Bordesholm	6 395 282	5 252 898	4 557 526	442 433	477 817	10 917 424	718,67	811,58	1 385,46	7 880
023	Borgdorf-Seedorf	112 433	60 395	261 764	7 556	5 493	376 260	200,84	235,22	787,15	478
024	Borgstedt	1 913 789	1 565 146	969 629	100 951	142 368	2 842 001	859,90	1 059,10	1 572,77	1 807
025	Bornholt	76 071	52 204	71 065	2 020	4 091	145 065	355,36	417,97	797,06	182
026	Bovenau	3 302 448	3 102 578	690 021	54 459	282 218	3 764 710	2 723,41	2 996,78	3 416,25	1 102
027	Brammer	252 938	191 421	218 164	10 902	17 409	464 595	579,20	710,50	1 305,04	556
028	Bredenbek	1 204 181	981 705	1 010 749	45 255	89 296	2 170 889	684,39	778,40	1 403,29	1 347
029	Breiholz	492 920	310 538	683 970	37 121	28 244	1 185 767	301,78	357,19	859,25	1 380
030	Brekendorf	354 977	196 076	548 821	5 488	17 832	891 454	312,14	357,84	898,64	992
031	Brinjahe	41 333	24 296	60 825	3 164	2 249	103 073	316,02	417,50	1 041,14	99
032	Brodersby	412 559	188 850	282 711	23 600	17 176	701 694	465,37	603,16	1 025,87	684
033	Brügge	418 432	253 838	594 284	29 247	23 087	1 018 876	325,88	362,59	882,91	1 154
034	Büdelsdorf, Stadt	15 467 640	13 771 342	4 977 714	1 175 180	1 252 681	20 367 853	1 403,42	1 465,57	1 929,87	10 554
035	Bünsdorf	207 731	88 810	393 966	10 661	8 076	604 282	270,86	333,97	971,52	622
036	Christiansholm	58 851	24 378	81 772	3 038	2 215	141 446	224,11	263,91	634,29	223
037	Dänischenhagen	2 294 920	1 640 576	2 973 130	117 450	147 535	5 237 965	612,70	599,98	1 369,40	3 825
038	Dätgen	753 838	637 663	369 914	23 927	58 002	1 089 677	1 032,19	1 256,40	1 816,13	600
039	Damendorf	867 431	796 247	229 335	24 307	72 425	1 048 648	1 779,68	1 980,44	2 394,17	438
040	Damp	2 432 813	1 743 763	581 560	342 238	158 615	3 197 996	1 171,70	1 545,62	2 031,76	1 574
042	Dörphof	354 856	224 293	312 349	6 970	20 400	653 775	367,26	464,47	855,73	764
043	Eckernförde, Stadt	14 091 626	10 610 608	10 892 319	1 278 143	965 170	25 296 918	626,52	653,54	1 173,22	21 562
044	Ehndorf	152 788	40 477	413 982	10 645	- 3 103	580 518	176,32	254,65	967,53	600
045	Eisendorf	89 766	38 623	187 751	4 090	3 512	278 095	284,23	301,23	933,21	298
046	Ellerdorf	203 995	131 712	267 351	6 914	11 979	466 281	397,34	434,03	992,09	470
047	Elsdorf-Westermühlen	631 002	405 356	736 727	30 827	36 870	1 361 686	327,71	387,12	835,39	1 630
048	Embühren	66 463	35 444	91 082	2 703	3 221	157 027	271,57	332,31	785,13	200
049	Emkendorf	476 885	282 759	707 865	25 212	25 720	1 184 242	329,63	355,09	881,79	1 343
050	Felde	1 588 905	1 184 364	1 583 932	58 337	107 707	3 123 467	686,49	766,48	1 506,74	2 073
051	Feim	272 630	79 223	782 501	10 951	7 204	1 058 878	211,68	230,26	894,32	1 184
052	Fleckeby	1 032 096	687 869	1 218 206	55 764	62 567	2 243 499	413,68	476,72	1 036,26	2 165
053	Flintbek	7 522 935	6 350 824	4 374 896	361 031	577 686	11 681 176	1 001,55	996,28	1 546,97	7 551
054	Fockbek	8 288 689	7 220 621	3 756 095	398 255	656 807	11 786 232	992,00	1 250,56	1 778,25	6 628
055	Friedrichsgraben	10 334	- 30	11 792	144	- 3	22 273	203,41	210,90	454,55	49
056	Friedrichsholm	113 357	61 129	155 631	11 619	5 557	275 050	245,85	281,98	684,20	402
057	Gammelby	148 574	61 270	269 834	7 568	5 571	420 405	220,60	292,47	827,57	508
058	Gettorf	4 347 980	3 147 086	4 687 866	310 542	286 266	9 060 122	521,46	563,06	1 173,29	7 722
059	Gnutz	590 543	414 185	656 972	19 830	37 674	1 229 671	446,05	499,19	1 039,45	1 183



**Noch: 6. Realsteueristaufkommen, Realsteueraufbringungskraft und Steuereinnahmekraft  
in Schleswig-Holstein 2022 nach Gemeinden**

Nr.	KREISFREIE STADT Gemeinde	Grundsteuer A			Grundsteuer B			Gewerbesteuer			Realsteuer- istaufkommen Euro
		Ist- aufkommen	Hebesatz	Grund- betrag	Ist- aufkommen	Hebesatz	Grund- betrag	Ist- aufkommen	Hebesatz	Grund- betrag	
		Euro	%	Euro	Euro	%	Euro	Euro	%	Euro	
061	Gokels	9 429	380	2 481	68 298	425	16 070	243 550	380	64 092	321 277
062	Grauel	8 214	340	2 416	19 727	340	5 802	104 901	310	33 839	132 842
063	Grevenkrug	5 834	332	1 757	30 887	332	9 303	19 151	336	5 700	55 872
064	Groß Buchwald	19 330	310	6 235	35 502	310	11 452	21 738	320	6 793	76 570
065	Groß Vollstedt	13 886	390	3 561	127 318	390	32 646	221 603	350	63 315	362 807
066	Groß Wittensee	22 195	339	6 547	202 113	355	56 933	421 529	336	125 455	645 837
067	Güby	10 466	310	3 376	65 278	310	21 057	134 069	340	39 432	209 813
068	Haale	13 348	300	4 449	37 758	300	12 586	118 419	310	38 200	169 525
069	Haby	9 288	330	2 815	70 899	330	21 485	93 564	350	26 733	173 751
070	Hamdorf	33 967	320	10 615	123 607	320	38 627	445 301	320	139 157	602 875
071	Hamweddel	8 061	260	3 100	39 686	260	15 264	134 728	310	43 461	182 475
072	Hanerau-Hademarschen	13 614	320	4 254	292 645	320	91 452	1 304 267	360	362 296	1 610 526
073	Haßmoor	17 378	367	4 735	23 953	367	6 527	15 672	336	4 664	57 003
074	Heinkenborstel	8 884	332	2 676	11 080	332	3 337	14 738	300	4 913	34 702
075	Hörsten	5 977	250	2 391	7 715	250	3 086	43 333	300	14 444	57 025
076	Hoffeld	14 277	335	4 262	13 832	335	4 129	18 345	333	5 509	46 454
077	Hohenwestedt	20 875	320	6 523	759 266	320	237 271	8 926 122	320	2 789 413	9 706 263
078	Hohn	24 757	330	7 502	243 152	320	75 985	265 666	330	80 505	533 575
080	Holtsee	311 437	302	103 125	179 032	367	48 783	1 449 344	344	421 321	1 939 813
081	Holzunge	5 171	339	1 525	53 746	339	15 854	131 146	320	40 983	190 063
082	Holzdorf	35 810	390	9 182	90 082	390	23 098	147 667	365	40 457	273 559
083	Hütten	11 327	280	4 045	17 590	280	6 282	32 064	310	10 343	60 981
084	Hummelfeld	20 205	360	5 613	36 534	380	9 614	30 376	360	8 438	87 115
085	Jahrsdorf	8 948	320	2 796	18 537	320	5 793	48 579	325	14 947	76 064
086	Jevenstedt	45 176	320	14 118	328 699	320	102 718	1 064 758	320	332 737	1 438 633
087	Karby	2 837	330	860	70 635	330	21 405	99 566	350	28 447	173 038
088	Klein Wittensee	14 437	290	4 978	38 496	330	11 665	16 468	330	4 990	69 401
089	Königshügel	7 858	330	2 381	12 267	330	3 717	11 649	350	3 328	31 774
090	Kosel	24 465	300	8 155	187 344	300	62 448	148 182	320	46 307	359 991
091	Krogaspe	16 302	340	4 795	43 279	340	12 729	108 561	360	30 156	168 142
092	Kronshagen	5 931	380	1 561	1 653 368	380	435 097	5 998 911	380	1 578 661	7 658 210
093	Krummwisch	29 231	300	9 744	64 340	363	17 725	261 027	333	78 386	354 598
094	Langwedel	39 416	390	10 107	184 332	390	47 265	2 828 703	390	725 308	3 052 451
096	Lindau	48 841	330	14 800	162 980	380	42 889	173 622	310	56 007	385 443
097	Lohe-Föhrden	10 872	325	3 345	43 448	325	13 369	190 821	320	59 632	245 141
098	Loop	12 666	340	3 725	23 108	340	6 796	7 410	336	2 205	43 184
099	Loose	25 128	330	7 615	82 421	330	24 976	174 432	340	51 304	281 981
100	Lütjenwestedt	20 055	260	7 713	27 716	260	10 660	196 686	320	61 464	244 457
101	Luhnstedt	13 680	330	4 145	32 224	330	9 765	29 049	330	8 803	74 953
102	Goosefeld	16 505	300	5 502	85 883	300	28 628	127 991	310	41 287	230 379
103	Meezen	11 440	325	3 520	33 711	325	10 373	67 923	336	20 215	113 074
104	Melsdorf	8 897	320	2 780	409 493	330	124 089	2 542 317	340	747 740	2 960 707
105	Mielkendorf	10 029	380	2 639	219 575	425	51 665	548 148	380	144 249	777 752
106	Mörel	9 872	320	3 085	18 611	320	5 816	4 246	310	1 370	32 729
107	Molfsee	7 519	390	1 928	911 159	390	233 631	1 545 283	330	468 268	2 463 961
108	Mühbrook	6 550	332	1 973	85 591	332	25 780	254 551	336	75 759	346 692
109	Negenharrie	20 870	339	6 156	34 722	339	10 242	142 544	334	42 678	198 136
110	Neudorf-Bornstein	28 952	340	8 515	122 921	350	35 120	229 902	330	69 667	381 775
111	Neu Duvenstedt	8 727	300	2 909	12 068	300	4 023	478	320	149	21 273
112	Neuwittenbek	29 254	330	8 865	135 549	330	41 075	36 090	310	11 642	200 893
113	Nienborstel	14 290	300	4 763	46 797	300	15 599	78 700	310	25 387	139 787
115	Nindorf	13 272	260	5 105	48 577	260	18 683	159 827	310	51 557	221 676
116	Noer	27 266	340	8 019	115 063	340	33 842	58 348	310	18 822	200 677
117	Nortorf, Stadt	15 583	360	4 329	921 792	360	256 053	4 312 551	360	1 197 931	5 249 926
118	Nübbel	13 511	330	4 094	148 612	300	49 537	165 709	330	50 215	327 832
119	Oldenbüttel	8 532	320	2 666	20 322	320	6 351	121 098	350	34 599	149 952
120	Oldenhütten	5 775	330	1 750	14 606	330	4 426	140 747	330	42 651	161 128
121	Osdorf	52 551	380	13 829	355 508	380	93 555	542 652	360	150 737	950 711
122	Ostenfeld (Rendsburg)	10 708	320	3 346	62 170	340	18 285	65 017	340	19 123	137 895
123	Osterby	18 932	340	5 568	130 037	340	38 246	289 778	335	86 501	438 747
124	Osterrönfeld	14 960	335	4 466	739 170	335	220 648	3 142 915	345	910 990	3 897 045
125	Osterstedt	15 099	270	5 592	43 801	270	16 223	231 132	320	72 229	290 032
126	Ottendorf	10 821	380	2 848	173 616	425	40 851	133 025	380	35 007	317 462
127	Owschlag	48 187	370	13 024	562 184	390	144 150	2 425 053	370	655 420	3 035 424
128	Padenstedt	19 974	340	5 875	195 243	340	57 424	508 645	320	158 952	723 862
129	Prinzenmoor	8 181	330	2 479	9 317	330	2 823	62 950	350	17 986	80 448
130	Quambek	32 931	390	8 444	237 448	390	60 884	502 617	370	135 842	772 996
131	Rade bei Hohenwestedt	4 945	380	1 301	11 177	425	2 630	11 716	380	3 083	27 838
132	Rade bei Rendsburg	8 397	260	3 230	14 944	260	5 748	26 771	310	8 636	50 112
133	Reesdorf	5 688	340	1 673	22 086	340	6 496	45 045	340	13 249	72 819

**Noch: 6. Realsteueristaufkommen, Realsteueraufbringungskraft und Steuereinnahmekraft  
in Schleswig-Holstein 2022 nach Gemeinden**

Nr.	KREISFREIE STADT Gemeinde	Realsteuer- aufbringungskraft		Gemeindeanteil an der		Gewerbe- steuer- umlage	Steuer- einnahme- kraft	Realsteuer-		Steuer- einnahme- kraft	Einwohner: innen am 30.06.2022
		Insgesamt	davon aus Gewerbe- steuer	Einkommen- steuer	Umsatz- steuer			istauf- kommen	aufbrin- gungskraft		
061	Gokels	321 002	246 608	251 523	5 751	22 559	555 717	554,88	554,41	959,79	579
062	Grauel	162 193	130 203	135 615	2 486	11 847	288 447	481,31	587,66	1 045,10	276
063	Grevenkrug	66 081	21 931	126 305	21 514	1 994	211 906	248,32	293,69	941,81	225
064	Groß Buchwald	94 231	26 138	230 111	5 802	2 374	327 770	208,07	256,06	890,68	368
065	Groß Vollstedt	389 750	243 619	575 665	31 553	22 157	974 811	368,33	395,69	989,66	985
066	Groß Wittensee	738 705	482 716	725 554	30 424	43 908	1 450 775	473,83	541,97	1 064,40	1 363
067	Güby	249 626	151 723	328 330	9 359	13 799	573 516	285,46	339,63	780,29	735
068	Haale	213 704	146 982	212 733	6 547	13 367	419 617	330,46	416,58	817,97	513
069	Haby	200 621	102 859	369 759	9 651	9 354	570 677	306,44	353,83	1 006,49	567
070	Hamdorf	729 948	535 435	611 974	29 493	48 703	1 322 712	432,79	524,01	949,54	1 393
071	Hamweddel	240 395	167 224	209 163	14 427	15 209	448 776	398,42	524,88	979,86	458
072	Hanerau-Hademarschen	1 784 072	1 394 014	1 078 246	107 748	128 300	2 841 766	529,08	586,09	933,56	3 044
073	Haßmoor	60 741	17 947	155 321	2 540	1 630	216 972	209,57	223,31	797,69	272
074	Heinkenborstel	41 644	18 903	66 721	881	1 717	107 529	246,11	295,35	762,62	141
075	Hörsten	76 325	55 578	40 033	2 901	5 633	113 626	1 056,02	1 413,42	2 104,18	54
076	Hoffeld	52 544	21 197	116 063	3 496	1 925	170 178	270,08	305,49	989,40	172
077	Hohenwestedt	11 729 641	10 732 875	2 399 171	672 601	976 740	13 824 673	1 792,81	2 166,54	2 553,50	5 414
078	Hohn	647 240	309 870	1 214 482	100 196	28 175	1 933 743	210,98	255,93	764,63	2 529
080	Holtsee	2 169 590	1 621 124	786 379	74 305	147 460	2 882 814	1 504,90	1 683,16	2 236,47	1 289
081	Holzunge	227 972	157 692	237 248	7 608	14 341	458 487	543,04	651,35	1 309,96	350
082	Holzdorf	281 547	155 666	429 964	18 924	14 157	716 278	327,22	336,78	856,79	836
083	Hütten	79 260	39 798	123 201	4 078	3 617	202 922	283,63	368,65	943,82	215
084	Hummelfeld	90 906	32 466	169 286	1 313	2 952	258 553	304,60	317,85	904,03	286
085	Jahrsdorf	90 749	57 513	125 840	971	6 627	210 933	330,71	394,56	917,10	230
086	Jevenstedt	1 749 911	1 280 278	1 584 396	129 884	116 447	3 347 744	418,33	508,84	973,46	3 439
087	Karby	200 293	109 458	278 987	6 615	9 967	475 928	297,83	344,74	819,15	581
088	Klein Wittensee	83 927	19 201	135 925	4 827	1 746	222 933	311,22	376,36	999,70	223
089	Königshügel	36 114	12 806	64 858	1 817	1 162	101 627	179,51	204,04	574,17	177
090	Kosel	462 247	178 176	743 709	14 361	16 204	1 204 113	254,41	326,68	850,96	1 415
091	Krogaspe	184 507	116 031	216 146	6 978	10 551	397 080	389,22	427,10	919,17	432
092	Kronshagen	7 866 962	6 074 241	8 147 904	550 822	552 529	16 013 159	640,21	657,66	1 338,67	11 962
093	Krummwisch	407 311	301 609	403 586	12 498	27 433	795 962	504,41	579,39	1 132,24	703
094	Langwedel	3 019 065	2 790 782	1 025 645	23 774	253 855	3 814 629	1 924,62	1 903,57	2 405,19	1 586
096	Lindau	441 650	215 500	714 848	17 183	19 540	1 154 141	277,10	317,51	829,72	1 391
097	Lohe-Föhrden	295 657	229 445	243 765	15 817	20 868	534 371	552,12	665,89	1 203,54	444
098	Loop	48 980	8 486	90 152	772	745	139 159	227,28	257,79	732,42	190
099	Loose	325 707	197 402	427 947	13 659	17 953	749 360	329,42	380,50	875,42	856
100	Lütjenwestedt	306 325	236 498	235 075	13 262	21 809	532 853	449,37	563,10	979,51	544
101	Luhnstedt	87 977	33 870	213 974	6 602	3 078	305 475	196,21	230,31	799,67	382
102	Goosefeld	295 039	158 862	439 274	5 072	14 447	724 938	320,86	410,92	1 009,66	718
103	Meezen	132 275	77 782	194 267	2 836	7 183	322 195	318,52	372,61	907,59	355
104	Melsdorf	3 396 256	2 877 094	1 366 389	224 722	261 706	4 725 661	1 492,29	1 711,82	2 381,89	1 984
105	Mielkendorf	776 186	555 031	1 024 869	56 147	50 948	1 806 254	550,04	548,93	1 277,41	1 414
106	Mörel	39 575	5 270	95 738	500	- 274	136 087	134,14	162,19	557,73	244
107	Molfsee	2 768 063	1 801 762	4 210 576	135 057	163 714	6 949 982	484,17	543,93	1 365,69	5 089
108	Mühbrook	404 069	291 500	414 447	28 339	26 514	820 341	629,21	733,34	1 488,82	551
109	Negenharrie	227 069	164 212	188 992	11 320	14 934	412 447	525,56	602,30	1 094,02	377
110	Neudorf-Bornstein	441 080	268 060	696 229	14 085	24 381	1 127 013	352,19	406,90	1 039,68	1 084
111	Neu Duvenstedt	26 919	575	71 686	855	50	99 410	164,91	208,67	770,62	129
112	Neuwittenbek	243 460	44 795	859 463	14 034	4 073	1 112 884	180,98	219,33	1 002,60	1 110
113	Nienborstel	177 843	97 682	298 850	15 778	9 276	483 195	234,54	298,39	810,73	596
115	Nindorf	292 361	198 377	327 244	10 267	15 596	614 276	336,38	443,64	932,13	659
116	Noer	238 517	72 421	494 357	7 348	6 627	733 595	223,22	265,31	816,01	899
117	Nortorf, Stadt	5 675 821	4 609 300	2 928 907	546 066	419 283	8 731 511	744,46	804,85	1 238,16	7 052
118	Nübbel	410 539	193 213	836 343	15 693	17 574	1 245 001	206,57	258,69	784,50	1 587
119	Oldenbüttel	168 217	133 129	122 892	4 805	12 416	283 498	561,62	630,03	1 061,79	267
120	Oldenhütten	188 197	164 108	81 462	8 326	14 925	263 060	1 060,05	1 238,14	1 730,66	152
121	Osdorf	1 011 006	579 992	1 511 780	57 269	52 755	2 527 300	374,89	398,66	996,57	2 536
122	Ostenfeld (Rendsburg)	159 992	73 579	388 380	14 283	6 691	555 964	230,21	267,10	928,15	599
123	Osterby	508 746	332 831	536 717	8 749	30 272	1 023 940	402,52	466,74	939,39	1 090
124	Osterrönfeld	4 426 763	3 505 232	3 030 075	529 618	318 844	7 667 612	759,81	863,09	1 494,95	5 129
125	Osterstedt	363 435	277 916	303 815	14 350	25 591	656 009	436,14	546,52	986,48	665
126	Ottendorf	312 129	134 695	724 158	42 437	12 251	1 066 473	323,61	318,17	1 087,13	981
127	Owschlag	3 158 018	2 521 870	1 916 141	127 401	229 395	4 972 165	804,73	837,23	1 318,18	3 772
128	Padenstedt	867 338	611 601	1 121 537	16 259	72 766	1 932 368	399,26	478,40	1 065,84	1 813
129	Prinzenmoor	89 170	69 204	74 945	3 997	6 036	162 076	512,41	567,96	1 032,33	157
130	Quambek	801 305	522 683	1 254 204	12 766	47 542	2 020 733	438,45	454,51	1 146,19	1 763
131	Rade bei Hohenwestedt	27 059	11 863	49 188	1 297	1 077	76 467	281,19	273,33	772,40	99
132	Rade bei Rendsburg	67 741	33 228	118 391	4 416	3 020	187 528	227,78	307,91	852,40	220
133	Reesdorf	83 309	50 977	73 082	4 458	4 634	156 215	466,79	534,03	1 001,38	156

**Noch: 6. Realsteueristaufkommen, Realsteueraufbringungskraft und Steuereinnahmekraft  
in Schleswig-Holstein 2022 nach Gemeinden**

Nr.	KREISFREIE STADT Gemeinde	Grundsteuer A			Grundsteuer B			Gewerbesteuer			Realsteuer- istaufkommen Euro
		Ist- aufkommen	Hebesatz	Grund- betrag	Ist- aufkommen	Hebesatz	Grund- betrag	Ist- aufkommen	Hebesatz	Grund- betrag	
		Euro	%	Euro	Euro	%	Euro	Euro	%	Euro	
134	Remmels	12 782	300	4 261	35 836	300	11 945	70 334	310	22 688	118 952
135	Rendsburg, Stadt	10 799	380	2 842	4 607 996	425	1 084 234	20 843 843	380	5 485 222	25 462 638
136	Rickert	5 450	250	2 180	84 433	250	33 773	176 546	300	58 849	266 429
137	Rieseby	62 011	380	16 319	351 820	380	92 584	211 544	380	55 669	625 375
138	Rodenbek	10 399	330	3 151	61 595	363	16 968	67 495	360	18 749	139 489
139	Rumohr	14 754	360	4 098	103 032	373	27 623	93 471	340	27 491	211 257
140	Schacht-Audorf	3 560	339	1 050	609 515	367	166 080	2 550 903	336	759 197	3 163 978
141	Schierensee	11 556	350	3 302	54 160	367	14 757	10 342	330	3 134	76 058
142	Schinkel	18 746	380	4 933	132 033	380	34 746	117 243	380	30 853	268 022
143	Schmalstede	10 084	339	2 975	33 823	339	9 977	125 573	354	35 473	169 480
144	Schönbek	10 096	340	2 969	27 056	340	7 958	33 722	340	9 918	70 874
145	Schönhorst	9 301	303	3 070	40 947	367	11 157	22 741	310	7 336	72 989
146	Schülldorf	14 658	340	4 311	79 978	365	21 912	148 216	345	42 961	242 852
147	Schülup bei Nortorf	12 533	320	3 917	82 663	320	25 832	244 379	350	69 823	339 575
148	Schülup bei Rendsburg	10 916	300	3 639	123 053	300	41 018	209 500	310	67 581	343 469
150	Schwedeneck	67 811	420	16 145	461 768	420	109 945	562 641	380	148 063	1 092 220
151	Seefeld	7 323	260	2 817	21 747	260	8 364	300 231	350	85 780	329 301
152	Sehestedt	17 145	302	5 677	114 189	367	31 114	1 930 609	344	561 224	2 061 943
153	Sören	7 683	339	2 266	24 734	339	7 296	9 959	340	2 929	42 376
154	Sophienhamm	5 135	310	1 656	26 018	310	8 393	- 6 845	310	- 2 208	24 308
155	Stafstedt	14 756	320	4 611	27 664	320	8 645	66 755	320	20 861	109 175
156	Steenfeld	13 271	320	4 147	25 298	320	7 906	172 752	350	49 358	211 321
157	Strande	29 681	390	7 611	266 559	390	68 348	1 542 872	275	561 044	1 839 112
158	Tackesdorf	5 985	350	1 710	6 684	350	1 910	2 087	330	632	14 756
159	Tappendorf	14 049	320	4 390	32 702	320	10 219	22 404	320	7 001	69 155
160	Techelsdorf	4 660	303	1 538	18 328	367	4 994	20 192	310	6 514	43 180
161	Thaden	12 101	320	3 782	26 616	320	8 318	159 388	360	44 274	198 105
162	Thumby	23 830	200	11 915	30 727	200	15 364	86 454	250	34 582	141 011
163	Timmaspe	18 579	340	5 464	104 901	340	30 853	417 155	350	119 187	540 635
164	Todenbüttel	13 469	325	4 144	97 434	325	29 980	113 829	335	33 979	224 732
165	Tütendorf	35 105	330	10 638	146 302	370	39 541	447 504	310	144 356	628 911
166	Waabs	47 583	310	15 349	231 950	310	74 823	598 889	350	171 111	878 422
167	Wapelfeld	6 561	320	2 050	27 231	320	8 510	11 375	310	3 669	45 167
168	Warder	7 344	300	2 448	83 300	300	27 767	90 668	350	25 905	181 312
169	Wasbek	24 047	260	9 249	285 088	260	109 649	1 507 568	310	486 312	1 816 703
170	Wattenbek	13 876	372	3 730	377 651	372	101 519	1 114 632	375	297 235	1 506 159
171	Westensee	45 945	370	12 418	185 853	390	47 655	278 624	370	75 304	510 422
172	Westerrönfeld	6 286	320	1 964	631 937	360	175 538	963 549	320	301 109	1 601 772
173	Windeby	32 498	280	11 606	109 273	280	39 026	61 124	340	17 978	202 895
174	Winnemark	14 580	280	5 207	61 464	280	21 951	75 296	310	24 289	151 340
175	Ahlefeld-Bistensee	13 262	360	3 684	70 801	360	19 667	22 878	360	6 355	106 941
<b>59 Schleswig-Flensburg</b>											
001	Alt Bennebek	18 444	360	5 123	32 288	380	8 497	403 621	380	106 216	454 353
002	Arnis, Stadt	-	380	-	51 330	425	12 078	188 522	380	49 611	239 852
005	Bergenhusen	24 505	380	6 449	83 577	380	21 994	145 911	380	38 398	253 993
006	Böel	23 712	300	7 904	53 308	300	17 769	89 989	380	23 681	167 009
008	Böklund	16 385	350	4 681	213 438	350	60 982	6 215 532	340	1 828 098	6 445 355
009	Börm	29 663	380	7 806	88 879	380	23 389	686 479	380	180 652	805 021
010	Bollingstedt	28 820	350	8 234	217 481	350	62 137	637 746	350	182 213	884 047
012	Borgwedel	10 700	330	3 242	129 220	330	39 158	51 542	360	14 317	191 462
018	Busdorf	3 425	330	1 038	271 036	330	82 132	1 040 434	360	289 009	1 314 895
019	Dannewerk	21 994	330	6 665	118 731	330	35 979	386 055	340	113 546	526 780
020	Dörpstedt	19 350	300	6 450	59 313	300	19 771	296 288	330	89 784	374 951
023	Ellingstedt	34 410	370	9 300	93 113	370	25 166	1 143 916	350	326 833	1 271 439
024	Erfde	51 627	350	14 751	237 061	350	67 732	583 505	380	153 554	872 193
026	Fahrdorf	15 271	330	4 628	384 260	330	116 442	436 681	360	121 300	836 212
032	Geltorf	9 901	330	3 000	39 366	330	11 929	106 595	350	30 456	155 862
034	Grödersby	10 432	340	3 068	34 440	340	10 129	51 195	340	15 057	96 067
035	Groß Rheide	26 851	370	7 257	106 574	370	28 804	412 018	380	108 426	545 443
037	Havetoft	17 472	380	4 598	107 370	425	25 264	108 351	380	28 513	233 193
039	Hollingstedt	24 654	425	5 801	133 701	425	31 459	351 614	380	92 530	509 969
041	Hüsby	12 575	350	3 593	107 925	370	29 169	313 588	350	89 597	434 088
042	Idstedt	8 847	380	2 328	164 760	425	38 767	66 590	380	17 524	240 197
043	Jägel	7 195	340	2 116	110 540	340	32 512	335 618	340	98 711	453 353
044	Jübek	20 945	350	5 984	364 837	370	98 605	819 525	350	234 150	1 205 307
045	Kappeln, Stadt	65 548	400	16 387	2 045 084	400	511 271	4 788 246	380	1 260 065	6 898 878
049	Klappholz	12 563	360	3 490	59 359	380	15 621	192 781	380	50 732	264 703
050	Klein Bennebek	32 941	380	8 669	61 820	400	15 455	40 078	380	10 547	134 839

**Noch: 6. Realsteueristaufkommen, Realsteueraufbringungskraft und Steuereinnahmekraft  
in Schleswig-Holstein 2022 nach Gemeinden**

Nr.	KREISFREIE STADT Gemeinde	Realsteuer- aufbringungskraft		Gemeindeanteil an der		Gewerbe- steuer- umlage	Steuer- einnahme- kraft	Realsteuer-		Steuer- einnahme- kraft	Einwohner: innen am 30.06.2022
		Insgesamt	davon aus Gewerbe- steuer	Einkommen- steuer	Umsatz- steuer			istauf- kommen	aufbrin- gungskraft		
134	Remmels	150 752	87 299	200 164	11 065	9 082	352 899	258,59	327,72	767,17	460
135	Rendsburg, Stadt	25 569 400	21 105 586	10 267 312	3 426 747	1 918 988	37 344 471	867,58	871,22	1 272,43	29 349
136	Rickert	372 537	226 433	626 249	22 210	20 595	1 000 401	252,30	352,78	947,35	1 056
137	Rieseby	649 630	214 200	1 244 429	43 418	19 482	1 917 995	217,67	226,12	667,59	2 873
138	Rodenbek	152 484	72 139	337 020	5 103	6 560	488 047	284,67	311,19	996,01	490
139	Rumohr	233 090	105 779	527 718	21 428	11 111	771 125	245,08	270,41	894,58	862
140	Schacht-Audorf	3 607 008	2 921 177	2 253 470	301 743	265 716	5 896 505	641,26	731,05	1 195,08	4 934
141	Schierensee	83 829	12 059	286 900	9 247	1 096	378 880	207,24	228,42	1 032,37	367
142	Schinkel	278 106	118 715	612 749	14 381	10 796	894 440	263,54	273,46	879,49	1 017
143	Schmalstede	187 517	136 489	172 389	7 019	12 413	354 512	570,64	631,37	1 193,64	297
144	Schönbek	80 876	38 163	127 701	2 167	3 469	207 275	325,11	370,99	950,80	218
145	Schönhorst	84 422	28 226	169 131	7 068	2 566	258 055	228,81	264,65	808,95	319
146	Schülldorf	269 871	165 302	455 876	5 354	15 033	716 068	328,62	365,18	968,97	739
147	Schülþ bei Nortorf	388 000	268 658	454 014	16 598	24 436	834 176	444,47	507,85	1 091,85	764
148	Schülþ bei Rendsburg	440 820	260 031	661 471	39 445	23 811	1 117 925	315,11	404,42	1 025,62	1 090
150	Schwedeneck	1 075 871	569 706	1 884 331	54 178	51 732	2 962 648	373,03	367,44	1 011,83	2 928
151	Seefeld	373 926	330 058	151 597	3 294	29 088	499 729	980,06	1 112,88	1 487,29	336
152	Sehestedt	2 306 413	2 159 430	549 751	109 965	196 425	2 769 704	2 493,28	2 788,89	3 349,10	827
153	Sören	48 894	11 270	121 650	3 052	1 024	172 572	221,86	255,99	903,52	191
154	Sophienhamm	31 574	- 8 496	165 252	2 431	- 772	200 029	80,76	104,90	664,55	301
155	Stafstedt	131 346	80 267	187 596	7 218	7 157	319 003	297,48	357,89	869,22	367
156	Steenfeld	236 389	189 915	166 183	7 902	17 427	393 047	621,53	695,26	1 156,02	340
157	Strande	2 465 214	2 158 740	1 242 101	24 684	196 209	3 535 790	1 197,34	1 604,96	2 301,95	1 536
158	Tackesdorf	16 050	2 433	48 722	249	- 293	65 314	223,58	243,19	989,61	66
159	Tappendorf	83 740	26 939	170 992	4 594	- 109	259 435	204,00	247,02	765,29	339
160	Techelsdorf	50 769	25 062	96 358	2 198	2 278	147 047	295,75	347,74	1 007,17	146
161	Thaden	217 289	170 356	129 719	5 277	15 356	336 929	839,43	920,71	1 427,66	236
162	Thumby	236 391	133 060	248 886	12 497	12 100	485 674	355,19	595,44	1 223,36	397
163	Timmaspe	603 792	458 599	582 491	17 065	41 712	1 161 636	501,98	560,62	1 078,58	1 077
164	Todenbüttel	267 890	130 741	459 290	24 547	11 963	739 764	218,61	260,59	719,61	1 028
165	Tüttendorf	753 787	555 442	878 392	22 796	50 522	1 604 453	504,34	604,48	1 286,65	1 247
166	Waabs	1 017 577	658 387	689 246	41 258	59 886	1 688 195	589,54	682,94	1 133,02	1 490
167	Wapelfeld	55 998	14 119	131 891	999	1 721	187 167	145,70	180,64	603,76	310
168	Warder	222 008	99 676	469 221	5 814	9 065	687 978	259,76	318,06	985,64	698
169	Wasbek	2 352 866	1 871 192	1 410 922	144 486	170 206	3 738 068	752,88	975,08	1 549,14	2 413
170	Wattenbek	1 573 325	1 143 677	1 884 177	118 133	104 030	3 471 605	520,80	544,03	1 200,42	2 892
171	Westensee	527 432	289 748	1 047 058	26 326	26 353	1 574 463	325,32	336,16	1 003,48	1 569
172	Westerrönfeld	1 886 353	1 158 583	2 838 755	162 458	108 003	4 779 563	321,06	378,10	958,02	4 989
173	Windeby	268 672	69 173	606 543	18 824	6 289	887 750	200,89	266,01	878,96	1 010
174	Winnemark	201 212	93 457	261 920	6 162	8 498	460 796	278,20	369,88	847,05	544
175	Ahlefeld-Bistensee	117 681	24 452	304 435	2 579	2 221	422 474	209,28	230,30	826,76	511
<b>59 Schleswig-Flensburg</b>											
001	Alt Bennebek	460 888	408 689	141 046	6 715	37 173	571 476	1 402,32	1 422,49	1 763,81	324
002	Arnis, Stadt	240 506	190 889	173 785	7 669	17 361	404 599	869,03	871,40	1 465,94	276
005	Bergenhüsen	259 863	147 743	290 935	19 351	13 437	556 712	349,37	357,45	765,77	727
006	Böel	190 795	91 119	303 038	15 665	13 157	496 341	233,58	266,85	694,18	715
008	Böklund	7 300 330	7 034 004	625 473	259 160	639 832	7 545 131	3 756,03	4 254,27	4 396,93	1 716
009	Börm	817 533	695 099	320 418	32 633	63 225	1 107 359	1 030,76	1 046,78	1 417,87	781
010	Bollingstedt	984 168	701 105	730 674	62 346	63 772	1 713 416	593,32	660,52	1 149,94	1 490
012	Borgwedel	226 898	55 089	458 825	16 849	5 008	697 564	249,62	295,83	909,47	767
018	Busdorf	1 452 943	1 112 027	1 157 381	108 822	102 102	2 617 044	628,84	694,86	1 251,58	2 091
019	Dannewerk	607 194	436 891	523 219	29 503	39 738	1 120 178	456,88	526,62	971,53	1 153
020	Dörpstedt	448 457	345 464	194 422	20 761	31 422	632 218	649,83	777,22	1 095,70	577
023	Ellingstedt	1 392 335	1 257 562	368 673	36 526	114 389	1 683 145	1 761,00	1 928,44	2 331,23	722
024	Erfde	918 871	590 832	785 915	54 688	53 742	1 705 732	428,39	451,31	837,79	2 036
026	Fahrdorf	960 713	466 729	1 735 372	76 027	42 453	2 729 659	319,78	367,39	1 043,85	2 615
032	Geltorf	176 318	117 185	220 801	6 152	10 657	392 614	431,75	488,42	1 087,57	361
034	Grödersby	109 905	57 936	79 445	5 301	5 268	189 383	451,02	515,99	889,12	213
035	Groß Rheide	560 016	417 192	403 586	20 598	37 946	946 254	591,59	607,39	1 026,31	922
037	Havetoft	229 017	109 712	390 552	25 888	9 978	635 479	254,58	250,02	693,75	916
039	Hollingstedt	504 847	356 029	388 691	21 517	32 383	882 672	479,29	474,48	829,58	1 064
041	Hüsby	476 700	344 742	472 324	26 160	31 356	943 828	560,11	615,10	1 217,84	775
042	Idstedt	234 546	67 426	432 137	32 229	6 132	692 780	271,10	264,72	781,92	886
043	Jägel	520 519	379 813	434 464	20 812	34 547	941 248	464,98	533,87	965,38	975
044	Jübek	1 326 226	900 943	1 184 534	71 635	81 950	2 500 445	442,31	486,69	917,59	2 725
045	Kappeln, Stadt	7 004 071	4 848 374	3 232 256	714 133	440 847	10 509 613	798,11	810,28	1 215,83	8 644
049	Klappholz	271 153	195 202	192 715	10 101	17 753	456 216	559,63	573,26	964,52	473
050	Klein Bennebek	133 331	40 581	217 231	5 693	3 690	352 565	255,38	252,52	667,74	528

**Noch: 6. Realsteueristaufkommen, Realsteueraufbringungskraft und Steuereinnahmekraft  
in Schleswig-Holstein 2022 nach Gemeinden**

Nr.	KREISFREIE STADT Gemeinde	Grundsteuer A			Grundsteuer B			Gewerbesteuer			Realsteuer- istaufkommen Euro
		Ist- aufkommen	Hebesatz	Grund- betrag	Ist- aufkommen	Hebesatz	Grund- betrag	Ist- aufkommen	Hebesatz	Grund- betrag	
		Euro	%	Euro	Euro	%	Euro	Euro	%	Euro	
051	Klein Rheide	11 288	300	3 763	27 041	300	9 014	259 554	380	68 304	297 883
053	Kropp	44 713	390	11 465	957 725	390	245 571	2 799 769	380	736 781	3 802 207
055	Loit	15 332	310	4 946	20 433	310	6 591	82 682	380	21 758	118 447
056	Lottorf	7 272	360	2 020	23 248	360	6 458	5 599	360	1 555	36 119
057	Lürschau	18 692	350	5 341	172 334	350	49 238	606 833	350	173 381	797 859
058	Meggerdorf	30 978	380	8 152	91 612	425	21 556	94 221	380	24 795	216 811
060	Mohrkirch	22 294	300	7 431	81 544	310	26 305	153 191	380	40 313	257 029
062	Neuberend	4 278	360	1 188	171 810	360	47 725	71 796	360	19 943	247 884
063	Norderbrarup	4 227	300	1 409	70 138	340	20 629	43 308	380	11 397	117 673
065	Nottfeld	3 366	220	1 530	8 921	240	3 717	6 060	280	2 164	18 347
067	Oersberg	16 253	370	4 393	26 705	390	6 847	33 513	370	9 058	76 471
068	Rabenkirchen-Faulück	25 956	320	8 111	75 709	370	20 462	109 336	340	32 158	211 001
070	Rügge	9 202	295	3 119	18 346	295	6 219	18 912	380	4 977	46 460
072	Saustrup	24 194	311	7 779	17 826	311	5 732	17 547	380	4 618	59 567
073	Schaalby	38 141	380	10 037	221 153	425	52 036	122 673	380	32 282	381 967
074	Scheggerott	13 330	300	4 443	29 270	300	9 757	19 667	380	5 176	62 267
075	Schleswig, Stadt	11 044	380	2 906	4 295 922	450	954 649	18 693 057	380	4 919 226	23 000 023
076	Schnarup-Thumby	22 888	360	6 358	55 708	380	14 660	135 172	380	35 572	213 768
077	Schuby	23 075	350	6 593	394 679	350	112 765	2 131 067	350	608 876	2 548 821
078	Selk	13 087	350	3 739	126 096	350	36 027	120 519	350	34 434	259 702
079	Silberstedt	60 989	370	16 484	358 060	370	96 773	1 471 889	350	420 540	1 890 938
080	Steinfeld	15 133	340	4 451	86 893	340	25 557	118 411	380	31 161	220 437
081	Stolk	19 954	330	6 047	80 760	330	24 473	26 522	350	7 578	127 236
082	Struxdorf	24 264	335	7 243	61 395	335	18 327	276 573	370	74 749	362 232
083	Süderbrarup	27 693	300	9 231	641 594	340	188 704	2 947 740	380	775 721	3 617 027
084	Süderfahnenstedt	13 006	340	3 825	50 476	340	14 846	46 311	350	13 232	109 793
086	Taarstedt	48 514	380	12 767	113 132	425	26 619	381 598	380	100 421	543 244
087	Tetenhusen	25 308	350	7 231	104 175	350	29 764	275 620	370	74 492	405 103
088	Tielen	16 855	300	5 618	23 207	300	7 736	47 715	330	14 459	87 777
090	Tolk	21 983	380	5 785	147 743	425	34 763	444 669	380	117 018	614 395
092	Treia	36 719	360	10 200	218 960	370	59 178	1 030 340	360	286 206	1 286 019
093	Ülsby	19 086	370	5 158	42 034	370	11 361	152 582	380	40 153	213 702
094	Ulsnis	48 109	325	14 803	93 155	340	27 399	52 274	380	13 756	193 538
095	Wagersrott	10 701	340	3 147	12 814	340	3 769	5 456	380	1 436	28 971
096	Wohlide	27 719	380	7 294	49 017	380	12 899	108 237	380	28 483	184 973
097	Twedt	31 141	370	8 416	50 845	390	13 037	698 383	380	183 785	780 369
098	Nübel	46 032	360	12 787	152 840	360	42 456	570 501	360	158 473	769 373
101	Tastrup	9 487	400	2 372	66 775	450	14 839	30 711	380	8 082	106 973
102	Ahneby	9 236	320	2 886	21 993	320	6 873	84 178	360	23 383	115 407
103	Ausacker	16 953	380	4 461	50 880	425	11 972	44 187	380	11 628	112 020
105	Böxlund	3 224	220	1 465	6 231	220	2 832	220 890	380	58 129	230 345
106	Dollerup	24 208	360	6 724	112 179	360	31 161	364 930	400	91 233	501 317
107	Eggebek	14 564	370	3 936	361 220	370	97 627	1 565 622	380	412 006	1 941 406
109	Esgrus	46 816	350	13 376	75 070	370	20 289	75 241	380	19 800	197 127
112	Gelting	48 844	330	14 801	284 428	330	86 190	587 682	380	154 653	920 954
113	Glücksburg (Ostsee), Stadt	16 272	460	3 537	2 189 842	700	312 835	2 073 687	380	545 707	4 279 801
115	Großenwiehe	42 198	380	11 105	486 996	425	114 587	2 272 983	400	568 246	2 802 177
116	Großsolt	46 143	400	11 536	241 670	480	50 348	251 194	380	66 104	539 007
118	Grundhof	65 146	370	17 607	126 657	370	34 232	696 848	390	178 679	888 651
120	Harrislee	13 604	330	4 122	1 789 429	360	497 064	8 550 890	380	2 250 234	10 353 923
121	Hasselberg	30 534	380	8 035	147 452	425	34 695	179 705	380	47 291	357 691
123	Hörup	22 915	270	8 487	56 838	270	21 051	1 362 629	380	358 587	1 442 382
124	Holt	12 972	280	4 633	8 185	280	2 923	759 897	380	199 973	781 054
126	Hürup	28 434	400	7 109	211 640	450	47 031	777 813	380	204 688	1 017 887
127	Husby	40 314	400	10 079	399 850	450	88 856	631 308	380	166 134	1 071 472
128	Janneby	22 534	350	6 438	40 574	370	10 966	592 796	380	155 999	655 904
129	Jardelund	13 657	300	4 552	30 563	300	10 188	1 018 228	380	267 955	1 062 448
131	Jerrishoe	19 872	350	5 678	113 091	370	30 565	448 759	380	118 094	581 722
132	Jöri	21 363	350	6 104	98 624	370	26 655	538 702	380	141 764	658 689
136	Kronsgaard	9 678	280	3 456	51 549	280	18 410	47 776	330	14 478	109 003
137	Langballig	20 774	350	5 935	252 577	350	72 165	791 867	380	208 386	1 065 218
138	Langstedt	18 511	420	4 407	148 314	440	33 708	111 041	380	29 221	277 866
141	Maasbüll	25 278	400	6 320	96 598	450	21 466	105 324	380	27 717	227 200
142	Maasholm	2 908	340	855	143 078	340	42 082	253 203	360	70 334	399 189
143	Medelby	12 150	425	2 859	179 619	425	42 263	1 864 378	400	466 095	2 056 147
144	Meyn	21 633	380	5 693	110 704	425	26 048	554 405	400	138 601	686 742
145	Munkbrarup	15 572	380	4 098	190 091	425	44 727	168 733	400	42 183	374 396
147	Nieby	7 625	340	2 243	85 626	340	25 184	7 622	340	2 242	100 873
148	Niesgrau	16 676	350	4 765	86 556	370	23 394	475 205	380	125 054	578 437
149	Nordhackstedt	18 878	310	6 090	68 335	310	22 044	2 980 704	380	784 396	3 067 917

**Noch: 6. Realsteueristaufkommen, Realsteueraufbringungskraft und Steuereinnahmekraft  
in Schleswig-Holstein 2022 nach Gemeinden**

Nr.	KREISFREIE STADT Gemeinde	Realsteuer- aufbringungskraft		Gemeindeanteil an der		Gewerbe- steuer- umlage	Steuer- einnahme- kraft	Realsteuer-		Steuer- einnahme- kraft	Einwohner: innen am 30.06.2022
		Insgesamt	davon aus Gewerbe- steuer	Einkommen- steuer	Umsatz- steuer			istauf- kommen	aufbrin- gungskraft		
051	Klein Rheide	312 542	262 813	155 321	3 336	23 906	447 293	905,42	949,98	1 359,55	329
053	Kropp	3 882 468	2 834 927	2 831 773	447 501	257 871	6 903 871	566,65	578,61	1 028,89	6 710
055	Loit	127 491	83 720	124 908	10 765	3 979	259 185	453,82	488,47	993,05	261
056	Lottorf	39 332	5 984	105 668	2 101	544	146 557	149,87	163,20	608,12	241
057	Lürschau	887 425	667 121	659 764	35 391	60 681	1 521 899	736,03	818,66	1 403,97	1 084
058	Meggerdorf	211 473	95 404	271 230	9 784	8 680	483 807	309,29	301,67	690,17	701
060	Mohrkirch	288 260	155 115	450 290	24 851	21 935	741 466	261,47	293,24	754,29	983
062	Neuberend	276 810	76 736	619 732	7 092	6 978	896 656	210,61	235,18	761,81	1 177
063	Norderbrarup	133 354	43 852	311 883	8 830	5 807	448 260	175,63	199,04	669,04	670
065	Nottfeld	28 762	8 328	67 651	2 257	482	98 188	162,36	254,53	868,92	113
067	Oersberg	77 807	34 851	113 582	3 017	3 168	191 238	256,61	261,10	641,74	298
068	Rabenkirchen-Faulück	235 171	123 734	272 937	9 188	11 252	506 044	325,12	362,36	779,73	649
070	Rügge	55 226	19 149	117 616	2 473	1 605	173 710	195,21	232,04	729,87	238
072	Saustrup	67 571	17 767	103 496	1 740	840	171 967	299,33	339,55	864,16	199
073	Schaalby	371 863	124 213	841 308	12 314	11 296	1 214 189	239,63	233,29	761,72	1 594
074	Scheggerott	74 993	19 914	140 425	2 757	1 920	216 255	175,90	211,84	610,89	354
075	Schleswig, Stadt	22 859 466	18 927 792	10 021 685	2 464 134	1 532 539	33 812 746	900,37	894,87	1 323,65	25 545
076	Schnarup-Thumby	218 553	136 869	248 886	20 065	12 447	475 057	389,38	398,09	865,31	549
077	Schuby	2 828 296	2 342 784	1 466 160	161 942	213 105	4 243 293	932,95	1 035,25	1 553,18	2 732
078	Selk	293 119	132 492	593 819	18 703	12 049	893 592	305,17	344,44	1 050,05	851
079	Silberstedt	2 071 312	1 618 118	998 956	135 907	147 216	3 058 959	786,58	861,61	1 272,45	2 404
080	Steinfeld	239 912	119 898	303 038	21 021	10 822	553 149	268,17	291,86	672,93	822
081	Stolk	150 103	29 157	330 968	4 765	2 651	483 185	150,22	177,22	570,47	847
082	Struxdorf	387 351	287 615	283 022	13 713	26 160	657 926	537,44	574,70	976,15	674
083	Süderbrarup	3 791 141	2 984 756	1 842 127	326 181	296 757	5 662 692	680,15	712,89	1 064,82	5 318
084	Süderfahrenstedt	124 812	50 912	229 800	4 729	4 628	354 713	235,10	267,26	759,56	467
086	Taarstedt	538 836	386 390	413 516	22 637	35 145	939 844	584,13	579,39	1 010,59	930
087	Tetenhusen	433 306	286 624	449 515	21 579	26 069	878 331	421,54	450,89	913,98	961
088	Tielen	106 377	55 635	100 858	2 812	5 059	204 988	298,56	361,82	697,24	294
090	Tolk	612 591	450 253	443 154	31 978	40 954	1 046 769	595,92	594,17	1 015,29	1 031
092	Treia	1 378 779	1 101 238	776 294	75 768	100 169	2 130 672	803,26	861,20	1 330,84	1 601
093	Ülsby	218 579	154 498	186 975	12 803	14 051	404 306	511,25	522,92	967,24	418
094	Ulsnis	215 449	52 930	325 227	11 088	8 230	543 534	281,31	313,15	790,02	688
095	Wagersrott	31 630	5 525	68 117	1 783	274	101 256	128,76	140,58	450,03	225
096	Wohld	187 208	109 596	152 993	8 214	9 966	338 449	369,95	374,42	676,90	500
097	Twedt	789 118	707 153	237 713	39 388	64 321	1 001 898	1 551,43	1 568,82	1 991,85	503
098	Nübel	827 329	609 757	715 934	30 144	55 462	1 517 945	603,43	648,89	1 190,54	1 275
101	Tastrup	100 062	31 097	244 540	3 503	2 827	345 278	269,45	252,05	869,72	397
102	Ahneby	127 946	89 970	86 428	12 575	8 181	218 768	565,72	627,19	1 072,39	204
103	Ausacker	108 981	44 742	294 349	5 848	4 070	405 108	210,96	205,24	762,92	531
105	Böxlund	240 245	223 664	52 292	5 593	20 343	277 787	1 857,62	1 937,46	2 240,22	124
106	Dollerup	501 747	351 037	468 445	18 106	31 929	956 369	477,90	478,31	911,70	1 049
107	EGgebek	1 999 636	1 585 282	914 702	123 526	144 200	2 893 664	747,56	769,98	1 114,23	2 597
109	Esgrus	204 683	76 186	317 935	24 384	6 927	540 075	252,08	261,74	690,63	782
112	Gelting	999 102	595 062	754 726	74 735	54 126	1 774 437	427,36	463,62	823,40	2 155
113	Glücksburg (Ostsee), Stadt	3 396 845	2 099 727	3 441 420	230 978	198 248	6 870 995	673,88	534,85	1 081,88	6 351
115	Großenwiehe	2 694 674	2 186 449	1 442 729	123 464	203 544	4 057 323	868,62	835,30	1 257,69	3 226
116	Großsolt	500 121	254 348	881 030	25 887	22 881	1 384 157	302,30	280,49	776,31	1 783
118	Grundhof	887 562	687 506	463 325	46 890	62 534	1 335 243	971,20	970,01	1 459,28	915
120	Harrislee	10 714 203	8 658 266	5 403 644	944 855	789 631	16 273 071	874,86	905,30	1 375,00	11 835
121	Hasselberg	351 613	181 962	338 727	11 818	16 550	685 608	410,67	403,69	787,15	871
123	Hörup	1 494 866	1 379 740	315 607	49 895	125 873	1 734 495	2 360,69	2 446,59	2 838,78	611
124	Holt	797 085	769 439	93 720	16 924	69 987	837 742	5 071,78	5 175,88	5 439,88	154
126	Hürup	1 004 784	787 580	679 160	56 459	71 637	1 668 766	797,09	786,83	1 306,79	1 277
127	Husby	1 038 286	639 236	1 176 621	66 781	58 145	2 223 543	445,70	431,90	924,93	2 404
128	Janneby	667 020	600 240	172 544	15 025	54 597	799 992	1 603,68	1 630,86	1 955,97	409
129	Jardelund	1 088 232	1 031 014	137 787	24 207	93 781	1 156 445	3 427,25	3 510,42	3 730,47	310
131	Jerrishoe	599 124	454 394	501 805	12 813	41 331	1 072 411	573,69	590,85	1 057,60	1 014
132	Jöri	675 571	545 467	399 707	44 108	49 615	1 069 771	821,31	842,36	1 333,88	802
136	Kronsgaard	143 004	55 706	105 978	5 275	5 064	249 193	437,76	574,31	1 000,78	249
137	Langballig	1 118 309	801 811	860 083	60 113	72 932	1 965 573	664,10	697,20	1 225,42	1 604
138	Langstedt	265 788	112 435	449 825	30 086	10 225	735 474	267,69	256,06	708,55	1 038
141	Maasbüll	216 163	106 647	395 828	23 810	9 698	626 103	320,00	304,45	881,83	710
142	Maasholm	446 392	270 626	234 301	14 198	24 614	670 277	642,82	718,83	1 079,35	621
143	Medelby	1 976 674	1 793 400	465 341	39 094	163 130	2 317 979	2 004,04	1 926,58	2 259,24	1 026
144	Meyn	659 522	533 299	394 431	12 412	48 508	1 017 857	898,88	863,25	1 332,27	764
145	Munkbrarup	359 888	162 309	714 537	9 865	14 761	1 069 529	326,13	313,49	931,65	1 148
147	Nieby	119 656	8 626	55 084	3 798	781	177 757	806,98	957,24	1 422,05	125
148	Niesgrau	593 358	481 172	285 194	19 321	43 766	854 107	1 112,38	1 141,07	1 642,51	520
149	Nordhackstedt	3 129 246	3 018 134	267 661	93 749	274 536	3 216 120	6 248,30	6 373,21	6 550,14	491



**Noch: 6. Realsteueristaufkommen, Realsteueraufbringungskraft und Steuereinnahmekraft  
in Schleswig-Holstein 2022 nach Gemeinden**

Nr.	KREISFREIE STADT Gemeinde	Grundsteuer A			Grundsteuer B			Gewerbesteuer			Realsteuer- istaufkommen Euro
		Ist- aufkommen	Hebesatz	Grund- betrag	Ist- aufkommen	Hebesatz	Grund- betrag	Ist- aufkommen	Hebesatz	Grund- betrag	
		Euro	%	Euro	Euro	%	Euro	Euro	%	Euro	
151	Osterby	15 465	320	4 833	33 129	320	10 353	576 667	380	151 754	625 261
152	Pommerby	12 133	300	4 044	20 424	300	6 808	53 399	370	14 432	85 956
154	Rabel	13 865	425	3 262	94 123	425	22 147	247 546	380	65 144	355 534
155	Rabenholz	16 789	370	4 538	34 882	390	8 944	106 598	370	28 810	158 269
157	Ringsberg	11 418	370	3 086	57 002	370	15 406	106 403	400	26 601	174 823
158	Schafflund	22 180	380	5 837	420 881	380	110 758	2 019 377	400	504 844	2 462 438
159	Sieverstedt	42 329	380	11 139	227 272	425	53 476	614 178	380	161 626	883 779
161	Sörup	83 642	340	24 601	516 626	340	151 949	2 799 592	360	777 664	3 399 860
162	Sollerup	29 625	350	8 464	60 553	370	16 366	233 757	380	61 515	323 935
163	Stangheck	17 200	340	5 059	31 072	425	7 311	20 055	380	5 278	68 327
164	Steinberg	24 847	350	7 099	142 557	370	38 529	230 269	370	62 235	397 673
167	Sterup	49 271	425	11 593	185 871	425	43 734	229 348	380	60 355	464 490
168	Stoltebüll	34 835	320	10 886	70 051	340	20 603	130 979	340	38 523	235 865
169	Süderhackstedt	17 743	440	4 033	37 718	460	8 200	22 344	380	5 880	77 805
171	Tarp	19 851	320	6 203	816 766	320	255 239	11 080 828	340	3 259 067	11 917 445
173	Wallsbüll	10 380	319	3 254	104 176	319	32 657	70 959	310	22 890	185 515
174	Wanderup	36 512	370	9 868	379 625	370	102 601	2 555 720	380	672 558	2 971 857
176	Wees	20 607	360	5 724	365 604	360	101 557	1 098 166	380	288 991	1 484 377
177	Weesby	23 857	300	7 952	40 037	300	13 346	676 616	380	178 057	740 510
178	Westerholz	10 510	350	3 003	135 886	350	38 825	101 515	380	26 714	247 911
179	Lindewitt	78 978	380	20 784	260 458	425	61 284	1 511 401	400	377 850	1 850 837
182	Freienwill	27 143	400	6 786	254 782	450	56 618	409 215	380	107 688	691 140
183	Handewitt	70 931	330	21 494	2 044 923	370	552 682	10 527 039	380	2 770 273	12 642 893
184	Oeversee	47 048	380	12 381	557 494	425	131 175	785 646	380	206 749	1 390 188
185	Mittelangeln	76 235	360	21 176	649 920	360	180 533	3 075 531	360	854 314	3 801 686
186	Steinbergkirche	69 528	350	19 865	368 690	360	102 414	803 570	380	211 466	1 241 788
187	Boren	41 676	300	13 892	150 745	330	45 680	241 107	380	63 449	433 528
188	Stapel	32 849	350	9 385	223 545	350	63 870	868 377	350	248 108	1 124 771
189	Brodersby-Goltoft	20 735	330	6 283	124 750	330	37 803	168 147	380	44 249	313 632
<b>60 Segeberg</b>											
002	Alveslohe	45 778	360	12 716	366 686	360	101 857	849 845	340	249 954	1 262 309
003	Armstedt	16 070	330	4 870	41 939	330	12 709	23 726	350	6 779	81 735
004	Bad Bramstedt, Stadt	19 959	380	5 252	2 407 152	425	566 389	5 401 565	390	1 385 017	7 828 676
005	Bad Segeberg, Stadt	13 847	390	3 551	3 356 509	425	789 767	9 499 879	390	2 435 866	12 870 235
006	Bahrenhof	11 470	260	4 412	13 982	260	5 378	15 952	310	5 146	41 404
007	Bark	10 324	260	3 971	100 197	260	38 537	135 038	310	43 561	245 559
008	Bebensee	11 547	250	4 619	71 721	275	26 080	83 290	300	27 763	166 558
009	Bimöhlen	19 437	330	5 890	121 231	370	32 765	400 683	350	114 481	541 351
010	Blunk	13 850	330	4 197	70 595	330	21 392	206 725	350	59 064	291 170
011	Boostedt	12 805	300	4 268	544 453	300	181 484	2 046 753	320	639 610	2 604 011
012	Bornhöved	13 459	370	3 638	523 875	390	134 327	1 760 903	370	475 920	2 298 237
013	Borstel	8 419	380	2 216	19 148	425	4 505	3 157	380	831	30 724
015	Bühnsdorf	9 869	280	3 525	32 984	300	10 995	125 892	320	39 341	168 745
016	Daldorf	14 423	370	3 898	96 461	390	24 734	582 868	370	157 532	693 752
017	Damsdorf	7 785	330	2 359	20 903	330	6 334	282 355	370	76 312	311 043
018	Dreggers	5 104	260	1 963	2 166	260	833	428	310	138	7 698
019	Ellerau	13 406	390	3 437	1 000 000	390	256 410	5 724 550	395	1 449 253	6 737 956
020	Fahrenkrug	8 136	280	2 906	181 896	280	64 963	876 050	350	250 300	1 066 082
021	Föhren-Barl	11 654	315	3 700	30 597	350	8 742	25 987	350	7 425	68 238
022	Fredesdorf	7 351	290	2 535	31 713	290	10 936	20 151	310	6 500	59 215
023	Fuhlendorf	14 107	330	4 275	53 675	330	16 265	274 789	350	78 511	342 571
024	Geschendorf	15 033	340	4 421	63 920	340	18 800	187 921	350	53 692	266 874
025	Glasau	28 072	280	10 026	72 689	280	25 960	100 491	320	31 403	201 252
026	Gönnebek	56 289	330	17 057	66 062	330	20 019	309 036	350	88 296	431 387
027	Großenaspe	53 247	360	14 791	357 231	360	99 231	1 099 539	380	289 352	1 510 017
028	Groß Kummerfeld	30 486	339	8 993	242 151	339	71 431	325 384	336	96 840	598 021
029	Groß Niendorf	17 414	310	5 617	61 542	310	19 852	70 827	340	20 831	149 783
030	Groß Rönnau	9 754	320	3 048	67 489	320	21 090	140 935	340	41 451	218 178
031	Hagen	9 147	380	2 407	69 286	380	18 233	92 279	360	25 633	170 712
033	Hardebek	9 847	300	3 282	48 146	340	14 161	232 923	350	66 549	290 916
034	Hartenholm	12 741	310	4 110	228 806	310	73 808	303 695	340	89 322	545 242
035	Hasenkrug	7 369	330	2 233	42 471	330	12 870	134 161	340	39 459	184 001
036	Hasenmoor	23 217	300	7 739	89 265	300	29 755	36 607	320	11 440	149 089
037	Heidmoor	16 503	370	4 460	45 959	390	11 784	55 556	370	15 015	118 018
038	Heidmühlen	17 471	325	5 376	83 352	325	25 647	253 678	325	78 055	354 501
039	Henstedt-Ulzburg	50 098	311	16 109	3 775 184	311	1 213 886	21 611 303	336	6 431 935	25 436 585
040	Hitzhusen	10 226	370	2 764	209 951	390	53 834	439 504	370	118 785	659 681
041	Högersdorf	5 981	325	1 840	46 612	325	14 342	235 942	320	73 732	288 535

**Noch: 6. Realsteueristaufkommen, Realsteueraufbringungskraft und Steuereinnahmekraft  
in Schleswig-Holstein 2022 nach Gemeinden**

Nr.	KREISFREIE STADT Gemeinde	Realsteuer- aufbringungskraft		Gemeindeanteil an der		Gewerbe- steuer- umlage	Steuer- einnahme- kraft	Realsteuer-		Steuer- einnahme- kraft	Einwohner: innen am 30.06.2022
		Insgesamt	davon aus Gewerbe- steuer	Einkommen- steuer	Umsatz- steuer			istauf- kommen	aufbrin- gungskraft		
							Euro		Euro je Einwohner:in		
151	Osterby	642 751	583 908	203 577	13 599	53 112	806 815	2 004,04	2 060,10	2 585,95	312
152	Pommerby	97 149	55 531	70 600	3 774	5 049	166 474	576,89	652,01	1 117,28	149
154	Rabel	352 647	250 655	267 816	9 490	22 799	607 154	569,77	565,14	973,00	624
155	Rabenholz	162 913	110 854	106 134	4 136	10 081	263 102	565,25	581,83	939,65	280
157	Ringsberg	176 058	102 352	274 024	12 726	9 307	453 501	322,55	324,83	836,72	542
158	Schafflund	2 417 212	1 942 498	1 299 513	123 562	176 786	3 663 501	855,90	840,18	1 273,38	2 877
159	Sieverstedt	879 174	621 890	775 364	30 928	56 566	1 628 900	523,88	521,15	965,56	1 687
161	Sörup	3 699 495	2 992 233	1 903 884	335 226	122 637	5 815 968	792,51	862,35	1 355,70	4 290
162	Sollerup	332 493	236 692	166 803	33 708	21 529	511 475	674,86	692,69	1 065,57	480
163	Stangheck	67 416	20 307	83 324	2 492	1 846	151 386	285,89	282,08	633,41	239
164	Steinberg	421 706	239 462	399 553	23 922	21 778	823 403	483,79	513,02	1 001,71	822
167	Sterup	451 025	232 228	580 164	30 501	21 121	1 040 569	338,06	328,26	757,33	1 374
168	Stoltebüll	269 610	148 227	271 541	17 678	13 481	545 348	343,33	392,44	793,81	687
169	Süderhackstedt	69 920	22 625	107 374	2 955	2 055	178 194	228,84	205,65	524,10	340
171	Tarp	13 609 475	12 539 971	2 507 787	472 499	1 140 671	15 449 090	1 957,85	2 235,83	2 538,05	6 087
173	Wallsbüll	233 217	88 074	402 966	5 642	8 009	633 816	194,46	244,46	664,38	954
174	Wanderup	3 042 623	2 587 813	1 343 424	107 249	235 393	4 257 903	1 123,58	1 150,33	1 609,79	2 645
176	Wees	1 548 488	1 111 956	1 469 885	140 493	101 145	3 057 721	608,10	634,37	1 252,65	2 441
177	Weesby	766 779	685 112	216 457	32 928	62 318	953 846	1 645,58	1 703,95	2 119,66	450
178	Westerholz	272 423	102 790	428 568	4 556	9 347	696 200	323,22	355,18	907,69	767
179	Lindewitt	1 775 775	1 453 861	873 738	64 355	132 285	2 581 583	920,36	883,03	1 283,73	2 011
182	Freienwill	669 854	414 354	832 620	33 443	37 689	1 498 228	423,23	410,20	917,47	1 633
183	Handewitt	13 002 289	10 659 231	6 035 169	1 027 577	969 594	19 095 441	1 122,22	1 154,12	1 694,96	11 266
184	Oeversee	1 376 189	795 512	1 885 262	76 315	72 359	3 265 407	394,49	390,52	926,62	3 524
185	Mittelangeln	4 100 295	3 287 160	2 165 802	234 719	171 702	6 329 114	705,32	760,72	1 174,23	5 390
186	Steinbergkirche	1 301 442	813 661	1 204 397	71 301	74 010	2 503 130	445,88	467,30	898,79	2 785
187	Boren	478 684	244 135	529 891	51 674	36 804	1 023 445	372,77	411,59	880,00	1 163
188	Stapel	1 248 714	954 648	678 229	75 507	86 836	1 915 614	600,20	666,34	1 022,21	1 874
189	Brodersby-Goltoft	346 767	170 258	337 020	21 957	15 484	690 260	459,20	507,71	1 010,63	683
<b>60 Segeberg</b>											
002	Alveslohe	1 423 120	961 754	1 750 734	103 984	87 480	3 190 358	451,79	509,35	1 141,86	2 794
003	Armstedt	94 729	26 083	261 920	3 278	2 370	357 557	222,71	258,12	974,27	367
004	Bad Bramstedt, Stadt	7 673 703	5 329 153	7 780 782	945 257	482 942	15 916 800	512,82	502,67	1 042,63	15 266
005	Bad Segeberg, Stadt	12 629 009	9 372 527	8 711 156	1 849 619	852 552	22 337 232	733,30	719,56	1 272,70	17 551
006	Bahrenhof	56 782	19 800	108 925	12 583	1 799	176 491	191,69	262,88	817,09	216
007	Bark	339 329	167 609	525 701	13 588	15 244	863 374	244,82	338,31	860,79	1 003
008	Bebensee	229 557	106 825	432 912	16 390	9 715	669 144	253,13	348,87	1 016,94	658
009	Bimöhlen	594 974	440 490	533 149	39 273	39 925	1 127 471	526,61	578,77	1 096,76	1 028
010	Blunk	329 312	227 263	328 175	8 672	20 670	645 489	491,01	555,33	1 088,51	593
011	Boostedt	3 221 015	2 461 040	2 816 412	118 128	223 862	5 931 693	378,22	467,83	861,54	6 885
012	Bornhöved	2 395 320	1 831 205	1 605 964	157 024	166 569	3 991 739	686,66	715,66	1 192,63	3 347
013	Borstel	29 183	3 197	76 961	1 438	289	107 293	216,37	205,52	755,59	142
015	Bühnsdorf	208 438	151 374	217 853	8 784	13 767	421 308	438,30	541,40	1 094,31	385
016	Daldorf	720 905	606 138	336 710	36 138	55 134	1 038 619	1 120,76	1 164,63	1 677,90	619
017	Damsdorf	327 612	293 628	118 391	11 289	26 707	430 585	1 358,27	1 430,62	1 880,28	229
018	Dreggers	10 579	531	20 172	1 767	48	32 470	163,79	225,09	690,86	47
019	Ellerau	6 641 297	5 576 317	4 060 220	302 694	507 235	10 496 976	1 063,78	1 048,52	1 657,24	6 334
020	Fahrenkrug	1 239 770	963 084	928 511	47 110	87 602	2 127 789	669,23	778,26	1 335,71	1 593
021	Föhörden-Barl	76 969	28 569	164 165	2 113	2 595	240 652	230,53	260,03	813,01	296
022	Fredesdorf	78 492	25 011	173 010	3 395	2 272	252 625	138,03	182,96	588,87	429
023	Fuhlendorf	383 337	302 089	222 973	13 391	27 476	592 225	811,78	908,38	1 403,38	422
024	Geschendorf	298 747	206 591	301 641	16 234	18 790	597 832	462,52	517,76	1 036,10	577
025	Glasau	261 319	120 832	448 429	18 392	10 988	717 152	227,40	295,28	810,34	885
026	Gönnebek	479 549	339 738	267 971	36 268	30 902	752 886	849,19	943,99	1 482,06	508
027	Großenaspe	1 570 925	1 113 346	1 370 113	98 952	101 114	2 938 876	497,04	517,09	967,37	3 038
028	Groß Kummerfeld	696 418	372 615	1 077 935	22 680	33 891	1 763 142	316,41	368,48	932,88	1 890
029	Groß Niendorf	180 670	80 154	359 830	5 568	7 288	538 780	225,58	272,09	811,42	664
030	Groß Rönnau	256 424	159 494	350 054	9 022	14 507	600 993	393,11	462,03	1 082,87	555
031	Hagen	181 658	98 629	255 868	6 811	8 969	435 368	346,27	368,47	883,10	493
033	Hardebek	325 316	256 063	295 436	16 019	23 290	613 481	585,34	654,56	1 234,37	497
034	Hartenholm	660 775	343 686	1 043 954	73 170	31 260	1 746 639	280,91	340,43	899,87	1 941
035	Hasenkrug	212 236	151 828	210 404	5 285	13 807	414 118	505,50	583,07	1 137,69	364
036	Hasenmoor	192 375	44 017	420 654	13 864	4 002	622 891	199,58	257,53	833,86	747
037	Heidmoor	121 240	57 774	202 026	5 403	5 252	323 417	400,06	410,98	1 096,33	295
038	Heidmühlen	423 838	300 333	428 568	14 287	27 317	839 376	523,64	626,05	1 239,85	677
039	Henstedt-Ulzburg	29 789 493	24 748 273	19 403 001	1 676 065	2 270 968	48 597 591	899,01	1 052,86	1 717,59	28 294
040	Hitzhusen	687 536	457 051	821 603	37 453	41 688	1 504 904	525,64	547,84	1 199,13	1 255
041	Högersdorf	348 831	283 699	213 663	12 742	25 804	549 432	690,28	834,52	1 314,43	418



**Noch: 6. Realsteueristaufkommen, Realsteueraufbringungskraft und Steuereinnahmekraft  
in Schleswig-Holstein 2022 nach Gemeinden**

Nr.	KREISFREIE STADT Gemeinde	Grundsteuer A			Grundsteuer B			Gewerbesteuer			Realsteuer- istaufkommen Euro
		Ist- aufkommen	Hebesatz	Grund- betrag	Ist- aufkommen	Hebesatz	Grund- betrag	Ist- aufkommen	Hebesatz	Grund- betrag	
		Euro	%	Euro	Euro	%	Euro	Euro	%	Euro	
042	Hüttblek	3 604	280	1 287	44 389	280	15 853	69 378	310	22 380	117 371
043	Itzstedt	9 662	350	2 761	289 396	350	82 685	858 598	400	214 650	1 157 656
044	Kaltenkirchen, Stadt	13 708	315	4 352	3 281 106	315	1 041 621	22 712 870	380	5 977 071	26 007 684
045	Kattendorf	13 271	330	4 022	99 972	330	30 295	116 276	356	32 662	229 519
046	Kayhude	10 358	370	2 799	205 529	390	52 700	708 482	380	186 443	924 369
047	Kisdorf	30 832	340	9 068	509 073	340	149 727	1 530 936	340	450 275	2 070 841
048	Klein Gladebrügge	7 497	310	2 418	65 677	310	21 186	202 687	350	57 911	275 861
049	Klein Rönna	2 987	340	879	255 120	340	75 035	603 766	335	180 229	861 873
050	Krems II	22 079	370	5 967	54 330	390	13 931	67 729	370	18 305	144 138
051	Kükels	11 075	280	3 955	42 516	280	15 184	64 277	300	21 426	117 868
052	Latendorf	15 323	310	4 943	75 167	370	20 315	52 271	320	16 335	142 761
053	Leezen	21 161	300	7 054	207 775	300	69 258	1 198 988	290	413 444	1 427 924
054	Lenzförden	19 655	310	6 340	282 570	310	91 152	502 786	340	147 878	805 011
056	Mönkloh	16 335	370	4 415	37 547	390	9 627	66 818	370	18 059	120 700
057	Mözen	11 488	240	4 787	36 039	240	15 016	64 441	280	23 015	111 968
058	Nahe	19 777	350	5 651	363 694	350	103 913	1 192 134	400	298 034	1 575 605
059	Negernbötel	5 632	330	1 707	103 836	330	31 465	95 447	340	28 073	204 915
060	Nehms	30 956	280	11 056	51 685	280	18 459	42 287	320	13 215	124 928
061	Neuengörs	48 183	340	14 171	87 578	340	25 758	335 566	340	98 696	471 327
062	Neversdorf	8 619	250	3 448	73 836	250	29 534	123 172	285	43 218	205 627
063	Norderstedt, Stadt	38 364	300	12 788	14 423 496	410	3 517 926	156 398 170	440	35 545 039	170 860 030
064	Nützen	13 621	200	6 811	119 599	200	59 800	2 641 118	340	776 799	2 774 338
065	Oering	14 069	325	4 329	173 376	350	49 536	451 653	336	134 421	639 098
066	Oersdorf	5 483	360	1 523	125 192	360	34 776	161 562	380	42 516	292 237
067	Pronstorf	72 571	290	25 024	145 999	290	50 344	176 288	330	53 421	394 858
068	Rickling	33 036	350	9 439	255 811	350	73 089	408 600	350	116 743	697 447
069	Rohlstorf	27 724	330	8 401	122 110	330	37 003	203 012	340	59 709	352 846
070	Schackendorf	14 011	310	4 520	102 016	310	32 908	69 527	330	21 069	185 554
071	Schieren	17 353	310	5 598	27 523	310	8 878	78 435	330	23 768	123 311
072	Schmalensee	16 279	380	4 284	70 219	425	16 522	149 611	380	39 371	236 109
073	Schmalfeld	36 148	320	11 296	231 560	320	72 363	482 975	340	142 051	750 683
074	Schwissel	5 363	270	1 986	25 515	270	9 450	57 818	300	19 273	88 696
075	Seedorf	81 668	350	23 334	261 197	350	74 628	355 168	350	101 477	698 033
076	Seth	21 424	360	5 951	258 491	380	68 024	307 389	360	85 386	587 304
077	Sievershütten	8 781	335	2 621	142 005	335	42 390	183 799	350	52 514	334 585
079	Stipsdorf	6 871	370	1 857	32 835	390	8 419	33 320	370	9 005	73 026
080	Stocksee	25 508	340	7 502	56 702	340	16 677	177 470	360	49 297	259 680
081	Strukdorf	20 342	320	6 357	21 080	320	6 588	2 070	340	609	43 492
082	Struvenhütten	16 157	339	4 766	118 822	339	35 051	243 855	325	75 032	378 834
084	Stuvenborn	15 689	340	4 614	111 346	340	32 749	347 448	370	93 905	474 483
085	Sülfeld	41 085	350	11 739	375 123	350	107 178	641 183	340	188 583	1 057 391
086	Tarbek	6 073	310	1 959	17 444	310	5 627	178 934	350	51 124	202 451
087	Tensfeld	4 628	370	1 251	91 002	390	23 334	401 418	370	108 491	497 048
088	Todesfelde	17 073	270	6 323	85 511	270	31 671	332 927	330	100 887	435 511
089	Trappenkamp	405	370	109	734 304	380	193 238	1 257 239	380	330 852	1 991 948
090	Travenhorst	16 952	380	4 461	17 599	425	4 141	351	380	92	34 902
091	Traventhal	7 221	320	2 257	52 565	320	16 427	44 863	340	13 195	104 649
092	Wahlstedt, Stadt	11 373	380	2 993	1 660 377	425	390 677	4 344 985	380	1 143 417	6 016 735
093	Wakendorf I	8 343	340	2 454	52 797	340	15 529	152 646	350	43 613	213 786
094	Wakendorf II	17 463	315	5 544	154 756	315	49 129	163 591	315	51 934	335 810
095	Weddelbrook	23 773	380	6 256	168 979	425	39 760	128 839	380	33 905	321 591
096	Weede	44 402	370	12 001	115 657	370	31 259	181 768	370	49 126	341 827
097	Wensin	25 633	350	7 324	101 492	350	28 998	350 410	340	103 062	477 535
098	Westerrade	13 148	320	4 109	58 358	350	16 674	136 582	330	41 388	208 088
099	Wiemersdorf	31 102	380	8 185	236 988	425	55 762	1 086 533	380	285 930	1 354 623
100	Winsen	5 917	320	1 849	52 992	320	16 560	333 696	330	101 120	392 605
101	Wittenborn	4 432	310	1 430	158 743	340	46 689	426 298	330	129 181	589 473
<b>61 Steinburg</b>											
001	Aasbüttel	6 033	380	1 588	20 213	425	4 756	338	380	89	26 584
002	Aebtissinwisch	3 318	380	873	8 509	425	2 002	23 071	380	6 071	34 898
003	Agethorst	7 408	370	2 002	27 203	390	6 975	5 843	370	1 579	40 454
004	Altenmoor	9 929	302	3 288	25 223	367	6 873	69 084	344	20 083	104 236
005	Auifer	10 125	380	2 664	11 116	425	2 616	31 086	380	8 181	52 327
006	Bahrenfleth	37 047	370	10 013	71 692	390	18 383	206 693	370	55 863	315 432
007	Beidenfleth	34 885	345	10 112	109 494	350	31 284	1 022 537	375	272 677	1 166 916
008	Bekdorf	3 428	380	902	15 966	425	3 757	66 894	380	17 604	86 288
010	Bekmünde	5 601	300	1 867	20 623	360	5 729	54 925	330	16 644	81 149
011	Besdorf	8 294	370	2 242	28 420	390	7 287	52 336	370	14 145	89 050

**Noch: 6. Realsteueristaufkommen, Realsteueraufbringungskraft und Steuereinnahmekraft  
in Schleswig-Holstein 2022 nach Gemeinden**

Nr.	KREISFREIE STADT Gemeinde	Realsteuer- aufbringungskraft		Gemeindeanteil an der		Gewerbe- steuer- umlage	Steuer- einnahme- kraft	Realsteuer-		Steuer- einnahme- kraft	Einwohner: innen am 30.06.2022
		Insgesamt	davon aus Gewerbe- steuer	Einkommen- steuer	Umsatz- steuer			istauf- kommen	aufbrin- gungskraft		
042	Hüttblek	155 584	86 112	280 695	3 235	7 830	431 684	308,06	408,36	1 133,03	381
043	Itzstedt	1 174 910	825 911	1 624 584	51 558	75 125	2 775 927	459,75	466,60	1 102,43	2 518
044	Kaltenkirchen, Stadt	27 291 930	22 998 083	11 126 153	2 016 540	2 091 973	38 342 650	1 107,70	1 162,40	1 633,06	23 479
045	Kattendorf	263 702	125 673	520 116	17 628	11 429	790 017	267,50	307,34	920,77	858
046	Kayhude	943 327	717 379	836 498	62 947	65 252	1 777 520	749,69	765,07	1 441,62	1 233
047	Kisdorf	2 378 245	1 732 532	2 503 753	111 538	155 216	4 838 320	518,88	595,90	1 212,31	3 991
048	Klein Gladebrügge	318 022	222 824	343 071	6 521	20 267	647 347	497,94	574,05	1 168,50	554
049	Klein Rönnaau	1 004 692	693 469	1 035 266	39 970	63 077	2 016 851	468,92	546,62	1 097,31	1 838
050	Krems II	147 803	70 433	243 455	8 695	6 405	393 548	374,38	383,90	1 022,20	385
051	Kükels	158 169	82 440	286 125	18 936	7 498	455 732	260,77	349,93	1 008,26	452
052	Latendorf	162 993	62 851	357 192	2 660	5 714	517 131	230,63	263,32	835,43	619
053	Leezen	1 899 149	1 590 816	1 042 558	101 453	144 703	2 898 457	795,94	1 058,61	1 615,64	1 794
054	Lentföhrden	964 860	568 994	1 534 899	65 212	51 754	2 513 217	299,82	359,35	936,02	2 685
056	Mönkloh	123 937	69 486	165 561	3 519	6 318	286 699	482,80	495,75	1 146,80	250
057	Mözen	166 399	88 554	269 678	4 528	8 052	432 553	248,27	368,96	959,10	451
058	Nahe	1 592 711	1 146 749	1 596 501	99 286	104 309	3 184 189	612,12	618,77	1 237,06	2 574
059	Negernbötzel	243 041	108 016	554 717	12 679	9 822	800 615	204,71	242,80	799,82	1 001
060	Nehms	163 993	50 846	296 521	12 971	4 623	468 862	213,19	279,85	800,11	586
061	Neuengörs	533 404	379 754	470 463	15 170	34 541	984 496	576,19	652,08	1 203,54	818
062	Neversdorf	299 260	166 292	460 843	10 535	15 126	755 512	291,67	424,48	1 071,65	705
063	Norderstedt, Stadt	151 262 690	136 767 281	53 072 087	10 405 553	12 441 861	202 298 469	2 100,98	1 860,00	2 487,56	81 324
064	Nützen	3 257 558	2 988 905	673 573	55 903	271 877	3 715 157	2 203,60	2 587,42	2 950,88	1 259
065	Oering	735 325	517 212	831 533	13 751	47 045	1 533 564	442,28	508,88	1 061,29	1 445
066	Oersdorf	311 595	163 591	617 095	15 047	15 535	928 202	326,89	348,54	1 038,26	894
067	Pronstorf	496 832	205 547	861 790	31 076	18 695	1 371 003	238,01	299,48	826,40	1 659
068	Rickling	781 313	449 194	1 315 028	282 253	40 857	2 337 737	218,77	245,08	733,29	3 188
069	Rohlstorf	410 115	229 745	646 730	20 529	20 895	1 056 479	288,04	334,79	862,43	1 225
070	Schackendorf	231 515	81 067	503 978	28 618	7 372	756 739	203,68	254,13	830,67	911
071	Schieren	146 820	91 453	156 407	16 090	8 317	311 000	474,27	564,69	1 196,15	260
072	Schmalensee	233 824	151 490	258 506	15 258	13 778	493 810	475,07	470,47	993,58	497
073	Schmalfeld	881 978	546 574	1 167 622	45 891	49 716	2 045 775	383,39	450,45	1 044,83	1 958
074	Schwissel	119 682	74 156	143 063	4 311	6 744	260 312	335,97	453,34	986,03	264
075	Seedorf	775 791	390 453	1 043 489	39 149	35 514	1 822 915	314,57	349,61	821,50	2 219
076	Seth	628 080	328 541	1 122 624	45 060	29 883	1 765 881	305,25	326,45	917,82	1 924
077	Sievershütten	385 050	202 059	700 263	19 511	18 379	1 086 445	305,00	351,00	990,38	1 097
079	Stipsdorf	75 506	34 650	143 529	16 512	3 150	232 397	299,29	309,45	952,45	244
080	Stocksee	283 515	189 682	231 041	12 275	17 252	509 579	638,03	696,60	1 252,04	407
081	Strukdorf	50 860	2 343	158 889	766	212	210 303	161,68	189,07	781,80	269
082	Struvenhütten	448 784	288 703	615 697	17 678	26 803	1 055 356	383,44	454,23	1 068,17	988
084	Stuvenborn	511 431	361 319	540 441	42 101	35 895	1 058 078	555,60	598,87	1 238,97	854
085	Sülfeld	1 205 540	725 615	2 011 102	151 152	66 002	3 301 792	318,20	362,79	993,62	3 323
086	Tarbek	226 440	196 711	64 238	5 060	17 891	277 847	1 190,89	1 332,00	1 634,39	170
087	Tensfeld	517 525	417 444	326 468	19 794	37 969	825 818	726,68	756,62	1 207,34	684
088	Todesfelde	539 635	388 185	527 718	29 201	35 308	1 061 246	393,42	487,48	958,67	1 107
089	Trappenkamp	2 067 251	1 273 027	1 888 055	241 139	115 797	4 080 648	379,27	393,61	776,97	5 252
090	Travenhorst	32 424	355	97 599	4 949	31	134 941	171,09	158,94	661,47	204
091	Traventhal	125 870	50 771	282 246	5 251	4 615	408 752	195,97	235,71	765,45	534
092	Wahlstedt, Stadt	6 014 616	4 399 546	3 899 003	820 940	400 194	10 334 365	599,57	599,36	1 029,83	10 035
093	Wakendorf I	239 887	167 811	266 575	7 262	15 262	498 462	431,02	483,64	1 004,96	496
094	Wakendorf II	420 367	199 826	975 681	38 164	18 176	1 416 036	242,29	303,30	1 021,67	1 386
095	Weddelbrook	314 912	130 457	581 560	34 567	11 746	919 293	304,54	298,21	870,54	1 056
096	Weede	357 944	189 025	593 819	17 014	17 191	951 586	334,47	350,24	931,10	1 022
097	Wensin	540 399	396 553	437 877	29 760	36 068	971 968	530,59	600,44	1 079,96	900
098	Westerrade	241 617	159 251	217 542	13 052	13 656	458 555	470,79	546,65	1 037,46	442
099	Wiemersdorf	1 356 881	1 100 177	944 338	50 699	100 074	2 251 844	804,41	805,75	1 337,20	1 684
100	Winsen	463 353	389 081	290 160	10 244	35 389	728 368	1 102,82	1 301,55	2 045,98	356
101	Wittenborn	693 685	497 053	548 355	45 674	45 212	1 242 502	573,98	675,45	1 209,84	1 027
<b>61 Steinburg</b>											
001	Aasbüttel	25 239	342	64 549	4 339	30	94 097	183,34	174,06	648,95	145
002	Aebtissinwisch	34 533	23 361	26 222	2 443	2 122	61 076	742,51	734,74	1 299,48	47
003	Agethorst	41 489	6 076	84 876	5 530	551	131 344	207,46	212,76	673,56	195
004	Altenmoor	116 603	77 272	159 199	3 518	7 025	272 295	484,82	542,34	1 266,49	215
005	Auuffer	51 214	31 476	60 515	2 482	3 500	110 711	396,42	387,99	838,72	132
006	Bahrenfleth	324 258	214 945	310 642	13 436	19 550	628 786	569,37	585,30	1 134,99	554
007	Beidenfleth	1 211 830	1 049 182	523 375	27 036	95 434	1 666 807	1 390,84	1 444,37	1 986,66	839
008	Bekdorf	86 212	67 734	48 102	397	6 158	128 553	871,60	870,83	1 298,51	99
010	Bekmünde	93 877	64 041	90 307	7 787	5 823	186 148	588,04	680,27	1 348,90	138
011	Besdorf	91 928	54 425	79 445	4 738	4 948	171 163	378,94	391,18	728,35	235

**Noch: 6. Realsteueristaufkommen, Realsteueraufbringungskraft und Steuereinnahmekraft  
in Schleswig-Holstein 2022 nach Gemeinden**

Nr.	KREISFREIE STADT Gemeinde	Grundsteuer A			Grundsteuer B			Gewerbesteuer			Realsteuer- istaufkommen Euro
		Ist- aufkommen	Hebesatz	Grund- betrag	Ist- aufkommen	Hebesatz	Grund- betrag	Ist- aufkommen	Hebesatz	Grund- betrag	
		Euro	%	Euro	Euro	%	Euro	Euro	%	Euro	
012	Blomesche Wildnis	18 474	270	6 842	62 409	270	23 114	61 081	310	19 704	141 964
013	Bokelrehm	1 894	150	1 263	7 108	150	4 739	174 002	350	49 715	183 004
014	Bokhorst	5 399	310	1 742	15 587	310	5 028	93 912	380	24 714	114 898
015	Borsfleth	24 414	331	7 376	99 569	331	30 081	83 443	334	24 983	207 426
016	Breitenberg	5 596	380	1 473	61 705	425	14 519	46 827	380	12 323	114 128
017	Breitenburg	2 658	380	699	263 726	425	62 053	716 652	380	188 593	983 036
018	Brokdorf	19 337	270	7 162	133 850	270	49 574	211 134	330	63 980	364 321
019	Brokstedt	8 945	280	3 195	249 904	280	89 251	483 279	320	151 025	742 128
020	Büttel	5 011	310	1 616	213 023	310	68 717	3 768 024	330	1 141 825	3 986 058
021	Christinenthal	628	45	1 396	1 049	45	2 331	- 28 314	400	- 7 079	- 26 637
022	Dägeling	6 235	280	2 227	286 147	280	102 195	3 425 878	310	1 105 122	3 718 260
023	Dammfleth	8 746	100	8 746	15 025	100	15 025	1 689 371	300	563 124	1 713 142
024	Drage	18 550	370	5 014	28 919	390	7 415	4 412	370	1 192	51 881
025	Ecklak	20 197	320	6 312	25 818	330	7 824	114 713	340	33 739	160 728
026	Elskop	18 580	340	5 465	16 790	340	4 938	156 990	360	43 608	192 360
027	Engelbrechtsche Wildnis	12 332	250	4 933	89 786	260	34 533	253 712	300	84 571	355 830
028	Fitzbek	17 146	380	4 512	64 084	425	15 079	8 662	380	2 279	89 892
029	Glückstadt, Stadt	7 282	380	1 916	1 746 347	425	410 905	5 445 544	380	1 433 038	7 199 173
030	Grevenkop	38 346	360	10 652	40 789	370	11 024	327 671	360	91 020	406 806
031	Gribbohm	12 389	290	4 272	40 944	290	14 119	176 459	340	51 900	229 792
033	Hadenfeld	3 604	380	948	26 327	390	6 751	38 792	380	10 208	68 723
034	Heiligenstedten	17 286	380	4 549	282 274	380	74 283	770 002	340	226 471	1 069 562
035	Heiligenstedtenerkamp	643	380	169	133 227	450	29 606	54 094	380	14 235	187 964
036	Hennstedt	11 358	280	4 056	69 240	280	24 729	29 957	300	9 986	110 555
037	Herzhorn	33 055	380	8 699	165 159	425	38 861	95 884	380	25 233	294 098
038	Hingstheide	5 326	270	1 973	6 749	280	2 410	77 194	320	24 123	89 269
039	Hodorf	13 109	300	4 370	20 881	300	6 960	1 874	300	625	35 864
040	Hohenaspe	28 004	370	7 569	331 858	370	89 691	704 602	350	201 315	1 064 464
041	Hohenfelde	28 587	300	9 529	88 899	300	29 633	211 507	300	70 502	328 993
042	Hohenlockstedt	58 494	380	15 393	955 581	390	245 021	3 751 895	365	1 027 916	4 765 970
043	Holstenniendorf	18 200	335	5 433	50 099	335	14 955	321 357	380	84 568	389 656
044	Horst (Holstein)	68 952	320	21 548	871 329	363	240 036	3 290 890	330	997 239	4 231 171
045	Huje	10 284	370	2 779	37 295	390	9 563	847 532	370	229 063	895 111
046	Itzehoe, Stadt	15 305	380	4 028	5 767 662	425	1 357 097	30 406 968	380	8 001 834	36 189 935
047	Kaaks	19 296	350	5 513	57 980	350	16 566	53 751	350	15 357	131 027
048	Kaisborstel	5 517	320	1 724	5 670	320	1 772	22 600	380	5 947	33 787
049	Kellinghusen, Stadt	17 857	370	4 826	1 174 910	390	301 259	2 365 275	370	639 264	3 558 042
050	Kiebitzreihe	11 847	302	3 923	358 177	367	97 596	656 439	344	190 825	1 026 463
052	Kleve	6 464	310	2 085	66 199	310	21 355	42 362	310	13 665	115 025
053	Kollmoor	7 591	380	1 998	844	425	199	88 881	380	23 390	97 316
054	Krempdorf	10 630	230	4 622	21 097	230	9 173	301 168	280	107 560	332 895
055	Krempe, Stadt	3 549	380	934	341 887	470	72 742	358 598	380	94 368	704 034
056	Krepperheide	2 542	330	770	320 479	330	97 115	449 640	330	136 255	772 661
057	Kreppermoor	1 835	380	483	95 201	425	22 400	7 720	380	2 032	104 756
058	Kronsmoor	9 439	370	2 551	24 662	425	5 803	31 055	380	8 172	65 156
059	Krummendiek	3 549	330	1 075	7 212	330	2 185	164 694	370	44 512	175 455
060	Kudensee	3 849	380	1 013	14 348	425	3 376	5 849	380	1 539	24 046
061	Lägerdorf	3 355	380	883	385 594	425	90 728	1 015 971	380	267 361	1 404 920
062	Landrecht	7 522	210	3 582	10 918	210	5 199	36 252	310	11 694	54 692
063	Landscheide	9 180	330	2 782	26 400	340	7 765	391 312	350	111 803	426 892
064	Lockstedt	5 622	150	3 748	7 159	150	4 773	98 316	280	35 113	111 097
065	Lohbarbek	10 795	390	2 768	137 821	390	35 339	239 528	370	64 737	388 144
066	Looft	13 195	350	3 770	51 804	350	14 801	79 917	400	19 979	144 916
067	Mehlbek	12 105	370	3 272	58 929	390	15 110	9 655	370	2 609	80 689
068	Moordiek	8 082	365	2 214	12 331	400	3 083	29 519	400	7 380	49 932
070	Moorhusen	5 619	320	1 756	5 928	320	1 853	- 351 412	350	- 100 403	- 339 865
071	Mühlenbarbek	7 363	285	2 584	30 975	285	10 868	61 332	300	20 444	99 670
072	Münsterdorf	6 941	370	1 876	302 396	370	81 729	287 704	370	77 758	597 041
073	Neuenbrook	30 981	380	8 153	112 786	425	26 538	470 249	380	123 750	614 016
074	Neuendorf bei Elmshorn	32 048	300	10 683	85 666	300	28 555	249 446	325	76 753	367 160
076	Nienbüttel	6 859	380	1 805	16 981	390	4 354	184 011	380	48 424	207 851
077	Nortorf	32 742	300	10 914	84 443	300	28 148	9 028 790	350	2 579 654	9 145 975
078	Nutteln	6 797	340	1 999	36 517	340	10 740	169 204	380	44 527	212 518
079	Oelisdorf	10 655	380	2 804	276 808	425	65 131	64 652	380	17 014	352 115
080	Oeschebüttel	6 726	290	2 319	19 722	310	6 362	1 083	320	338	27 531
081	Oldenborstel	6 271	331	1 895	13 954	331	4 216	70 884	380	18 654	91 109
082	Oldendorf	16 614	370	4 490	192 121	390	49 262	141 893	370	38 349	350 628
083	Otenbüttel	20 593	330	6 240	113 938	330	34 527	76 168	350	21 762	210 699
084	Peissen	20 223	380	5 322	34 985	425	8 232	104 246	380	27 433	159 454
085	Pöschendorf	9 961	380	2 621	34 057	425	8 013	3 072	380	808	47 090

**Noch: 6. Realsteueristaufkommen, Realsteueraufbringungskraft und Steuereinnahmekraft  
in Schleswig-Holstein 2022 nach Gemeinden**

Nr.	KREISFREIE STADT Gemeinde	Realsteuer- aufbringungskraft		Gemeindeanteil an der		Gewerbe- steuer- umlage	Steuer- einnahme- kraft	Realsteuer-		Steuer- einnahme- kraft	Einwohner: innen am 30.06.2022
		Insgesamt	davon aus Gewerbe- steuer	Einkommen- steuer	Umsatz- steuer			istauf- kommen	aufbrin- gungskraft		
012	Blomesche Wildnis	193 865	75 814	354 554	23 494	6 895	565 018	226,06	308,70	899,71	628
013	Bokelrehm	215 018	191 289	93 720	5 816	17 397	297 157	1 262,10	1 482,88	2 049,36	145
014	Bokhorst	121 626	95 091	80 686	3 052	8 647	196 717	814,88	862,59	1 395,15	141
015	Borsfleth	244 601	96 127	414 757	17 546	8 742	668 162	280,31	330,54	902,92	740
016	Breitenberg	112 031	47 415	181 854	8 676	4 266	298 295	326,08	320,09	852,27	350
017	Breitenburg	982 937	725 651	736 416	19 674	87 514	1 651 513	769,80	769,72	1 293,28	1 277
018	Brokdorf	474 008	246 177	538 890	391 964	22 393	1 382 469	359,29	467,46	1 363,38	1 014
019	Brokstedt	958 543	581 100	1 160 795	51 937	52 857	2 118 418	353,39	456,45	1 008,77	2 100
020	Büttel	4 681 180	4 393 422	21 723	217 350	399 636	4 520 617	120 789,64	141 853,93	136 988,38	33
021	Christinenthal	- 12 949	- 27 236	29 016	7 771	- 2 478	26 316	- 369,96	- 179,85	365,50	72
022	Dägeling	4 679 549	4 252 197	598 164	230 307	386 791	5 121 229	3 609,96	4 543,25	4 972,07	1 030
023	Dammfleth	2 257 985	2 166 741	177 665	42 536	197 091	2 281 095	6 513,85	8 585,49	8 673,37	263
024	Drage	51 972	4 588	124 288	1 993	416	177 837	221,71	222,10	759,99	234
025	Ecklak	183 262	129 819	175 492	5 576	11 807	352 523	537,55	612,92	1 179,01	299
026	Elskop	206 524	167 793	86 738	2 575	15 260	280 577	1 194,78	1 282,76	1 742,71	161
027	Engelbrechtsche Wildnis	483 921	325 404	433 067	28 556	29 598	915 946	425,63	578,85	1 095,63	836
028	Fitzbek	85 945	8 771	216 922	2 210	795	304 282	225,86	215,94	764,53	398
029	Glückstadt, Stadt	7 208 463	5 513 926	5 141 103	790 793	501 561	12 638 798	667,76	668,63	1 172,32	10 781
030	Grevenkop	431 458	350 218	196 129	21 729	31 855	617 461	1 255,57	1 331,66	1 905,74	324
031	Gribbohm	272 116	199 695	179 061	11 597	18 162	444 612	540,69	640,27	1 046,15	425
033	Hadenfeld	70 212	39 279	79 134	10 790	3 570	156 566	458,15	468,08	1 043,78	150
034	Heiligenstedten	1 191 916	871 397	978 475	58 904	79 262	2 150 033	704,12	784,67	1 415,43	1 519
035	Heiligenstedtenerkamp	176 971	54 773	445 015	8 506	4 980	625 512	257,48	242,43	856,87	730
036	Hennstedt	153 702	38 422	275 109	8 015	3 494	433 332	178,89	248,71	701,18	618
037	Herzhorn	286 095	97 088	591 336	15 786	8 829	884 388	253,75	246,85	763,06	1 159
038	Hingstheide	109 379	92 819	50 274	6 197	8 441	157 409	1 102,09	1 350,36	1 943,32	81
039	Hodorf	45 746	2 404	137 167	2 846	215	185 544	185,82	237,03	961,37	193
040	Hohenaspe	1 168 615	774 603	1 139 536	77 688	70 457	2 315 382	547,00	600,52	1 189,82	1 946
041	Hohenfelde	425 172	271 273	526 943	16 220	24 673	943 662	362,73	468,77	1 040,42	907
042	Hohenlockstedt	5 013 674	3 955 132	2 580 716	327 275	359 459	7 562 206	799,39	840,94	1 268,40	5 962
043	Holstenniendorf	405 166	325 392	174 873	12 341	29 596	562 784	934,43	971,62	1 349,60	417
044	Horst (Holstein)	4 895 929	3 837 096	3 332 493	313 000	349 031	8 192 391	732,16	847,19	1 417,61	5 779
045	Huje	930 035	881 369	148 184	3 118	80 169	1 001 168	3 290,85	3 419,25	3 680,77	272
046	Itzehoe, Stadt	36 377 581	30 788 799	14 512 489	3 471 533	2 842 191	51 519 412	1 125,20	1 131,04	1 601,82	32 163
047	Kaaks	145 753	59 091	244 231	16 234	5 373	400 845	299,83	333,53	917,27	437
048	Kaisborstel	35 982	22 884	32 740	1 592	2 079	68 235	504,28	537,04	1 018,43	67
049	Kellinghusen, Stadt	3 713 619	2 459 706	3 525 674	285 167	222 192	7 302 268	432,80	451,72	888,25	8 221
050	Kiebitzreihe	1 148 423	734 242	1 425 507	73 744	66 786	2 580 888	467,64	523,20	1 175,80	2 195
052	Kleve	147 345	52 580	297 762	4 609	4 782	444 934	210,28	269,37	813,41	547
053	Kollmoor	97 555	89 997	26 378	1 002	8 121	116 814	3 041,13	3 048,60	3 650,44	32
054	Krempdorf	467 142	413 861	115 443	5 822	37 642	550 765	1 410,57	1 979,42	2 333,75	236
055	Krempe, Stadt	665 090	363 101	1 095 004	92 664	33 026	1 819 732	294,45	278,16	761,08	2 391
056	Krempnerheide	925 833	524 269	1 320 149	74 189	47 686	2 272 485	332,33	398,21	977,41	2 325
057	Krempmoor	101 471	7 817	264 092	2 194	711	367 046	195,81	189,67	686,07	535
058	Kronsmoor	63 894	31 445	85 651	2 249	2 909	148 885	387,83	380,32	886,22	168
059	Krummendiek	183 877	171 269	46 861	1 324	15 577	216 485	2 220,95	2 327,56	2 740,32	79
060	Kudensee	23 210	5 922	44 843	194	536	67 711	202,07	195,04	569,00	119
061	Lägerdorf	1 404 435	1 028 729	1 073 901	137 991	90 753	2 525 574	510,14	509,96	917,06	2 754
062	Landrecht	78 444	44 996	79 290	4 167	4 089	157 812	484,00	694,19	1 396,57	113
063	Landscheide	471 476	430 188	98 996	57 684	39 231	588 925	1 680,68	1 856,20	2 318,60	254
064	Lockstedt	167 361	135 104	85 186	39 957	13 630	278 874	755,76	1 138,51	1 897,10	147
065	Lohbarbek	403 611	249 091	354 399	11 289	22 655	746 644	483,97	503,26	930,98	802
066	Looft	150 404	76 875	229 800	9 930	6 993	383 141	357,82	371,37	946,03	405
067	Mehlbek	83 157	10 040	232 904	1 578	911	316 728	189,86	195,66	745,24	425
068	Moordiek	48 533	28 395	66 566	1 310	2 557	113 852	445,82	433,33	1 016,54	112
070	Moorhusen	- 372 787	- 386 324	24 206	1 728	- 35 142	- 311 711	- 4 720,35	- 5 177,60	- 4 329,32	72
071	Mühlenbarbek	132 032	78 663	156 873	6 989	7 153	288 741	371,90	492,66	1 077,39	268
072	Münsterdorf	641 277	299 190	1 164 829	27 525	27 583	1 806 048	318,42	342,01	963,23	1 875
073	Neuenbrook	612 693	476 154	371 777	17 976	43 310	959 136	896,37	894,44	1 400,20	685
074	Neuendorf bei Elmshorn	448 688	295 322	524 616	28 028	26 860	974 472	432,46	528,49	1 147,79	849
076	Nienbüttel	210 301	186 322	67 496	6 140	16 945	266 992	1 662,81	1 682,41	2 135,94	125
077	Nortorf	10 078 253	9 925 782	438 654	20 012	902 877	9 634 042	10 597,89	11 678,16	11 163,43	863
078	Nutteln	222 199	171 329	134 218	2 672	15 582	343 507	811,14	848,09	1 311,10	262
079	Oelisdorf	342 498	65 464	956 131	16 730	5 460	1 309 899	226,59	220,40	842,92	1 554
080	Oeschebüttel	35 266	1 302	105 978	2 093	118	143 219	158,22	202,68	823,10	174
081	Oldenborstel	95 487	71 774	65 634	1 923	6 528	156 516	778,71	816,13	1 337,75	117
082	Oldendorf	365 089	147 558	706 624	8 897	13 173	1 067 437	323,16	336,49	983,81	1 085
083	Ottenbüttel	246 638	83 735	460 066	10 242	7 569	709 377	284,73	333,30	958,62	740
084	Peissen	157 334	105 555	147 563	1 188	9 599	296 486	517,71	510,83	962,62	308
085	Pöschendorf	44 878	3 111	114 667	1 033	282	160 296	175,06	166,83	595,90	269

**Noch: 6. Realsteueristaufkommen, Realsteueraufbringungskraft und Steuereinnahmekraft  
in Schleswig-Holstein 2022 nach Gemeinden**

Nr.	KREISFREIE STADT Gemeinde	Grundsteuer A			Grundsteuer B			Gewerbesteuer			Realsteuer- istaufkommen Euro
		Ist- aufkommen	Hebesatz	Grund- betrag	Ist- aufkommen	Hebesatz	Grund- betrag	Ist- aufkommen	Hebesatz	Grund- betrag	
		Euro	%	Euro	Euro	%	Euro	Euro	%	Euro	
086	Poyenberg	9 283	260	3 570	36 013	270	13 338	156 954	310	50 630	202 250
087	Puls	14 973	325	4 607	56 383	325	17 349	117 321	450	26 071	188 677
088	Quarnstedt	13 146	270	4 869	49 520	270	18 341	254 581	360	70 717	317 247
089	Rade	6 211	380	1 634	10 837	425	2 550	30 002	380	7 895	47 050
091	Reher	21 621	335	6 454	93 377	335	27 874	273 939	380	72 089	388 937
092	Rethwisch	12 735	380	3 351	159 802	380	42 053	1 335 179	380	351 363	1 507 716
093	Rosdorf	3 696	300	1 232	50 305	300	16 768	601 978	320	188 118	655 979
095	Sankt Margarethen	21 180	350	6 051	114 233	370	30 874	92 739	360	25 761	228 152
096	Sarhhusen	11 456	280	4 091	49 898	280	17 821	50 423	320	15 757	111 777
097	Schenefeld	9 531	310	3 075	393 981	310	127 091	2 125 612	360	590 448	2 529 124
098	Schlotfeld	7 516	330	2 278	29 812	330	9 034	27 531	330	8 343	64 859
100	Silzen	8 310	380	2 187	19 182	380	5 048	89 938	380	23 668	117 430
101	Sommerland	40 499	290	13 965	72 868	300	24 289	319 934	320	99 979	433 301
102	Stördorf	14 655	290	5 053	8 119	290	2 800	160 715	320	50 223	183 489
103	Störkathen	2 300	350	657	11 190	350	3 197	28 988	335	8 653	42 478
104	Süderau	25 855	320	8 080	80 678	320	25 212	413 007	330	125 154	519 540
105	Vaale	23 507	335	7 017	159 667	335	47 662	168 272	400	42 068	351 446
106	Vaalermoor	8 503	370	2 298	12 300	390	3 154	16 000	370	4 324	36 803
107	Wacken	7 303	310	2 356	264 614	310	85 359	2 413 913	360	670 531	2 685 830
108	Warringholz	10 034	330	3 041	31 404	330	9 516	58 416	350	16 690	99 854
109	Westermoor	10 824	380	2 848	57 050	425	13 424	37 724	380	9 927	105 598
110	Wewelsfleth	37 596	370	10 161	204 188	370	55 186	435 893	360	121 081	677 677
111	Wiedenborstel	1 973	350	564	2 288	370	618	- 5 727	350	- 1 636	- 1 466
112	Willenscharen	8 227	270	3 047	11 961	270	4 430	43 940	310	14 174	64 128
113	Wilster, Stadt	1 117	380	294	708 600	425	166 729	1 143 648	380	300 960	1 853 365
114	Winseldorf	9 965	380	2 622	49 498	425	11 647	224 255	380	59 014	283 718
115	Wittenbergen	7 319	350	2 091	22 312	370	6 030	14 907	350	4 259	44 538
116	Wrist	12 136	350	3 467	325 043	350	92 869	254 708	360	70 752	591 887
117	Wulfsmoor	11 946	330	3 620	42 922	330	13 007	15 032	350	4 295	69 900
118	Kollmar	44 018	240	18 341	178 844	260	68 786	173 324	320	54 164	396 186
119	Neuendorf-Sachsenbande	25 375	290	8 750	31 303	290	10 794	107 358	335	32 047	164 036
<b>62 Stormarn</b>											
001	Ahrensburg, Stadt	34 719	350	9 920	5 866 198	350	1 676 057	38 391 606	380	10 103 054	44 292 523
003	Badendorf	9 742	330	2 952	111 241	330	33 709	97 891	330	29 664	218 874
004	Bad Oldesloe, Stadt	109 105	435	25 082	4 184 553	435	961 966	22 519 887	385	5 849 321	26 813 545
005	Bargfeld-Stegen	33 682	380	8 864	440 872	425	103 735	458 973	380	120 782	933 527
006	Bargteheide, Stadt	30 400	370	8 216	2 594 699	370	701 270	22 403 858	370	6 055 097	25 028 957
008	Barnitz	26 914	302	8 912	88 918	317	28 050	121 169	310	39 087	237 001
009	Barsbüttel	44 293	380	11 656	2 720 438	380	715 905	15 461 996	390	3 964 614	18 226 727
011	Braak	8 135	245	3 320	270 083	245	110 238	4 637 829	330	1 405 403	4 916 047
014	Delingsdorf	20 331	380	5 350	311 972	425	73 405	556 492	380	146 445	888 795
016	Elmenhorst	32 245	390	8 268	411 461	390	105 503	540 489	370	146 078	984 195
018	Glinde, Stadt	5 603	400	1 401	3 361 930	400	840 483	17 651 472	400	4 412 868	21 019 005
019	Grabau	13 355	350	3 816	95 850	370	25 905	43 805	350	12 516	153 010
020	Grande	21 649	310	6 984	86 372	310	27 862	362 889	340	106 732	470 910
021	Grönwohld	17 726	370	4 791	236 707	390	60 694	127 458	380	33 542	381 891
022	Großensee	10 667	270	3 951	212 669	280	75 953	454 215	320	141 942	677 551
023	Großhansdorf	6 820	350	1 949	1 360 222	350	388 635	4 213 418	315	1 337 593	5 580 460
025	Hamberge	14 181	339	4 183	232 919	363	64 165	416 647	320	130 202	663 747
026	Hamfelde	2 040	200	1 020	40 016	200	20 008	108 054	275	39 292	150 110
027	Hammoor	19 533	380	5 140	197 881	425	46 560	268 692	380	70 708	486 106
031	Heidekamp	6 666	339	1 966	66 679	367	18 169	43 573	310	14 056	116 918
032	Heilshoop	15 163	300	5 054	61 285	300	20 428	78 310	310	25 261	154 758
033	Hohenfelde	2 003	230	871	3 884	230	1 689	2 124	295	720	8 011
035	Hoisdorf	28 792	340	8 468	496 950	370	134 311	850 896	350	243 113	1 376 638
036	Jersbek	28 403	370	7 676	309 674	390	79 404	538 002	390	137 949	876 079
039	Klein Wesenberg	14 393	310	4 643	80 698	310	26 032	40 968	310	13 215	136 059
040	Köthel	8 729	330	2 645	46 751	350	13 357	100 509	350	28 717	155 989
045	Lütjensee	12 936	370	3 496	577 546	390	148 089	1 789 970	360	497 214	2 380 452
046	Meddewade	4 489	330	1 360	108 987	330	33 026	339 771	340	99 933	453 247
048	Mönkhagen	19 974	325	6 146	70 202	325	21 601	43 165	330	13 080	133 341
050	Neritz	11 035	325	3 395	42 405	325	13 048	103 173	335	30 798	156 613
051	Nienwohld	22 114	380	5 819	61 506	380	16 186	143 088	380	37 655	226 708
053	Oststeinbek	17 397	319	5 454	1 325 021	319	415 367	40 507 493	300	13 502 498	41 849 911
056	Pölit	35 238	370	9 524	140 993	390	36 152	152 835	370	41 307	329 066
058	Rausdorf	7 650	360	2 125	34 564	380	9 096	17 443	360	4 845	59 657
059	Rehhorst	38 296	332	11 535	68 122	332	20 519	132 204	310	42 646	238 622
060	Reinbek, Stadt	31 377	390	8 045	4 771 205	390	1 223 386	33 000 245	390	8 461 601	37 802 827

**Noch: 6. Realsteueristaufkommen, Realsteueraufbringungskraft und Steuereinnahmekraft  
in Schleswig-Holstein 2022 nach Gemeinden**

Nr.	KREISFREIE STADT Gemeinde	Realsteuer- aufbringungskraft		Gemeindeanteil an der		Gewerbe- steuer- umlage	Steuer- einnahme- kraft	Realsteuer-		Steuer- einnahme- kraft	Einwohner: innen am 30.06.2022
		Insgesamt	davon aus Gewerbe- steuer	Einkommen- steuer	Umsatz- steuer			istauf- kommen	aufbrin- gungskraft		
086	Poyenberg	261 657	194 811	196 751	3 650	17 717	444 341	512,03	662,42	1 124,91	395
087	Puls	187 136	100 315	272 006	6 870	9 123	456 889	338,74	335,97	820,27	557
088	Quarnstedt	363 879	272 099	245 162	45 805	24 750	630 096	694,19	796,23	1 378,77	457
089	Rade	46 371	30 379	37 705	524	2 762	81 838	465,84	459,12	810,27	101
091	Reher	413 672	277 379	369 604	15 185	25 228	773 233	527,01	560,53	1 047,74	738
092	Rethwisch	1 536 018	1 351 945	293 883	23 285	122 975	1 730 211	2 659,11	2 709,03	3 051,52	567
093	Rosdorf	796 871	723 825	227 784	3 207	65 840	962 022	1 726,26	2 097,03	2 531,64	380
095	Sankt Margarethen	246 380	99 120	419 413	9 903	9 015	666 681	277,56	299,73	811,05	822
096	Sarhusen	147 649	60 629	267 661	24 128	5 514	433 924	238,84	315,49	927,19	468
097	Schenefeld	2 804 364	2 271 876	1 279 030	188 314	206 654	4 065 054	931,54	1 032,91	1 497,26	2 715
098	Schlotfeld	76 901	32 100	119 012	1 857	2 917	194 853	288,26	341,78	866,01	225
100	Silzen	119 186	91 067	97 755	3 642	8 281	212 302	720,43	731,20	1 302,47	163
101	Sommerland	531 611	384 692	482 256	14 059	34 989	992 937	578,51	709,76	1 325,68	749
102	Stördorf	221 803	193 246	75 255	715	17 576	280 197	1 444,80	1 746,48	2 206,28	127
103	Störkathen	48 647	33 295	54 929	2 572	3 025	103 123	477,28	546,60	1 158,69	89
104	Süderau	612 401	481 556	433 843	25 702	43 803	1 028 143	718,59	847,03	1 422,05	723
105	Vaale	381 352	161 866	549 907	25 480	14 722	942 017	276,95	300,51	742,33	1 269
106	Vaalermoor	37 352	16 639	69 824	4 781	1 512	110 445	276,71	280,84	830,41	133
107	Wacken	2 938 638	2 580 016	937 356	82 521	234 684	3 723 831	1 348,31	1 475,22	1 869,39	1 992
108	Warringholz	113 577	64 220	149 424	8 113	5 839	265 275	341,97	388,96	908,48	292
109	Westermoor	102 958	38 198	217 077	3 725	3 534	320 226	256,93	250,51	779,14	411
110	Wewelsfleth	726 895	465 887	779 553	48 015	42 376	1 512 087	529,02	567,44	1 180,40	1 281
111	Wiedenborstel	- 1 853	- 6 296	6 361	966	- 574	6 048	- 162,89	- 205,88	672,00	9
112	Willenscharen	83 022	54 538	80 686	7 197	4 960	165 945	388,65	503,16	1 005,72	165
113	Wilster, Stadt	1 843 955	1 158 009	1 850 195	169 072	105 334	3 757 888	423,24	421,09	858,16	4 379
114	Winseldorf	283 768	227 071	149 269	859	20 653	413 243	864,99	865,15	1 259,89	328
115	Wittenbergen	48 219	16 388	84 410	2 913	1 767	133 775	281,89	305,18	846,68	158
116	Wrist	665 461	272 235	1 212 155	39 435	24 760	1 892 291	242,97	273,18	776,80	2 436
117	Wulfsmoor	82 177	16 525	218 319	5 347	1 502	304 341	175,63	206,47	764,68	398
118	Kollmar	552 895	208 407	1 017 421	91 958	18 956	1 643 318	242,02	337,75	1 003,86	1 637
119	Neuendorf-Sachsenbande	197 185	123 308	237 869	9 104	11 213	432 945	383,26	460,71	1 011,55	428
<b>62 Stormarn</b>											
001	Ahrensburg, Stadt	45 792 713	38 873 702	23 599 921	3 975 132	3 536 066	69 831 700	1 284,70	1 328,21	2 025,46	34 477
003	Badendorf	262 586	114 138	605 611	5 861	10 382	863 676	237,39	284,80	936,74	922
004	Bad Oldesloe, Stadt	26 543 115	22 506 538	13 276 594	2 543 704	2 047 259	40 316 154	1 076,03	1 065,18	1 617,89	24 919
005	Bargfeld-Stegen	920 812	464 736	1 877 815	32 529	42 271	2 788 885	303,09	298,96	905,48	3 080
006	Bargteheide, Stadt	26 206 973	23 298 304	10 987 125	1 367 135	2 368 599	36 192 634	1 552,86	1 625,94	2 245,48	16 118
008	Barnitz	295 707	150 395	546 959	9 498	13 679	838 485	282,82	352,87	1 000,58	838
009	Barsbüttel	18 235 119	15 254 718	9 280 923	1 514 069	1 367 927	27 662 184	1 394,01	1 394,66	2 115,65	13 075
011	Braak	5 871 677	5 407 593	818 965	279 610	491 889	6 478 363	5 094,35	6 084,64	6 713,33	965
014	Delingsdorf	883 099	563 480	1 579 276	52 183	51 253	2 463 305	375,65	373,25	1 041,13	2 366
016	Elmenhorst	1 023 396	562 067	1 736 459	56 750	51 124	2 765 481	355,56	369,72	999,09	2 768
018	Glinde, Stadt	20 437 046	16 979 471	11 204 358	1 785 279	1 545 230	31 881 453	1 137,45	1 105,96	1 725,28	18 479
019	Grabau	167 459	48 157	430 585	11 937	4 378	605 603	183,25	200,55	725,27	835
020	Grande	548 707	410 675	498 702	18 159	37 384	1 028 184	687,46	801,03	1 501,00	685
021	Grönwohld	394 570	129 059	942 787	19 181	11 736	1 344 802	252,57	260,96	889,42	1 512
022	Großensee	871 517	546 153	1 427 835	32 532	49 677	2 282 207	370,25	476,24	1 247,11	1 830
023	Großhansdorf	6 749 836	5 146 681	7 352 680	354 108	477 503	13 979 121	587,97	711,18	1 472,88	9 491
025	Hamberge	778 701	500 981	1 013 387	14 520	45 571	1 761 037	364,90	428,09	968,13	1 819
026	Hamfelde	236 825	151 186	279 608	21 956	13 750	524 639	282,16	445,16	986,16	532
027	Hammoor	480 693	272 066	819 896	18 751	24 745	1 294 595	370,79	366,66	987,49	1 311
031	Heidekamp	135 360	54 083	268 127	1 056	4 922	399 621	225,28	260,81	769,98	519
032	Heilshoop	198 180	97 198	274 024	14 591	8 838	477 957	281,89	360,98	870,60	549
033	Hohenfelde	12 647	2 770	40 964	774	251	54 134	186,30	294,12	1 258,93	43
035	Hoisdorf	1 515 784	935 431	2 534 477	201 505	85 087	4 166 679	386,15	425,18	1 168,77	3 565
036	Jersbek	882 902	530 790	1 290 823	35 088	48 342	2 160 471	489,16	492,97	1 206,29	1 791
039	Klein Wesenberg	173 462	50 849	478 532	3 114	4 624	650 484	174,43	222,39	833,95	780
040	Köthel	174 297	110 494	221 732	9 037	10 049	395 017	479,97	536,30	1 215,44	325
045	Lütjensee	2 533 313	1 913 139	2 497 857	216 701	174 840	5 073 031	698,90	743,78	1 489,44	3 406
046	Meddewade	524 782	384 513	604 526	8 824	34 974	1 103 158	486,32	563,07	1 183,65	932
048	Mönkhagen	159 811	50 329	422 516	3 531	4 574	581 284	205,77	246,62	897,04	648
050	Neritz	183 564	118 502	234 301	10 544	10 777	417 632	463,35	543,09	1 235,60	338
051	Nienwohld	231 020	144 885	289 539	13 184	13 176	520 567	454,32	462,97	1 043,22	499
053	Oststeinbek	53 678 608	51 953 802	6 317 416	1 385 184	4 729 448	56 651 760	4 727,20	6 063,32	6 399,16	8 853
056	Pölit	339 600	158 937	719 968	19 168	14 455	1 064 281	264,52	272,99	855,53	1 244
058	Rausdorf	63 182	18 643	180 612	4 061	1 695	246 160	267,52	283,33	1 103,86	223
059	Rehhorst	287 318	164 092	388 225	7 526	14 923	668 146	322,46	388,27	902,90	740
060	Reinbek, Stadt	37 610 889	32 557 855	19 331 005	2 695 652	2 961 558	56 675 988	1 325,90	1 319,17	1 987,86	28 511



**Noch: 6. Realsteueristaufkommen, Realsteueraufbringungskraft und Steuereinnahmekraft  
in Schleswig-Holstein 2022 nach Gemeinden**

Nr.	KREISFREIE STADT Gemeinde	Grundsteuer A			Grundsteuer B			Gewerbesteuer			Realsteuer- istaufkommen Euro
		Ist- aufkommen	Hebesatz	Grund- betrag	Ist- aufkommen	Hebesatz	Grund- betrag	Ist- aufkommen	Hebesatz	Grund- betrag	
		Euro	%	Euro	Euro	%	Euro	Euro	%	Euro	
061	Reinfeld (Holstein), Stadt	21 828	405	5 390	1 531 185	425	360 279	4 776 627	380	1 257 007	6 329 640
062	Rethwisch	36 320	320	11 350	138 870	330	42 082	1 255 476	340	369 258	1 430 666
065	Rümpel	28 785	370	7 780	156 704	390	40 181	116 249	370	31 419	301 738
069	Siek	18 480	310	5 961	478 534	310	154 366	5 113 243	320	1 597 888	5 610 257
071	Stapelfeld	12 073	260	4 643	312 917	260	120 353	6 025 791	300	2 008 597	6 350 781
076	Tangstedt	59 062	370	15 963	1 115 790	390	286 100	5 000 198	370	1 351 405	6 175 050
078	Todendorf	25 486	380	6 707	189 099	425	44 494	200 071	380	52 650	414 656
081	Tremsbüttel	18 606	380	4 896	309 510	425	72 826	386 840	380	101 800	714 956
082	Trittau	21 736	380	5 720	1 558 756	380	410 199	9 272 491	380	2 440 129	10 852 983
083	Westerau	16 441	310	5 304	86 672	363	23 877	424 156	310	136 825	527 269
086	Witzhave	8 689	270	3 218	189 002	280	67 501	319 650	320	99 891	517 341
087	Zarpen	25 188	339	7 430	178 322	354	50 373	142 813	310	46 069	346 323
088	Brunsbek	28 968	330	8 778	227 213	330	68 852	336 456	335	100 435	592 637
089	Lasbek	33 188	380	8 734	167 712	400	41 928	180 660	360	50 183	381 560
090	Ammersbek	38 595	380	10 157	1 785 872	450	396 860	3 119 471	380	820 913	4 943 938
091	Steinburg	48 306	370	13 056	387 630	390	99 392	408 877	370	110 507	844 813
092	Travenbrück	46 416	370	12 545	234 691	390	60 177	360 269	370	97 370	641 376
093	Feldhorst	40 388	315	12 822	52 952	315	16 810	104 931	310	33 849	198 271
094	Wesenberg	16 334	339	4 818	255 688	367	69 670	398 154	310	128 437	670 176



**Noch: 6. Realsteueristaufkommen, Realsteueraufbringungskraft und Steuereinnahmekraft  
in Schleswig-Holstein 2022 nach Gemeinden**

Nr.	KREISFREIE STADT Gemeinde	Realsteuer- aufbringungskraft		Gemeindeanteil an der		Gewerbe- steuer- umlage	Steuer- einnahme- kraft	Realsteuer-		Steuer- einnahme- kraft	Einwohner: innen am 30.06.2022
		Insgesamt	davon aus Gewerbe- steuer	Einkommen- steuer	Umsatz- steuer			istauf- kommen	aufbrin- gungskraft		
061	Reinfeld (Holstein), Stadt	6 334 887	4 836 609	5 406 748	599 104	439 949	11 900 790	695,49	696,06	1 307,64	9 101
062	Rethwisch	1 631 986	1 420 799	739 210	20 633	129 238	2 262 591	1 186,29	1 353,22	1 876,11	1 206
065	Rümpel	312 216	120 890	762 329	16 183	10 994	1 079 734	233,72	241,84	836,35	1 291
069	Siek	6 802 505	6 148 224	1 851 903	358 226	559 258	8 453 376	2 207,02	2 676,04	3 325,48	2 542
071	Stapelfeld	8 238 617	7 728 515	1 296 565	312 158	703 006	9 144 334	3 403,42	4 415,12	4 900,50	1 866
076	Tangstedt	6 429 049	5 199 825	4 942 337	256 458	472 988	11 154 856	944,63	983,49	1 706,42	6 537
078	Todendorf	408 008	202 583	844 411	25 254	18 762	1 258 911	326,76	321,52	992,05	1 269
081	Tremsbüttel	707 405	391 698	1 469 574	41 604	35 628	2 182 955	371,02	367,10	1 132,83	1 927
082	Trittau	11 093 403	9 388 929	5 575 568	796 598	854 245	16 611 324	1 187,68	1 213,99	1 817,83	9 138
083	Westerau	642 451	526 462	500 563	25 029	47 885	1 120 158	678,60	826,84	1 441,65	777
086	Witzhave	672 517	384 351	1 216 655	178 474	34 960	2 032 686	329,10	427,81	1 293,06	1 572
087	Zarpen	409 280	177 259	834 326	14 225	16 124	1 241 707	238,84	282,26	856,35	1 450
088	Brunsbek	698 929	386 444	1 257 463	24 699	35 150	1 945 941	353,39	416,77	1 160,37	1 677
089	Lasbek	394 816	193 091	850 929	30 143	17 562	1 258 326	281,59	291,38	928,65	1 355
090	Ammersbek	4 823 294	3 158 643	7 040 952	287 268	287 317	11 864 197	491,74	479,74	1 180,05	10 054
091	Steinburg	877 586	425 201	1 891 470	51 251	39 822	2 780 485	299,15	310,76	984,59	2 824
092	Travenbrück	664 211	374 652	1 132 555	26 991	32 944	1 790 813	361,14	373,99	1 008,34	1 776
093	Feldhorst	242 574	130 240	381 087	6 847	11 846	618 662	361,81	442,65	1 128,94	548
094	Wesenberg	796 666	494 188	1 119 987	44 470	44 951	1 916 172	395,62	470,29	1 131,15	1 694