

STATISTISCHE BERICHTE
Kennziffer: L II 7 - j 20 SH

Realsteuervergleich in Schleswig-Holstein 2020

Herausgegeben am: 18. Februar 2022



Impressum

Statistische Berichte

Herausgeber:

Statistisches Amt für Hamburg und Schleswig-Holstein

– Anstalt des öffentlichen Rechts –

Steckelhörn 12
20457 Hamburg

Auskunft zu dieser Veröffentlichung:

Wiebke Radtke

Telefon: 0431/6895-9257

E-Mail: finanzen@statistik-nord.de

Auskunftsdienst:

E-Mail: info@statistik-nord.de

Auskünfte: 040 42831-1766

Internet: www.statistik-nord.de

© Statistisches Amt für Hamburg und Schleswig-Holstein, Hamburg 2022
Auszugsweise Vervielfältigung und Verbreitung mit Quellenangabe gestattet.

Sofern in den Produkten auf das Vorhandensein von Copyrightrechten Dritter hingewiesen wird, sind die in deren Produkten ausgewiesenen Copyrightbestimmungen zu wahren. Alle übrigen Rechte bleiben vorbehalten.

Zeichenerklärung:

0	weniger als die Hälfte von 1 in der letzten besetzten Stelle, jedoch mehr als nichts
–	nichts vorhanden (genau Null)
...	Angabe fällt später an
·	Zahlenwert unbekannt oder geheim zu halten
×	Tabellenfach gesperrt, weil Aussage nicht sinnvoll
p	vorläufiges Ergebnis
r	berichtigtes Ergebnis
s	geschätztes Ergebnis
a. n. g.	anderweitig nicht genannt
u. dgl.	und dergleichen
()	Zahlenwert mit eingeschränkter Aussagefähigkeit
/	Zahlenwert nicht sicher genug

Differenzen zwischen der Gesamtzahl und der Summe der Teilzahlen entstehen durch unabhängige Rundungen. Allen Rechnungen liegen ungerundete Zahlen zugrunde.

Inhaltsverzeichnis

	Seite
Erläuterungen	4
Tabellen	
1. Entwicklung des Realsteueristaufkommens und der Hebesätze in Schleswig-Holstein 1950 - 2020	6
2. Gewerbesteuerumlage und Gemeindeanteil an den Gemeinschaftsteuern in Schleswig-Holstein 2019 und 2020 nach Gemeindegrößenklassen	7
3. Realsteueraufbringungskraft und Steuereinnahmekraft in Schleswig-Holstein 2019 und 2020 nach Gemeindegrößenklassen	7
4. Streuung der Hebesätze in Schleswig-Holstein 2020 nach Gemeindegrößenklassen	8
5. Realsteueristaufkommen, Realsteueraufbringungskraft und Steuereinnahmekraft in Schleswig-Holstein 2020	
5.1 nach Kreisen	10
5.2 nach Gemeindegrößenklassen	10
6. Realsteueristaufkommen, Realsteueraufbringungskraft und Steuereinnahmekraft in Schleswig Holstein 2020 nach Gemeinden	14
Abbildungen	
1. Realsteueristaufkommen in Schleswig-Holstein 2000 bis 2020 nach Steuerarten	6
2. Streuung der Hebesätze in Schleswig-Holstein 2020 nach Steuerarten	9
3. Gewogener Durchschnittshebesatz in Schleswig-Holstein 2020 nach Steuerarten und Gemeindegrößenklassen	9
4. Entwicklung der gewogenen Durchschnittshebesätze in Schleswig-Holstein 2000 bis 2020 nach Steuerarten	9
5. Anteil des Realsteueristaufkommens und der Gemeindeanteile an den Gemeinschaftsteuern am kommunalen Steueraufkommen in Schleswig-Holstein 2020	12
6. Anteil des Realsteueristaufkommens und der Gemeindeanteile an den Gemeinschaftsteuern am kommunalen Steueraufkommen in Schleswig-Holstein 2020 nach Gemeindegrößenklassen	12
7. Realsteueraufbringungs- und Steuereinnahmekraft je Einwohner:in in Schleswig-Holstein 2020 nach Gemeindegrößenklassen	13
8. Entwicklung der Realsteueraufbringungs- und Steuereinnahmekraft je Einwohner:in in Schleswig-Holstein 2000 bis 2020	13

Erläuterungen

Rechtsgrundlagen

Rechtsgrundlage für den Realsteuervergleich ist § 4 des Gesetzes über die Statistiken der öffentlichen Finanzen und des Personals im öffentlichen Dienst (Finanz- und Personalstatistikgesetz – FPStatG) in der Fassung der Bekanntmachung vom 22. Februar 2006 (BGBl. I S. 438) nach dem Stand der jeweils letzten Änderung.

Datengrundlage und Berichtskreis

Die Angaben über das Realsteueristaufkommen und die Hebesätze werden im Rahmen der kommunalen vierteljährlichen Kassenstatistik erhoben. Für die Gewerbesteuerumlage sowie den Gemeindeanteil an der Einkommen- und an der Umsatzsteuer werden jedoch nicht die kassenmäßigen Ergebnisse zugrunde gelegt, sondern die Werte der Jahresschlussrechnung. Diese beinhalten die gezahlten Beträge für das jeweilige Rechnungsjahr einschließlich vorgenommener Schlussabrechnungen.

Da weder Kreis- noch Amtsverwaltungen Realsteuern erheben, beschränkt sich der Berichtskreis auf die kreisfreien Städte und die kreisangehörigen Gemeinden.

Berichtskreis Realsteuervergleich 2020

Gemeinden mit ... bis unter ... Einwohner:innen	Anzahl	Bevölkerung
	31.12.2020	30.06.2020
Kreisfreie Städte		
50 000 - 100 000	2	169 468
200 000 - 500 000	2	462 441
Kreisangehörige Gemeinden		
unter 1 000	715	324 124
1 000 - 2 000	177	245 666
2 000 - 3 000	68	166 743
3 000 - 5 000	45	171 644
5 000 - 10 000	45	316 430
10 000 - 20 000	34	480 838
20 000 - 50 000	16	439 483
50 000 und mehr	2	129 479
Insgesamt	1 106	2 906 316

Ergebnisdarstellung

Gegenstand dieses Berichtes sind Angaben über die Istaufkommen, die Grundbeträge und die Hebesätze der Grundsteuer A, Grundsteuer B und der Gewerbesteuer. Darüber hinaus werden der Anteil der Gemeinden an der Einkommen- und Umsatzsteuer sowie die Gewerbesteuerumlage aller Gemeinden in Schleswig-Holstein dargestellt. Diese Daten bilden die Ausgangsbasis für die berechneten Steuerkraftzahlen.

Die Angaben werden nach Einzelgemeinden und für verschiedene Aggregationsebenen (kreisfreie Städte, kreisangehörige Gemeinden, Kreise und nach Gemeindegrößenklassen) ausgewiesen.

Neben den absoluten Beträgen werden auch Relativzahlen (Euro je Einwohner:in) und Streuungsangaben zu den Hebesätzen dargestellt. Den Relativzahlen "Euro je Einwohner:in" liegt grundsätzlich die auf Basis des Zensus 2011 fortgeschriebene Bevölkerungszahl zum 30.06. des Berichtsjahres zugrunde. Die Zuordnung der Gemeinden zu den Größenklassen erfolgt ebenfalls nach der auf dieser Grundlage fortgeschriebenen Bevölkerungszahl zum 30.06. und nach dem Gebietsstand vom 31.12. des Berichtsjahres.

Begriffsbestimmungen

Realsteueristaufkommen

Das Realsteueristaufkommen setzt sich aus den Einnahmen der Grundsteuer A, der Grundsteuer B und der Gewerbesteuer (brutto) nach den Ergebnissen der vierteljährlichen Kassenstatistik zusammen.

Die Grundsteuer ist eine Gemeindesteuer. Sie wird auf den im Inland liegenden Grundbesitz erhoben und bleibt in vollem Umfang bei den Gemeinden, denen die Liegenschaften zuzuordnen sind. Unterschieden wird dabei zwischen land- und forstwirtschaftlichem Vermögen (Grundsteuer A) und unbebauten und bebauten Grundstücken, die nicht der Land- und Forstwirtschaft zuzuordnen sind (Grundsteuer B).

Die Gewerbesteuer ist ebenfalls eine Gemeindesteuer und die wichtigste originäre Einnahmequelle der Kommunen zur Finanzierung ihrer öffentlichen Aufgaben. Der Bund und die Länder werden durch eine Umlage am Gewerbesteueristaufkommen beteiligt. Steuergegenstand bei der Gewerbesteuer ist der Gewerbeertrag. Entscheidend bei der Zuordnung ist der Sitz des jeweiligen Unternehmens.

Die Istaufkommen ergeben sich durch die Anwendung der jeweiligen Hebesätze auf die vom Finanzamt festgesetzten Steuermessbeträge. Die jeweiligen Hebesätze werden durch Haushaltssatzung von den Gemeinden festgelegt.

Realsteuergrundbetrag

Die im Realsteuervergleich durchgeführten Berechnungen dienen dazu, vergleichbare Werte für die Kommunen darzustellen. Dabei stellen Steuermessbeträge vergleichbare Angaben über die Grundlage der Besteuerung dar. Da diese von den Finanzämtern festgesetzten Werte für den Realsteuervergleich nicht zur Verfügung stehen, werden ersatzweise Grundbeträge berechnet.

Der Grundbetrag der einzelnen Realsteuern ergibt sich, indem das jeweilige Istaufkommen durch den dazugehörigen Hebesatz dividiert wird (fiktiver Messbetrag). Für die Grundsteuer A und die Grundsteuer B wird der Grundbetrag gleich Null gesetzt, wenn im Berichtsjahr kein Hebesatz festgelegt wurde.

Die so berechneten Grundbeträge können von den Steuermessbeträgen abweichen, die als Ergebnis der Veranlagung für einen bestimmten Zeitraum festgesetzt werden. So können beispielsweise in den kassenmäßigen Steuereinnahmen der Gewerbesteuer neben den laufenden Vorauszahlungen für das betreffende Jahr auch periodenfremde Abschluss- oder Nachzahlungen für Vorjahre enthalten sein.

Realsteueraufbringungskraft

Das Istaufkommen der Realsteuern wird durch die unterschiedlichen Hebesätze beeinflusst. Aus dem Realsteueristaufkommen einer Gemeinde lässt sich daher nicht ohne Weiteres eine Aussage über ihre Steuerkraft ableiten.

Zur Ermittlung der Realsteueraufbringungskraft werden daher die Grundbeträge der Grundsteuer A und B sowie der Gewerbesteuer mit den jeweiligen landesdurchschnittlichen Hebesätzen multipliziert und dann summiert. Die in dieser Form berechnete Realsteueraufbringungskraft stellt ein fiktives Istaufkommen dar. Sie gibt an, wie hoch das Realsteueristaufkommen gewesen wäre, wenn die einzelnen Gemeinden bei jeder Realsteuerart den gewogenen landesdurchschnittlichen Hebesatz angewandt hätten.

Gemeindeanteile an Gemeinschaftsteuern

Die Gemeinden erhalten 15 Prozent des Aufkommens aus der Lohn- und veranlagten Einkommensteuer und 12 Prozent des Aufkommens aus der Abgeltungsteuer. Außerdem steht ihnen seit 1998 als Kompensation für den Wegfall der Gewerbekapitalsteuer ein Anteil von 2,2 Prozent am Umsatzsteueraufkommen zu. Berechnungsgrundlage ist die Jahresschlussrechnung.

Gewerbesteuerumlage

Vom Gewerbesteueraufkommen führen die Gemeinden eine Umlage an Bund und Land ab. 2020 betrug die Gewerbesteuerumlage 35,0 Prozent des Grundbetrages der Gewerbesteuer. Berechnungsgrundlage ist die Jahresschlussrechnung.

Steuereinnahmekraft

Während sich die Wirtschaftskraft einer Gemeinde in der Realsteueraufbringungskraft widerspiegelt, wird die gemeindliche Finanzkraft durch die Steuereinnahmekraft zum Ausdruck gebracht.

Die Realsteueraufbringungskraft wird hierbei um die Einnahmen aus dem Gemeindeanteil an der Einkommen- und Umsatzsteuer erhöht und um die abzuführende Gewerbesteuerumlage reduziert.

Vergleichbarkeit

Beim Vergleich der Angaben nach Gemeindegrößenklassen verschiedener Jahre ist zu beachten, dass die Zuordnung der einzelnen Städte und Gemeinden entsprechend der jeweiligen Einwohnerzahlen erfolgt und sich daher die Zugehörigkeit zu den Gemeindegrößenklassen ändern kann.

In diesem Bericht werden die Realsteueraufbringungs- und Steuereinnahmekraft in der beschriebenen Art ermittelt. Das Statistische Bundesamt berechnet die Realsteuerkraft und gemeindliche Steuerkraft analog, verwendet dabei allerdings nicht die durchschnittlichen Landeshebesätze des Berichtsjahres, sondern fiktive Werte. Sie betragen 180 Prozent bei der Grundsteuer A, 210 Prozent bei der Grundsteuer B und 250 Prozent bei der Gewerbesteuer. Diese fiktiven Hebesätze sind seit 1970 konstant gehalten worden, damit ein Vergleich der so gewonnenen Steuerkraftzahlen über einen relativ langen Zeitraum möglich ist (siehe Fachserie 14 Reihe 10.1 des Statistischen Bundesamtes).

Im Rahmen des Kommunalen Finanzausgleichs werden ebenfalls Steuerkraftzahlen und Steuerkraftmesszahlen ermittelt. Sie unterscheiden sich von den oben aufgeführten Kennzahlen dadurch, dass nicht mit landesdurchschnittlichen Hebesätzen wie beim Realsteuervergleich gerechnet wird, sondern mit durch das für Inneres zuständige Ministerium festgelegten Nivellierungshebesätzen.

Weitere Unterschiede zum Kommunalen Finanzausgleich ergeben sich aus der Verwendung von Bevölkerungszahlen verschiedener Stichtage und einer unterschiedlichen zeitlichen Abgrenzung der berücksichtigten Gemeinschaft- und Realsteuern. Während beim Kommunalen Finanzausgleich die Bevölkerungszahlen nach § 35 des Finanzausgleichsgesetzes mit dem Stichtag 31.03. zugrunde gelegt werden, gehen in den Realsteuervergleich die Bevölkerungszahlen vom 30.6. des Berichtsjahres ein. Weiterhin werden im Finanzausgleich die Real- und Gemeinschaftsteuern vom 01. Juli des vorvergangenen Jahres bis zum 30. Juni des Vorjahres verwendet.

Weitere Erläuterungen finden Sie in der Fachserie 14 Reihe 10.1 sowie dem Qualitätsbericht zum Realsteuervergleich des Statistischen Bundesamtes.

Fachserie 14 Reihe 10.1:

https://www.destatis.de/DE/Themen/Staat/Steuern/Steuer-einnahmen/Publikationen/_publikationen-innen-steuer-real.html

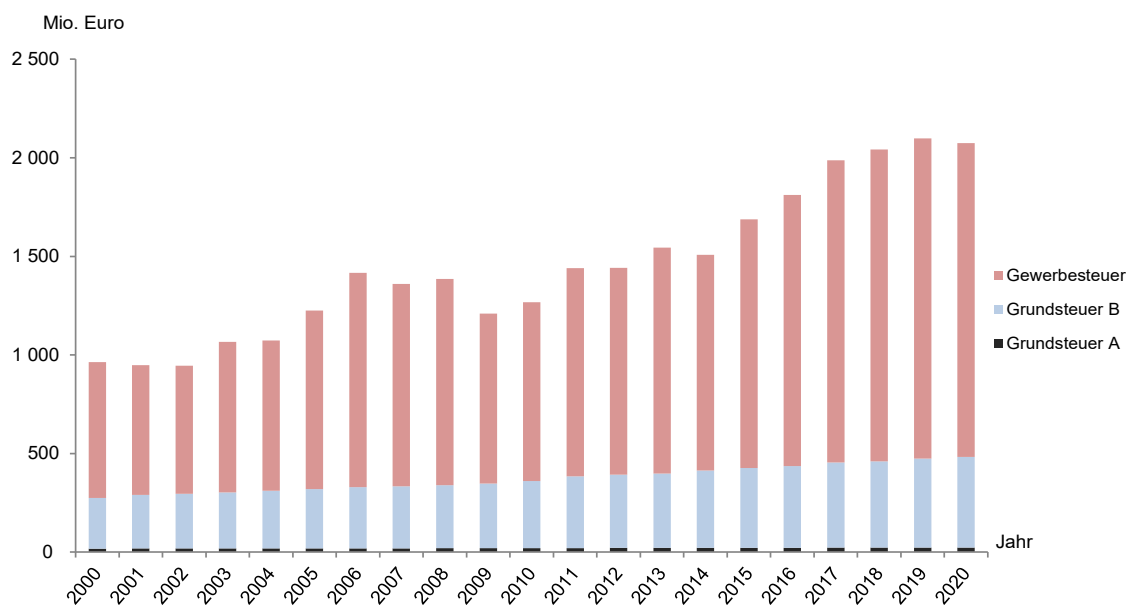
Qualitätsbericht zum Realsteuervergleich:

<https://www.destatis.de/DE/Methoden/Qualitaet/Qualitaet-sberichte/Steuern/realsteuervergleich.html>

1. Entwicklung des Realsteueristaufkommens und der Hebesätze in Schleswig-Holstein 1950 - 2020

Jahr	Istaufkommen			Gewogene Durchschnittshebesätze		
	Grundsteuer		Gewerbsteuer	Grundsteuer		Gewerbsteuer
	A	B		A	B	
	1 000 Euro			%		
1950	12 140	19 230	18 349	175	225	276
1960	13 966	23 750	101 349	194	242	278
1970	14 791	42 990	152 112	199	247	284
1980	14 595	102 769	416 782	221	272	308
1990	15 456	156 612	493 746	225	276	322
2000	17 226	256 606	688 723	250	303	333
2001	17 560	271 745	657 524	256	309	338
2002	17 906	277 665	649 744	259	310	341
2003	18 261	285 253	762 928	262	311	342
2004	18 677	292 086	761 505	268	313	333
2005	18 783	301 425	904 895	270	315	337
2006	19 086	310 533	1 087 278	275	319	339
2007	19 065	314 205	1 026 623	276	321	336
2008	19 509	318 733	1 046 332	277	323	341
2009	19 602	328 476	860 621	279	328	338
2010	19 888	340 602	906 418	285	336	347
2011	20 312	363 918	1 056 742	294	355	356
2012	20 940	370 884	1 049 595	297	359	358
2013	21 149	378 126	1 145 706	301	363	364
2014	21 733	392 123	1 093 867	307	368	360
2015	22 027	403 509	1 261 707	314	376	368
2016	22 028	414 253	1 375 577	320	381	375
2017	22 660	431 032	1 533 530	324	390	378
2018	22 719	437 096	1 581 888	327	393	380
2019	23 088	451 360	1 625 078	331	399	378
2020	23 146	460 218	1 590 765	335	404	380

Abbildung 1: Realsteueristaufkommen in Schleswig Holstein 2000 bis 2020 nach Steuerarten



2. Gewerbesteuerumlage und Gemeindeanteil an den Gemeinschaftsteuern in Schleswig-Holstein 2019 und 2020 nach Gemeindegrößenklassen

Gemeinden mit ... bis unter ... Einwohner:innen	Gewerbesteuerumlage			Gemeindeanteil an Gemeinschaftsteuern		
	2019	2020		2019	2020	
	1 000 Euro	in % der Gewerbsteuer		1 000 Euro	Saldo ¹ in % der Gewerbsteuer	
Kreisfreie Städte						
50 000 - 200 000	15 292	7 892	8,39	83 367	82 256	79,06
200 000 - 500 000	35 564	21 108	7,77	253 793	250 084	84,30
Kreisangehörige Gemeinden						
unter 1 000	24 797	14 764	9,97	171 544	164 739	101,29
1 000 - 2 000	22 440	13 288	9,77	135 156	131 389	86,84
2 000 - 3 000	11 837	6 647	9,65	89 124	85 870	115,01
3 000 - 5 000	19 722	6 288	9,84	100 385	94 723	138,41
5 000 - 10 000	31 941	18 779	10,21	180 586	168 566	81,44
10 000 - 20 000	46 919	22 634	9,32	278 129	283 135	107,31
20 000 - 50 000	50 626	24 928	9,32	292 809	259 154	87,56
50 000 und mehr	16 332	9 230	8,09	59 654	86 240	67,52
Insgesamt	275 472	145 557	9,15	1 644 547	1 606 157	91,82

¹ Gemeindeanteil an Gemeinschaftsteuern minus Gewerbesteuerumlage

3. Realsteueraufbringungskraft und Steuereinnahmekraft in Schleswig-Holstein 2019 und 2020 nach Gemeindegrößenklassen

Gemeinden mit ... bis unter ... Einwohner:innen	Realsteueraufbringungskraft		Steuereinnahmekraft		
	2019	2020	2019	2020	
	Euro je Einwohner:in				in % der Realsteuer- aufbringungskraft
Kreisfreie Städte					
50 000 - 200 000	673,68	661,94	1 076,18	1 100,75	166,29
200 000 - 500 000	586,90	631,90	1 058,02	1 127,04	178,36
Kreisangehörige Gemeinden					
unter 1 000	628,95	681,61	1 077,75	1 144,32	167,89
1 000 - 2 000	724,28	775,90	1 186,85	1 256,64	161,96
2 000 - 3 000	593,56	605,74	1 055,29	1 080,87	178,44
3 000 - 5 000	843,67	572,05	1 310,68	1 087,27	190,07
5 000 - 10 000	736,91	818,91	1 187,22	1 292,28	157,80
10 000 - 20 000	774,11	690,52	1 277,26	1 232,29	178,46
20 000 - 50 000	773,79	782,87	1 270,13	1 315,83	168,08
50 000 und mehr	1 388,08	956,06	1 934,81	1 550,83	162,21
Insgesamt	724,00	713,66	1 196,12	1 216,22	170,42

4. Streuung der Hebesätze in Schleswig-Holstein 2020 nach Gemeindegrößenklassen

Gemeinden mit ... bis unter ... Einwohner:innen	Anzahl der Gemeinden		Davon erheben Gemeinden nach einem Hebesatz von														Gewogener Durchschnitts- hebesatz	
	Ins- gesamt	mit Hebe- satz	1	126	151	176	201	226	251	276	301	326	351	376	401	über 475		
			bis															
			125	150	175	200	225	250	275	300	325	350	375	400	475			
%																		
Grundsteuer A																		
Kreisfreie Städte																		
50 000 - 100 000	2	2	-	-	-	-	-	-	-	-	-	-	-	-	1	-	1	
200 000 - 500 000	2	2	-	-	-	-	-	-	-	-	-	-	-	-	2	-	-	
Kreisangehörige Gemeinden																		
unter 1 000	715	711	5	5	-	6	13	22	55	149	123	181	57	81	13	1		
1 000 - 2 000	177	176	-	-	-	1	1	2	7	18	18	60	35	30	4	-		
2 000 - 3 000	68	68	-	-	-	-	-	-	2	6	7	21	12	18	2	-		
3 000 - 5 000	45	45	-	-	-	-	-	1	2	1	5	15	8	12	1	-		
5 000 - 10 000	45	45	-	-	-	-	-	1	-	3	6	4	12	14	5	-		
10 000 - 20 000	34	34	-	-	-	-	1	-	-	-	2	8	3	18	2	-		
20 000 - 50 000	16	16	-	-	-	-	-	-	-	-	3	1	2	10	-	-		
50 000 und mehr	2	2	-	-	-	-	-	-	-	1	-	-	-	1	-	-		
Insgesamt	1 106	1 101	5	5	-	7	15	26	66	178	164	290	129	187	27	2		
Anteil in %		100	0,5	0,5	-	0,6	1,4	2,4	6,0	16,2	14,9	26,3	11,7	17,0	2,5	0,2		
Kumuliert in %			0,5	0,9	0,9	1,5	2,9	5,3	11,3	27,4	42,3	68,7	80,4	97,4	99,8	100		
Grundsteuer B																		
Kreisfreie Städte																		
50 000 - 100 000	2	2	-	-	-	-	-	-	-	-	-	-	-	-	-	-		
200 000 - 500 000	2	2	-	-	-	-	-	-	-	-	-	-	-	-	-	-		
Kreisangehörige Gemeinden																		
unter 1 000	715	710	5	5	-	6	9	23	52	148	126	164	28	76	65	3		
1 000 - 2 000	177	177	-	-	-	1	-	2	6	21	17	55	14	35	25	1		
2 000 - 3 000	68	68	-	-	-	-	-	-	2	6	8	19	8	9	16	-		
3 000 - 5 000	45	45	-	-	-	-	-	-	1	2	5	12	4	8	13	-		
5 000 - 10 000	45	45	-	-	-	-	-	-	1	3	4	3	6	15	11	2		
10 000 - 20 000	34	34	-	-	-	-	-	1	-	-	-	8	1	9	15	-		
20 000 - 50 000	16	16	-	-	-	-	-	-	-	-	3	1	-	5	7	-		
50 000 und mehr	2	2	-	-	-	-	-	-	-	-	-	-	-	-	2	-		
Insgesamt	1 106	1 101	5	5	-	7	9	26	62	180	163	262	61	157	154	10		
Anteil in %		100	0,5	0,5	-	0,6	0,8	2,4	5,6	16,3	14,8	23,8	5,5	14,3	14,0	0,9		
Kumuliert %			0,5	0,9	0,9	1,5	2,4	4,7	10,4	26,7	41,5	65,3	70,8	85,1	99,1	100		
Gewerbesteuer																		
Kreisfreie Städte																		
50 000 - 100 000	2	2	-	-	-	-	-	-	-	-	-	-	-	-	2	-		
200 000 - 500 000	2	2	-	-	-	-	-	-	-	-	-	-	-	-	2	-		
Kreisangehörige Gemeinden																		
unter 1 000	715	715	-	-	-	-	-	2	4	52	181	204	93	175	4	-		
1 000 - 2 000	177	177	-	-	-	-	-	-	1	7	31	58	33	46	1	-		
2 000 - 3 000	68	68	-	-	-	-	-	-	-	1	6	20	12	29	-	-		
3 000 - 5 000	45	45	-	-	-	-	-	-	1	-	5	12	9	18	-	-		
5 000 - 10 000	45	45	-	-	-	-	-	-	-	2	5	6	14	18	-	-		
10 000 - 20 000	34	34	-	-	-	-	-	-	-	-	1	4	8	20	1	-		
20 000 - 50 000	16	16	-	-	-	-	-	-	-	-	-	2	4	10	-	-		
50 000 und mehr	2	2	-	-	-	-	-	-	-	-	-	-	-	1	1	-		
Insgesamt	1 106	1 106	-	-	-	-	-	2	6	62	229	306	173	317	11	-		
Anteil in %		100	-	-	-	-	-	0,2	0,5	5,6	20,7	27,7	15,6	28,7	1,0	-		
Kumuliert %			-	-	-	-	-	0,2	0,7	6,3	27,0	54,7	70,3	99,0	100,0	100		

Abbildung 2: Streuung der Hebesätze in Schleswig-Holstein 2020 nach Steuerarten

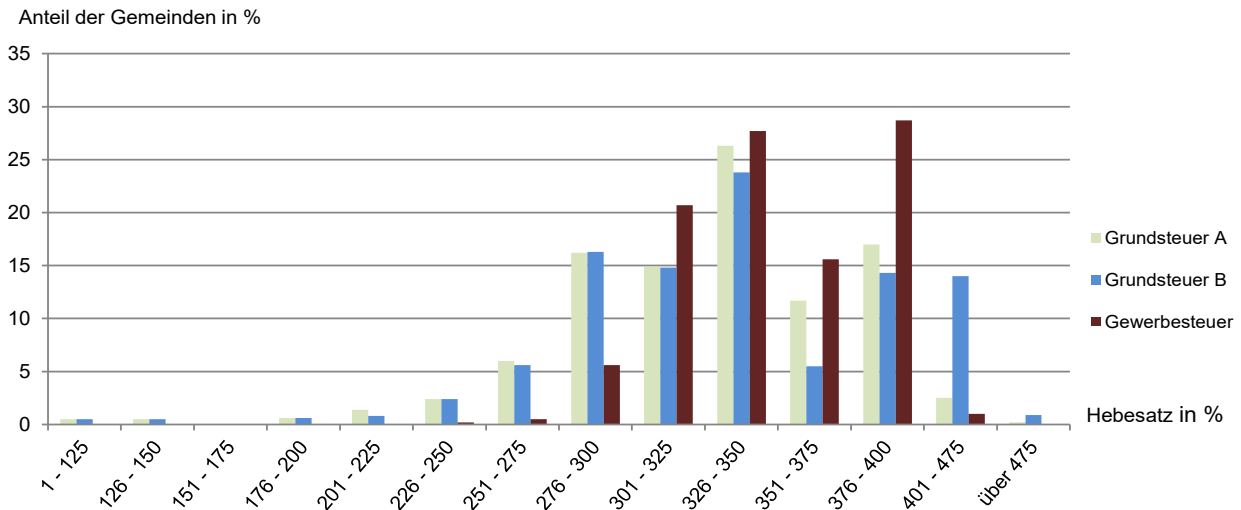


Abbildung 3: Gewogener Durchschnittshebesatz in Schleswig-Holstein 2020 nach Steuerarten und Gemeindegrößenklassen

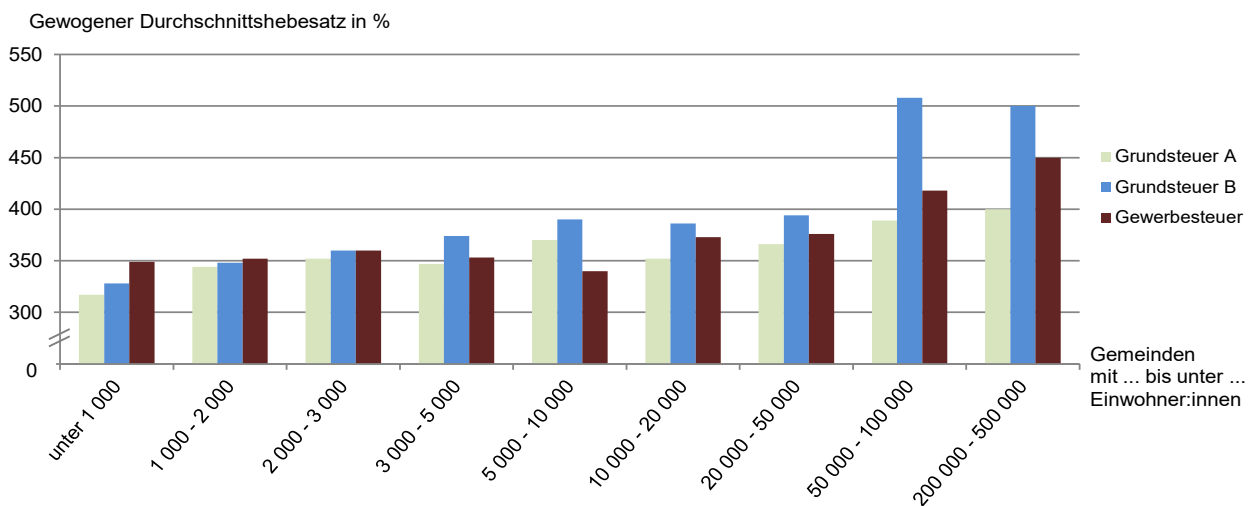
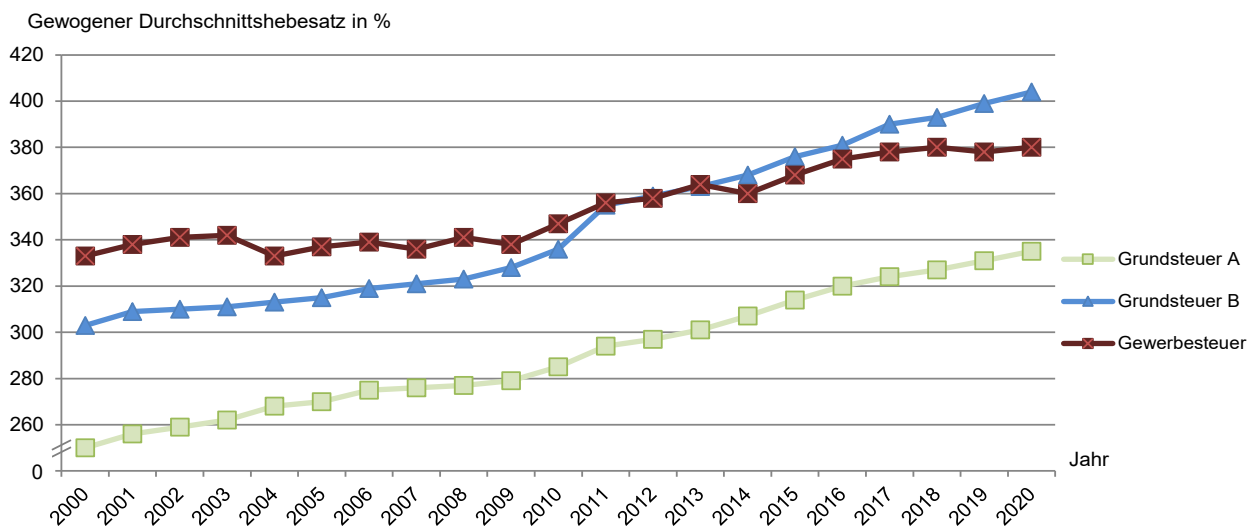


Abbildung 4: Entwicklung der gewogenen Durchschnittshebesätze in Schleswig-Holstein 2000 bis 2020 nach Steuerarten



5. Realsteueristaufkommen, Realsteueraufbringungskraft und Steuereinnahmekraft in Schleswig-Holstein 2020

5.1 nach Kreisen

Nr.	KREISFREIE STADT Kreis	Grundsteuer A			Grundsteuer B			Gewerbsteuer			Realsteuer- istaufkommen Euro
		Istaufkommen	Hebesatz	Grundbetrag	Istaufkommen	Hebesatz	Grundbetrag	Istaufkommen	Hebesatz	Grundbetrag	
		Euro	%	Euro	Euro	%	Euro	Euro	%	Euro	
001	FLENSBURG	35 856	600	5 976	22 001 305	690	3 188 595	50 931 194	410	12 422 242	72 968 355
002	KIEL	91 652	400	22 913	39 114 241	500	7 822 848	171 172 752	450	38 038 389	210 378 645
003	LÜBECK	184 271	400	46 068	38 479 950	500	7 695 990	100 461 565	450	22 324 792	139 125 786
004	NEUMÜNSTER	61 106	390	15 668	14 349 477	480	2 989 474	43 131 304	410	10 519 830	57 541 887
	KREISFREIE STÄDTE	372 885	411	90 625	113 944 973	525	21 696 908	365 696 815	439	83 305 254	480 014 673
051	Dithmarschen	2 222 300	314	708 289	19 279 567	378	5 097 707	89 332 274	365	24 485 473	110 834 141
053	Hzgt. Lauenburg	1 374 825	311	441 901	28 540 903	381	7 485 260	59 237 214	366	16 196 602	89 152 942
054	Nordfriesland	2 991 452	339	882 457	30 404 822	368	8 260 952	141 252 931	369	38 243 551	174 649 205
055	Ostholstein	2 358 451	360	655 906	32 224 147	373	8 637 865	80 986 700	356	22 727 094	115 569 298
056	Pinneberg	1 504 605	340	442 911	52 659 171	395	13 334 983	222 297 212	372	59 687 128	276 460 988
057	Plön	1 701 352	335	508 597	19 257 396	380	5 063 727	36 704 308	364	10 089 914	57 663 056
058	Rendsburg-Eckernförde	3 035 250	330	919 461	36 117 592	362	9 985 360	99 627 580	351	28 379 325	138 780 422
059	Schleswig-Flensburg	3 008 895	345	873 318	29 364 875	382	7 685 007	83 033 845	367	22 634 373	115 407 615
060	Segeberg	1 811 432	324	558 850	40 545 128	368	11 009 472	149 449 449	398	37 564 150	191 806 009
061	Steinburg	1 488 986	316	471 731	19 317 302	374	5 171 567	65 311 079	353	18 498 195	86 117 367
062	Stormarn	1 275 080	349	365 000	38 561 719	368	10 474 096	197 835 245	347	56 990 405	237 672 044
	Kreise	22 772 628	333	6 828 421	346 272 622	376	92 205 995	1 225 067 837	365	335 496 210	1 594 113 087
	Insgesamt	23 145 513	335	6 919 046	460 217 595	404	113 902 903	1 590 764 652	380	418 801 465	2 074 127 760

5.2 nach Gemeindegrößenklassen

Gemeinden mit ... bis unter ... Einwohner:innen	Grundsteuer A			Grundsteuer B			Gewerbsteuer			Realsteuer- istaufkommen Euro
	Istaufkommen	Hebesatz	Grundbetrag	Istaufkommen	Hebesatz	Grundbetrag	Istaufkommen	Hebesatz	Grundbetrag	
	Euro	%	Euro	Euro	%	Euro	Euro	%	Euro	
Kreisfreie Städte										
50 000 - 100 000	96 962	448	21 644	36 350 782	588	6 178 069	94 062 498	410	22 942 073	130 510 242
200 000 - 500 000	275 923	400	68 981	77 594 191	500	15 518 838	271 634 317	450	60 363 182	349 504 431
Kreisangehörige Gemeinden										
unter 1 000	10 715 599	317	3 385 015	39 228 232	328	11 969 417	148 065 647	349	42 449 874	198 009 478
1 000 - 2 000	5 019 976	344	1 461 330	33 603 746	348	9 644 173	135 992 606	352	38 637 015	174 616 328
2 000 - 3 000	2 130 140	352	605 530	23 474 849	360	6 523 527	68 886 880	360	19 118 678	94 491 869
3 000 - 5 000	1 383 144	347	399 044	26 044 663	374	6 969 155	63 895 481	353	18 085 528	91 323 288
5 000 - 10 000	1 427 003	370	386 059	50 624 529	390	12 991 670	183 912 711	340	54 061 150	235 964 243
10 000 - 20 000	1 524 635	352	433 057	79 403 567	386	20 586 834	242 765 104	373	65 133 228	323 693 306
20 000 - 50 000	507 381	366	138 449	71 442 610	394	18 116 757	267 497 307	376	71 187 014	339 447 298
50 000 und mehr	64 750	325	19 938	22 450 426	415	5 404 462	114 052 101	425	26 823 723	136 567 277

**Noch: 5. Realsteueristaufkommen, Realsteueraufbringungskraft und Steuereinnahmekraft
in Schleswig-Holstein 2020**

noch: 5.1 nach Kreisen

Nr.	KREISFREIE STADT Kreis	Realsteueraufbringungskraft		Gemeindeanteil an der		Gewerbesteuer- umlage	Steuer- einnahme- kraft	Realsteuer-		Steuer- einnahme- kraft	Einwohner: innen am 30.06.2020
		Insgesamt	davon aus Gewerbe- steuer	Einkommen- steuer	Umsatz- steuer			istauf- kommen	aufbrin- gungskraft		
001	FLENSBURG	60 087 635	47 184 324	33 980 620	10 163 629	4 210 419	100 021 465	813,16	669,62	1 114,64	89 734
002	KIEL	176 168 414	144 484 034	105 348 294	31 296 608	13 313 433	299 499 883	852,62	713,97	1 213,81	246 744
003	LÜBECK	116 047 188	84 797 913	88 284 988	25 153 748	7 794 390	221 691 534	645,01	538,01	1 027,79	215 697
004	NEUMÜNSTER	52 089 450	39 958 251	28 795 789	9 316 308	3 681 941	86 519 606	721,67	653,29	1 085,10	79 734
	KREISFREIE STÄDTE	404 392 686	316 424 523	256 409 691	75 930 293	29 000 183	707 732 487	759,63	639,95	1 119,99	631 909
051	Dithmarschen	115 971 316	93 004 989	51 890 789	10 172 570	8 579 741	169 454 934	831,61	870,16	1 271,46	133 276
053	Hzgt. Lauenburg	93 242 721	61 520 753	98 782 756	11 304 137	5 681 624	197 647 990	449,24	469,84	995,93	198 455
054	Nordfriesland	181 593 160	145 263 313	66 465 952	14 487 933	13 192 126	249 354 919	1 046,92	1 088,54	1 494,74	166 822
055	Ostholstein	123 420 891	86 326 006	88 142 405	13 409 928	7 961 288	217 011 936	574,41	613,44	1 078,61	201 195
056	Pinneberg	282 074 835	226 714 043	177 792 139	24 101 216	20 766 465	463 201 725	872,96	890,69	1 462,63	316 692
057	Plön	60 486 296	38 325 268	61 846 100	6 500 065	3 495 191	125 337 270	446,76	468,63	971,08	129 070
058	Rendsburg-Eckernförde	151 216 292	107 795 295	133 532 262	16 701 343	9 733 490	291 716 407	506,45	551,83	1 064,55	274 027
059	Schleswig-Flensburg	119 946 024	85 973 816	80 802 782	12 261 326	7 883 205	205 126 927	572,09	594,59	1 016,84	201 729
060	Segeberg	189 035 241	142 682 697	144 342 756	23 300 064	12 997 758	343 680 303	690,59	680,61	1 237,41	277 742
061	Steinburg	92 736 490	70 263 067	59 189 577	9 341 217	6 453 281	154 814 003	658,36	708,97	1 183,55	130 805
062	Stormarn	260 011 807	216 470 880	146 490 032	22 959 375	19 812 676	409 648 538	971,70	1 063,03	1 674,81	244 594
	Kreise	1 669 735 074	1 274 340 129	1 109 277 550	164 539 174	116 556 845	2 826 994 953	700,89	734,14	1 242,96	2 274 407
	Insgesamt	2 074 127 760	1 590 764 652	1 365 687 241	240 469 467	145 557 028	3 534 727 440	713,66	713,66	1 216,22	2 906 316

noch: 5.2 nach Gemeindegrößenklassen

Gemeinden mit ... bis unter ... Einwohner:innen	Realsteueraufbringungskraft		Gemeindeanteil an der		Gewerbesteuer- umlage	Steuer- einnahme- kraft	Realsteuer-		Steuer- einnahme- kraft	Einwohner: innen am 30.06.2020
	Insgesamt	davon aus Gewerbe- steuer	Einkommen- steuer	Umsatz- steuer			istauf- kommen	aufbrin- gungskraft		
Kreisfreie Städte										
50 000 - 100 000	112 177 084	87 142 576	62 776 409	19 479 937	7 892 360	186 541 070	770,12	661,94	1 100,75	169 468
200 000 - 500 000	292 215 602	229 281 948	193 633 282	56 450 356	21 107 823	521 191 417	755,78	631,90	1 127,04	462 441
Kreisangehörige Gemeinden										
unter 1 000	220 925 702	161 240 504	153 041 789	11 697 660	14 763 957	370 901 194	610,91	681,61	1 144,32	324 124
1 000 - 2 000	190 612 943	146 757 838	121 377 770	10 010 741	13 288 434	308 713 020	710,79	775,90	1 256,64	245 666
2 000 - 3 000	101 003 408	72 619 892	78 266 581	7 603 619	6 646 513	180 227 095	566,69	605,74	1 080,87	166 743
3 000 - 5 000	98 188 917	68 695 603	85 833 713	8 889 287	6 288 146	186 623 771	532,05	572,05	1 087,27	171 644
5 000 - 10 000	259 127 948	205 344 473	145 592 227	22 974 162	18 778 716	408 915 621	745,71	818,91	1 292,28	316 430
10 000 - 20 000	332 028 848	247 400 368	241 425 507	41 709 984	22 633 768	592 530 571	673,19	690,52	1 232,29	480 838
20 000 - 50 000	344 057 681	270 394 914	213 375 249	45 778 298	24 927 799	578 283 429	772,38	782,87	1 315,83	439 483
50 000 und mehr	123 789 627	101 886 536	70 364 714	15 875 423	9 229 512	200 800 252	1 054,74	956,06	1 550,83	129 479

Abbildung 5: Anteil des Realsteueristaufkommens und der Gemeindeanteile an den Gemeinschaftsteuern am kommunalen Steueraufkommen¹ in Schleswig-Holstein 2020

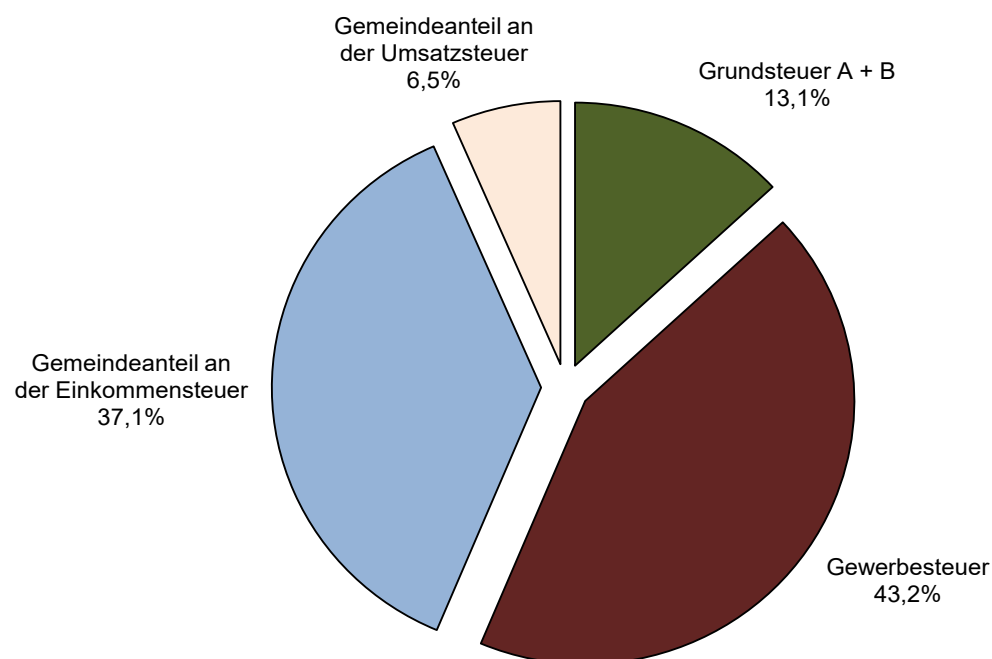
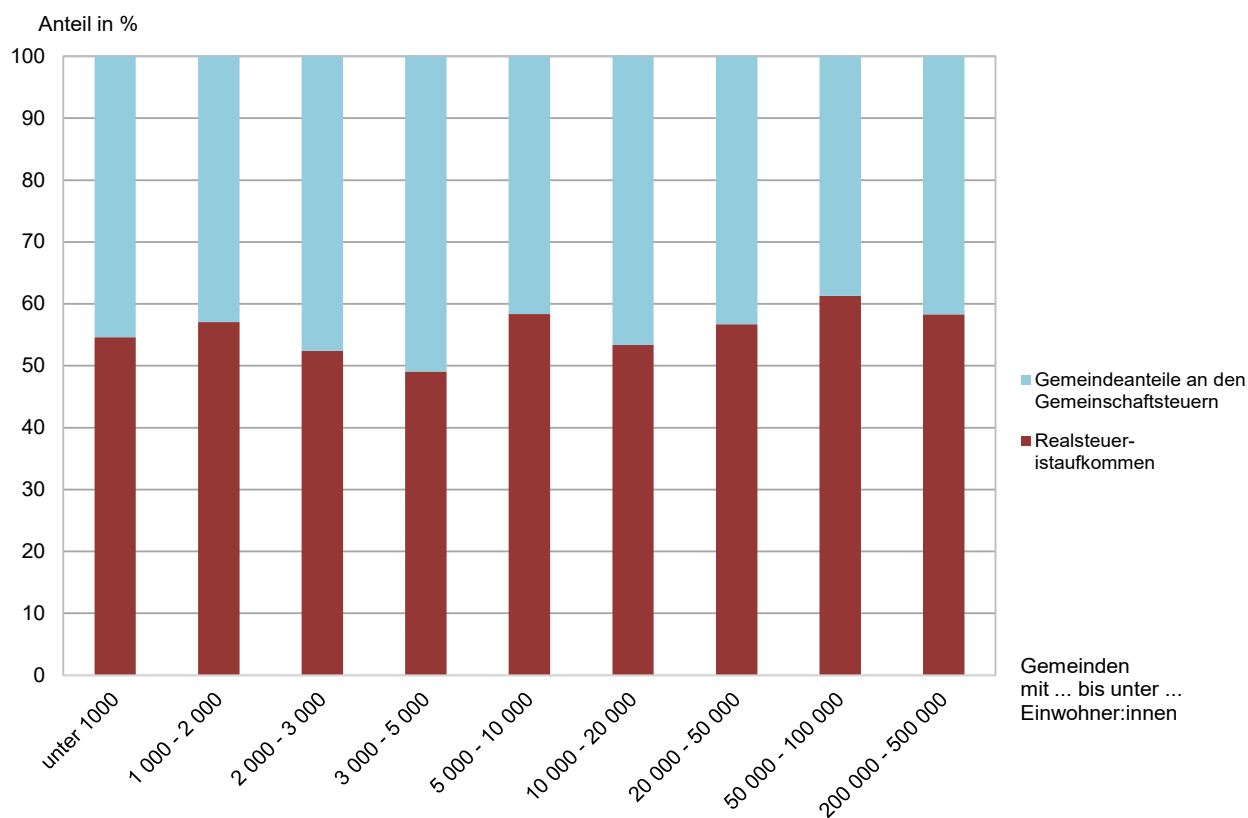


Abbildung 6: Anteil des Realsteueristaufkommens und der Gemeindeanteile an den Gemeinschaftsteuern am kommunalen Steueraufkommen¹ in Schleswig-Holstein 2020 nach Gemeindegrößenklassen



¹ ohne sonstige Gemeindesteuern und steuerähnliche Einnahmen

Abbildung 7: Realsteueraufbringungs- und Steuereinnahmekraft je Einwohner:in in Schleswig-Holstein 2020 nach Gemeindegrößenklassen

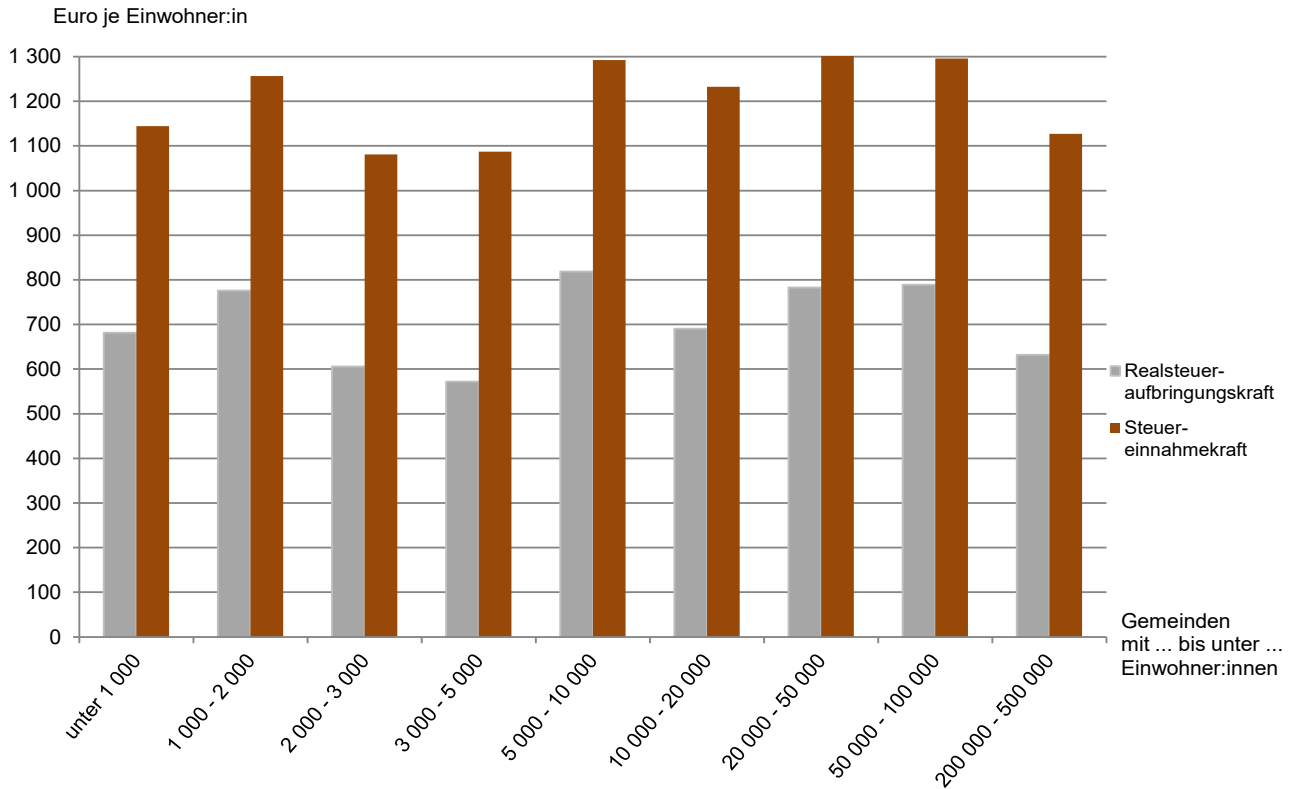
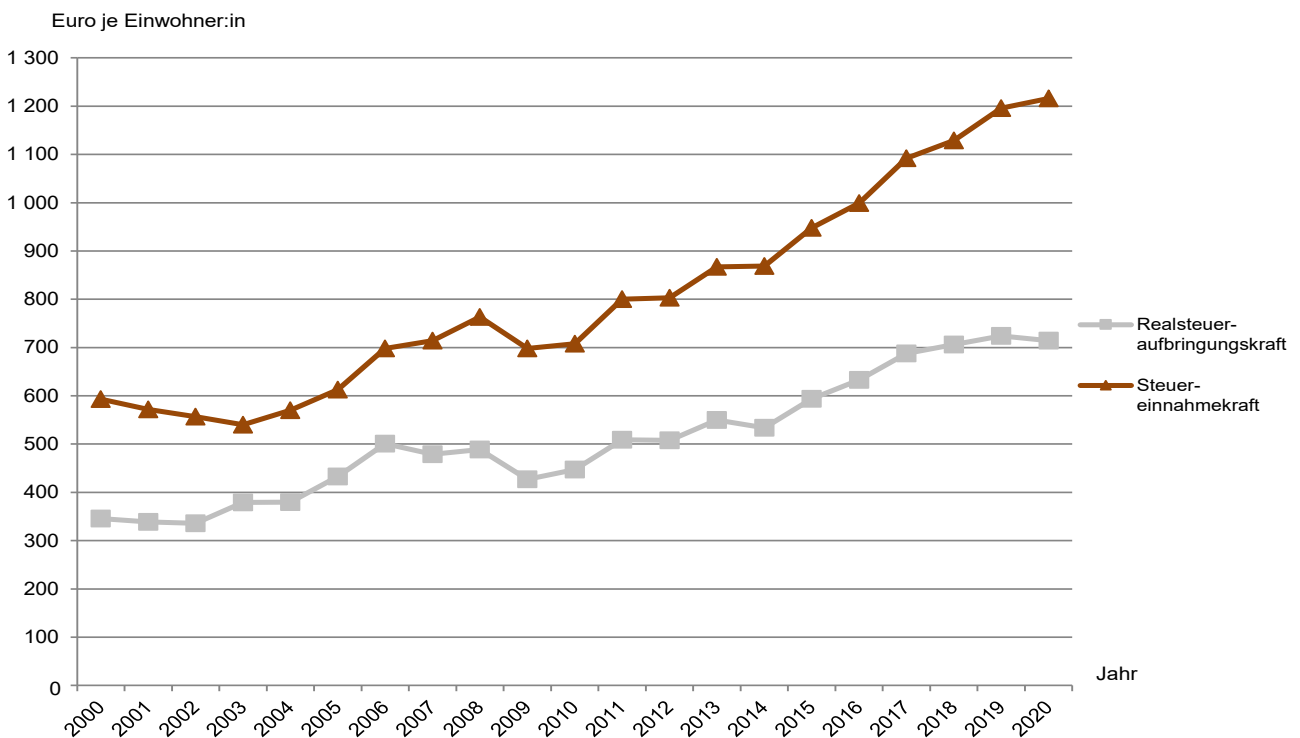


Abbildung 8: Entwicklung der Realsteueraufbringungs- und Steuereinnahmekraft je Einwohner:in in Schleswig-Holstein 2000 bis 2020



**6. Realsteueristaufkommen, Realsteueraufbringungskraft und Steuereinnahmekraft
in Schleswig-Holstein 2020 nach Gemeinden**

Nr.	KREISFREIE STADT Gemeinde	Grundsteuer A			Grundsteuer B			Gewerbesteuer			Realsteuer- istaufkommen Euro
		Ist- aufkommen	Hebesatz	Grund- betrag	Ist- aufkommen	Hebesatz	Grund- betrag	Ist- aufkommen	Hebesatz	Grund- betrag	
		Euro	%	Euro	Euro	%	Euro	Euro	%	Euro	
001	Flensburg, Stadt	35 856	600	5 976	22 001 305	690	3 188 595	50 931 194	410	12 422 242	72 968 355
002	Kiel, Landeshauptstadt	91 652	400	22 913	39 114 241	500	7 822 848	171 172 752	450	38 038 389	210 378 645
003	Lübeck, Hansestadt	184 271	400	46 068	38 479 950	500	7 695 990	100 461 565	450	22 324 792	139 125 786
004	Neumünster, Stadt	61 106	390	15 668	14 349 477	480	2 989 474	43 131 304	410	10 519 830	57 541 887
51 Dithmarschen											
001	Albersdorf	19 008	370	5 137	494 666	390	126 837	2 086 650	370	563 959	2 600 324
002	Arkebek	9 913	370	2 679	22 873	390	5 865	76 776	370	20 750	109 562
003	Averlak	9 786	330	2 965	54 182	350	15 481	80 775	350	23 079	144 743
004	Bargenstedt	19 819	300	6 606	100 163	300	33 388	248 311	330	75 246	368 293
005	Barkenholm	9 066	290	3 126	15 130	290	5 217	23 358	310	7 535	47 554
006	Barlt	39 753	320	12 423	70 439	320	22 012	520 182	320	162 557	630 374
008	Bergewöhrden	4 639	280	1 657	2 102	260	808	29 390	310	9 481	36 131
010	Brickeln	8 609	295	2 918	13 599	295	4 610	41 239	320	12 887	63 447
011	Brunsbüttel, Stadt	72 143	380	18 985	2 485 816	425	584 898	18 744 336	390	4 806 240	21 302 295
012	Buchholz	20 730	325	6 378	95 086	325	29 257	41 902	336	12 471	157 718
013	Büsum	11 232	380	2 956	1 767 216	425	415 816	3 407 303	380	896 659	5 185 751
014	Büsumer Deichhausen	4 357	250	1 743	68 700	250	27 480	29 585	300	9 862	102 642
015	Bunsoh	16 945	380	4 459	88 948	380	23 407	158 028	360	43 897	263 921
016	Burg (Dithmarschen)	9 845	340	2 896	478 981	340	140 877	828 553	340	243 692	1 317 379
017	Busenwurth	13 025	295	4 415	27 712	295	9 394	351 540	270	130 200	392 277
019	Dellstedt	27 027	310	8 718	57 327	310	18 493	73 737	340	21 687	158 091
020	Delve	13 625	260	5 240	57 716	260	22 198	94 047	310	30 338	165 388
021	Diekhöfen-Fahrstedt	19 546	370	5 283	84 974	390	21 788	370 499	380	97 500	475 019
022	Dingen	13 696	310	4 418	59 219	310	19 103	321 622	320	100 507	394 537
023	Dörpling	10 241	300	3 414	56 813	300	18 938	166 912	330	50 579	233 966
024	Eddelak	16 756	295	5 680	115 182	295	39 045	281 055	310	90 663	412 993
026	Eggstedt	16 868	295	5 718	62 200	295	21 085	141 884	310	45 769	220 952
027	Elpersbüttel	32 286	335	9 638	87 070	335	25 991	252 935	340	74 393	372 291
028	Epenwöhrden	25 218	310	8 135	73 073	310	23 572	630 161	310	203 278	728 452
030	Fedderingen	10 407	260	4 003	27 402	260	10 539	123 799	310	39 935	161 608
032	Frestedt	11 121	295	3 770	29 852	295	10 119	120 905	310	39 002	161 878
033	Friedrichsgabekoog	-	-	-	-	-	-	562 348	310	181 403	562 348
034	Friedrichskoog	143 031	380	37 640	529 619	425	124 616	8 418 139	380	2 215 300	9 090 789
035	Gaushorn	5 311	260	2 043	13 482	260	5 185	62 381	310	20 123	81 174
036	Glüsing	5 970	240	2 488	8 302	250	3 321	272 076	300	90 692	286 348
037	Großenrade	9 898	295	3 355	39 418	295	13 362	35 905	310	11 582	85 221
038	Groven	15 608	290	5 382	11 320	300	3 773	132 596	330	40 181	159 524
039	Gudendorf	9 756	340	2 869	46 699	340	13 735	130 176	280	46 491	186 631
043	Hedwigenkoog	24 824	210	11 821	15 530	210	7 395	1 207 516	380	317 767	1 247 870
044	Heide, Stadt	35 728	380	9 402	3 757 530	430	873 844	10 410 977	380	2 739 731	14 204 235
045	Hellschen-Heringsand-Unterschaar	18 833	310	6 075	15 197	310	4 902	250 492	360	69 581	284 522
046	Helse	28 024	330	8 492	78 989	330	23 936	346 959	380	91 305	453 972
047	Hemme	37 944	310	12 240	46 505	310	15 002	1 077 727	320	336 790	1 162 176
048	Hemmingstedt	34 311	370	9 273	399 717	390	102 492	3 516 268	370	950 343	3 950 296
049	Hennstedt	31 621	310	10 200	224 731	310	72 494	753 270	340	221 550	1 009 622
050	Hillgroven	-	-	-	73	-	-	673 556	300	224 519	673 629
051	Hochdonn	5 222	311	1 679	114 356	311	36 770	61 560	322	19 118	181 138
052	Hövede	4 287	300	1 429	4 936	300	1 645	1 591	310	513	10 814
053	Hollingstedt	7 737	280	2 763	24 554	280	8 769	12 902	320	4 032	45 193
054	Immenstedt	3 688	260	1 418	5 500	260	2 115	22 535	320	7 042	31 723
057	Kaiser-Wilhelm-Koog	33 783	280	12 065	30 770	280	10 989	882 370	380	232 203	946 923
058	Karolinenkoog	31 807	310	10 260	19 756	310	6 373	47 981	340	14 112	99 544
060	Kleve	14 137	260	5 437	35 215	260	13 544	166 843	310	53 820	216 195
061	Krempel	4 567	280	1 631	60 064	290	20 712	65 437	320	20 449	130 068
062	Kronprinzenkoog	83 764	330	25 383	79 202	300	26 401	1 402 287	380	369 023	1 565 253
063	Krumstedt	20 231	310	6 526	43 208	310	13 938	52 935	310	17 076	116 374
064	Kuden	13 348	295	4 525	52 409	295	17 766	259 137	320	80 980	324 894
065	Lehe	30 783	310	9 930	112 831	310	36 397	104 315	340	30 681	247 929
067	Lieth	7 394	360	2 054	101 167	380	26 623	2 435 522	330	738 037	2 544 083
068	Linden	15 742	300	5 247	75 313	300	25 104	75 144	320	23 483	166 199
069	Lohe-Rickelshof	7 635	370	2 064	326 077	390	83 609	1 416 568	370	382 856	1 750 280
071	Lunden	3 484	330	1 056	171 966	356	48 305	325 819	350	93 091	501 269
072	Marne, Stadt	9 284	380	2 443	918 680	425	216 160	3 127 805	380	823 107	4 055 769
073	Marnerdeich	4 053	390	1 039	42 107	390	10 797	48 609	390	12 464	94 769
074	Meldorf, Stadt	32 209	420	7 669	1 146 288	440	260 520	3 211 425	380	845 112	4 389 922
075	Neuenkirchen	50 404	295	17 086	76 159	295	25 817	922 873	325	283 961	1 049 436
076	Neufeld	30 001	370	8 108	69 122	390	17 724	766 085	370	207 050	865 208
077	Neufelderkoog	22 868	290	7 886	7 283	290	2 511	70 779	380	18 626	100 930

**Noch: 6. Realsteueristaufkommen, Realsteueraufbringungskraft und Steuereinnahmekraft
in Schleswig-Holstein 2020 nach Gemeinden**

Nr.	KREISFREIE STADT Gemeinde	Realsteuer- aufbringungskraft		Gemeindeanteil an der		Gewerbe- steuer- umlage	Steuer- einnahme- kraft	Realsteuer-		Steuer- einnahme- kraft	Einwohner: innen am 30.06.2020
		Insgesamt	davon aus Gewerbe- steuer	Einkommen- steuer	Umsatz- steuer			istauf- kommen	aufbrin- gungskraft		
Euro							Euro je Einwohner:in				
001	Flensburg, Stadt	60 087 635	47 184 324	33 980 620	10 163 629	4 210 419	100 021 465	813,16	669,62	1 114,64	89 734
002	Kiel, Landeshauptstadt	176 168 414	144 484 034	105 348 294	31 296 608	13 313 433	299 499 883	852,62	713,97	1 213,81	246 744
003	Lübeck, Hansestadt	116 047 188	84 797 913	88 284 988	25 153 748	7 794 390	221 691 534	645,01	538,01	1 027,79	215 697
004	Neumünster, Stadt	52 089 450	39 958 251	28 795 789	9 316 308	3 681 941	86 519 606	721,67	653,29	1 085,10	79 734
51 Dithmarschen											
001	Albersdorf	2 671 793	2 142 129	1 169 710	230 285	197 384	3 874 404	702,60	721,91	1 046,85	3 701
002	Arkebek	1 111 476	78 817	97 920	4 468	7 260	206 604	486,94	495,45	918,24	225
003	Averlak	160 129	87 661	263 168	16 804	8 076	432 025	258,47	285,95	771,47	560
004	Bargenstedt	442 812	285 812	406 428	35 587	26 335	858 492	379,68	456,51	885,04	970
005	Barkenholm	60 158	28 620	80 713	2 790	2 634	141 027	293,54	371,34	870,54	162
006	Barlt	747 947	617 452	348 114	17 579	56 893	1 056 747	856,49	1 016,23	1 435,80	736
008	Bergwörden	44 820	36 011	13 383	78	3 316	54 965	1 003,64	1 248,00	1 526,80	36
010	Brickeln	77 338	48 950	72 654	3 562	4 509	149 045	300,70	366,53	706,38	211
011	Brunsbüttel, Stadt	20 682 650	18 255 898	5 767 161	2 266 097	1 682 181	27 033 727	1 722,79	1 672,68	2 186,31	12 365
012	Buchholz	186 918	47 369	402 194	22 984	4 364	607 732	158,99	188,43	612,63	992
013	Büsum	5 095 810	3 405 845	1 489 965	415 234	313 827	6 687 182	1 054,23	1 035,94	1 359,46	4 919
014	Büsumer Deichhausen	154 320	37 458	134 383	8 957	7 516	290 144	281,98	423,95	797,10	364
015	Bunsoh	276 229	166 736	360 269	25 911	15 361	647 048	336,21	351,88	824,26	785
016	Burg (Dithmarschen)	1 504 524	925 634	1 572 861	134 875	85 290	3 126 970	316,75	361,75	751,86	4 159
017	Busenwurth	547 274	494 548	113 215	24 151	45 566	639 074	1 233,58	1 720,99	2 009,67	318
019	Dellstedt	186 259	82 377	237 766	10 150	7 588	426 587	218,36	257,26	589,21	724
020	Delve	222 456	115 234	256 341	6 943	10 615	475 125	225,94	303,90	649,08	732
021	Diekhöfen-Fahrstedt	476 046	370 340	339 783	14 533	34 122	796 240	697,53	699,04	1 169,22	681
022	Dingen	473 726	381 763	304 958	19 130	35 175	762 639	616,46	740,20	1 191,62	640
023	Dörpling	280 055	192 119	207 311	7 264	17 699	476 931	374,95	448,81	764,31	624
024	Eddelak	521 130	344 372	628 353	33 773	31 730	1 151 526	309,36	390,36	862,57	1 335
026	Eggstedt	278 167	173 848	293 214	5 000	16 017	560 364	288,45	363,14	731,55	766
027	Elpersbüttel	419 826	282 571	387 856	15 063	26 035	796 710	430,89	485,91	922,12	864
028	Epenwörden	894 578	772 125	295 125	24 723	71 144	1 143 282	953,47	1 170,91	1 496,44	764
030	Fedderingen	207 662	151 689	120 864	14 536	13 975	329 087	583,42	749,68	1 188,04	277
032	Frestedt	201 640	148 143	148 450	5 602	13 649	342 043	476,11	593,06	1 006,01	340
033	Friedrichsgabekoog	689 035	689 035	31 547	21 514	63 489	678 607	10 610,34	13 000,66	12 803,90	53
034	Friedrichskoog	9 043 953	8 414 537	950 517	299 779	775 353	9 518 896	3 593,20	3 574,69	3 762,41	2 530
035	Gaushorn	104 219	76 434	75 522	8 810	7 040	181 511	466,52	598,96	1 043,17	174
036	Glüsing	366 221	344 482	66 509	5 411	31 740	406 401	2 534,05	3 240,89	3 596,47	113
037	Großenrade	109 206	43 994	191 332	9 712	4 052	306 198	185,26	237,40	665,65	460
038	Groven	185 871	152 621	37 147	3 899	14 059	212 858	1 899,10	2 212,75	2 534,02	84
039	Gudendorf	241 686	176 592	176 175	45 572	16 269	447 164	472,48	611,86	1 132,06	395
043	Hedwigenkoog	1 276 423	1 206 999	96 828	26 531	111 216	1 288 566	5 886,18	6 020,86	6 078,14	212
044	Heide, Stadt	13 968 687	10 406 523	7 438 761	2 478 122	958 903	22 926 667	656,05	645,18	1 058,92	21 651
045	Hellschen-Heringsand-Unterschaar	304 425	264 295	73 747	6 699	24 351	360 520	1 703,72	1 822,90	2 158,80	167
046	Helse	471 930	346 811	362 726	12 027	31 954	814 729	547,61	569,28	982,79	829
047	Hemme	1 380 811	1 279 253	183 959	35 615	117 875	1 482 510	2 366,96	2 812,24	3 019,37	491
048	Hemmingstedt	4 054 889	3 609 757	1 145 264	310 422	332 617	5 177 958	1 363,11	1 399,20	1 786,73	2 898
049	Hennstedt	1 168 559	841 530	675 742	97 619	77 540	1 864 380	494,43	572,26	913,02	2 042
050	Hillgroven	852 806	852 806	43 566	16 235	78 578	834 029	11 614,29	14 703,55	14 379,81	58
051	Hochdonn	226 803	72 617	397 552	4 817	6 689	622 483	168,34	210,78	578,52	1 076
052	Hövede	13 378	1 949	33 596	500	177	47 297	177,28	219,30	775,35	61
053	Hollingstedt	59 990	15 315	100 925	4 813	1 410	164 318	149,15	197,99	542,30	303
054	Immenstedt	40 041	26 749	69 514	1 416	2 463	108 508	330,45	417,09	1 130,29	96
057	Kaiser-Wilhelm-Koog	966 755	881 992	155 005	46 380	81 269	1 086 871	2 630,34	2 685,43	3 019,09	360
058	Karolinenkoog	113 675	53 603	59 955	6 978	4 937	175 671	716,14	817,81	1 263,82	139
060	Kleve	277 343	204 430	184 094	9 254	18 836	451 855	545,95	700,36	1 141,05	396
061	Krempel	166 814	77 673	181 773	2 010	7 154	343 443	215,70	276,64	569,56	603
062	Kronprinzenkoog	1 593 268	1 401 687	408 341	96 420	129 155	1 968 874	1 930,03	1 964,57	2 427,71	811
063	Krumstedt	143 007	64 860	212 911	7 803	5 974	357 747	243,46	299,18	748,43	478
064	Kuden	394 511	307 594	271 771	3 761	28 341	641 702	537,90	653,16	1 062,42	604
065	Lehe	296 815	116 537	350 025	19 170	10 736	655 274	224,57	268,85	593,55	1 104
067	Lieth	2 917 779	2 803 341	183 822	27 646	258 310	2 870 937	6 913,27	7 928,75	7 801,46	368
068	Linden	208 181	89 195	419 266	16 692	8 216	635 923	191,03	239,29	730,95	870
069	Lohe-Rickelshof	1 798 953	1 454 231	1 053 218	98 779	133 996	2 816 954	838,26	861,57	1 349,12	2 088
071	Lunden	552 300	353 595	363 410	110 174	32 579	993 305	293,83	323,74	582,24	1 706
072	Marne, Stadt	4 008 021	3 126 467	2 040 200	495 627	288 084	6 255 764	678,56	670,57	1 046,64	5 977
073	Marndeich	94 442	47 342	127 283	7 933	4 359	225 299	241,76	240,92	574,74	392
074	Meldorf, Stadt	4 288 319	3 210 051	2 755 548	819 619	295 787	7 567 699	607,52	593,46	1 047,29	7 226
075	Neuenkirchen	1 240 056	1 078 590	421 861	31 878	99 384	1 594 411	1 088,63	1 286,37	1 653,95	964
076	Neufeld	885 188	786 453	297 037	14 442	72 466	1 124 201	1 466,45	1 500,32	1 905,43	590
077	Neufelderkoog	107 274	70 749	65 963	4 705	6 518	171 424	841,08	893,95	1 428,54	120

**Noch: 6. Realsteueristaufkommen, Realsteueraufbringungskraft und Steuereinnahmekraft
in Schleswig-Holstein 2020 nach Gemeinden**

Nr.	KREISFREIE STADT Gemeinde	Grundsteuer A			Grundsteuer B			Gewerbesteuer			Realsteuer- istaufkommen Euro
		Ist- aufkommen	Hebesatz	Grund- betrag	Ist- aufkommen	Hebesatz	Grund- betrag	Ist- aufkommen	Hebesatz	Grund- betrag	
		Euro	%	Euro	Euro	%	Euro	Euro	%	Euro	
078	Nindorf	13 288	340	3 908	139 745	340	41 101	311 122	350	88 892	464 155
079	Norddeich	15 291	280	5 461	37 824	280	13 509	508 124	380	133 717	561 239
080	Norderheistedt	5 213	260	2 005	10 259	260	3 946	183 789	310	59 287	199 261
081	Nordenwöhrden	29 229	230	12 708	6 479	115	5 634	1 206 494	380	317 498	1 242 202
082	Nordhastedt	36 490	380	9 603	386 591	425	90 963	458 603	380	120 685	881 684
083	Odderade	10 554	310	3 405	35 814	310	11 553	25 147	330	7 620	71 515
084	Oesterdeichstrich	10 805	250	4 322	24 391	250	9 756	101 013	310	32 585	136 209
085	Offenbüttel	25 032	390	6 418	29 699	390	7 615	69 158	390	17 733	123 889
086	Osterrade	29 886	370	8 077	37 324	390	9 570	186 814	370	50 490	254 024
087	Sastrohe	5 178	325	1 593	128 486	325	39 534	117 197	340	34 470	250 861
088	Pahlen	16 103	315	5 112	128 903	315	40 922	520 267	320	162 583	665 273
089	Quickborn	6 740	310	2 174	15 425	310	4 976	27 000	330	8 182	49 165
090	Ramhusen	9 998	280	3 571	8 063	280	2 880	84 494	380	22 235	102 555
092	Rehm-Flehde-Bargen	11 637	280	4 156	57 367	290	19 782	605 395	330	183 453	674 399
093	Reinsbüttel	13 682	260	5 262	34 414	260	13 236	347 787	360	96 608	395 883
096	Sankt Annen	25 503	310	8 227	27 399	310	8 838	207 034	340	60 892	259 936
097	Sankt Michaelisdonn	21 793	275	7 925	326 651	285	114 614	1 362 751	310	439 597	1 711 195
098	Sarzbüttel	16 627	380	4 376	103 327	425	24 312	209 327	380	55 086	329 281
099	Schafstedt	26 210	339	7 732	144 388	339	42 592	251 924	330	76 341	422 522
100	Schalkholz	10 791	310	3 481	75 769	320	23 678	166 764	330	50 535	253 324
102	Schlichting	16 391	260	6 304	14 287	260	5 495	20 999	310	6 774	51 677
103	Schmedeswurth	14 170	325	4 360	16 811	325	5 173	155 539	380	40 931	186 520
104	Schrum	5 703	380	1 501	7 370	425	1 734	- 27 060	380	- 7 121	- 13 987
105	Schülup	25 744	230	11 193	24 179	230	10 513	627 426	380	165 112	677 349
107	Stelle-Wittenwurth	10 259	225	4 560	27 246	225	12 109	438 636	340	129 011	476 141
108	Strübbel	8 355	295	2 832	10 191	295	3 455	236 184	310	76 188	254 730
109	Süderdeich	16 171	290	5 576	51 899	290	17 896	217 070	380	57 124	285 140
110	Süderhastedt	18 594	295	6 303	70 855	295	24 019	136 456	310	44 018	225 905
113	Wöhrden	56 451	360	15 681	155 553	380	40 935	1 147 080	380	301 863	1 359 084
114	Tellingstedt	23 132	295	7 841	300 835	295	101 978	692 258	320	216 331	1 016 225
117	Tielenhemme	14 027	300	4 676	15 699	300	5 233	6 150	340	1 809	35 876
118	Trennewurth	17 129	325	5 270	21 772	325	6 699	178 224	380	46 901	217 125
119	Volsemenhusen	34 983	325	10 764	19 175	325	5 900	474 675	380	124 914	528 833
120	Wallen	2 090	280	746	2 768	280	989	1 147	320	358	6 005
121	Warwerort	2 886	200	1 443	30 866	200	15 433	5 384	280	1 923	39 136
122	Weddingstedt	20 990	350	5 997	312 967	350	89 419	991 301	380	260 869	1 325 258
125	Welmbüttel	4 414	260	1 698	42 041	260	16 170	28 715	310	9 263	75 170
126	Wennbüttel	10 062	350	2 875	9 720	370	2 627	27 272	350	7 792	47 054
127	Wesselburen, Stadt	9 364	380	2 464	394 177	425	92 748	665 451	380	175 119	1 068 992
128	Wesselburener Deichhausen	4 530	130	3 485	-	-	-	460 955	310	148 695	465 485
129	Wesselburenerkoog	21 784	220	9 902	19 420	220	8 827	264 260	310	85 245	305 464
130	Wesseln	4 425	330	1 341	234 333	330	71 010	618 500	370	167 162	857 258
131	Westerborstel	5 850	280	2 089	11 056	280	3 949	78 665	310	25 376	95 571
132	Westerdeichstrich	11 684	260	4 494	126 952	260	48 828	389 906	295	132 172	528 542
133	Wiemerstedt	6 257	260	2 407	10 856	260	4 175	45 610	310	14 713	62 723
134	Windbergen	26 104	380	6 869	89 968	425	21 169	197 269	380	51 913	313 341
135	Wolmersdorf	10 527	330	3 190	34 915	330	10 580	40 591	300	13 530	86 033
136	Wrohm	21 000	320	6 563	72 841	320	22 763	366 202	340	107 706	460 043
137	Nordmeldorf	68 053	330	20 622	56 200	330	17 030	270 499	330	81 969	394 752
138	Tensbüttel-Röst	27 596	320	8 624	54 660	320	17 081	275 541	350	78 726	357 797
139	Süderdorf	20 768	270	7 692	21 130	270	7 826	249 392	310	80 449	291 290
140	Oesterwurth	25 169	220	11 440	14 228	220	6 467	401 357	300	133 786	440 754
141	Süderheistedt	14 640	260	5 631	45 763	260	17 601	124 024	310	40 008	184 427
53 Herzogtum Lauenburg											
001	Albsfelde	3 250	290	1 121	7 377	290	2 544	2 902	310	936	13 529
002	Alt Mölln	8 741	325	2 690	156 507	335	46 719	245 760	340	72 282	411 008
003	Aumühle	- 39	350	- 11	568 395	390	145 742	944 890	350	269 969	1 513 246
004	Bäk	5 703	325	1 755	141 617	375	37 765	52 330	320	16 353	199 650
005	Bälu	14 511	340	4 268	32 186	340	9 466	125 375	350	35 821	172 072
006	Basedow	7 517	240	3 132	50 567	240	21 070	36 947	320	11 546	95 031
007	Basthorst	8 197	240	3 415	40 468	240	16 862	26 887	300	8 962	75 552
008	Behlendorf	13 423	290	4 629	33 011	290	11 383	16 788	300	5 596	63 222
009	Berkenthin	11 406	300	3 802	235 663	300	78 554	396 502	300	132 167	643 571
010	Besenthal	7 497	290	2 585	4 455	290	1 536	2 205	340	649	14 157
011	Bliestorf	10 465	305	3 431	68 455	305	22 444	40 384	300	13 461	119 304
012	Börnsen	8 207	380	2 160	637 826	425	150 077	1 136 583	380	299 101	1 782 616
013	Borstorf	11 819	380	3 110	46 484	425	10 937	6 440	380	1 695	64 743
014	Breitenfelde	20 104	290	6 932	219 646	290	75 740	304 987	330	92 420	544 737

**Noch: 6. Realsteueristaufkommen, Realsteueraufbringungskraft und Steuereinnahmekraft
in Schleswig-Holstein 2020 nach Gemeinden**

Nr.	KREISFREIE STADT Gemeinde	Realsteuer- aufbringungskraft		Gemeindeanteil an der		Gewerbe- steuer- umlage	Steuer- einnahme- kraft	Realsteuer-		Steuer- einnahme- kraft	Einwohner: innen am 30.06.2020
		Insgesamt	davon aus Gewerbe- steuer	Einkommen- steuer	Umsatz- steuer			istauf- kommen	aufbrin- gungskraft		
							Euro		Euro je Einwohner:in		
078	Nindorf	516 787	337 645	567 716	58 875	31 109	1 112 269	405,38	451,34	971,41	1 145
079	Norddeich	580 755	507 907	160 332	15 899	46 798	710 188	1 399,60	1 448,27	1 771,04	401
080	Norderheistedt	247 843	225 193	43 702	1 895	20 747	272 693	1 337,32	1 663,38	1 830,15	149
081	Nordenwöhrden	1 271 253	1 205 978	148 177	31 027	111 123	1 339 334	4 833,47	4 946,51	5 211,42	257
082	Nordhastedt	858 058	458 407	1 159 468	53 492	42 236	2 028 782	311,99	303,63	717,90	2 826
083	Odderade	87 012	28 945	143 670	10 450	2 663	238 469	225,60	274,49	752,27	317
084	Oesterdeichstrich	177 647	123 769	80 849	6 350	11 402	253 444	489,96	639,02	911,67	278
085	Offenbüttel	119 595	67 356	102 972	7 949	6 204	224 312	478,34	461,76	866,07	259
086	Osterrade	257 469	191 781	166 477	6 715	17 670	412 991	604,82	613,02	983,31	420
087	Ostrohe	295 994	130 929	534 120	18 222	12 062	836 274	277,19	327,06	924,06	905
088	Pahlen	799 995	617 553	331 588	48 083	56 901	1 122 765	574,01	690,25	968,74	1 159
089	Quickborn	58 455	31 078	88 497	878	2 862	144 968	264,33	314,27	779,40	186
090	Ramhusen	108 038	84 458	71 699	1 044	7 780	173 001	665,94	701,54	1 123,38	154
092	Rehm-Flehde-Bargen	790 653	696 823	188 329	88 313	64 207	1 003 088	1 291,95	1 514,66	1 921,62	522
093	Reinsbüttel	438 035	366 951	197 614	14 444	33 809	616 284	994,68	1 100,59	1 548,45	398
096	Sankt Annen	294 523	231 292	136 978	15 511	21 310	425 702	804,76	911,84	1 317,96	323
097	Sankt Michaelisdonn	2 159 356	1 669 754	1 364 458	175 363	153 856	3 545 321	498,60	629,18	1 033,02	3 432
098	Sarzbüttel	322 106	209 237	288 979	30 667	18 304	623 448	480,70	470,23	910,14	685
099	Schafstedt	487 925	289 970	498 339	30 393	26 717	989 940	335,07	386,94	785,04	1 261
100	Schalkholz	299 262	191 949	230 938	27 847	17 684	540 363	436,01	515,08	930,06	581
102	Schlichting	69 021	25 730	94 368	5 684	2 368	166 705	216,22	288,79	697,51	239
103	Schmedeswurth	190 957	155 472	79 211	2 342	14 323	258 187	1 047,87	1 072,79	1 450,49	178
104	Schrum	- 15 021	- 27 048	43 429	455	- 2 493	31 356	- 215,18	- 231,10	482,39	65
105	Schülup	707 076	627 158	173 306	35 741	57 787	858 336	1 689,15	1 763,28	2 140,49	401
107	Stelle-Wittenwurth	554 210	490 030	155 005	11 664	45 074	675 805	1 120,33	1 304,02	1 590,13	425
108	Strübbel	312 824	289 392	44 112	2 602	26 663	332 875	2 830,33	3 475,83	3 698,61	90
109	Süderdeich	307 939	216 977	182 729	16 191	27 095	479 764	629,45	679,78	1 059,08	453
110	Süderhastedt	285 328	167 197	292 667	26 248	15 403	588 840	292,62	369,60	762,75	772
113	Wöhrden	1 364 440	1 146 589	543 817	92 542	105 649	1 895 150	1 068,46	1 072,67	1 489,90	1 272
114	Tellingstedt	1 259 971	821 705	942 051	132 760	75 713	2 259 069	381,18	472,61	847,36	2 666
117	Tielenhemme	43 655	6 871	51 487	370	631	94 881	221,46	269,48	585,69	162
118	Trennewurth	222 846	178 148	101 197	4 724	16 412	312 355	882,62	905,88	1 269,73	246
119	Volsemenhusen	534 318	474 472	163 200	17 213	43 718	671 013	1 617,23	1 634,00	2 052,03	327
120	Wallen	7 853	1 361	21 441	127	122	29 299	187,66	245,40	915,58	32
121	Warwerort	74 487	7 304	104 748	2 520	671	181 084	165,13	314,29	764,07	237
122	Weddingstedt	1 372 231	990 877	1 066 738	131 527	91 301	2 479 195	574,45	594,81	1 074,64	2 307
125	Welmbüttel	106 195	35 184	176 446	3 281	3 239	282 683	176,87	249,87	665,14	425
126	Wennbüttel	49 828	29 597	36 873	1 144	2 725	85 120	573,83	607,66	1 038,05	82
127	Wesselburen, Stadt	1 048 150	665 166	820 915	158 746	61 288	1 966 523	311,12	305,05	572,33	3 436
128	Wesselburener Deichhausen	576 457	564 800	60 363	5 300	52 040	590 080	4 350,33	5 387,44	5 514,76	107
129	Wesselburenerkoog	392 583	323 793	78 527	9 193	29 833	450 470	1 687,65	2 168,96	2 488,78	181
130	Wesseln	926 342	634 944	784 998	129 008	58 505	1 781 843	595,32	643,29	1 237,39	1 440
131	Westerborstel	119 330	96 387	55 036	3 776	8 879	169 263	955,71	1 193,30	1 692,63	100
132	Westerdeichstrich	714 355	502 037	271 635	27 752	46 256	967 486	603,36	815,47	1 104,44	876
133	Wiemerstedt	80 806	55 885	72 108	1 275	5 147	149 042	377,85	486,78	897,84	166
134	Windbergen	305 696	197 185	292 394	13 773	18 168	593 695	396,13	386,47	750,56	791
135	Wolmersdorf	104 813	51 393	160 605	2 269	4 733	262 954	272,26	331,69	832,13	316
136	Wrohm	523 034	409 109	309 464	29 410	37 694	824 214	649,78	738,75	1 164,14	708
137	Nordermeldorf	449 145	311 350	239 132	17 933	28 687	677 523	681,78	775,73	1 170,16	579
138	Tensbüttel-Röst	396 895	299 031	237 220	26 882	27 551	633 446	529,29	587,12	937,05	676
139	Süderdorf	362 926	305 576	125 370	6 628	28 155	466 769	851,73	1 061,19	1 364,82	342
140	Oesterwurth	572 569	508 168	117 040	14 664	46 821	657 452	1 791,68	2 327,52	2 672,57	246
141	Süderheistedt	241 917	151 964	273 684	20 546	14 002	522 145	344,08	451,34	974,15	536
53 Herzogtum Lauenburg											
001	Albsfelde	17 583	3 556	45 750	49	325	63 057	193,27	251,18	900,81	70
002	Alt Mölln	472 316	274 555	454 091	55 654	25 296	956 765	485,25	557,63	1 129,59	847
003	Aumühle	1 614 267	1 025 442	2 478 041	136 131	94 486	4 133 953	465,04	496,09	1 270,42	3 254
004	Bäk	220 571	62 115	500 387	41 548	5 722	756 784	226,36	250,08	858,03	882
005	Bälu	188 589	136 063	117 723	6 057	12 520	299 849	782,15	857,22	1 362,95	220
006	Basedow	139 464	43 856	310 420	4 470	4 038	450 316	141,63	207,84	671,11	671
007	Basthorst	113 596	34 042	255 793	7 733	3 135	373 987	181,62	273,07	899,01	416
008	Behlendorf	82 732	21 256	199 253	5 785	1 956	285 814	164,64	215,45	744,31	384
009	Berkenthin	832 133	502 021	904 495	61 183	46 255	1 751 556	302,86	391,59	824,26	2 125
010	Besenthal	17 318	2 463	32 640	684	227	50 415	150,61	184,24	536,33	94
011	Bliestorf	153 294	51 131	286 248	13 985	4 709	448 818	184,11	236,56	692,62	648
012	Börnsen	1 749 697	1 136 097	2 984 572	225 616	119 174	4 840 711	370,22	363,38	1 005,34	4 815
013	Borstorf	61 034	6 437	127 010	2 591	604	190 031	212,97	200,77	625,10	304
014	Breitenfelde	680 260	351 047	928 941	82 797	32 346	1 659 652	272,78	340,64	831,07	1 997

**Noch: 6. Realsteueristaufkommen, Realsteueraufbringungskraft und Steuereinnahmekraft
in Schleswig-Holstein 2020 nach Gemeinden**

Nr.	KREISFREIE STADT Gemeinde	Grundsteuer A			Grundsteuer B			Gewerbesteuer			Realsteuer- istaufkommen Euro
		Ist- aufkommen	Hebesatz	Grund- betrag	Ist- aufkommen	Hebesatz	Grund- betrag	Ist- aufkommen	Hebesatz	Grund- betrag	
		Euro	%	Euro	Euro	%	Euro	Euro	%	Euro	
015	Bröthen	4 533	300	1 511	33 227	300	11 076	72 478	330	21 963	110 238
016	Brunsmark	2 593	290	894	13 697	290	4 723	9 069	330	2 748	25 359
017	Brunstorf	15 768	330	4 778	100 804	330	30 547	28 043	330	8 498	144 615
018	Buchholz	6 335	425	1 491	44 467	425	10 463	18 326	340	5 390	69 128
019	Buchhorst	8 640	310	2 787	25 370	310	8 184	74 363	310	23 988	108 373
020	Büchen	14 901	360	4 139	952 405	380	250 633	3 425 821	360	951 617	4 393 127
021	Dahmker	3 634	280	1 298	17 266	280	6 166	378 680	300	126 227	399 580
022	Dalldorf	7 457	350	2 131	40 414	350	11 547	17 924	300	5 975	65 795
023	Dassendorf	11 453	380	3 014	648 381	425	152 560	1 770 878	380	466 021	2 430 712
024	Düchelsdorf	5 677	230	2 468	9 725	240	4 052	10 660	325	3 280	26 062
025	Duvensee	15 388	290	5 306	52 098	290	17 965	41 168	310	13 280	108 654
026	Einhaus	4 318	370	1 167	69 104	390	17 719	18 103	310	5 840	91 525
027	Elmenhorst	6 391	235	2 720	164 069	245	66 967	1 039 230	290	358 355	1 209 690
028	Escheburg	9 951	380	2 619	521 278	380	137 178	403 551	380	106 198	934 780
029	Fitzen	6 550	300	2 183	43 496	300	14 499	23 785	330	7 208	73 831
030	Fredeburg	5 515	280	1 970	4 100	290	1 414	12 539	300	4 180	22 154
031	Fuhlenhagen	10 891	275	3 960	35 698	275	12 981	13 058	330	3 957	59 647
032	Geesthacht, Stadt	18 844	400	4 711	4 779 862	425	1 124 673	14 045 823	400	3 511 456	18 844 529
033	Giesensdorf	4 598	290	1 586	14 545	290	5 016	6 419	330	1 945	25 562
034	Göldenitz	7 291	325	2 243	27 941	325	8 597	53 078	305	17 403	88 310
035	Göttin	2 662	220	1 210	6 000	240	2 500	147	300	49	8 809
036	Grabau	4 089	270	1 514	32 995	290	11 378	6 499	370	1 756	43 583
037	Grambek	4 739	330	1 436	79 983	330	24 237	151 545	360	42 096	236 267
038	Grinau	6 412	280	2 290	23 269	280	8 310	22 788	310	7 351	52 469
039	Groß Boden	4 038	285	1 417	19 576	285	6 869	54 952	310	17 726	78 566
040	Groß Disnack	7 527	370	2 034	9 205	390	2 360	4 905	370	1 326	21 637
041	Groß Grönau	3 892	250	1 557	560 289	370	151 429	2 891 323	335	863 081	3 455 504
042	Groß Pampau	6 110	290	2 107	18 043	290	6 222	118 153	315	37 509	142 306
043	Groß Sarau	27 497	320	8 593	137 260	320	42 894	133 578	320	41 743	298 335
044	Groß Schenkenberg	7 811	270	2 893	49 474	280	17 669	77 101	300	25 700	134 386
045	Grove	7 831	330	2 373	32 462	330	9 837	31 715	330	9 611	72 008
046	Gudow	50 295	370	13 593	223 525	390	57 314	136 675	370	36 939	410 495
047	Gülzow	23 801	370	6 433	157 408	390	40 361	81 469	370	22 019	262 678
048	Güster	4 275	330	1 295	209 341	350	59 812	299 217	350	85 491	512 833
049	Hamfelde	1 430	200	715	44 100	200	22 050	74 062	250	29 625	119 592
050	Hamwarde	9 468	380	2 492	99 083	380	26 074	44 040	380	11 589	152 591
051	Harmsdorf	4 671	280	1 668	34 695	300	11 565	42 650	290	14 707	82 016
052	Havekost	6 891	250	2 756	13 425	250	5 370	26 552	300	8 851	46 868
053	Hohenhorn	14 990	390	3 844	75 716	390	19 414	132 491	380	34 866	223 197
054	Hollenbek	12 768	360	3 547	53 705	390	13 771	18 922	310	6 104	85 395
056	Hornbek	3 776	290	1 302	24 619	300	8 206	15 683	350	4 481	44 078
057	Horst	15 880	290	5 476	20 146	330	6 105	17 504	310	5 646	53 530
058	Juliusburg	7 307	300	2 436	17 907	300	5 969	5 664	310	1 827	30 878
059	Kankelau	5 790	320	1 809	23 850	320	7 453	29 883	355	8 418	59 523
060	Kasseburg	8 267	260	3 180	55 953	260	21 520	45 878	310	14 799	110 098
061	Kastorf	11 657	300	3 886	131 418	300	43 806	832 179	280	297 207	975 254
062	Kittlitz	22 752	315	7 223	31 766	320	9 927	16 476	320	5 149	70 994
064	Klein Pampau	5 136	330	1 556	81 468	330	24 687	69 240	340	20 365	155 844
066	Klein Zecher	21 792	310	7 030	18 461	330	5 594	27 644	310	8 917	67 897
067	Klempau	14 987	300	4 996	64 674	300	21 558	64 650	300	21 550	144 311
068	Klinkrade	13 209	311	4 247	53 715	311	17 272	53 241	310	17 175	120 165
069	Koberg	17 418	300	5 806	75 792	300	25 264	72 910	310	23 519	166 120
070	Köthel	1 011	250	404	27 768	250	11 107	17 680	300	5 893	46 459
071	Kollow	12 564	280	4 487	57 374	290	19 784	97 094	320	30 342	167 032
072	Kröppelshagen-Fahrendorf	16 177	380	4 257	204 778	400	51 195	176 293	350	50 369	397 248
073	Krüzen	11 724	320	3 664	39 588	320	12 371	29 114	350	8 318	80 426
074	Krukow	10 372	260	3 989	15 245	260	5 863	24 249	310	7 822	49 866
075	Krummesse	3 953	311	1 271	189 452	311	60 917	160 001	300	53 334	353 406
076	Kuddewörde	7 217	300	2 406	181 240	300	60 413	257 248	300	85 749	445 705
077	Kühsen	9 546	300	3 182	34 992	300	11 664	- 8 664	310	- 2 795	35 874
078	Kulpin	9 672	260	3 720	20 889	300	6 963	16 944	310	5 466	47 505
079	Labenz	12 371	290	4 266	80 054	290	27 605	262 380	330	79 509	354 805
080	Langenlehsten	5 645	300	1 882	15 427	300	5 142	4 426	330	1 341	25 498
081	Lankau	19 232	290	6 632	42 232	290	14 563	34 170	310	11 023	95 634
082	Lanze	8 935	320	2 792	25 683	300	8 561	12 327	310	3 976	46 945
083	Lauenburg/Elbe, Stadt	5 529	470	1 176	1 794 160	470	381 736	2 545 496	395	644 429	4 345 185
084	Lehmrade	5 470	310	1 765	68 336	310	22 044	81 263	335	24 258	155 069
085	Linau	15 301	280	5 465	125 157	280	44 699	76 287	310	24 609	216 745
086	Lüchow	6 552	295	2 221	24 854	295	8 425	16 465	310	5 311	47 871
087	Lütau	16 737	300	5 579	74 725	300	24 908	163 488	300	54 496	254 950

**Noch: 6. Realsteueristaufkommen, Realsteueraufbringungskraft und Steuereinnahmekraft
in Schleswig-Holstein 2020 nach Gemeinden**

Nr.	KREISFREIE STADT Gemeinde	Realsteuer- aufbringungskraft		Gemeindeanteil an der		Gewerbe- steuer- umlage	Steuer- einnahme- kraft	Realsteuer-		Steuer- einnahme- kraft	Einwohner: innen am 30.06.2020
		Insgesamt	davon aus Gewerbe- steuer	Einkommen- steuer	Umsatz- steuer			istauf- kommen	aufbrin- gungskraft		
Euro							Euro je Einwohner:in				
015	Bröthen	133 229	83 424	163 746	7 507	7 685	296 797	353,33	427,02	951,27	312
016	Brunsmark	32 513	10 439	68 558	1 570	959	101 682	157,51	201,94	631,57	161
017	Brunstorf	171 684	32 278	342 515	22 904	2 972	534 131	196,76	233,58	726,71	735
018	Buchholz	67 734	20 473	152 138	3 773	1 885	221 760	285,65	279,89	916,36	242
019	Buchhorst	133 505	91 116	81 121	5 697	8 393	211 930	779,66	960,47	1 524,68	139
020	Büchen	4 641 110	3 614 597	2 698 734	646 287	333 092	7 653 039	708,68	748,69	1 234,56	6 199
021	Dahmker	508 713	479 456	107 206	13 272	44 176	585 015	2 755,72	3 508,36	4 034,58	145
022	Dalldorf	76 476	22 694	169 756	865	2 089	245 008	189,61	220,39	706,07	347
023	Dassendorf	2 396 613	1 770 120	2 233 991	134 400	163 104	4 601 900	717,66	707,59	1 358,69	3 387
024	Düchelsdorf	37 088	12 459	72 518	771	1 145	109 232	156,06	222,08	654,08	167
025	Duvensee	140 778	50 442	249 238	17 504	4 648	402 872	202,34	262,16	750,23	537
026	Einhaus	97 678	22 181	230 528	3 463	2 041	329 628	215,86	230,37	777,42	424
027	Elmenhorst	1 640 840	1 361 167	456 413	165 083	125 422	2 136 914	1 447,00	1 962,73	2 556,12	836
028	Escheburg	966 399	403 378	2 546 324	55 909	37 167	3 531 465	268,85	277,94	1 015,66	3 477
029	Fitzen	93 262	27 377	170 847	2 612	2 521	264 200	201,17	254,12	719,89	367
030	Fredeburg	28 177	15 876	22 671	11 446	1 460	60 834	503,50	640,39	1 382,59	44
031	Fuhlenhagen	80 728	15 030	128 648	13 528	1 385	221 519	152,16	205,94	565,10	392
032	Geesthacht, Stadt	17 897 755	13 337 823	14 021 101	2 882 843	1 229 007	33 572 692	612,41	581,64	1 091,05	30 771
033	Giesensdorf	32 957	7 388	79 074	2 542	678	113 895	168,17	216,82	749,31	152
034	Göldenitz	108 343	66 102	109 665	8 376	6 088	220 296	387,32	475,19	966,21	228
035	Göttin	14 335	186	46 024	423	16	60 766	135,52	220,54	934,86	65
036	Grabau	57 708	6 672	167 570	3 776	614	228 440	124,17	164,41	650,83	351
037	Grambek	262 629	159 896	278 873	35 175	14 732	561 945	481,20	534,89	1 144,49	491
038	Grinau	69 160	27 922	109 665	13 849	2 574	190 100	174,90	230,53	633,67	300
039	Groß Boden	99 824	67 332	115 674	5 482	6 201	214 779	381,39	484,58	1 042,62	206
040	Groß Disnack	21 377	5 035	48 209	1 891	461	71 016	254,55	251,50	835,48	85
041	Groß Grönau	3 895 356	3 278 306	2 249 423	105 385	302 076	5 948 088	917,07	1 033,80	1 578,58	3 768
042	Groß Pampau	174 659	142 473	100 105	11 645	13 126	273 283	948,71	1 164,39	1 821,89	150
043	Groß Sarau	360 610	158 556	580 417	21 592	14 607	948 012	292,49	353,54	929,42	1 020
044	Groß Schenkenberg	178 689	97 619	274 776	12 227	8 994	456 698	237,01	315,15	805,46	567
045	Grove	84 189	36 505	149 269	4 457	3 366	234 549	296,33	346,46	965,22	243
046	Gudow	417 355	140 309	710 157	46 095	12 926	1 160 681	248,94	253,10	703,87	1 649
047	Gülzow	268 230	83 635	625 486	15 843	7 707	901 852	199,76	203,98	685,82	1 315
048	Güster	570 724	324 725	730 370	53 251	30 005	1 324 340	390,88	435,00	1 009,41	1 312
049	Hamfelde	204 010	112 526	324 215	5 639	10 367	523 497	244,07	416,35	1 068,36	490
050	Hamwarde	157 708	44 021	459 007	10 769	4 055	623 429	177,43	183,38	724,92	860
051	Harmsdorf	108 170	55 862	167 980	11 459	5 145	282 464	253,14	333,86	871,80	324
052	Havekost	64 536	33 618	136 978	3 061	3 096	201 479	250,63	345,11	1 077,43	187
053	Hohenhorn	223 734	132 434	347 841	15 012	12 201	574 386	411,04	412,03	1 057,80	543
054	Hollenbek	90 688	23 185	153 640	3 993	2 133	246 188	192,33	204,25	554,48	444
056	Hornbek	54 533	17 020	103 792	3 962	1 566	160 721	238,26	294,77	868,76	185
057	Horst	64 431	21 447	97 784	3 238	1 974	163 479	251,31	302,49	767,51	213
058	Juliusburg	39 205	6 940	71 015	885	637	110 468	184,90	234,76	661,49	167
059	Kankelau	68 140	31 974	136 706	1 949	2 944	203 851	270,56	309,73	926,60	220
060	Kasseburg	153 802	56 213	369 555	3 992	5 176	522 173	187,88	262,46	891,08	586
061	Kastorf	1 318 896	1 128 903	608 824	82 899	104 019	1 906 600	889,83	1 203,37	1 739,60	1 096
062	Kittlitz	83 828	19 557	116 220	2 288	1 801	200 535	267,90	316,33	756,73	265
064	Klein Pampau	182 306	77 353	335 276	10 420	7 125	520 877	239,39	280,04	800,12	651
066	Klein Zecher	79 990	33 872	109 528	2 808	3 118	189 208	279,41	329,18	778,64	243
067	Klempau	185 670	81 855	347 703	9 407	7 540	535 240	238,93	307,40	886,16	604
068	Klinkrade	149 228	65 235	297 583	4 106	6 009	444 908	204,71	254,22	757,94	587
069	Koberg	210 835	89 335	418 583	11 612	8 232	632 798	213,52	271,00	813,37	778
070	Köthel	68 616	22 385	197 479	7 815	2 060	271 850	172,71	255,08	1 010,59	269
071	Kollow	210 197	115 250	378 841	12 227	10 617	590 648	272,48	342,90	963,54	613
072	Kröppelshagen-Fahrendorf	412 411	191 322	947 240	20 587	17 627	1 362 611	299,13	310,55	1 026,06	1 328
073	Krüzen	93 837	31 596	187 645	5 465	2 908	284 039	229,79	268,11	811,54	350
074	Krukow	66 748	29 712	111 576	3 466	1 084	180 706	334,67	447,97	1 212,79	149
075	Krummesse	452 965	202 581	1 377 295	51 025	18 665	1 862 620	206,79	265,05	1 089,89	1 709
076	Kuddewörde	577 852	325 708	944 373	34 610	30 010	1 526 825	325,33	421,79	1 114,47	1 370
077	Kühsen	47 156	- 10 616	201 302	3 344	- 977	252 779	94,41	124,10	665,21	380
078	Kulpin	61 339	20 761	131 790	2 939	1 910	194 158	234,01	302,16	956,44	203
079	Labenz	427 811	302 005	465 973	14 632	27 826	880 590	415,46	500,95	1 031,14	854
080	Langenlehsten	32 166	5 094	80 985	429	467	113 113	173,46	218,82	769,48	147
081	Lankau	122 892	41 868	240 771	3 166	3 856	362 973	201,33	258,72	764,15	475
082	Lanze	59 035	15 104	119 907	4 417	1 390	181 969	163,57	205,70	634,04	287
083	Lauenburg/Elbe, Stadt	3 994 100	2 447 784	4 053 086	701 763	225 550	8 523 399	382,16	351,28	749,64	11 370
084	Lehmrade	187 109	92 139	212 911	16 029	8 489	407 560	261,94	316,06	688,45	592
085	Linau	292 357	93 473	725 179	26 043	8 611	1 034 968	172,98	233,33	825,99	1 253
086	Lüchow	61 645	20 174	146 675	2 425	1 857	208 888	165,07	212,57	720,30	290
087	Lüttau	326 300	206 996	347 158	23 216	19 072	677 602	364,21	466,14	968,00	700

**Noch: 6. Realsteueristaufkommen, Realsteueraufbringungskraft und Steuereinnahmekraft
in Schleswig-Holstein 2020 nach Gemeinden**

Nr.	KREISFREIE STADT Gemeinde	Grundsteuer A			Grundsteuer B			Gewerbesteuer			Realsteuer- istaufkommen Euro
		Ist- aufkommen	Hebesatz	Grund- betrag	Ist- aufkommen	Hebesatz	Grund- betrag	Ist- aufkommen	Hebesatz	Grund- betrag	
		Euro	%	Euro	Euro	%	Euro	Euro	%	Euro	
088	Mechow	7 434	330	2 253	10 717	310	3 457	6 082	280	2 172	24 233
089	Möhnsen	9 854	330	2 986	97 433	330	29 525	258 100	330	78 212	365 387
090	Mölln, Stadt	8 410	370	2 273	2 690 051	390	689 757	5 142 475	370	1 389 858	7 840 936
091	Mühlenrade	4 865	270	1 802	33 457	270	12 391	64 849	280	23 160	103 171
092	Müssen	22 403	380	5 896	168 193	425	39 575	125 276	380	32 967	315 872
093	Mustin	14 354	310	4 630	77 876	310	25 121	57 332	300	19 111	149 562
094	Niendorf bei Berkenthin	5 025	260	1 933	22 595	310	7 289	- 14 128	260	- 5 434	13 492
095	Niendorf/Stecknitz	9 712	300	3 237	63 320	300	21 107	62 626	330	18 978	135 658
096	Nusse	8 606	311	2 767	126 336	311	40 623	226 153	322	70 234	361 095
097	Panten	16 439	260	6 323	54 551	260	20 981	112 160	310	36 181	183 150
098	Pogeez	8 326	310	2 686	75 160	310	24 245	659 888	310	212 867	743 374
099	Poggensee	7 549	310	2 435	33 030	310	10 655	451 728	350	129 065	492 307
100	Ratzeburg, Stadt	11 535	380	3 036	2 271 364	400	567 841	4 586 096	370	1 239 485	6 868 995
101	Ritzerau	9 014	290	3 108	25 541	290	8 807	11 752	310	3 791	46 307
102	Römnitz	5 821	290	2 007	6 855	290	2 364	- 7 672	290	- 2 646	5 004
103	Rondeshagen	16 176	290	5 578	82 682	290	28 511	96 172	300	32 057	195 030
104	Roseburg	14 672	260	5 643	50 543	260	19 440	93 720	310	30 232	158 935
106	Sahms	7 221	290	2 490	34 843	290	12 015	70 086	300	23 362	112 150
107	Salem	24 939	315	7 917	97 116	315	30 830	98 937	330	29 981	220 992
108	Sandesneben	8 938	290	3 082	213 792	290	73 721	413 521	310	133 394	636 251
109	Schiphorst	13 773	300	4 591	60 196	300	20 065	67 147	320	20 983	141 116
110	Schmilau	17 078	330	5 175	79 879	330	24 206	89 546	310	28 886	186 503
111	Schnakenbek	16 521	320	5 163	105 413	320	32 942	107 614	320	33 629	229 548
112	Schönberg	18 698	280	6 678	129 704	280	46 323	187 173	315	59 420	335 575
113	Schretstaken	12 686	260	4 879	44 297	260	17 037	60 308	310	19 454	117 291
114	Schürensöhlen	3 738	220	1 699	12 696	225	5 643	8 297	280	2 963	24 731
115	Schulendorf	17 576	300	5 859	42 155	300	14 052	64 637	330	19 587	124 368
116	Schwarzenbek, Stadt	5 709	450	1 269	2 663 404	450	591 868	5 613 562	395	1 421 155	8 282 675
117	Seedorf	20 804	290	7 174	77 256	290	26 640	125 241	330	37 952	223 301
118	Siebenbäumen	19 837	330	6 011	64 425	330	19 523	21 581	330	6 540	105 843
119	Siebeneichen	3 276	310	1 057	23 686	310	7 641	51 375	330	15 568	78 337
120	Sierksrade	6 298	280	2 249	29 616	280	10 577	5 777	300	1 926	41 691
121	Sirksfelde	6 257	280	2 235	28 394	280	10 141	2 042	320	638	36 693
122	Steinhorst	18 345	330	5 559	55 718	330	16 884	37 146	350	10 613	111 209
123	Sterley	27 028	310	8 719	98 345	310	31 724	235 680	330	71 418	361 053
124	Stubben	12 992	330	3 937	44 720	330	13 552	101 008	330	30 608	158 720
125	Talkau	4 790	280	1 711	58 158	290	20 054	70 335	330	21 314	133 283
126	Tramm	5 654	290	1 950	37 188	290	12 823	41 815	310	13 489	84 657
127	Walksfelde	5 522	310	1 781	23 746	310	7 660	12 779	330	3 872	42 407
128	Wangelau	12 315	300	4 105	19 095	300	6 365	103 021	310	33 233	134 431
129	Wentorf bei Hamburg	2 927	395	741	2 301 565	395	582 675	3 596 032	390	922 059	5 900 524
130	Wentorf (Amt Sandesneben-Nusse)	5 361	290	1 849	70 336	290	24 254	117 396	310	37 870	193 093
131	Wiershop	12 378	380	3 257	35 642	400	8 911	663 622	380	174 637	711 642
132	Witzeeze	11 091	297	3 734	88 763	297	29 887	134 957	330	40 896	234 811
133	Wohltorf	3 466	380	912	563 606	425	132 613	234 522	400	58 631	801 594
134	Woltersdorf	7 659	240	3 191	35 014	270	12 968	322 885	310	104 156	365 558
135	Worth	12 893	380	3 393	25 929	425	6 101	87 147	380	22 933	125 969
136	Ziethen	10 155	330	3 077	144 621	350	41 320	191 443	330	58 013	346 219
54 Nordfriesland											
001	Achtrup	53 629	380	14 113	219 138	425	51 562	572 354	400	143 089	845 121
002	Ahrenshöft	12 552	339	3 703	75 730	339	22 339	289 415	380	76 162	377 697
003	Ahrenviöl	15 448	290	5 327	51 621	290	17 800	516 844	320	161 514	583 913
004	Ahrenviölfeld	9 940	290	3 428	17 407	290	6 002	254 343	380	66 932	281 690
005	Alkersum	14 893	330	4 513	85 983	330	26 055	74 341	360	20 650	175 217
006	Almdorf	10 544	380	2 775	79 814	425	18 780	175 090	380	46 076	265 448
007	Arlewatt	8 261	300	2 754	34 132	310	11 010	156 890	350	44 826	199 283
009	Aventoft	14 801	370	4 000	79 181	370	21 400	- 56 252	380	- 14 803	37 730
010	Bargum	26 474	380	6 967	78 309	425	18 426	44 364	380	11 675	149 147
011	Behrendorf	26 364	280	9 416	52 325	290	18 043	860 830	380	226 534	939 519
012	Bohmstedt	21 064	339	6 214	85 220	339	25 139	531 819	380	139 952	638 103
013	Bondelum	13 145	280	4 695	17 889	290	6 169	63 266	380	16 649	94 300
014	Bordelum	52 322	358	14 615	258 944	373	69 422	2 342 572	380	616 466	2 653 838
015	Borgsum	10 765	330	3 262	64 694	330	19 604	96 841	370	26 173	172 300
016	Bosbüll	15 618	340	4 594	30 883	340	9 083	386 957	400	96 739	433 458
017	Braderup	7 518	130	5 783	31 017	130	23 859	1 046 913	380	275 503	1 085 448
018	Bramstedtlund	15 571	380	4 098	26 662	425	6 273	232 292	380	61 129	274 525
019	Bredstedt, Stadt	8 488	380	2 234	904 844	425	212 904	2 316 914	380	609 714	3 230 246
020	Brekium	24 616	400	6 154	404 446	425	95 164	991 678	380	260 968	1 420 740

**Noch: 6. Realsteueristaufkommen, Realsteueraufbringungskraft und Steuereinnahmekraft
in Schleswig-Holstein 2020 nach Gemeinden**

Nr.	KREISFREIE STADT Gemeinde	Realsteuer- aufbringungskraft		Gemeindeanteil an der		Gewerbe- steuer- umlage	Steuer- einnahme- kraft	Realsteuer-		Steuer- einnahme- kraft	Einwohner: innen am 30.06.2020
		Insgesamt	davon aus Gewerbe- steuer	Einkommen- steuer	Umsatz- steuer			istauf- kommen	aufbrin- gungskraft		
Euro							Euro je Einwohner:in				
088	Mechow	29 755	8 251	64 460	1 639	758	95 096	192,33	236,15	754,73	126
089	Möhnsen	426 362	297 079	267 401	21 765	27 372	688 156	688,11	802,94	1 295,96	531
090	Mölln, Stadt	8 073 724	5 279 201	7 364 333	1 395 134	486 448	16 346 743	409,56	421,71	853,84	19 145
091	Mühlenrade	144 066	87 972	112 943	2 313	8 104	251 218	586,20	818,56	1 427,38	176
092	Müssen	304 844	125 222	484 682	26 766	11 547	804 745	264,55	255,31	673,99	1 194
093	Mustin	189 580	72 589	372 560	11 779	6 687	567 232	207,15	262,58	785,64	722
094	Niendorf bei Berkenthin	15 275	- 20 640	87 130	962	- 1 903	105 270	71,01	80,39	554,05	190
095	Niendorf/Stecknitz	168 194	72 084	362 863	3 232	6 640	527 649	205,23	254,45	798,26	661
096	Nusse	440 164	266 774	505 850	47 520	24 580	968 954	316,20	385,43	848,47	1 142
097	Panten	243 351	137 428	341 012	8 836	12 662	580 537	273,77	363,75	867,77	669
098	Pogeez	915 494	808 549	237 903	19 564	74 501	1 098 460	1 574,94	1 939,61	2 327,25	472
099	Poggensee	541 434	490 238	118 268	7 703	45 171	622 234	1 402,58	1 542,55	1 772,75	351
100	Ratzeburg, Stadt	7 012 510	4 708 029	5 848 966	1 049 196	433 816	13 476 856	472,65	482,52	927,33	14 533
101	Ritzerau	60 382	14 400	162 244	769	1 325	222 070	151,33	197,33	725,72	306
102	Römnitz	6 217	- 10 049	27 313	1 776	- 925	36 231	90,98	113,03	658,74	55
103	Rondeshagen	255 622	121 766	397 688	15 176	11 217	657 269	239,01	313,26	805,48	816
104	Roseburg	212 255	114 833	324 215	16 352	10 578	542 244	296,52	396,00	1 011,65	536
106	Sahms	145 612	88 738	252 242	5 354	8 174	395 034	260,21	337,85	916,55	431
107	Salem	264 932	113 879	347 431	11 603	10 490	613 476	348,02	417,22	966,10	635
108	Sandesneben	814 857	506 680	925 935	66 335	46 684	1 760 443	342,81	439,04	948,51	1 856
109	Schiphorst	176 133	79 703	320 527	6 844	7 381	496 123	220,49	275,21	775,19	640
110	Schmilau	224 833	109 719	322 712	42 965	10 108	580 402	327,77	395,14	1 020,04	569
111	Schnakenbek	278 106	127 737	483 863	9 979	11 767	760 181	261,74	317,11	866,80	877
112	Schönberg	435 203	225 699	707 016	33 119	20 795	1 154 543	237,49	308,00	817,09	1 413
113	Schretstaken	159 054	73 894	294 852	8 867	6 806	455 967	243,34	329,99	945,99	482
114	Schürensöhlen	39 738	11 255	121 546	1 047	1 035	161 296	155,54	249,92	1 014,44	159
115	Schulendorf	150 772	74 399	284 883	5 456	6 853	434 258	276,37	335,05	965,02	450
116	Schwarzenbek, Stadt	7 793 726	5 398 078	7 637 469	1 390 034	497 406	16 323 823	499,71	470,21	984,85	16 575
117	Seedorf	275 790	144 155	244 458	15 015	13 280	521 983	444,82	549,38	1 039,81	502
118	Siebenbäumen	123 829	24 840	297 447	7 644	2 287	426 633	177,29	207,42	714,63	597
119	Siebeneichen	93 540	59 134	115 265	8 746	5 447	212 104	309,63	369,73	838,36	253
120	Sierksrade	57 575	7 314	153 640	2 117	673	212 659	94,75	130,85	483,32	440
121	Sirksfelde	50 872	2 424	166 615	1 481	222	218 746	111,19	154,16	662,87	330
122	Steinhorst	127 129	40 313	317 660	1 728	3 713	442 804	200,02	228,65	796,41	556
123	Sterley	428 618	271 273	409 022	34 962	24 994	847 608	392,02	465,38	920,31	921
124	Stubben	184 186	116 262	218 919	9 448	10 711	401 842	413,33	479,65	1 046,46	384
125	Talkau	167 709	80 957	276 143	10 173	7 457	446 568	258,30	325,02	865,44	516
126	Tramm	109 569	51 235	212 091	8 488	4 719	325 429	243,97	315,76	937,84	347
127	Walksfelde	51 617	14 709	126 735	441	1 353	177 440	182,02	223,45	768,14	231
128	Wangelau	165 679	126 230	102 564	2 799	11 629	259 413	622,37	767,03	1 200,99	216
129	Wentorf bei Hamburg	5 859 067	3 502 327	8 442 679	753 512	322 822	14 732 436	438,83	435,75	1 095,67	13 446
130	Wentorf (Amt Sandesneben-Nusse)	248 023	143 843	370 921	9 066	13 252	614 758	266,34	342,10	847,94	725
131	Wiershop	710 237	663 338	121 955	34 522	61 121	805 593	3 388,77	3 382,08	3 836,16	210
132	Witzeeze	288 585	155 339	407 247	16 655	14 311	698 176	259,17	318,53	770,61	906
133	Wohltorf	761 567	222 701	1 878 365	42 012	20 519	2 661 425	328,12	311,73	1 089,41	2 443
134	Woltersdorf	458 698	395 625	177 403	13 882	36 452	613 531	1 167,92	1 465,49	1 960,16	313
135	Worth	123 110	87 110	96 554	5 704	8 008	217 360	666,50	651,38	1 150,05	189
136	Ziethen	397 601	220 355	480 176	16 834	20 302	874 309	307,75	353,42	777,16	1 125
54 Nordfriesland											
001	Achtrup	799 047	543 504	601 040	38 232	50 079	1 388 240	552,01	521,91	906,75	1 531
002	Ahrenshöft	391 938	289 291	194 473	54 242	26 654	613 999	723,56	750,84	1 176,24	522
003	Ahrenviöl	703 230	613 490	223 153	40 364	56 528	910 219	1 125,07	1 354,97	1 753,79	519
004	Ahrenviölfeld	289 952	254 234	119 634	6 326	23 424	392 488	1 268,87	1 306,09	1 767,97	222
005	Alkersum	198 810	78 437	181 636	40 589	7 251	413 784	456,29	517,73	1 077,56	384
006	Almdorf	260 176	175 015	207 175	6 722	16 124	457 949	496,16	486,31	855,98	535
007	Arlewatt	223 963	170 265	123 868	19 397	15 687	351 541	598,45	672,56	1 055,68	333
009	Aventoft	43 620	- 56 228	168 663	36 925	- 5 183	254 391	86,74	100,28	584,81	435
010	Bargum	142 098	44 345	211 408	8 491	4 086	357 911	234,51	223,42	562,75	636
011	Behrendorf	964 861	860 462	301 543	44 522	79 285	1 231 641	1 683,73	1 729,14	2 207,24	558
012	Bohmstedt	653 948	531 591	338 690	37 280	48 980	980 938	861,14	882,52	1 323,80	741
013	Bondelum	103 867	63 239	70 196	2 908	5 824	171 147	568,07	625,71	1 031,01	166
014	Bordelum	2 670 955	2 341 570	800 156	122 409	215 761	3 377 759	1 325,59	1 334,14	1 687,19	2 002
015	Borgsum	189 538	99 416	139 847	9 723	9 295	329 813	511,28	562,43	978,67	337
016	Bosbüll	419 518	367 452	105 567	12 402	33 856	503 631	1 813,63	1 755,31	2 107,24	239
017	Braderup	1 162 212	1 046 465	316 020	50 393	96 424	1 432 201	1 652,13	1 768,97	2 179,91	657
018	Bramstedtlund	271 247	232 193	73 474	5 165	21 392	328 494	1 231,05	1 216,36	1 473,07	223
019	Bredstedt, Stadt	3 183 622	2 315 923	1 642 239	404 618	213 397	5 017 082	577,04	568,71	896,23	5 598
020	Brekium	1 396 343	991 254	849 048	202 964	91 336	2 357 019	610,28	599,80	1 012,47	2 328

**Noch: 6. Realsteueristaufkommen, Realsteueraufbringungskraft und Steuereinnahmekraft
in Schleswig-Holstein 2020 nach Gemeinden**

Nr.	KREISFREIE STADT Gemeinde	Grundsteuer A			Grundsteuer B			Gewerbesteuer			Realsteuer- istaufkommen Euro
		Ist- aufkommen	Hebesatz	Grund- betrag	Ist- aufkommen	Hebesatz	Grund- betrag	Ist- aufkommen	Hebesatz	Grund- betrag	
		Euro	%	Euro	Euro	%	Euro	Euro	%	Euro	
022	Dagebüll	79 442	350	22 698	211 020	350	60 291	1 476 372	380	388 519	1 766 834
023	Drage	23 976	330	7 265	69 027	330	20 917	382 181	350	109 195	475 184
024	Dreisdorf	29 599	380	7 789	182 033	425	42 831	425 093	380	111 867	636 725
025	Dunsum	6 952	300	2 317	15 307	300	5 102	10 182	330	3 085	32 441
026	Elisabeth-Sophien-Koog	4 005	100	4 005	2 011	100	2 011	5 506	350	1 573	11 522
027	Ellhöft	4 046	140	2 890	2 843	140	2 031	206 310	380	54 292	213 199
032	Fresendelf	3 189	310	1 029	10 229	310	3 300	297	340	87	13 715
033	Friedrichstadt, Stadt	3 449	380	908	397 271	435	91 327	1 077 081	380	283 442	1 477 801
034	Friedrich-Wilhelm-Lübke-Koog	14 868	120	12 390	7 335	130	5 642	2 181 299	380	574 026	2 203 502
035	Garding, Kirchspiel	29 297	380	7 710	69 357	425	16 319	161 012	380	42 372	259 666
036	Garding, Stadt	2 805	380	738	464 363	425	109 262	688 924	380	181 296	1 156 092
037	Goldebek	20 162	380	5 306	38 138	425	8 974	109 553	380	28 830	167 853
038	Goldelund	18 800	380	4 947	45 626	425	10 736	196 470	380	51 703	260 896
039	Gröde	986	410	240	751	485	155	828	410	202	2 565
040	Grothusenkoog	7 278	340	2 141	2 843	340	836	32 038	340	9 423	42 159
041	Haselund	20 348	310	6 564	111 747	310	36 047	605 385	380	159 312	737 480
042	Hattstedt	13 198	400	3 300	399 026	425	93 888	764 843	380	201 274	1 177 067
043	Hattstedtermarsch	46 642	500	9 328	33 780	380	8 889	162 663	360	45 184	243 085
045	Högel	24 774	425	5 829	45 208	425	10 637	222 903	380	58 659	292 885
046	Hörnum (Sylt)	-	330	-	275 389	330	83 451	237 653	350	67 901	513 042
048	Holm	4 712	370	1 274	13 186	390	3 381	12 413	380	3 267	30 311
050	Hallig Hooge	3 529	410	861	22 026	485	4 541	44 333	410	10 813	69 888
052	Horstedt	18 483	300	6 161	88 149	310	28 435	832 063	350	237 732	938 695
054	Hude	8 027	380	2 112	23 235	425	5 467	13 659	380	3 594	44 921
055	Humptrup	23 518	425	5 534	107 260	425	25 238	187 498	380	49 342	318 276
056	Husum, Stadt	16 490	360	4 581	3 911 852	380	1 029 435	29 024 088	370	7 844 348	32 952 430
057	Immenstedt	19 008	330	5 760	57 810	330	17 518	19 356	350	5 530	96 174
059	Joldelund	26 028	380	6 849	98 764	425	23 239	454 548	380	119 618	579 340
061	Kampen (Sylt)	1 611	325	496	634 582	325	195 256	1 907 392	310	615 288	2 543 585
062	Karlum	11 762	380	3 095	28 736	425	6 761	243 791	380	64 156	284 289
063	Katharinenheerd	19 156	425	4 507	22 198	425	5 223	4 383	380	1 153	45 737
065	Klanxbüll	20 568	330	6 233	128 596	330	38 968	577 541	380	151 984	726 705
068	Klixbüll	22 957	330	6 957	107 915	330	32 702	1 214 610	400	303 653	1 345 482
070	Koldenbüttel	56 793	380	14 946	105 739	380	27 826	62 622	360	17 395	225 154
071	Kolkerheide	5 579	339	1 646	2 496	339	736	14 578	400	3 645	22 653
072	Kotzenbüll	17 010	380	4 476	23 962	425	5 638	- 4 177	380	- 1 099	36 795
073	Ladelund	31 993	380	8 419	216 289	425	50 892	747 339	400	186 835	995 621
074	Langeneß	8 066	410	1 967	17 278	485	3 562	4 366	410	1 065	29 710
075	Langenhorn	74 128	339	21 867	417 479	339	123 150	2 823 286	380	742 970	3 314 893
076	Leck	32 440	440	7 373	1 299 118	440	295 254	4 434 282	380	1 166 916	5 765 840
077	Lexgaard	3 152	180	1 751	2 608	180	1 449	12 876	380	3 388	18 636
078	List	1 141	330	346	517 674	330	156 871	997 656	310	321 825	1 516 471
079	Löwenstedt	24 777	300	8 259	68 455	310	22 082	1 008 114	380	265 293	1 101 346
080	Lütjenholm	9 968	339	2 940	30 947	339	9 129	285 983	380	75 259	326 898
083	Midlum	11 856	330	3 593	69 180	330	20 964	55 541	360	15 428	136 577
084	Mildstedt	11 807	380	3 107	606 355	425	142 672	603 369	380	158 781	1 221 531
085	Nebel	1 792	300	597	278 135	340	81 804	594 990	360	165 275	874 917
086	Neukirchen	49 365	370	13 342	156 227	370	42 224	264 580	400	66 145	470 172
087	Nieblum	5 786	270	2 143	204 835	290	70 633	283 822	330	86 007	494 443
088	Niebüll, Stadt	48 803	350	13 944	1 495 302	350	427 229	9 866 728	380	2 596 507	11 410 833
089	Norddorf auf Amrum	589	300	196	208 562	320	65 176	380 524	360	105 701	589 675
090	Norderfriedrichskoog	-	-	-	-	-	-	1 369 643	336	407 632	1 369 643
091	Nordstrand	106 121	380	27 927	417 438	425	98 221	372 267	380	97 965	895 826
092	Norstedt	17 542	310	5 659	35 418	310	11 425	639 467	380	168 281	692 427
093	Ockholm	28 569	380	7 518	41 947	380	11 039	220 192	380	57 945	290 708
094	Oevenum	20 396	380	5 367	103 844	425	24 434	177 588	380	46 734	301 828
095	Oldenswort	98 159	390	25 169	178 743	425	42 057	680 200	390	174 410	957 102
096	Oldersbek	17 705	380	4 659	100 797	425	23 717	204 991	380	53 945	323 493
097	Olderup	14 098	280	5 035	39 145	290	13 498	541 253	340	159 192	594 496
098	Oldsum	20 208	280	7 217	90 840	300	30 280	278 113	340	81 798	389 161
099	Ostenfeld (Husum)	32 141	350	9 183	203 933	350	58 267	1 118 297	380	294 289	1 354 371
100	Osterhever	38 419	380	10 110	35 528	425	8 360	46 916	380	12 346	120 863
101	Oster-Ohrstedt	12 870	290	4 438	71 837	290	24 771	488 864	320	152 770	573 571
103	Pellworm	89 114	410	21 735	250 860	485	51 724	1 047 849	410	255 573	1 387 823
104	Poppenbüll	35 059	380	9 226	35 655	425	8 389	28 551	380	7 513	99 265
105	Ramstedt	8 864	380	2 333	56 219	425	13 228	80 797	380	21 262	145 880
106	Rantrum	26 383	390	6 765	292 751	435	67 299	846 575	380	222 783	1 165 709
108	Reußenköge	81 784	280	29 209	46 265	280	16 523	8 511 386	380	2 239 838	8 639 435
109	Risum-Lindholm	58 781	339	17 340	477 792	339	140 942	2 273 399	380	598 263	2 809 972
110	Rodenäs	27 586	370	7 456	56 525	390	14 494	283 685	380	74 654	367 796

**Noch: 6. Realsteueristaufkommen, Realsteueraufbringungskraft und Steuereinnahmekraft
in Schleswig-Holstein 2020 nach Gemeinden**

Nr.	KREISFREIE STADT Gemeinde	Realsteuer- aufbringungskraft		Gemeindeanteil an der		Gewerbe- steuer- umlage	Steuer- einnahme- kraft	Realsteuer-		Steuer- einnahme- kraft	Einwohner: innen am 30.06.2020
		Insgesamt	davon aus Gewerbe- steuer	Einkommen- steuer	Umsatz- steuer			istauf- kommen	aufbrin- gungskraft		
022	Dagebüll	1 795 272	1 475 740	349 889	62 655	135 980	2 071 836	1 976,32	2 008,13	2 317,49	894
023	Drage	523 581	414 762	227 115	27 229	38 216	739 709	732,18	806,75	1 139,77	649
024	Drelsdorf	624 025	424 911	531 525	53 121	39 151	1 169 520	504,54	494,47	926,72	1 262
025	Dunsum	40 087	11 720	31 685	786	1 077	71 481	491,53	607,38	1 083,05	66
026	Elisabeth-Sophien-Koog	27 498	5 975	13 794	4 337	550	45 079	209,49	499,97	819,62	55
027	Ellhöft	224 094	206 222	42 609	17 923	18 999	265 627	1 903,56	2 000,84	2 371,67	112
032	Fresendelf	17 105	332	28 816	41	28	45 934	152,39	190,06	510,38	90
033	Friedrichstadt, Stadt	1 448 656	1 076 620	738 837	133 305	99 202	2 221 596	552,86	541,96	831,12	2 673
034	Friedrich-Wilhelm-Lübke-Koog	2 244 610	2 180 366	152 820	79 032	200 907	2 275 555	12 241,68	12 470,06	12 641,97	180
035	Garding, Kirchspiel	252 671	160 943	113 488	8 354	14 826	359 687	979,87	953,47	1 357,31	265
036	Garding, Stadt	1 132 564	688 629	868 168	140 544	63 393	2 077 883	407,22	398,93	731,91	2 839
037	Goldebek	163 512	109 506	126 735	4 817	10 089	284 975	453,66	441,93	770,20	370
038	Goldelund	256 312	196 386	115 127	8 670	18 093	362 016	642,60	631,31	891,67	406
039	Gröde	2 197	767	10 380	52	66	12 563	233,18	199,75	1 142,11	11
040	Grothusenkoog	46 331	35 792	17 207	24 287	3 296	84 529	1 756,63	1 930,46	3 522,04	24
041	Haselund	772 731	605 126	372 970	67 240	55 756	1 157 185	834,25	874,13	1 309,03	884
042	Hattstedt	1 154 904	764 516	1 089 683	60 542	70 442	2 234 687	460,33	451,66	873,95	2 557
043	Hattstedtermarsch	238 749	171 626	99 422	8 254	15 812	330 613	896,99	880,99	1 219,97	271
045	Högel	285 286	222 808	138 345	10 025	20 511	413 145	629,86	613,52	888,48	465
046	Hörnum (Sylt)	595 092	257 913	433 197	70 659	21 411	1 077 537	577,75	670,15	1 213,44	888
048	Holm	30 329	12 408	36 601	565	1 141	66 354	325,92	326,11	713,48	93
050	Hallig Hooge	62 300	41 072	56 129	7 891	3 781	122 539	685,18	610,79	1 201,37	102
052	Horstedt	1 038 496	902 996	344 699	21 900	83 204	1 321 891	1 151,77	1 274,23	1 621,95	815
054	Hude	42 809	13 653	60 910	1 061	1 257	103 523	248,18	236,51	571,95	181
055	Humptrup	307 900	187 418	236 674	7 531	17 266	534 839	418,23	404,60	702,81	761
056	Husum, Stadt	33 970 459	29 795 769	8 674 709	3 181 092	2 745 241	43 081 019	1 420,79	1 464,69	1 857,50	23 193
057	Immenstedt	111 056	21 006	297 173	6 479	1 935	412 773	150,04	173,25	643,95	641
059	Joldelund	571 160	454 354	240 087	14 152	41 865	783 534	785,01	773,93	1 061,70	738
061	Kampen (Sylt)	3 127 671	2 337 093	322 165	189 050	211 480	3 427 406	5 255,34	6 462,13	7 081,42	484
062	Karlum	281 360	243 687	91 910	1 381	22 452	352 199	1 380,04	1 365,83	1 709,70	206
063	Katharinenheerd	40 562	4 381	54 628	738	401	95 527	262,86	233,12	549,01	174
065	Klanxbüll	755 593	577 294	376 384	38 544	53 191	1 117 330	739,27	768,66	1 136,65	983
068	Klixbüll	1 308 786	1 153 386	356 171	31 848	106 276	1 590 529	1 315,23	1 279,36	1 554,77	1 023
070	Koldenbüttel	228 498	66 073	362 863	9 677	6 087	594 951	250,45	254,17	661,79	899
071	Kolkerheide	22 323	13 843	9 014	498	1 224	30 561	377,55	372,06	509,36	60
072	Kotzenbüll	33 579	- 4 175	77 025	3 803	- 383	114 790	182,15	166,23	568,27	202
073	Ladelund	943 456	709 668	414 759	34 081	65 390	1 326 906	740,24	701,45	986,55	1 345
074	Langeneß	25 020	4 045	64 460	2 655	372	91 763	220,07	185,33	679,72	135
075	Langenhorn	3 392 807	2 822 078	1 203 171	225 610	260 035	4 561 553	1 007,57	1 031,25	1 386,49	3 290
076	Leck	5 650 004	4 432 385	2 703 924	503 113	408 418	8 448 623	750,27	735,20	1 099,37	7 685
077	Lexgaard	24 582	12 870	24 855	215	1 183	48 469	372,72	491,65	969,39	50
078	List	1 857 394	1 222 410	814 905	177 999	89 348	2 760 950	1 000,31	1 225,19	1 821,21	1 516
079	Löwenstedt	1 124 533	1 007 683	231 484	26 057	92 849	1 289 225	1 638,91	1 673,41	1 918,49	672
080	Lütjenholm	332 582	285 861	129 194	8 841	26 338	444 279	1 005,84	1 023,33	1 367,01	325
083	Midlum	155 322	58 602	211 817	16 428	4 148	379 419	309,70	352,20	860,36	441
084	Mildstedt	1 189 961	603 111	1 715 440	132 098	55 571	2 981 928	309,17	301,18	754,73	3 951
085	Nebel	960 300	627 776	573 725	84 563	54 898	1 563 690	936,74	1 028,16	1 674,19	934
086	Neukirchen	466 476	251 243	416 125	37 826	23 147	897 280	414,25	410,99	790,56	1 135
087	Nieblum	619 241	326 685	234 079	32 892	27 979	858 233	822,70	1 030,35	1 428,01	601
088	Niebüll, Stadt	11 635 344	9 862 506	3 754 275	1 060 140	908 775	15 540 984	1 134,62	1 156,94	1 545,29	10 057
089	Norddorf auf Amrum	665 487	401 492	301 817	86 377	34 337	1 019 344	991,05	1 118,47	1 713,18	595
090	Norderfriedrichskoog	1 548 338	1 548 338	21 987	360 458	142 658	1 788 125	37 017,38	41 846,98	48 327,71	37
091	Nordstrand	862 382	372 108	741 705	73 955	34 285	1 643 757	399,57	384,65	733,17	2 242
092	Norstedt	704 286	639 193	175 627	12 729	58 895	833 747	1 735,41	1 765,13	2 089,59	399
093	Ockholm	289 849	220 098	107 752	14 217	20 278	391 540	950,03	947,22	1 279,54	306
094	Oevernum	294 190	177 512	167 296	44 920	15 079	491 327	639,47	623,28	1 040,95	472
095	Oldenswort	916 600	662 475	509 675	58 402	60 995	1 423 682	760,21	728,04	1 130,80	1 259
096	Oldersbek	316 316	204 903	268 221	16 923	18 878	582 582	443,14	433,31	798,06	730
097	Olderup	676 053	604 671	208 268	27 865	55 715	856 471	1 273,01	1 447,65	1 833,98	467
098	Oldsum	457 186	310 699	178 632	21 429	29 273	627 974	761,57	894,69	1 228,91	511
099	Ostenfeld (Husum)	1 383 960	1 117 819	637 502	117 773	102 998	2 036 237	882,90	902,19	1 327,40	1 534
100	Osterhever	114 493	46 896	116 493	10 193	4 314	236 865	570,11	540,06	1 117,29	212
101	Oster-Ohrstedt	695 211	580 278	274 776	38 012	53 467	954 532	903,26	1 094,82	1 503,20	635
103	Pellworm	1 252 456	970 762	430 056	63 539	89 447	1 656 604	1 152,68	1 040,25	1 375,92	1 204
104	Poppenbüll	93 299	28 539	111 576	7 490	2 628	209 737	427,87	402,15	904,04	232
105	Ramstedt	142 012	80 762	156 372	3 879	7 439	294 824	346,51	337,32	700,30	421
106	Rantrum	1 140 760	846 213	778 306	54 998	77 971	1 896 093	619,40	606,14	1 007,49	1 882
108	Reußenköge	8 672 214	8 507 744	324 215	346 606	783 941	8 559 094	26 339,74	26 439,68	26 094,80	328
109	Risum-Lindholm	2 899 896	2 272 426	1 526 975	176 262	209 389	4 393 744	734,83	758,34	1 148,99	3 824
110	Rodenäs	367 065	283 564	158 557	28 072	26 126	527 568	888,40	886,63	1 274,32	414

**Noch: 6. Realsteueristaufkommen, Realsteueraufbringungskraft und Steuereinnahmekraft
in Schleswig-Holstein 2020 nach Gemeinden**

Nr.	KREISFREIE STADT Gemeinde	Grundsteuer A			Grundsteuer B			Gewerbesteuer			Realsteuer- istaufkommen Euro
		Ist- aufkommen	Hebesatz	Grund- betrag	Ist- aufkommen	Hebesatz	Grund- betrag	Ist- aufkommen	Hebesatz	Grund- betrag	
		Euro	%	Euro	Euro	%	Euro	Euro	%	Euro	
113	Sankt Peter-Ording	26 747	350	7 642	1 536 867	370	415 369	2 515 566	380	661 991	4 079 180
116	Schwabstedt	27 398	380	7 210	197 069	425	46 369	- 9 975	380	- 2 625	214 492
118	Schwesing	20 502	320	6 407	106 312	320	33 223	411 770	380	108 361	538 584
119	Seeth	17 915	310	5 779	51 646	310	16 660	49 614	340	14 592	119 175
120	Simonsberg	30 464	290	10 505	85 285	290	29 409	454 492	340	133 674	570 241
121	Sönnebüll	8 759	340	2 576	27 343	340	8 042	505 205	380	132 949	541 307
123	Sollwitt	15 710	280	5 611	23 289	290	8 031	325 823	380	85 743	364 822
124	Sprakebüll	12 285	340	3 613	25 931	340	7 627	637 042	380	167 643	675 258
125	Stadum	23 863	370	6 449	125 451	390	32 167	692 688	380	182 286	842 002
126	Stedesand	28 586	340	8 408	97 683	340	28 730	485 567	380	127 781	611 836
128	Struckum	18 563	370	5 017	155 070	390	39 762	645 644	370	174 498	819 277
129	Süderende	3 865	280	1 380	31 081	280	11 100	87 131	310	28 107	122 077
130	Süderhöft	4 272	380	1 124	2 977	425	700	4	380	1	7 253
131	Süderlügum	21 721	300	7 240	344 826	300	114 942	2 027 591	380	533 577	2 394 138
132	Südermarsch	-	-	-	-	-	-	241 997	310	78 064	241 997
134	Tating	60 074	380	15 809	203 389	425	47 856	347 582	380	91 469	611 045
135	Tetenbüll	78 997	380	20 789	89 518	425	21 063	79 380	380	20 889	247 895
136	Tinningstedt	11 029	380	2 902	31 205	425	7 342	195 707	380	51 502	237 941
138	Tönning, Stadt	59 650	380	15 697	698 206	425	164 284	3 107 943	380	817 880	3 865 799
140	Tümlauer Koog	16 618	380	4 373	29 447	425	6 929	48 956	380	12 883	95 021
141	Uelvelsbüll	22 035	330	6 677	32 574	330	9 871	164 729	370	44 521	219 338
142	Uphusum	8 152	380	2 145	53 432	425	12 572	165 123	380	43 453	226 707
143	Utersum	7 822	370	2 114	131 601	390	33 744	104 098	370	28 135	243 521
144	Viöl	24 898	290	8 586	254 502	290	87 759	1 462 820	380	384 953	1 742 220
145	Vollerwiek	11 927	380	3 139	60 121	425	14 146	60 531	380	15 929	132 579
146	Vollstedt	7 134	339	2 104	17 017	339	5 020	238 225	380	62 691	262 376
148	Welt	16 643	380	4 380	42 014	425	9 886	25 340	380	6 668	83 997
149	Wenningstedt - Braderup (Sylt)	2 679	330	812	714 954	330	216 653	1 820 690	340	535 497	2 538 323
150	Westerhever	19 520	370	5 276	35 383	390	9 073	13 143	370	3 552	68 046
152	Wester-Ohrstedt	27 035	350	7 724	130 777	370	35 345	445 581	380	117 258	603 393
154	Westre	13 620	200	6 810	17 646	200	8 823	342 916	380	90 241	374 182
156	Winnert	28 415	350	8 119	76 901	370	20 784	356 408	350	101 831	461 724
157	Wisch	4 262	380	1 122	12 032	425	2 831	49 105	380	12 922	65 399
158	Witsum	3 799	370	1 027	19 829	390	5 084	25 513	370	6 895	49 141
159	Wittbek	36 099	370	9 756	95 605	390	24 514	346 705	370	93 704	478 409
160	Wittdün auf Amrum	20	380	5	276 390	425	65 033	535 797	380	140 999	812 207
161	Witzwort	56 078	380	14 757	146 831	425	34 548	498 101	380	131 079	701 010
162	Wobbenbüll	4 963	425	1 168	76 567	425	18 016	47 550	380	12 513	129 080
163	Wrixum	11 014	380	2 898	139 045	425	32 716	217 368	380	57 202	367 427
164	Wyk auf Föhr, Stadt	5 860	340	1 724	1 201 839	425	282 786	3 160 830	360	878 008	4 368 529
165	Galmsbüll	36 503	130	28 079	24 127	130	18 559	2 376 353	380	625 356	2 436 983
166	Emmelsbüll-Horsbüll	44 907	250	17 963	91 137	250	36 455	1 448 283	360	402 301	1 584 327
167	Enge-Sande	38 703	380	10 185	191 954	425	45 166	679 359	400	169 840	910 016
168	Sylt	31 824	330	9 644	4 217 919	330	1 278 157	17 792 385	350	5 083 539	22 042 128
55 Ostholstein											
001	Ahrensbök	195 567	380	51 465	1 144 683	425	269 337	2 265 077	380	596 073	3 605 327
002	Altenkrempe	57 014	380	15 004	131 487	425	30 938	270 883	380	71 285	459 384
004	Bad Schwartau, Stadt	16 379	310	5 284	2 197 763	310	708 956	9 159 216	330	2 775 520	11 373 358
006	Beschendorf	18 363	325	5 650	45 050	325	13 862	185 923	320	58 101	249 336
007	Bosau	106 292	360	29 526	413 887	360	114 969	2 311 570	267	865 757	2 831 749
010	Dahme	12 053	370	3 258	469 583	390	120 406	403 958	370	109 178	885 594
011	Damlos	12 012	325	3 696	53 680	325	16 517	135 596	325	41 722	201 288
012	Eutin, Stadt	40 848	380	10 749	2 779 872	425	654 088	8 600 996	380	2 263 420	11 421 716
014	Göhl	44 249	380	11 644	133 742	425	31 469	445 946	380	117 354	623 937
015	Gremersdorf	86 964	340	25 578	139 111	350	39 746	384 019	350	109 720	610 094
016	Grömitz	83 101	340	24 441	1 836 636	370	496 388	2 748 829	350	785 380	4 668 566
017	Großenbrode	42 440	370	11 470	588 939	390	151 010	3 379 648	370	913 418	4 011 027
018	Grube	29 741	370	8 038	135 242	390	34 677	228 032	370	61 630	393 015
020	Harmsdorf	27 343	325	8 413	57 365	325	17 651	124 144	325	38 198	208 852
021	Heiligenhafen, Stadt	22 950	380	6 039	1 718 735	380	452 299	2 050 524	380	539 612	3 792 209
022	Heringsdorf	66 496	350	18 999	164 853	350	47 101	369 659	350	105 617	601 008
023	Kabelhorst	16 745	325	5 152	46 372	325	14 268	25 736	350	7 353	88 853
024	Kasseedorf	44 033	450	9 785	179 253	440	40 739	254 539	380	66 984	477 825
025	Kellenhusen (Ostsee)	7 769	370	2 100	457 219	390	117 236	337 884	350	96 538	802 872
027	Lensahn	41 676	325	12 823	535 720	325	164 837	1 810 399	320	565 750	2 387 795
028	Malente	77 195	380	20 314	1 797 525	425	422 947	1 774 647	380	467 012	3 649 367
029	Manhagen	13 647	325	4 199	29 774	325	9 161	77 053	345	22 334	120 474
031	Neukirchen	59 772	350	17 078	168 524	370	45 547	394 130	350	112 609	622 426

**Noch: 6. Realsteueristaufkommen, Realsteueraufbringungskraft und Steuereinnahmekraft
in Schleswig-Holstein 2020 nach Gemeinden**

Nr.	KREISFREIE STADT Gemeinde	Realsteuer- aufbringungskraft		Gemeindeanteil an der		Gewerbe- steuer- umlage	Steuer- einnahme- kraft	Realsteuer-		Steuer- einnahme- kraft	Einwohner: innen am 30.06.2020
		Insgesamt	davon aus Gewerbe- steuer	Einkommen- steuer	Umsatz- steuer			istauf- kommen	aufbrin- gungskraft		
Euro							Euro je Einwohner:in				
113	Sankt Peter-Ording	4 218 328	2 514 490	1 563 302	558 048	231 961	6 107 717	1 004,23	1 038,49	1 503,62	4 062
116	Schwabstedt	201 500	- 9 971	459 007	30 506	- 920	691 933	157,60	148,05	508,40	1 361
118	Schwesing	567 259	411 594	413 394	25 296	37 924	968 025	563,37	593,37	1 012,58	956
119	Seeth	142 073	55 427	173 443	13 613	5 105	324 024	153,97	183,56	418,64	774
120	Simonsberg	661 709	507 744	344 699	27 071	46 784	986 695	678,05	786,81	1 173,24	841
121	Sönnebüll	546 100	504 989	151 181	14 493	46 529	665 245	1 961,26	1 978,62	2 410,31	276
123	Sollwitt	376 900	325 684	99 558	15 031	30 008	461 481	1 262,36	1 304,15	1 596,82	289
124	Sprakebüll	679 672	636 769	124 277	39 993	58 672	785 270	2 597,15	2 614,12	3 020,27	260
125	Stadum	843 935	692 392	377 067	28 662	63 797	1 185 867	890,07	892,11	1 253,56	946
126	Stedesand	629 567	485 359	336 096	29 157	44 720	950 100	704,88	725,31	1 094,59	868
128	Struckum	840 247	662 810	390 859	81 379	61 071	1 251 414	808,76	829,46	1 235,35	1 013
129	Süderende	156 228	106 760	74 294	3 083	10 718	222 887	642,51	822,25	1 173,09	190
130	Süderhöft	6 595	4	6 828	1	-	13 424	518,07	471,06	958,85	14
131	Süderlügum	2 515 360	2 026 723	769 974	203 579	186 749	3 302 164	995,07	1 045,45	1 372,47	2 406
132	Südermarsch	296 515	296 515	66 235	8 251	27 321	343 680	1 704,20	2 088,13	2 420,28	142
134	Tating	593 677	347 433	337 871	14 574	31 958	914 164	639,84	621,65	957,24	955
135	Tetenbüll	233 992	79 346	267 675	28 492	7 299	522 860	409,74	386,76	864,23	605
136	Tinningstedt	234 999	195 623	112 532	6 436	18 023	335 944	1 016,84	1 004,27	1 435,66	234
138	Tönning, Stadt	3 822 902	3 106 613	1 603 043	258 653	286 255	5 398 343	775,95	767,34	1 083,57	4 982
140	Tümlauer Koog	91 559	48 935	36 327	2 527	4 506	125 907	969,60	934,28	1 284,77	98
141	Uelvelsbüll	231 328	169 109	127 692	9 017	15 580	352 457	723,89	763,46	1 163,23	303
142	Uphusum	223 026	165 052	136 706	17 513	15 206	362 039	616,05	606,05	983,80	368
143	Utersum	250 278	106 866	190 513	43 728	9 807	474 712	614,95	632,01	1 198,77	396
144	Viöl	1 845 500	1 462 194	811 628	137 888	134 731	2 660 285	781,26	827,58	1 192,95	2 230
145	Vollerwiek	128 161	60 505	85 493	7 838	5 479	216 013	586,63	567,08	955,81	226
146	Vollstedt	265 445	238 123	73 202	10 851	21 938	327 560	1 425,96	1 442,63	1 780,22	184
148	Welt	79 923	25 329	97 920	4 068	495	181 416	435,22	414,11	939,98	193
149	Wenningstedt - Braderup (Sylt)	2 912 106	2 034 018	712 889	225 876	181 953	3 668 918	1 589,43	1 823,49	2 297,38	1 597
150	Westerhever	67 798	13 492	29 226	3 043	1 237	98 830	701,51	698,95	1 018,86	97
152	Wester-Ohrstedt	614 039	445 390	356 034	44 981	41 038	974 016	573,57	583,69	925,87	1 052
154	Westre	401 199	342 769	165 795	25 226	31 583	560 637	1 066,05	1 143,02	1 597,26	351
156	Winnert	497 927	386 792	223 016	28 934	35 638	714 239	644,87	695,43	997,54	716
157	Wisch	64 275	49 084	52 169	5 165	4 519	117 090	583,92	573,88	1 045,44	112
158	Witsum	50 169	26 191	26 494	400	2 426	74 637	1 002,88	1 023,86	1 523,21	49
159	Wittbek	487 608	355 923	272 455	4 827	32 793	732 097	617,30	629,17	944,64	775
160	Wittdün auf Amrum	798 347	535 568	378 296	69 466	48 628	1 197 481	1 015,26	997,93	1 496,85	800
161	Witzwort	686 845	497 888	405 063	51 664	45 877	1 097 695	687,94	674,04	1 077,23	1 019
162	Wobbenbüll	124 228	47 530	221 515	1 398	4 378	342 763	294,70	283,62	782,56	438
163	Wrixum	359 160	217 275	247 326	25 209	19 921	611 774	601,35	587,82	1 001,27	611
164	Wyk auf Föhr, Stadt	4 483 347	3 335 004	1 850 507	502 014	290 265	6 545 603	1 014,29	1 040,94	1 519,76	4 307
165	Gaïmsbüll	2 544 254	2 375 336	308 781	83 273	218 872	2 717 436	3 995,05	4 170,91	4 454,81	610
166	Emmelsbüll-Horsbüll	1 735 471	1 528 089	344 699	47 063	140 802	1 986 431	1 796,29	1 967,65	2 252,19	882
167	Enge-Sande	861 675	645 115	398 371	67 831	59 442	1 268 435	819,10	775,58	1 141,71	1 111
168	Sylt	24 505 756	19 309 181	7 787 695	2 333 443	1 650 001	32 976 893	1 597,26	1 775,78	2 389,63	13 800
55 Ostholstein											
001	Ahrensbök	3 524 508	2 264 108	3 549 148	294 068	208 623	7 159 101	435,69	425,92	865,15	8 275
002	Altenkrempe	445 961	270 767	521 693	18 331	26 357	959 628	412,74	400,68	862,20	1 113
004	Bad Schwartau, Stadt	13 424 630	10 542 463	10 156 889	1 235 728	971 430	23 845 817	565,05	666,96	1 184,71	20 128
006	Beschendorf	295 597	220 689	228 479	14 985	20 332	518 729	472,23	559,84	982,44	528
007	Bosau	3 851 759	3 288 467	1 470 845	82 894	303 012	5 102 486	821,99	1 118,07	1 481,13	3 445
010	Dahme	912 088	414 698	394 000	74 133	38 210	1 342 011	736,77	758,81	1 116,48	1 202
011	Damlos	237 575	158 475	266 856	4 042	14 600	493 873	324,66	383,18	796,57	620
012	Eutin, Stadt	11 276 075	8 597 316	7 349 035	1 668 078	792 195	19 500 993	672,02	663,45	1 147,39	16 996
014	Göhl	611 856	445 755	462 831	42 789	41 072	1 076 404	554,61	543,87	956,80	1 125
015	Gremersdorf	662 910	416 757	653 344	79 289	36 446	1 359 097	403,50	438,43	898,87	1 512
016	Grömitz	5 070 553	2 983 166	2 359 908	474 337	266 530	7 638 268	646,88	702,58	1 058,37	7 217
017	Großenbrode	4 118 021	3 469 505	767 380	142 808	319 693	4 708 516	1 842,46	1 891,60	2 162,85	2 177
018	Grube	401 096	234 095	321 483	71 138	21 497	772 220	371,82	379,47	730,58	1 057
020	Harmsdorf	244 552	145 091	257 705	20 101	13 336	509 022	321,31	376,23	783,11	650
021	Heiligenhafen, Stadt	3 897 335	2 049 647	2 912 054	495 193	188 914	7 115 668	414,68	426,17	778,09	9 145
022	Heringsdorf	655 035	401 172	372 560	32 256	36 528	1 023 323	545,87	594,95	929,45	1 101
023	Kabelhorst	102 816	27 930	152 684	3 809	2 572	256 737	212,57	245,97	614,20	418
024	Kasseedorf	451 768	254 430	641 190	30 797	23 443	1 100 312	331,36	313,29	763,05	1 442
025	Kellenhusen (Ostsee)	847 396	366 689	328 720	61 957	33 786	1 204 287	701,81	740,73	1 052,70	1 144
027	Lensahn	2 857 839	2 148 929	1 699 324	386 073	197 957	4 745 279	482,68	577,69	959,22	4 947
028	Malente	3 550 735	1 773 888	4 328 682	654 242	163 452	8 370 207	335,70	326,62	769,96	10 871
029	Manhagen	135 896	84 834	138 070	3 936	7 811	270 091	318,71	359,51	714,53	378
031	Neukirchen	668 888	427 729	419 540	32 528	39 410	1 081 546	529,72	569,27	920,46	1 175

**Noch: 6. Realsteueristaufkommen, Realsteueraufbringungskraft und Steuereinnahmekraft
in Schleswig-Holstein 2020 nach Gemeinden**

Nr.	KREISFREIE STADT Gemeinde	Grundsteuer A			Grundsteuer B			Gewerbesteuer			Realsteuer- istaufkommen Euro
		Ist- aufkommen	Hebesatz	Grund- betrag	Ist- aufkommen	Hebesatz	Grund- betrag	Ist- aufkommen	Hebesatz	Grund- betrag	
		Euro	%	Euro	Euro	%	Euro	Euro	%	Euro	
032	Neustadt in Holstein, Stadt	21 282	400	5 321	2 488 589	425	585 550	4 567 815	400	1 141 954	7 077 686
033	Oldenburg in Holstein, Stadt	42 078	360	11 688	1 377 084	380	362 391	6 884 826	360	1 912 452	8 303 988
035	Ratekau	64 705	330	19 608	1 714 010	330	519 397	4 292 438	350	1 226 411	6 071 153
036	Riepsdorf	45 052	330	13 652	89 099	330	27 000	190 553	350	54 444	324 704
037	Schashagen	91 105	380	23 975	320 782	425	75 478	1 577 228	380	415 060	1 989 115
038	Schönwalde am Bungsberg	59 315	380	15 609	329 138	425	77 444	813 083	380	213 969	1 201 536
039	Sierksdorf	34 204	339	10 090	471 650	339	139 130	451 030	336	134 235	956 884
040	Stockelsdorf	94 023	325	28 930	2 048 801	330	620 849	6 369 130	340	1 873 274	8 511 954
041	Süsel	133 873	425	31 500	636 141	425	149 680	1 436 347	380	377 986	2 206 361
042	Timmendorfer Strand	18 173	370	4 912	2 364 143	390	606 191	5 145 258	370	1 390 610	7 527 574
043	Wangels	116 870	370	31 586	463 784	390	118 919	536 322	370	144 952	1 116 976
044	Scharbeutz	66 520	330	20 158	2 200 193	350	628 627	5 208 065	360	1 446 685	7 474 778
046	Fehmarn, Stadt	448 602	350	128 172	2 495 718	350	713 062	5 776 197	360	1 604 499	8 720 517
56 Pinneberg											
001	Appen	79 056	360	21 960	689 012	360	191 392	1 505 365	370	406 855	2 273 433
002	Barmstedt, Stadt	50 141	390	12 857	1 555 295	425	365 952	2 256 641	380	593 853	3 862 077
003	Bevern	39 594	300	13 198	59 609	310	19 229	144 624	340	42 536	243 827
004	Bilsen	10 853	260	4 174	108 193	270	40 071	135 632	380	35 693	254 678
005	Bönningstedt	20 730	370	5 603	832 628	390	213 494	1 911 880	380	503 126	2 765 238
006	Bokel	23 743	310	7 659	68 969	310	22 248	298 033	380	78 430	390 745
008	Bokholt-Hanredder	23 340	330	7 073	192 741	360	53 539	384 382	340	113 054	600 463
009	Borstel-Hohenraden	44 654	335	13 330	337 514	335	100 750	277 277	340	81 552	659 445
010	Brande-Hörmerkirchen	30 449	360	8 458	221 398	360	61 499	313 733	380	82 561	565 580
011	Bullenkuhlen	12 098	300	4 033	40 668	300	13 556	58 734	330	17 798	111 500
013	Ellerbek	33 121	340	9 741	748 338	340	220 099	2 040 913	340	600 269	2 822 372
014	Ellerhoop	43 662	340	12 842	201 779	340	59 347	508 232	380	133 745	753 673
015	Elmshorn, Stadt	23 447	380	6 170	8 277 023	425	1 947 535	39 722 811	400	9 930 703	48 023 281
016	Groß Nordende	14 770	330	4 476	99 135	330	30 041	129 755	340	38 163	243 660
017	Groß Offenseth-Aspern	35 091	290	12 100	35 676	290	12 302	32 293	300	10 764	103 060
018	Halstenbek	46 639	380	12 273	3 313 753	425	779 707	6 155 987	400	1 538 997	9 516 379
019	Haselau	24 742	330	7 498	137 591	330	41 694	326 639	350	93 325	488 972
020	Haseldorf	39 942	370	10 795	255 650	390	65 551	326 971	370	88 371	622 563
021	Hasloh	20 842	370	5 633	570 717	390	146 338	640 005	380	168 422	1 231 564
022	Heede	28 648	380	7 539	120 096	390	30 794	229 685	380	60 443	378 429
023	Heidgraben	19 671	380	5 177	469 843	425	110 551	371 825	380	97 849	861 339
024	Heist	23 380	340	6 876	393 826	340	115 831	1 101 498	350	314 714	1 518 704
025	Helgoland	-	-	-	423 994	380	111 577	64 901 963	360	18 028 323	65 325 957
026	Hemdingen	53 924	380	14 191	248 706	380	65 449	423 078	380	111 336	725 708
027	Hetlingen	24 635	380	6 483	225 249	450	50 055	65 234	380	17 167	315 118
028	Holm	45 056	350	12 873	541 163	350	154 618	1 092 861	360	303 573	1 679 080
029	Klein Nordende	23 804	335	7 106	453 612	335	135 407	438 990	355	123 659	916 406
030	Klein Offenseth-Sparrieshoop	41 567	319	13 030	394 231	319	123 583	1 011 990	330	306 664	1 447 788
031	Kölln-Reisiek	14 076	339	4 152	461 324	339	136 084	692 076	334	207 208	1 167 476
032	Kummerfeld	12 767	325	3 928	343 969	325	105 837	754 237	340	221 834	1 110 973
033	Seester	29 724	339	8 768	117 790	339	34 746	122 019	335	36 424	269 533
034	Langeln	16 506	300	5 502	64 466	300	21 489	33 669	330	10 203	114 641
035	Lutzhorn	46 525	340	13 684	85 512	350	24 432	83 743	350	23 927	215 780
036	Moorrege	21 036	260	8 091	471 589	260	181 380	2 402 993	310	775 159	2 895 618
037	Neuendeich	20 662	290	7 125	58 841	290	20 290	65 173	320	20 367	144 676
038	Osterhorn	14 419	370	3 897	58 847	390	15 089	20 704	370	5 596	93 970
039	Pinneberg, Stadt	32 240	380	8 484	7 917 009	450	1 759 335	16 423 047	390	4 211 038	24 372 296
040	Prisdorf	15 677	360	4 355	454 557	380	119 620	984 268	360	273 408	1 454 502
041	Quickborn, Stadt	47 334	380	12 456	4 058 951	400	1 014 738	11 149 181	390	2 858 764	15 255 466
042	Raa-Besenbek	31 136	331	9 407	58 940	331	17 807	198 059	336	58 946	288 135
043	Rellingen	38 672	220	17 578	1 913 437	250	765 375	12 184 055	320	3 807 517	14 136 164
044	Schenefeld, Stadt	22 891	380	6 024	3 302 749	380	869 144	10 158 892	380	2 673 393	13 484 532
045	Seestermühe	30 728	339	9 064	111 175	339	32 795	666 951	336	198 497	808 854
046	Seeth-Ekholz	29 998	339	8 849	110 940	339	32 726	106 456	380	28 015	247 394
047	Tangstedt	46 900	270	17 370	252 887	270	93 662	755 763	310	243 795	1 055 550
048	Tornesch, Stadt	56 433	390	14 470	2 566 444	425	603 869	5 603 631	390	1 436 828	8 226 508
049	Uetersen, Stadt	26 456	390	6 784	2 698 820	410	658 249	7 872 847	390	2 018 679	10 598 123
050	Wedel, Stadt	57 493	380	15 130	6 364 498	425	1 497 529	24 292 950	380	6 392 882	30 714 941
051	Westerhorn	15 333	330	4 646	170 017	350	48 576	919 467	350	262 705	1 104 817
57 Plön											
001	Ascheberg (Holstein)	26 353	280	9 412	282 178	280	100 778	601 729	320	188 040	910 260
002	Barmissen	11 247	325	3 461	16 580	325	5 102	- 21 574	345	- 6 253	6 253

**Noch: 6. Realsteueristaufkommen, Realsteueraufbringungskraft und Steuereinnahmekraft
in Schleswig-Holstein 2020 nach Gemeinden**

Nr.	KREISFREIE STADT Gemeinde	Realsteuer- aufbringungskraft		Gemeindeanteil an der		Gewerbe- steuer- umlage	Steuer- einnahme- kraft	Realsteuer-		Steuer- einnahme- kraft	Einwohner: innen am 30.06.2020
		Insgesamt	davon aus Gewerbe- steuer	Einkommen- steuer	Umsatz- steuer			istauf- kommen	aufbrin- gungskraft		
Euro							Euro je Einwohner:in				
032	Neustadt in Holstein, Stadt	6 721 245	4 337 568	6 177 686	1 754 121	399 681	14 253 371	467,14	443,62	940,75	15 151
033	Oldenburg in Holstein, Stadt	8 767 523	7 264 207	3 670 149	871 193	669 408	12 639 457	843,82	890,92	1 284,37	9 841
035	Ratekau	6 822 549	4 658 367	7 385 772	632 446	429 146	14 411 621	402,52	452,33	955,49	15 083
036	Riepsdorf	361 557	206 798	359 449	22 345	19 042	724 309	353,71	393,85	789,01	918
037	Schashagen	1 961 719	1 576 553	922 385	128 331	145 605	2 866 830	951,73	938,62	1 371,69	2 090
038	Schönwalde am Bungsberg	1 177 859	812 735	1 021 670	98 387	74 209	2 223 707	464,81	455,65	860,24	2 585
039	Sierksdorf	1 105 772	509 875	732 827	184 936	58 903	1 964 632	597,68	690,68	1 227,13	1 601
040	Stockelsdorf	9 720 671	7 115 394	10 060 199	790 365	655 642	19 915 593	499,79	570,76	1 169,37	17 031
041	Süsel	2 145 878	1 435 732	2 474 079	150 048	132 293	4 637 712	435,09	423,17	914,56	5 071
042	Timmendorfer Strand	7 747 763	5 282 058	4 277 742	913 155	486 713	12 451 947	864,94	890,24	1 430,76	8 703
043	Wangels	1 136 729	550 582	822 554	168 338	50 732	2 076 889	523,42	532,68	973,24	2 134
044	Scharbeutz	8 102 407	5 495 050	5 417 408	588 172	511 135	13 596 852	648,68	703,15	1 179,98	11 523
046	Fehmarn, Stadt	9 404 331	6 094 488	5 068 065	1 184 579	561 573	15 095 402	681,40	734,83	1 179,51	12 798
56 Pinneberg											
001	Appen	2 392 158	1 545 389	3 245 419	152 474	140 544	5 649 507	470,40	494,96	1 168,94	4 833
002	Barmstedt, Stadt	3 777 289	2 255 675	4 857 067	478 449	207 845	8 904 960	371,07	362,92	855,59	10 408
003	Bevern	283 412	161 569	375 837	10 313	14 886	654 676	419,67	487,80	1 126,81	581
004	Bilsen	311 444	135 574	378 979	59 646	12 490	737 579	315,59	385,93	913,98	807
005	Bönningstedt	2 792 415	1 911 062	3 036 469	276 202	176 093	5 928 993	610,83	616,84	1 309,70	4 527
006	Bokel	413 418	297 905	324 351	22 008	27 448	732 329	655,61	693,65	1 228,74	596
008	Bokholt-Hanredder	669 401	429 420	778 715	53 922	39 567	1 462 471	470,58	524,61	1 146,14	1 276
009	Borstel-Hohenraden	761 431	309 765	1 581 875	55 164	28 541	2 369 929	264,84	305,80	951,78	2 490
010	Brande-Hörmerkirchen	590 377	313 599	821 735	50 880	28 893	1 434 099	341,53	356,51	866,00	1 656
011	Bullenkuhlen	135 866	67 604	208 813	7 511	6 228	345 962	289,61	352,90	898,60	385
013	Ellerbek	3 201 930	2 280 044	2 927 623	341 174	210 092	6 260 635	667,07	756,78	1 479,71	4 231
014	Ellerhoop	790 760	508 015	986 982	80 629	46 808	1 811 563	493,56	517,85	1 186,35	1 527
015	Elmshorn, Stadt	45 610 059	37 720 524	23 203 299	4 467 504	3 475 744	69 805 118	960,10	911,85	1 395,57	50 019
016	Groß Nordende	281 309	144 958	474 440	3 874	13 366	746 257	307,65	355,19	942,24	792
017	Groß Offenseth-Aspern	131 071	40 887	186 690	16 076	3 764	330 073	228,01	289,98	730,25	452
018	Halstenbek	9 037 098	5 845 685	11 989 369	825 207	538 646	21 313 028	528,95	502,31	1 184,65	17 991
019	Haselau	548 029	354 485	696 773	44 142	32 661	1 256 283	456,13	511,22	1 171,91	1 072
020	Haseldorf	636 632	335 664	1 019 212	51 684	30 926	1 676 602	341,50	349,22	919,69	1 823
021	Hasloh	1 249 843	639 731	2 244 917	80 989	58 945	3 516 804	330,36	335,26	943,35	3 728
022	Heede	379 227	229 587	360 542	33 259	21 152	751 876	506,60	507,67	1 006,53	747
023	Heidgraben	835 658	371 666	1 656 033	84 716	33 517	2 542 890	319,25	309,73	942,51	2 698
024	Heist	1 686 412	1 195 400	1 732 648	111 282	109 973	3 420 369	525,32	583,33	1 183,11	2 891
025	Helgoland	68 929 137	68 478 316	883 736	505 662	6 173 898	64 144 637	47 718,01	50 349,99	46 855,10	1 369
026	Hemdingen	734 809	422 897	946 831	56 848	38 965	1 699 523	427,89	433,26	1 002,08	1 696
027	Hetlingen	289 138	65 206	835 664	82 643	6 007	1 201 438	230,01	211,05	876,96	1 370
028	Holm	1 820 869	1 153 082	2 151 641	211 305	107 805	4 076 010	517,60	561,30	1 256,48	3 244
029	Klein Nordende	1 040 575	469 704	2 262 398	52 601	43 279	3 312 295	272,50	309,42	984,92	3 363
030	Klein Offenseth-Sparrieshoop	1 707 743	1 164 823	1 840 810	154 654	107 330	3 595 877	464,48	547,88	1 153,63	3 117
031	Kölln-Reisiek	1 350 783	787 055	2 063 281	121 255	72 521	3 462 798	343,27	397,17	1 018,17	3 401
032	Kummerfeld	1 283 377	842 610	1 480 268	156 941	77 640	2 842 946	468,76	541,51	1 199,56	2 370
033	Seester	308 072	138 350	560 751	14 417	12 745	870 495	260,67	297,94	841,87	1 034
034	Langeln	143 983	38 754	337 735	14 577	3 569	492 726	194,31	244,04	835,13	590
035	Lutzhorn	235 373	90 882	393 728	22 264	8 373	642 992	279,87	305,28	833,97	771
036	Moorrege	3 704 265	2 944 344	2 536 491	168 099	271 288	6 137 567	650,70	832,42	1 379,23	4 450
037	Neuendeich	183 174	77 360	351 802	11 057	7 355	538 678	283,68	359,17	1 056,23	510
038	Osterhorn	95 257	21 254	193 109	35 670	1 958	322 078	225,35	228,43	772,37	417
039	Pinneberg, Stadt	23 131 963	15 995 097	23 023 848	3 023 275	1 486 166	47 692 920	559,42	530,95	1 094,70	43 567
040	Prisdorf	1 536 391	1 038 505	1 579 418	155 335	95 691	3 175 453	649,04	685,58	1 416,98	2 241
041	Quickborn, Stadt	15 000 310	10 858 657	12 701 575	2 076 907	1 000 567	28 778 225	708,04	696,20	1 335,66	21 546
042	Raa-Besenbek	327 313	223 899	374 745	14 903	20 629	696 332	534,57	607,26	1 291,90	539
043	Rellingen	17 613 626	14 462 375	9 774 224	1 706 658	1 332 629	27 761 879	985,44	1 227,86	1 935,30	14 345
044	Schenefeld, Stadt	13 686 421	10 154 545	11 844 878	1 544 362	935 685	26 139 976	696,41	706,83	1 350,00	19 363
045	Seestermühe	916 795	753 967	651 570	37 482	69 472	1 536 375	911,90	1 033,59	1 732,10	887
046	Seeth-Ekholz	268 238	106 410	546 002	16 059	9 802	820 497	282,41	306,21	936,64	876
047	Tangstedt	1 362 565	926 023	1 562 209	111 298	85 326	2 950 746	465,00	600,25	1 299,89	2 270
048	Tornesch, Stadt	7 945 913	5 457 612	7 703 160	1 368 946	503 650	16 514 369	581,87	562,03	1 168,08	14 138
049	Uetersen, Stadt	10 350 003	7 667 697	8 722 371	1 418 827	706 536	19 784 665	571,33	557,95	1 066,56	18 550
050	Wedel, Stadt	30 383 840	24 282 556	18 717 017	3 630 946	2 237 506	50 494 297	908,86	899,06	1 494,14	33 795
051	Westerhorn	1 209 664	997 851	665 089	81 120	91 944	1 863 929	822,65	900,72	1 387,88	1 343
57 Plön											
001	Ascheberg (Holstein)	1 152 918	714 247	1 285 249	113 323	65 811	2 485 679	313,88	397,56	857,13	2 900
002	Barmissen	8 436	- 23 752	109 119	993	- 2 191	120 739	40,87	55,14	789,15	153

**Noch: 6. Realsteueristaufkommen, Realsteueraufbringungskraft und Steuereinnahmekraft
in Schleswig-Holstein 2020 nach Gemeinden**

Nr.	KREISFREIE STADT Gemeinde	Grundsteuer A			Grundsteuer B			Gewerbesteuer			Realsteuer- istaufkommen Euro
		Ist- aufkommen	Hebesatz	Grund- betrag	Ist- aufkommen	Hebesatz	Grund- betrag	Ist- aufkommen	Hebesatz	Grund- betrag	
		Euro	%	Euro	Euro	%	Euro	Euro	%	Euro	
003	Barsbek	17 884	330	5 419	59 584	330	18 056	96 782	350	27 652	174 250
004	Behrendorf (Ostsee)	18 133	280	6 476	103 011	280	36 790	103 152	330	31 258	224 296
005	Belau	19 322	300	6 441	49 024	300	16 341	97 318	310	31 393	165 664
006	Bendfeld	10 173	380	2 677	28 490	425	6 704	36 242	380	9 537	74 905
007	Blekendorf	76 366	320	23 864	220 395	320	68 873	379 301	320	118 532	676 062
008	Bönebüttel	28 065	330	8 505	229 976	330	69 690	276 737	340	81 393	534 778
009	Bösdorf	31 379	370	8 481	206 548	390	52 961	269 794	350	77 084	507 721
010	Boksee	8 606	340	2 531	57 621	340	16 947	34 963	360	9 712	101 190
011	Bothkamp	21 201	332	6 386	20 094	332	6 052	537	360	149	41 832
012	Brodersdorf	10 429	350	2 980	55 478	370	14 994	3 093	380	814	69 000
013	Dannau	22 092	420	5 260	85 783	390	21 996	65 442	360	18 178	173 317
015	Dersau	21 377	380	5 626	155 588	425	36 609	81 155	380	21 357	258 120
016	Dobersdorf	23 278	331	7 033	138 359	331	41 800	361 529	375	96 408	523 166
017	Dörnack	10 004	300	3 335	34 707	300	11 569	16 493	320	5 154	61 204
018	Fahren	8 355	350	2 387	21 899	370	5 919	3 584	350	1 024	33 838
020	Fiefbergen	14 766	350	4 219	61 627	350	17 608	270 583	350	77 309	346 976
021	Giekau	29 453	290	10 156	115 640	290	39 876	113 704	330	34 456	258 797
022	Grebin	36 055	325	11 094	128 246	325	39 460	114 307	310	36 873	278 608
023	Großbarkau	8 702	400	2 176	35 125	425	8 265	18 212	400	4 553	62 039
024	Großharrie	25 099	300	8 366	53 039	300	17 680	120 788	320	37 746	198 926
025	Heikendorf	22 747	400	5 687	1 681 167	480	350 243	1 946 581	380	512 258	3 650 495
026	Helmstorf	18 499	340	5 441	36 512	300	12 171	11 975	330	3 629	66 986
027	Högsdorf	12 628	260	4 857	33 710	260	12 965	28 574	310	9 217	74 912
028	Höhndorf	14 144	380	3 722	80 026	380	21 059	105 690	360	29 358	199 860
029	Hohenfelde	14 988	220	6 813	110 624	240	46 093	216 172	300	72 057	341 784
030	Hohwacht (Ostsee)	8 267	330	2 505	317 795	350	90 799	203 491	350	58 140	529 553
031	Honigsee	18 874	340	5 551	49 672	340	14 609	128 042	360	35 567	196 588
032	Kalübbe	21 737	332	6 547	65 588	332	19 755	73 436	320	22 949	160 761
033	Kirchbarkau	1 974	370	534	115 988	390	29 741	76 262	370	20 611	194 224
034	Kirchnüchel	12 621	295	4 278	13 142	295	4 455	587	320	183	26 350
035	Klamp	11 456	270	4 243	64 096	270	23 739	9 554	280	3 412	85 106
037	Klein Barkau	10 902	345	3 160	35 066	345	10 164	42 909	360	11 919	88 877
038	Kletkamp	12 148	280	4 339	16 642	290	5 739	78 864	320	24 645	107 654
039	Köhn	30 287	380	7 970	141 726	425	33 347	57 582	380	15 153	229 595
040	Krokau	12 523	370	3 385	58 997	390	15 127	18 235	370	4 928	89 755
041	Krummbek	22 425	380	5 901	59 275	425	13 947	189 171	380	49 782	270 871
042	Kühren	25 928	315	8 231	75 965	315	24 116	77 490	335	23 131	179 383
043	Laboe	7 214	370	1 950	864 038	390	221 548	1 027 855	370	277 799	1 899 107
044	Lammershagen	16 956	340	4 987	27 635	340	8 128	781	330	237	45 372
045	Lebrade	29 266	440	6 651	74 493	390	19 101	92 104	370	24 893	195 863
046	Lehmkuhlen	61 437	368	16 695	144 282	339	42 561	175 611	360	48 781	381 330
047	Löptin	15 395	325	4 737	29 287	325	9 011	39 822	340	11 712	84 504
048	Lütjenburg, Stadt	3 800	250	1 520	582 460	270	215 726	3 630 614	300	1 210 205	4 216 874
049	Lutterbek	8 900	380	2 342	52 271	425	12 299	17 693	380	4 656	78 864
050	Martensrade	31 370	380	8 255	123 088	425	28 962	107 306	380	28 238	261 764
051	Mönkeberg	3 125	380	822	616 526	425	145 065	529 045	380	139 222	1 148 696
052	Mucheln	21 569	320	6 740	66 250	320	20 703	22 524	340	6 625	110 343
053	Nehnten	15 724	280	5 616	46 880	280	16 743	80 315	320	25 098	142 919
054	Nettelsee	12 993	380	3 419	63 595	425	14 964	47 935	380	12 614	124 523
055	Panker	39 651	370	10 716	206 927	390	53 058	100 849	370	27 256	347 427
056	Passade	13 052	380	3 435	53 618	400	13 405	71 160	400	17 790	137 830
057	Plön, Stadt	8 837	390	2 266	1 454 372	425	342 205	2 402 834	390	616 111	3 866 043
058	Pohnsdorf	28 808	330	8 730	48 424	330	14 674	26 590	360	7 386	103 822
059	Postfeld	18 265	340	5 372	57 946	340	17 043	37 814	370	10 220	114 025
060	Prasdorf	14 750	350	4 214	56 989	350	16 283	47 966	370	12 964	119 705
062	Preetz, Stadt	16 682	370	4 509	2 055 706	390	527 104	3 446 436	370	931 469	5 518 824
063	Probsteierhagen	25 701	380	6 763	304 893	425	71 740	335 789	380	88 366	666 383
065	Rantzaу	16 706	380	4 396	41 776	425	9 830	18 241	380	4 800	76 723
066	Rastorf	19 813	210	9 435	62 411	210	29 720	114 694	330	34 756	196 918
067	Rathjensdorf	24 258	380	6 384	73 182	425	17 219	112 585	380	29 628	210 025
068	Rendswühren	30 811	260	11 850	67 433	260	25 936	103 603	310	33 420	201 847
069	Ruhwinkel	51 972	332	15 654	102 474	332	30 866	298 338	335	89 056	452 784
070	Schellhorn	16 065	335	4 796	186 236	335	55 593	177 987	360	49 441	380 288
071	Schillsdorf	51 633	335	15 413	86 702	335	25 881	133 426	335	39 829	271 761
072	Schlesen	10 729	290	3 700	58 136	290	20 047	22 317	330	6 763	91 182
073	Schönberg (Holstein)	20 263	360	5 629	1 245 030	380	327 639	1 734 015	360	481 671	2 999 308
074	Schönkirchen	34 743	380	9 143	999 155	425	235 095	5 391 091	370	1 457 052	6 424 989
076	Schwartbuck	21 618	330	6 551	97 965	350	27 990	43 099	350	12 314	162 682
077	Selent	4 684	380	1 233	291 904	425	68 683	37 241	380	9 800	333 829
078	Stakendorf	20 321	300	6 774	57 205	300	19 068	68 885	310	22 221	146 411

**Noch: 6. Realsteueristaufkommen, Realsteueraufbringungskraft und Steuereinnahmekraft
in Schleswig-Holstein 2020 nach Gemeinden**

Nr.	KREISFREIE STADT Gemeinde	Realsteuer- aufbringungskraft		Gemeindeanteil an der		Gewerbe- steuer- umlage	Steuer- einnahme- kraft	Realsteuer-		Steuer- einnahme- kraft	Einwohner: innen am 30.06.2020
		Insgesamt	davon aus Gewerbe- steuer	Einkommen- steuer	Umsatz- steuer			istauf- kommen	aufbrin- gungskraft		
							Euro		Euro je Einwohner:in		
003	Barsbek	196 115	105 033	261 666	10 013	9 676	458 118	313,96	353,36	825,44	555
004	Behrendorf (Ostsee)	289 040	118 730	262 349	10 601	10 938	551 052	352,11	453,75	865,07	637
005	Belau	206 813	119 242	197 751	5 365	7 349	402 580	428,07	534,40	1 040,26	387
006	Bendfeld	72 267	36 226	84 537	2 074	3 335	155 543	372,66	359,54	773,85	201
007	Blekendorf	808 337	450 227	609 779	52 541	41 483	1 429 174	400,04	478,31	845,67	1 690
008	Bönebüttel	619 188	309 162	1 221 061	33 852	28 486	1 845 615	258,72	299,56	892,90	2 067
009	Bösdorf	535 150	292 794	601 585	23 028	26 977	1 132 786	384,64	405,42	858,17	1 320
010	Boksee	113 832	36 890	263 441	5 711	3 396	379 588	223,38	251,28	837,94	453
011	Bothkamp	46 383	567	113 079	4 052	51	163 463	164,05	181,89	641,03	255
012	Brodersdorf	73 642	3 092	237 083	2 525	285	312 965	171,22	182,73	776,59	403
013	Dannau	175 516	69 048	255 657	12 316	6 359	437 130	283,20	286,79	714,26	612
015	Dersau	247 855	81 120	397 278	12 208	7 472	649 869	294,32	282,62	741,01	877
016	Dobersdorf	558 610	366 193	634 225	14 709	33 741	1 173 803	484,86	517,71	1 087,86	1 079
017	Dörnack	77 476	19 577	123 048	5 346	1 801	204 069	243,84	308,67	813,02	251
018	Fahren	35 789	3 890	82 078	596	355	118 108	258,31	273,20	901,59	131
020	Fiefbergen	378 906	293 650	299 769	21 885	27 056	673 504	657,15	717,62	1 275,58	528
021	Giekau	325 966	130 876	426 231	13 074	12 057	753 214	248,60	313,13	723,55	1 041
022	Grebin	336 606	140 058	464 197	18 315	12 902	806 216	286,34	345,95	828,59	973
023	Großbarkau	57 964	17 294	118 814	20 346	1 591	195 533	248,16	231,86	782,13	250
024	Großharrie	242 795	143 374	285 974	20 638	10 125	539 282	410,16	500,61	1 111,92	485
025	Heikendorf	3 379 907	1 945 748	5 075 166	260 557	179 289	8 536 341	432,88	400,80	1 012,25	8 433
026	Helmstorf	81 159	13 783	146 265	8 866	1 268	235 022	222,54	269,63	780,80	301
027	Högsdorf	103 644	35 011	162 790	3 148	3 224	266 358	184,97	255,91	657,67	405
028	Höhndorf	209 055	111 514	189 831	15 137	10 274	403 749	437,33	457,45	883,48	457
029	Hohenfelde	482 728	273 701	381 164	22 040	25 218	860 714	336,73	475,59	847,99	1 015
030	Hohwacht (Ostsee)	596 085	220 839	324 760	44 171	20 347	944 669	620,81	698,81	1 107,47	853
031	Honigsee	212 696	135 098	262 896	8 887	12 446	472 033	423,68	458,40	1 017,31	464
032	Kalübbe	188 890	87 168	246 506	19 450	8 030	446 816	272,48	320,15	757,32	590
033	Kirchbarkau	200 239	78 290	469 660	14 119	7 212	676 806	251,91	259,71	877,83	771
034	Kirchnüchel	33 008	697	55 174	654	60	88 776	137,24	171,92	462,38	192
035	Klapp	123 071	12 961	265 080	1 060	1 192	388 019	131,74	190,51	600,65	646
037	Klein Barkau	96 911	45 273	152 684	5 000	4 170	250 425	330,40	360,27	930,95	269
038	Kletkamp	131 311	93 611	51 349	12 673	8 623	186 710	1 145,26	1 396,92	1 986,27	94
039	Köhn	218 957	57 557	398 917	12 374	5 290	624 958	297,02	283,26	808,48	773
040	Krokau	91 163	18 720	204 717	2 596	1 724	296 752	214,21	217,57	708,24	419
041	Krummbek	265 183	189 090	130 559	13 635	17 422	391 955	665,53	651,56	963,04	407
042	Kühren	212 835	87 861	352 211	18 946	8 095	575 897	295,52	350,63	948,76	607
043	Laboe	1 956 857	1 055 183	2 430 240	161 968	98 706	4 450 359	376,88	388,34	883,18	5 039
044	Lammershagen	50 422	899	111 576	1 838	82	163 754	177,93	197,73	642,17	255
045	Lebrade	193 978	94 553	242 273	11 621	8 710	439 162	314,39	311,36	704,92	623
046	Lehmkuhlen	413 101	185 288	662 904	17 626	17 071	1 076 560	288,67	312,72	814,96	1 321
047	Löptin	96 744	44 488	147 769	5 833	4 096	246 250	296,51	339,45	864,03	285
048	Lütjenburg, Stadt	5 473 522	4 596 810	1 509 221	475 587	423 569	7 034 761	798,80	1 036,85	1 332,59	5 279
049	Lutterbek	75 214	17 685	214 824	1 945	1 627	290 356	220,29	210,09	811,05	358
050	Martensrade	251 894	107 260	432 923	39 318	12 558	711 577	265,75	255,73	722,41	985
051	Mönkeberg	1 117 695	528 819	2 517 643	65 657	48 725	3 652 270	277,80	270,30	883,26	4 135
052	Mucheln	131 360	25 163	242 273	6 918	2 348	378 203	190,90	227,27	654,33	578
053	Nehnten	181 767	95 333	149 679	26 300	8 782	348 964	512,25	651,50	1 250,77	279
054	Nettelsee	119 812	47 914	224 519	5 213	4 415	345 129	287,58	276,70	797,06	433
055	Panker	353 757	103 530	594 621	16 947	9 538	955 787	244,84	249,30	673,56	1 419
056	Passade	133 223	67 573	211 955	10 299	6 224	349 253	388,25	375,28	983,81	355
057	Plön, Stadt	3 730 460	2 340 221	3 922 800	534 117	215 590	7 971 787	430,42	415,33	887,53	8 982
058	Pohnsdorf	116 547	28 055	229 162	18 122	2 584	361 247	256,99	288,48	894,18	404
059	Postfeld	125 651	38 819	256 749	4 281	3 575	383 106	260,93	287,53	876,67	437
060	Prasdorf	129 128	49 241	208 677	2 326	4 601	335 530	272,06	293,47	762,57	440
062	Preetz, Stadt	5 682 882	3 538 068	6 951 484	937 770	326 012	13 246 124	346,51	356,81	831,68	15 927
063	Probsteierhagen	648 129	335 645	947 514	48 997	30 786	1 613 854	319,00	310,26	772,55	2 089
065	Rantzaу	72 656	18 233	163 200	3 539	1 677	237 718	227,66	215,60	705,39	337
066	Rastorf	283 656	132 015	500 387	19 266	12 162	791 147	244,32	351,93	981,57	806
067	Rathjensdorf	203 465	112 537	257 022	10 179	10 366	460 300	423,44	410,21	928,02	496
068	Rendswühren	271 377	126 943	390 450	28 030	11 695	678 162	259,78	349,26	872,79	777
069	Ruhwinkel	515 346	338 268	395 775	24 313	31 167	904 267	462,50	526,40	923,66	979
070	Schellhorn	428 456	187 795	893 706	66 691	17 301	1 371 552	256,60	289,11	925,47	1 482
071	Schillsdorf	307 414	151 284	463 514	18 282	13 938	775 272	307,77	348,15	878,00	883
072	Schlesen	119 062	25 687	273 684	6 355	2 363	396 738	167,31	218,46	727,96	545
073	Schönberg (Holstein)	3 172 202	1 829 566	2 350 074	331 948	168 207	5 686 017	471,59	498,77	894,03	6 360
074	Schönkirchen	6 514 900	5 534 427	3 662 227	1 299 757	509 965	10 966 919	950,44	963,74	1 622,33	6 760
076	Schwartbuck	181 779	46 773	311 922	5 746	4 308	495 139	216,62	242,05	659,31	751
077	Selent	318 859	37 225	563 756	37 054	3 430	916 239	209,43	200,04	574,80	1 594
078	Stakendorf	184 107	84 404	210 179	18 855	7 776	405 365	303,76	381,97	841,01	482

**Noch: 6. Realsteueristaufkommen, Realsteueraufbringungskraft und Steuereinnahmekraft
in Schleswig-Holstein 2020 nach Gemeinden**

Nr.	KREISFREIE STADT Gemeinde	Grundsteuer A			Grundsteuer B			Gewerbesteuer			Realsteuer- istaufkommen Euro
		Ist- aufkommen	Hebesatz	Grund- betrag	Ist- aufkommen	Hebesatz	Grund- betrag	Ist- aufkommen	Hebesatz	Grund- betrag	
		Euro	%	Euro	Euro	%	Euro	Euro	%	Euro	
079	Stein	7 491	390	1 921	191 900	420	45 690	170 519	390	43 723	369 910
080	Stolpe	39 869	360	11 075	158 138	370	42 740	250 605	370	67 731	448 612
081	Stoltenberg	12 777	370	3 453	44 655	370	12 069	9 476	380	2 494	66 908
082	Tröndel	19 280	340	5 671	45 201	340	13 294	88 313	360	24 531	152 794
083	Tasdorf	8 784	260	3 378	34 722	260	13 355	61 181	310	19 736	104 687
084	Wahlstorf	25 106	315	7 970	51 588	315	16 377	38 282	370	10 346	114 976
085	Wankendorf	24 471	335	7 305	355 174	335	106 022	944 403	335	281 911	1 324 048
086	Warnau	9 705	370	2 623	46 194	390	11 845	71 252	370	19 257	127 151
087	Wendtorf	8 002	380	2 106	246 345	380	64 828	170 905	390	43 822	425 252
088	Wisch	7 597	220	3 453	99 824	240	41 593	43 980	280	15 707	151 401
089	Wittmoldt	11 282	380	2 969	24 556	390	6 296	- 1 826	380	- 481	34 012
090	Fargau-Pratjau	35 764	339	10 550	80 528	339	23 755	22 123	330	6 704	138 415
091	Schwentinental, Stadt	23 626	395	5 981	2 464 299	425	579 835	8 030 044	405	1 982 727	10 517 969
58 Rendsburg-Eckernförde											
001	Achterwehr	12 991	370	3 511	182 814	390	46 875	126 290	370	34 132	322 095
003	Alt Duvenstedt	17 858	280	6 378	162 331	280	57 975	354 627	320	110 821	534 816
004	Altenhof	9 721	270	3 600	27 878	270	10 325	141 790	270	52 515	179 389
005	Altenholz	31 105	370	8 407	1 700 197	450	377 822	1 632 346	370	441 175	3 363 648
007	Arpsdorf	12 096	290	4 171	25 570	290	8 817	75 737	310	24 431	113 403
008	Ascheffel	10 405	340	3 060	116 694	320	36 467	70 540	335	21 057	197 639
009	Aukrug	45 896	320	14 343	358 909	320	112 159	378 286	320	118 214	783 091
010	Bargstall	5 660	320	1 769	11 022	320	3 444	40 193	320	12 560	56 875
011	Bargstedt	23 719	330	7 188	59 024	330	17 886	132 072	340	38 845	214 815
012	Barkelsby	26 560	270	9 837	139 049	270	51 500	249 910	330	75 730	415 519
013	Beldorf	15 311	330	4 640	22 016	330	6 672	271 810	350	77 660	309 137
014	Bendorf	19 807	280	7 074	26 792	280	9 569	341 033	360	94 731	387 632
015	Beringstedt	15 441	329	4 693	65 285	329	19 843	121 205	320	37 877	201 931
016	Bissee	16 859	339	4 973	11 814	339	3 485	20 230	350	5 780	48 903
018	Blumenthal	13 519	380	3 558	100 556	425	23 660	56 765	400	14 191	170 840
019	Bönnhusen	14 939	339	4 407	30 974	339	9 137	30 460	310	9 826	76 373
021	Bokel	19 713	350	5 632	50 866	350	14 533	30 059	350	8 588	100 638
022	Bordesholm	8 404	339	2 479	934 365	339	275 624	3 348 340	340	984 806	4 291 109
023	Borgdorf-Seedorf	7 332	332	2 208	35 973	332	10 835	57 905	335	17 285	101 210
024	Borgstedt	10 310	295	3 495	225 732	295	76 519	894 960	320	279 675	1 131 002
025	Bornholt	7 234	320	2 261	12 294	320	3 842	36 515	330	11 065	56 043
026	Bovenau	48 133	350	13 752	131 695	350	37 627	1 217 865	350	347 961	1 397 693
027	Brammer	13 990	330	4 239	37 892	330	11 482	106 342	310	34 304	158 224
028	Bredenebek	24 822	339	7 322	157 537	339	46 471	467 429	336	139 116	649 788
029	Breiholz	21 164	330	6 413	126 323	330	38 280	124 853	330	37 834	272 340
030	Brekendorf	20 672	330	6 264	106 114	330	32 156	56 323	350	16 092	183 109
031	Brinjahe	5 205	260	2 002	5 617	260	2 160	22 433	310	7 236	33 255
032	Brodersby	14 828	300	4 943	150 145	300	50 048	111 012	310	35 810	275 985
033	Brügge	14 273	340	4 198	119 785	340	35 231	305 102	360	84 751	439 160
034	Büdelsdorf, Stadt	576	320	180	1 522 085	380	400 549	7 639 417	370	2 064 707	9 162 078
035	Bünsdorf	21 262	290	7 332	64 485	290	22 236	53 345	320	16 670	139 092
036	Christiansholm	7 607	330	2 305	19 848	330	6 015	47 186	330	14 299	74 641
037	Dänischenhagen	36 411	450	8 091	680 621	450	151 249	1 289 601	380	339 369	2 006 633
038	Dätgen	12 122	310	3 910	73 463	310	23 698	239 452	320	74 829	325 037
039	Damendorf	8 861	310	2 858	41 710	310	13 455	97 622	350	27 892	148 193
040	Damp	15 600	260	6 000	408 761	260	157 216	644 043	310	207 756	1 068 404
042	Dörphof	25 455	300	8 485	71 553	300	23 851	131 236	310	42 334	228 244
043	Eckernförde, Stadt	8 461	370	2 287	3 275 474	390	839 865	5 795 844	370	1 566 444	9 079 779
044	Ehndorf	12 665	260	4 871	62 058	260	23 868	93 403	310	30 130	168 126
045	Eisendorf	5 007	340	1 473	36 989	340	10 879	11 124	350	3 178	53 120
046	Ellerdorf	10 960	350	3 131	51 846	350	14 813	60 204	360	16 723	123 010
047	Elsdorf-Westermühlen	30 204	330	9 153	149 176	330	45 205	376 033	330	113 949	555 413
048	Embühren	9 303	320	2 907	16 490	320	5 153	58 222	310	18 781	84 015
049	Emkendorf	44 209	360	12 280	131 374	360	36 493	145 637	360	40 455	321 220
050	Felde	25 370	339	7 484	290 085	339	85 571	690 674	336	205 558	1 006 129
051	Feim	27 929	330	8 463	131 124	330	39 735	32 012	310	10 326	191 065
052	Fleckeby	16 873	340	4 963	271 199	340	79 764	312 055	340	91 781	600 127
053	Flintbek	37 848	450	8 411	1 160 221	450	257 827	4 687 101	380	1 233 448	5 885 170
054	Fockbek	21 121	290	7 283	720 366	290	248 402	5 601 764	310	1 807 021	6 343 251
055	Friedrichsgraben	5 791	350	1 655	4 141	350	1 183	74	350	21	10 006
056	Friedrichsholm	11 123	350	3 178	35 098	350	10 028	27 289	330	8 269	73 510
057	Gammelby	9 004	280	3 216	51 760	280	18 486	25 582	320	7 994	86 346
058	Gettorf	12 211	320	3 816	1 039 572	370	280 965	3 165 948	360	879 430	4 217 731
059	Gnutz	28 010	340	8 238	120 453	340	35 427	332 368	350	94 962	480 831

**Noch: 6. Realsteueristaufkommen, Realsteueraufbringungskraft und Steuereinnahmekraft
in Schleswig-Holstein 2020 nach Gemeinden**

Nr.	KREISFREIE STADT Gemeinde	Realsteuer- aufbringungskraft		Gemeindeanteil an der		Gewerbe- steuer- umlage	Steuer- einnahme- kraft	Realsteuer-		Steuer- einnahme- kraft	Einwohner: innen am 30.06.2020
		Insgesamt	davon aus Gewerbe- steuer	Einkommen- steuer	Umsatz- steuer			istauf- kommen	aufbrin- gungskraft		
							Euro		Euro je Einwohner:in		
079	Stein	357 110	166 076	460 646	18 374	15 300	820 830	481,65	464,99	1 068,79	768
080	Stolpe	467 003	257 268	648 975	16 875	23 704	1 109 149	342,45	356,49	846,68	1 310
081	Stoltenberg	69 787	9 472	180 953	2 595	871	252 464	203,99	212,77	769,71	328
082	Tröndel	165 864	93 179	169 345	11 183	8 583	337 809	398,94	433,06	882,01	383
083	Tasdorf	140 224	74 964	219 876	10 103	- 590	370 793	302,56	405,27	1 071,66	346
084	Wahlstorf	132 132	39 300	258 388	4 660	3 621	391 559	251,04	288,50	854,93	458
085	Wankendorf	1 523 616	1 070 805	1 108 938	121 232	75 233	2 678 553	454,84	523,40	920,15	2 911
086	Warnau	129 778	73 146	217 827	1 951	6 739	342 817	371,79	379,47	1 002,39	342
087	Wendtorf	435 428	166 452	507 763	11 980	15 335	939 836	432,61	442,96	956,09	983
088	Wisch	239 268	59 662	357 810	7 111	5 410	598 779	217,22	343,28	859,08	697
089	Wittmoldt	33 547	- 1 825	85 082	2 229	- 169	121 027	208,66	205,81	742,50	163
090	Fargau-Pratjau	156 734	25 464	366 961	8 700	2 352	530 043	169,00	191,37	647,18	819
091	Schwentinental, Stadt	9 893 935	7 531 139	7 415 135	1 153 550	691 909	17 770 711	765,33	719,93	1 293,07	13 743
58 Rendsburg-Eckernförde											
001	Achterwehr	330 790	129 648	676 698	17 732	8 250	1 016 970	307,64	315,94	971,32	1 047
003	Alt Duvenstedt	676 520	420 939	835 664	65 813	38 785	1 539 212	283,72	358,90	816,56	1 885
004	Altenhof	253 233	199 471	128 511	12 301	18 378	375 667	578,67	816,88	1 211,83	310
005	Altenholz	3 230 433	1 675 746	6 215 105	532 852	154 408	9 823 982	336,20	322,88	981,91	10 005
007	Arpsdorf	142 378	92 799	123 594	3 228	8 548	260 652	420,01	527,32	965,38	270
008	Ascheffel	237 561	79 981	467 611	28 057	7 367	725 862	198,23	238,28	728,05	997
009	Aukrug	950 173	449 022	1 848 320	197 897	41 372	2 955 018	204,04	247,57	769,94	3 838
010	Bargstall	67 542	47 709	69 514	702	4 395	133 363	381,71	453,30	895,06	149
011	Bargstedt	243 858	147 547	353 577	12 688	13 593	596 530	296,71	336,82	823,94	724
012	Barkelsby	528 640	287 652	753 312	24 599	26 503	1 280 048	265,85	338,22	818,97	1 563
013	Beldorf	337 458	294 982	127 146	11 765	27 179	449 190	1 124,13	1 227,12	1 633,42	275
014	Bendorf	422 150	359 825	155 961	13 889	33 154	558 846	916,39	997,99	1 321,15	423
015	Beringstedt	239 746	143 869	277 781	20 877	13 254	525 150	274,36	325,74	713,52	736
016	Bissee	52 671	21 955	107 344	8 064	2 020	166 059	296,38	319,22	1 006,42	165
018	Blumenthal	161 402	53 904	381 436	9 935	4 964	547 809	244,76	231,24	784,83	698
019	Bönnhusen	88 981	37 322	149 679	8 553	3 437	243 776	255,43	297,59	815,30	299
021	Bokel	110 183	32 622	223 153	7 518	3 004	337 850	170,00	186,12	570,69	592
022	Bordesholm	4 862 595	3 740 661	4 011 023	498 153	340 423	9 031 348	557,29	631,51	1 172,90	7 700
023	Borgdorf-Seedorf	116 822	65 655	226 158	7 111	6 047	344 044	206,55	238,41	702,13	490
024	Borgstedt	1 383 173	1 062 310	821 735	95 093	97 884	2 202 117	658,71	805,58	1 282,54	1 717
025	Bornholt	65 115	42 030	65 416	2 367	3 871	129 027	341,73	397,04	786,75	164
026	Bovenau	1 519 722	1 321 688	638 322	57 742	121 785	2 094 001	1 274,10	1 385,34	1 908,84	1 097
027	Brammer	190 875	130 299	182 729	13 417	12 004	375 017	443,20	534,66	1 050,47	357
028	Bredenbek	740 671	528 414	860 656	50 638	48 687	1 603 278	427,21	486,96	1 054,09	1 521
029	Breiholz	319 829	143 709	647 336	45 196	13 240	999 121	199,08	233,79	730,35	1 368
030	Brekendorf	212 003	61 125	477 581	6 482	5 630	690 436	184,77	213,93	696,71	991
031	Brinjahe	42 912	27 487	54 491	4 966	361	102 008	296,92	383,15	910,79	112
032	Brodersby	354 772	136 021	259 618	24 145	12 530	626 005	407,66	524,04	924,68	677
033	Brügge	478 305	321 914	543 679	38 725	26 975	1 033 734	407,01	443,29	958,05	1 079
034	Büdseldorf, Stadt	9 461 525	7 842 531	4 367 468	1 360 969	722 387	14 467 575	881,31	910,11	1 391,65	10 396
035	Bünsdorf	177 690	63 320	334 730	11 990	5 833	518 577	225,43	287,99	840,48	617
036	Christiansholm	86 325	54 312	83 306	3 452	5 002	168 081	317,62	367,34	715,24	235
037	Dänischenhagen	1 927 229	1 289 049	2 671 420	98 239	121 988	4 574 900	517,97	497,48	1 180,92	3 874
038	Dätgen	393 058	284 228	309 601	24 671	26 187	701 143	561,38	678,86	1 210,95	579
039	Damendorf	169 870	105 944	201 712	27 727	9 760	389 549	346,25	396,89	910,16	428
040	Damp	1 444 426	789 134	589 567	377 280	72 711	2 338 562	712,74	963,59	1 560,08	1 499
042	Dörphof	285 554	160 801	266 856	7 591	14 814	545 187	305,14	381,76	728,86	748
043	Eckernförde, Stadt	9 351 014	5 949 942	9 514 334	1 450 252	548 124	19 767 476	419,47	432,00	913,22	21 646
044	Ehndorf	227 179	114 445	341 012	13 302	10 544	570 949	278,82	376,75	946,85	603
045	Eisendorf	60 955	12 072	172 350	9 756	1 112	241 949	186,39	213,88	848,94	285
046	Ellerdorf	133 848	63 521	229 435	5 179	5 850	362 612	257,34	280,02	758,60	478
047	Elsdorf-Westermühlen	646 087	432 822	648 292	35 362	39 880	1 289 861	352,64	410,21	818,96	1 575
048	Embühren	101 884	71 338	88 633	3 018	28	193 507	461,62	559,80	1 063,23	182
049	Emkendorf	342 189	153 662	644 332	29 768	14 273	1 002 016	235,84	251,24	735,69	1 362
050	Felde	1 151 563	780 785	1 448 449	59 288	67 906	2 591 394	473,25	541,66	1 218,91	2 126
051	Feim	228 080	39 224	715 348	14 994	3 611	954 811	163,72	195,44	818,18	1 167
052	Fleckeby	687 502	348 618	1 004 327	62 538	32 121	1 722 246	280,17	320,96	804,04	2 142
053	Flintbek	5 754 964	4 685 096	4 007 336	443 580	431 199	9 774 681	813,43	795,43	1 351,03	7 235
054	Fockbek	7 891 757	6 863 740	3 288 985	503 091	632 454	11 051 379	989,59	1 231,16	1 724,08	6 410
055	Friedrichsgraben	10 396	80	9 970	305	7	20 664	217,52	225,99	449,21	46
056	Friedrichsholm	82 559	31 410	148 587	12 872	2 892	241 126	172,96	194,26	567,35	425
057	Gammelby	115 813	30 366	246 234	9 418	2 796	368 669	164,16	220,18	700,89	526
058	Gettorf	4 488 392	3 340 404	4 064 421	346 269	307 798	8 591 284	557,02	592,76	1 134,61	7 572
059	Gnutz	531 403	360 702	596 941	22 623	27 124	1 123 843	410,27	453,42	958,91	1 172

**Noch: 6. Realsteueristaufkommen, Realsteueraufbringungskraft und Steuereinnahmekraft
in Schleswig-Holstein 2020 nach Gemeinden**

Nr.	KREISFREIE STADT Gemeinde	Grundsteuer A			Grundsteuer B			Gewerbesteuer			Realsteuer- istaufkommen Euro
		Ist- aufkommen	Hebesatz	Grund- betrag	Ist- aufkommen	Hebesatz	Grund- betrag	Ist- aufkommen	Hebesatz	Grund- betrag	
		Euro	%	Euro	Euro	%	Euro	Euro	%	Euro	
061	Gokels	8 203	320	2 563	49 769	320	15 553	138 958	310	44 825	196 930
062	Grauel	7 747	320	2 421	18 848	320	5 890	98 207	310	31 680	124 802
063	Grevenkrug	5 800	332	1 747	30 266	332	9 116	49 018	336	14 589	85 084
064	Groß Buchwald	19 641	310	6 336	33 759	310	10 890	17 845	320	5 577	71 245
065	Groß Vollstedt	12 708	390	3 258	119 493	390	30 639	105 874	350	30 250	238 075
066	Groß Wittensee	23 624	339	6 969	179 159	339	52 849	150 641	336	44 834	353 424
067	Güby	10 491	310	3 384	64 305	310	20 744	107 071	340	31 491	181 867
068	Haale	14 133	300	4 711	36 913	300	12 304	42 546	310	13 725	93 592
069	Haby	9 228	330	2 796	71 166	330	21 565	73 424	350	20 978	153 818
070	Hamdorf	34 357	320	10 737	114 020	320	35 631	288 081	320	90 025	436 458
071	Hamweddel	8 369	260	3 219	37 328	260	14 357	148 068	310	47 764	193 765
072	Hanerau-Hademarschen	13 583	320	4 245	278 423	320	87 007	1 691 729	360	469 925	1 983 735
073	Haßmoor	16 109	335	4 809	21 490	335	6 415	24 736	336	7 362	62 335
074	Heinkenborstel	8 762	332	2 639	10 502	332	3 163	1 256	300	419	20 520
075	Hörsten	5 697	250	2 279	7 752	250	3 101	44 096	300	14 699	57 545
076	Hoffeld	15 239	335	4 549	17 024	335	5 082	- 9 775	333	- 2 935	22 488
077	Hohenwestedt	21 239	320	6 637	729 404	320	227 939	4 857 675	320	1 518 023	5 608 318
078	Hohn	26 527	410	6 470	230 011	410	71 878	1 015 237	330	307 648	1 271 775
080	Holtsee	212 611	331	64 233	162 933	331	49 224	445 303	334	133 324	820 847
081	Holzunge	4 511	339	1 331	54 681	339	16 130	77 573	320	24 242	136 765
082	Holzdorf	36 096	390	9 255	90 019	390	23 082	130 243	365	35 683	256 358
083	Hütten	10 298	280	3 678	17 236	280	6 156	11 762	310	3 794	39 296
084	Hummelfeld	22 291	360	6 192	35 749	360	9 408	89 603	360	24 890	147 643
085	Jahrsdorf	8 786	320	2 746	15 958	320	4 987	11 557	325	3 556	36 301
086	Jevenstedt	45 272	320	14 148	310 114	320	96 911	694 080	320	216 900	1 049 466
087	Karby	2 911	330	882	68 698	330	20 818	57 717	350	16 491	129 326
088	Klein Wittensee	12 103	290	4 173	18 818	290	6 489	23 839	320	7 450	54 760
089	Königshügel	7 980	330	2 418	12 478	330	3 781	9 117	350	2 605	29 575
090	Kosel	24 409	300	8 136	182 683	300	60 894	104 385	320	32 620	311 477
091	Krogaspe	16 702	340	4 912	39 852	340	11 721	35 971	360	9 992	92 525
092	Kronshagen	6 002	380	1 579	1 606 579	380	422 784	3 414 875	380	898 651	5 027 456
093	Krummwisch	31 413	339	9 266	60 013	339	17 703	198 114	333	59 494	289 540
094	Langwedel	40 431	390	10 367	180 950	390	46 397	239 942	390	61 524	461 323
096	Lindau	50 283	330	15 237	137 727	330	41 735	88 318	310	28 490	276 328
097	Lohe-Föhrden	10 844	325	3 337	43 083	325	13 256	156 030	320	48 759	209 957
098	Loop	12 984	340	3 819	21 096	340	6 205	4 149	336	1 235	38 229
099	Loose	25 266	330	7 656	82 519	330	25 006	104 330	340	30 685	212 115
100	Lütjenwestedt	19 175	260	7 375	27 726	260	10 664	168 962	320	52 801	215 863
101	Luhnstedt	13 831	330	4 191	32 845	330	9 953	44 696	330	13 544	91 372
102	Goosefeld	15 807	300	5 269	81 282	300	27 094	159 063	310	51 311	256 152
103	Meezen	11 840	325	3 643	32 622	325	10 038	18 144	336	5 400	62 606
104	Melsdorf	8 430	320	2 634	327 604	320	102 376	1 029 917	330	312 096	1 365 951
105	Mielkendorf	9 316	380	2 452	203 235	400	50 809	337 363	380	88 780	549 914
106	Mörel	9 659	320	3 018	18 528	320	5 790	8 625	310	2 782	36 812
107	Molfsee	8 037	390	2 061	911 773	390	233 788	1 586 987	330	480 905	2 506 797
108	Mühbrook	6 130	332	1 846	83 703	332	25 212	157 764	336	46 954	247 597
109	Negenharrie	19 025	339	5 612	33 218	339	9 799	71 020	334	21 263	123 263
110	Neudorf-Bornstein	28 028	330	8 493	114 724	330	34 765	128 351	310	41 404	271 103
111	Neu Duvenstedt	8 596	300	2 865	12 004	300	4 001	7 953	320	2 485	28 553
112	Neuwittenbek	29 202	330	8 849	137 341	330	41 618	254 003	310	81 936	420 546
113	Nienborstel	14 419	300	4 806	44 796	300	14 932	54 519	310	17 587	113 734
115	Nindorf	14 144	260	5 440	45 953	260	17 674	120 312	310	38 810	180 409
116	Noer	26 821	340	7 889	110 916	340	32 622	58 833	310	18 978	196 570
117	Nortorf, Stadt	15 701	360	4 361	879 915	360	244 421	2 185 577	360	607 105	3 081 193
118	Nübbel	13 585	330	4 117	148 369	300	49 456	148 823	330	45 098	310 777
119	Oldenbüttel	8 607	320	2 690	17 885	320	5 589	118 093	350	33 741	144 585
120	Oldenhütten	5 729	330	1 736	14 466	330	4 384	189 977	330	57 569	210 172
121	Osdorf	46 730	330	14 161	300 268	330	90 990	313 661	330	95 049	660 659
122	Ostenfeld (Rendsburg)	9 959	320	3 112	56 139	320	17 543	120 022	340	35 301	186 120
123	Osterby	18 686	340	5 496	118 496	340	34 852	50 598	335	15 104	187 780
124	Osterrönfeld	10 360	335	3 093	704 809	335	210 391	2 981 011	345	864 061	3 696 180
125	Osterstedt	15 314	270	5 672	41 239	270	15 274	152 334	320	47 604	208 887
126	Ottendorf	10 639	380	2 800	138 116	380	36 346	112 301	380	29 553	261 056
127	Owschlag	48 537	370	13 118	559 613	390	143 491	1 753 183	370	473 833	2 361 333
128	Padenstedt	16 696	340	4 911	190 077	340	55 905	198 920	320	62 163	405 693
129	Prinzenmoor	8 213	330	2 489	9 141	330	2 770	99 412	350	28 403	116 766
130	Quarnbek	32 145	390	8 242	232 270	390	59 556	252 904	370	68 352	517 319
131	Rade bei Hohenwestedt	4 179	320	1 306	7 233	320	2 260	317	320	99	11 729
132	Rade bei Rendsburg	8 049	260	3 096	14 043	260	5 401	30 552	310	9 855	52 644
133	Reesdorf	8 136	340	2 393	22 086	340	6 496	114 590	340	33 703	144 812

**Noch: 6. Realsteueristaufkommen, Realsteueraufbringungskraft und Steuereinnahmekraft
in Schleswig-Holstein 2020 nach Gemeinden**

Nr.	KREISFREIE STADT Gemeinde	Realsteuer- aufbringungskraft		Gemeindeanteil an der		Gewerbe- steuer- umlage	Steuer- einnahme- kraft	Realsteuer-		Steuer- einnahme- kraft	Einwohner: innen am 30.06.2020
		Insgesamt	davon aus Gewerbe- steuer	Einkommen- steuer	Umsatz- steuer			istauf- kommen	aufbrin- gungskraft		
							Euro		Euro je Einwohner:in		
061	Gokels	241 678	170 263	214 959	6 805	15 686	447 756	359,36	441,02	817,07	548
062	Grauel	152 228	120 331	131 379	3 012	11 085	275 534	487,51	594,64	1 076,30	256
063	Grevenkrug	98 091	55 413	115 674	23 820	5 105	232 480	401,34	462,69	1 096,60	212
064	Groß Buchwald	86 377	21 182	210 726	6 621	1 949	301 775	208,32	252,56	882,38	342
065	Groß Vollstedt	249 596	114 900	465 699	30 493	10 585	735 203	245,19	257,05	757,16	971
066	Groß Wittensee	407 141	170 295	626 987	39 159	15 689	1 057 598	271,86	313,19	813,54	1 300
067	Güby	214 750	119 616	284 883	14 493	11 020	503 106	250,85	296,21	693,94	725
068	Haale	117 605	52 131	189 558	6 836	3 069	310 930	183,87	231,05	610,86	509
069	Haby	176 172	79 683	301 681	11 467	7 340	481 980	271,76	311,26	851,55	566
070	Hamdorf	521 831	341 950	524 424	30 378	31 507	1 045 126	341,25	408,00	817,14	1 279
071	Hamweddel	250 201	181 425	183 822	15 346	397	448 972	429,63	554,77	995,50	451
072	Hanerau-Hademarschen	2 150 696	1 784 950	921 020	110 856	164 471	3 018 101	667,70	723,90	1 015,85	2 971
073	Haßmoor	69 968	27 963	131 926	2 763	2 574	202 083	231,73	260,10	751,24	269
074	Heinkenborstel	23 200	1 590	61 319	879	146	85 252	150,88	170,59	626,85	136
075	Hörsten	75 983	55 831	30 045	3 614	- 1 394	111 036	1 046,27	1 381,50	2 018,83	55
076	Hoffeld	24 600	- 11 150	101 744	2 783	- 1 029	130 156	134,66	147,30	779,38	167
077	Hohenwestedt	6 709 196	5 766 021	2 081 580	714 203	531 334	8 973 645	1 041,86	1 246,37	1 667,03	5 383
078	Hohn	1 480 624	1 168 561	1 039 834	94 158	107 674	2 506 942	526,83	613,35	1 038,50	2 414
080	Holtsee	920 175	506 415	669 733	73 731	46 662	1 616 977	648,38	726,84	1 277,23	1 266
081	Holzbunge	161 703	92 079	208 404	7 597	8 481	369 223	398,73	471,44	1 076,45	343
082	Holzdorf	259 759	135 537	395 230	17 770	12 487	660 272	305,19	309,24	786,04	840
083	Hütten	51 587	14 412	104 202	4 513	1 326	158 976	186,24	244,49	753,44	211
084	Hummelfeld	153 265	94 540	149 406	1 917	8 711	295 877	534,94	555,31	1 072,02	276
085	Jahrsdorf	42 841	13 507	103 792	2 147	1 244	147 536	161,34	190,40	655,71	225
086	Jevenstedt	1 262 755	823 867	1 362 136	143 056	24 593	2 743 354	315,06	379,09	823,58	3 331
087	Karby	149 700	62 637	242 682	7 150	5 769	393 763	234,71	271,69	714,63	551
088	Klein Wittensee	68 476	28 297	99 422	8 387	2 604	173 681	247,78	309,85	785,89	221
089	Königshügel	33 261	9 894	60 363	1 496	909	94 211	167,09	187,92	532,27	177
090	Kosel	397 161	123 904	658 808	25 128	11 415	1 069 682	222,80	284,09	765,15	1 398
091	Krogaspe	101 745	37 953	212 911	7 780	3 496	318 940	216,69	238,28	746,93	427
092	Kronshagen	5 126 930	3 413 414	7 368 701	664 889	314 525	12 845 995	421,59	429,93	1 077,23	11 925
093	Krummwisch	328 505	225 979	372 970	12 149	16 278	697 346	430,86	488,85	1 037,72	672
094	Langwedel	455 835	233 690	916 104	22 204	21 530	1 372 613	296,86	293,33	883,28	1 554
096	Lindau	327 816	108 214	600 356	16 934	9 969	935 137	205,60	243,91	695,79	1 344
097	Lohe-Föhrden	249 929	185 206	226 021	19 197	17 063	478 084	459,42	546,89	1 046,14	457
098	Loop	42 535	4 690	70 879	734	431	113 717	197,06	219,25	586,17	194
099	Loose	243 200	116 554	368 872	14 663	10 737	615 998	261,23	299,51	758,62	812
100	Lütjenwestedt	268 314	200 557	168 253	13 021	18 478	431 110	403,48	501,52	805,81	535
101	Luhnstedt	105 681	51 446	184 642	4 630	7 412	287 541	229,58	265,53	722,47	398
102	Goosefeld	321 994	194 897	380 344	4 210	17 957	688 591	348,03	437,49	935,59	736
103	Meezen	73 254	20 511	185 187	5 496	1 888	262 049	177,86	208,11	744,46	352
104	Melsdorf	1 607 915	1 185 458	1 198 800	227 570	109 232	2 925 053	727,73	856,64	1 558,37	1 877
105	Mielkendorf	550 709	337 219	911 734	77 590	31 374	1 508 659	397,34	397,91	1 090,07	1 384
106	Mörel	44 059	10 568	95 325	349	973	138 760	156,65	187,49	590,47	235
107	Molfsee	2 778 157	1 826 658	3 823 378	164 454	169 709	6 596 280	494,05	547,53	1 300,02	5 074
108	Mühbrook	286 390	178 347	347 158	23 569	16 431	640 686	441,35	510,50	1 142,04	561
109	Negenharrie	139 132	80 767	185 461	11 085	7 440	328 238	330,46	373,01	879,99	373
110	Neudorf-Bornstein	326 143	157 266	650 203	15 534	14 489	977 391	250,79	301,71	904,15	1 081
111	Neu Duvenstedt	35 192	9 440	51 895	1 337	867	87 557	226,61	279,30	694,90	126
112	Neuwittenbek	508 984	311 225	798 108	17 977	28 674	1 296 395	377,17	456,49	1 162,69	1 115
113	Nienborstel	143 211	66 801	242 410	17 204	6 153	396 672	191,15	240,69	666,68	595
115	Nindorf	237 026	147 416	292 804	12 386	13 581	528 635	298,69	392,43	875,22	604
116	Noer	230 284	72 087	448 491	16 198	9 212	685 761	222,87	261,09	777,51	882
117	Nortorf, Stadt	3 308 168	2 306 011	2 631 543	593 964	210 659	6 323 016	446,03	478,89	915,32	6 908
118	Nübbel	384 895	171 299	776 530	15 593	15 783	1 161 235	196,57	243,45	734,49	1 581
119	Oldenbüttel	159 740	128 160	94 506	8 068	11 807	250 507	578,34	638,96	1 002,03	250
120	Oldenhütten	242 187	218 668	86 311	8 949	20 147	317 300	1 313,58	1 513,67	1 983,13	160
121	Osdorf	776 041	361 031	1 278 147	65 093	33 265	2 086 016	263,21	309,18	831,08	2 510
122	Osterfeld (Rendsburg)	215 379	134 085	320 527	16 568	12 353	540 121	315,46	365,05	915,46	590
123	Osterby	216 571	57 370	497 657	8 005	5 284	716 949	187,97	216,79	717,67	999
124	Osterrönfeld	4 142 443	3 282 028	2 621 026	594 942	321 030	7 037 381	719,38	806,24	1 369,67	5 138
125	Osterstedt	261 505	180 819	239 405	16 371	16 658	500 623	315,06	394,43	755,09	663
126	Ottendorf	268 474	112 253	656 896	49 868	10 340	964 898	273,36	281,12	1 010,36	955
127	Owschlag	2 423 443	1 799 796	1 602 087	130 275	165 839	3 989 966	642,02	658,90	1 084,82	3 678
128	Padenstedt	478 424	236 116	976 330	18 739	21 754	1 451 739	238,50	281,26	853,46	1 701
129	Prinzenmoor	127 404	107 887	62 275	2 555	9 939	182 295	725,25	791,33	1 132,27	161
130	Quambek	527 834	259 628	1 077 391	11 344	10 541	1 606 028	293,76	299,74	912,00	1 761
131	Rade bei Hohenwestedt	13 878	376	48 482	1 951	32	64 279	120,92	143,07	662,67	97
132	Rade bei Rendsburg	69 614	37 435	98 602	5 472	3 447	170 241	253,10	334,68	818,47	208
133	Reesdorf	162 267	128 016	71 425	8 254	11 793	230 153	877,65	983,44	1 394,87	165

**Noch: 6. Realsteueristaufkommen, Realsteueraufbringungskraft und Steuereinnahmekraft
in Schleswig-Holstein 2020 nach Gemeinden**

Nr.	KREISFREIE STADT Gemeinde	Grundsteuer A			Grundsteuer B			Gewerbesteuer			Realsteuer- istaufkommen Euro
		Ist- aufkommen	Hebesatz	Grund- betrag	Ist- aufkommen	Hebesatz	Grund- betrag	Ist- aufkommen	Hebesatz	Grund- betrag	
		Euro	%	Euro	Euro	%	Euro	Euro	%	Euro	
134	Remmels	12 787	300	4 262	35 096	300	11 699	37 662	310	12 149	85 545
135	Rendsburg, Stadt	8 178	380	2 152	4 529 898	425	1 065 858	18 653 449	380	4 908 802	23 191 525
136	Rickert	6 474	250	2 590	81 869	250	32 748	221 941	300	73 980	310 284
137	Rieseby	62 043	380	16 327	330 003	380	86 843	237 139	380	62 405	629 185
138	Rodenbek	9 447	330	2 863	55 299	330	16 757	35 700	360	9 917	100 446
139	Rumohr	16 818	350	4 805	93 221	350	26 635	75 040	330	22 739	185 079
140	Schacht-Audorf	3 611	339	1 065	543 090	339	160 204	3 169 788	336	943 389	3 716 489
141	Schierensee	11 410	350	3 260	51 966	350	14 847	7 959	330	2 412	71 335
142	Schinkel	16 162	330	4 898	113 483	330	34 389	50 979	310	16 445	180 624
143	Schmalstede	10 040	339	2 962	30 620	339	9 032	2 387	354	674	43 047
144	Schönbek	10 219	340	3 006	29 134	340	8 569	21 747	340	6 396	61 100
145	Schönhorst	10 329	339	3 047	37 998	339	11 209	- 5 526	310	- 1 783	42 801
146	Schülldorf	15 320	340	4 506	73 608	340	21 649	117 334	345	34 010	206 262
147	Schülup bei Nortorf	12 669	320	3 959	81 007	320	25 315	127 374	350	36 393	221 050
148	Schülup bei Rendsburg	10 789	300	3 596	118 473	300	39 491	1 026 358	310	331 083	1 155 620
150	Schwedeneck	67 846	420	16 154	452 689	420	107 783	468 530	380	123 297	989 065
151	Seefeld	7 316	260	2 814	21 477	260	8 260	117 123	350	33 464	145 916
152	Sehestedt	19 264	339	5 683	107 715	339	31 774	822 605	334	246 289	949 584
153	Sören	7 775	339	2 294	24 290	339	7 165	26 548	340	7 808	58 613
154	Sophienhamm	5 225	310	1 685	24 846	310	8 015	40 995	310	13 224	71 066
155	Stafstedt	15 269	320	4 772	28 178	320	8 806	96 074	320	30 023	139 521
156	Steenfeld	14 213	320	4 442	25 880	320	8 088	149 762	350	42 789	189 855
157	Strande	29 575	390	7 583	267 753	390	68 655	202 342	275	73 579	499 670
158	Tackesdorf	5 784	350	1 653	6 685	350	1 910	- 803	330	- 243	11 666
159	Tappendorf	13 301	320	4 157	32 759	320	10 237	20 107	320	6 283	66 167
160	Techelsdorf	4 690	339	1 383	17 763	339	5 240	31 233	310	10 075	53 686
161	Thaden	12 512	320	3 910	26 460	320	8 269	102 215	360	28 393	141 187
162	Thumby	23 817	200	11 909	28 654	200	14 327	75 449	250	30 180	127 920
163	Timmaspe	18 112	340	5 327	97 142	340	28 571	126 456	350	36 130	241 710
164	Todenbüttel	13 359	325	4 110	93 317	325	28 713	97 964	335	29 243	204 640
165	Tütendorf	35 515	330	10 762	132 403	330	40 122	137 285	310	44 285	305 203
166	Waabs	45 970	310	14 829	238 240	310	76 852	322 279	350	92 080	606 489
167	Wapelfeld	6 742	320	2 107	26 046	320	8 139	11 181	310	3 607	43 969
168	Warder	7 418	300	2 473	82 202	300	27 401	40 229	350	11 494	129 849
169	Wasbek	24 472	260	9 412	319 221	260	122 777	759 679	310	245 058	1 103 372
170	Wattenbek	12 695	372	3 413	377 677	372	101 526	391 621	375	104 432	781 993
171	Westensee	42 913	370	11 598	180 226	390	46 212	306 086	370	82 726	529 225
172	Westerrönfeld	6 562	320	2 051	628 985	360	174 718	1 196 700	320	373 969	1 832 247
173	Windeby	32 572	280	11 633	108 560	280	38 771	99 612	340	29 298	240 744
174	Winnemark	14 572	280	5 204	60 253	280	21 519	38 599	310	12 451	113 424
175	Ahlefeld-Bistensee	13 140	360	3 650	74 938	360	20 816	18 328	360	5 091	106 406
59 Schleswig-Flensburg											
001	Alt Bennebek	18 558	360	5 155	32 028	380	8 428	117 767	380	30 991	168 353
002	Arnis, Stadt	142	350	41	44 460	370	12 016	131 243	350	37 498	175 845
005	Bergenhüsen	24 623	380	6 480	79 839	380	21 010	135 135	380	35 562	239 597
006	Böel	25 089	300	8 363	54 011	300	18 004	118 101	380	31 079	197 201
008	Böklund	16 982	350	4 852	218 027	350	62 293	3 488 678	340	1 026 082	3 723 687
009	Börm	29 115	380	7 662	83 235	380	21 904	548 934	380	144 456	661 284
010	Bollingstedt	30 744	350	8 784	221 205	350	63 201	479 678	350	137 051	731 627
012	Borgwedel	10 356	330	3 138	124 130	330	37 615	25 719	360	7 144	160 205
018	Busdorf	3 469	330	1 051	275 317	330	83 429	874 508	360	242 919	1 153 294
019	Dannewerk	21 484	330	6 510	114 429	330	34 675	447 881	340	131 730	583 794
020	Dörpstedt	19 682	300	6 561	56 150	300	18 717	233 529	330	70 766	309 361
023	Ellingstedt	36 295	370	9 809	88 393	370	23 890	566 096	350	161 742	690 784
024	Erfde	47 579	320	14 868	204 466	320	63 896	414 728	360	115 202	666 773
026	Fahrdorf	16 454	330	4 986	377 450	330	114 379	322 678	360	89 633	716 582
032	Geltorf	9 888	330	2 996	38 586	330	11 693	50 782	350	14 509	99 256
034	Grödersby	9 495	320	2 967	33 541	320	10 482	45 128	340	13 273	88 164
035	Groß Rheide	24 536	370	6 631	99 961	370	27 016	156 001	380	41 053	280 498
037	Havetoft	17 054	380	4 488	106 456	425	25 048	112 227	380	29 533	235 737
039	Hollingstedt	23 873	425	5 617	131 258	425	30 884	129 574	380	34 098	284 705
041	Hüsby	11 753	350	3 358	105 969	370	28 640	178 652	350	51 043	296 374
042	Idstedt	7 795	380	2 051	169 061	425	39 779	- 658	380	- 173	176 198
043	Jägel	6 539	340	1 923	105 781	340	31 112	246 585	340	72 525	358 905
044	Jübek	21 361	350	6 103	379 660	370	102 611	568 241	350	162 355	969 262
045	Kappeln, Stadt	68 323	390	17 519	1 866 692	390	478 639	3 874 710	370	1 047 219	5 809 725
049	Klappholz	14 287	360	3 969	54 723	380	14 401	87 151	380	22 934	156 161
050	Klein Bennebek	28 231	350	8 066	48 798	350	13 942	137 452	380	36 172	214 481

**Noch: 6. Realsteueristaufkommen, Realsteueraufbringungskraft und Steuereinnahmekraft
in Schleswig-Holstein 2020 nach Gemeinden**

Nr.	KREISFREIE STADT Gemeinde	Realsteuer- aufbringungskraft		Gemeindeanteil an der		Gewerbe- steuer- umlage	Steuer- einnahme- kraft	Realsteuer-		Steuer- einnahme- kraft	Einwohner: innen am 30.06.2020
		Insgesamt	davon aus Gewerbe- steuer	Einkommen- steuer	Umsatz- steuer			istauf- kommen	aufbrin- gungskraft		
							Euro		Euro je Einwohner:in		
134	Remmels	107 673	46 147	161 015	13 672	4 249	278 111	197,56	248,67	642,29	433
135	Rendsburg, Stadt	22 959 202	18 645 468	9 212 789	4 105 839	1 717 999	34 559 831	808,18	800,08	1 204,34	28 696
136	Rickert	421 982	281 005	572 769	25 278	25 891	994 138	304,80	414,52	976,56	1 018
137	Rieseby	642 538	237 038	1 030 548	43 912	21 839	1 695 159	233,81	238,77	629,94	2 691
138	Rodenbek	114 950	37 667	289 252	5 128	3 469	405 861	211,02	241,49	852,65	476
139	Rumohr	210 062	86 373	455 047	26 127	7 988	683 248	217,48	246,84	802,88	851
140	Schacht-Audorf	4 234 201	3 583 345	1 948 973	331 302	330 183	6 184 293	767,39	874,29	1 276,96	4 843
141	Schierensee	80 056	9 161	261 528	11 193	851	351 926	200,94	225,51	991,34	355
142	Schinkel	217 793	62 464	530 570	16 391	5 753	759 001	180,80	218,01	759,76	999
143	Schmalstede	48 964	2 561	148 860	5 962	234	203 552	143,01	162,67	676,25	301
144	Schönbek	68 971	24 295	123 048	2 778	2 235	192 562	300,99	339,76	948,58	203
145	Schönhorst	48 710	- 6 771	163 337	7 435	- 625	220 107	144,11	164,01	741,10	297
146	Schülldorf	231 728	129 182	368 326	5 848	11 901	594 001	280,63	315,28	808,17	735
147	Schülþ bei Nortorf	253 759	138 233	379 115	15 171	10 378	637 667	286,71	329,13	827,06	771
148	Schülþ bei Rendsburg	1 429 169	1 257 578	595 712	42 402	106 683	1 960 600	1 060,20	1 311,16	1 798,72	1 090
150	Schwedeneck	957 858	468 330	1 705 607	61 265	43 887	2 680 843	351,61	340,51	953,02	2 813
151	Seefeld	169 896	127 108	108 982	4 136	11 710	271 304	420,51	489,61	781,86	347
152	Sehestedt	1 082 889	935 497	474 030	113 346	86 199	1 584 066	1 148,23	1 309,42	1 915,44	827
153	Sören	66 281	29 659	100 105	4 243	2 732	167 897	296,03	334,75	847,97	198
154	Sophienhamm	88 252	50 230	124 961	1 051	4 626	209 638	240,09	298,15	708,24	296
155	Stafstedt	165 579	114 039	175 900	7 512	6 681	342 310	386,48	458,67	948,23	361
156	Steenfeld	210 064	162 529	136 159	4 915	14 974	336 164	553,51	612,43	980,07	343
157	Strande	582 243	279 480	1 131 062	25 141	31 110	1 707 336	336,03	391,56	1 148,17	1 487
158	Tackesdorf	12 321	- 924	26 767	7	- 85	39 180	164,31	173,54	551,83	71
159	Tappendorf	79 134	23 867	155 961	5 118	2 196	238 017	200,51	239,80	721,26	330
160	Techelsdorf	64 068	38 269	83 171	2 954	3 523	146 670	355,54	424,29	971,33	151
161	Thaden	154 337	107 847	118 132	5 356	9 935	267 890	611,20	668,12	1 159,69	231
162	Thumby	212 357	114 633	224 792	16 380	10 560	442 969	333,99	554,46	1 156,58	383
163	Timmaspe	270 496	137 236	508 719	21 304	12 643	787 876	228,03	255,19	743,28	1 060
164	Todenbüttel	240 839	111 076	428 552	27 371	10 232	686 530	197,91	232,92	663,96	1 034
165	Tüttendorf	366 325	168 213	737 608	22 711	15 498	1 111 146	246,33	295,66	896,81	1 239
166	Waabs	709 873	349 753	571 266	47 193	32 225	1 296 107	418,85	490,24	895,10	1 448
167	Wapelfeld	53 634	13 700	103 383	937	1 262	156 692	140,48	171,36	500,61	313
168	Warder	162 641	43 659	417 354	5 334	4 021	581 308	188,73	236,40	844,92	688
169	Wasbek	1 458 381	930 821	1 193 475	183 114	85 717	2 749 253	477,86	631,61	1 190,67	2 309
170	Wattenbek	818 299	396 673	1 650 297	133 845	36 549	2 565 892	266,98	279,38	876,03	2 929
171	Westensee	539 738	314 224	983 159	29 528	18 800	1 533 625	340,12	346,88	985,62	1 556
172	Westerrönfeld	2 133 270	1 420 473	2 503 851	195 582	48 654	4 784 049	365,13	425,12	953,38	5 018
173	Windeby	306 851	111 283	551 875	21 592	10 251	870 067	236,95	302,02	856,37	1 016
174	Winnemark	151 650	47 295	219 056	7 699	4 355	374 050	215,23	287,76	709,77	527
175	Ahlefeld-Bistensee	115 654	19 338	268 768	3 483	1 779	386 126	219,39	238,46	796,14	485
59 Schleswig-Flensburg											
001	Alt Bennebek	169 016	117 717	108 708	7 485	10 845	274 364	514,84	516,87	839,03	327
002	Arnis, Stadt	191 118	142 431	154 459	13 430	13 292	345 715	604,28	656,76	1 188,02	291
005	Bergenhusen	241 644	135 077	255 521	26 068	12 444	510 789	329,57	332,38	702,60	727
006	Böel	218 769	118 050	242 000	18 624	11 402	467 991	276,19	306,40	655,45	714
008	Böklund	4 165 366	3 897 442	549 007	290 510	359 125	4 645 758	2 223,10	2 486,79	2 773,59	1 675
009	Börm	662 831	548 699	277 099	38 906	37 416	941 420	866,69	868,72	1 233,84	763
010	Bollingstedt	805 316	520 570	633 270	66 990	47 965	1 457 611	520,73	573,18	1 037,45	1 405
012	Borgwedel	189 616	27 136	420 768	17 306	2 499	625 191	225,96	267,44	881,79	709
018	Busdorf	1 263 305	922 697	960 488	101 682	85 020	2 240 455	549,71	602,15	1 067,90	2 098
019	Dannewerk	662 241	500 359	442 756	33 309	46 103	1 092 203	513,45	582,45	960,60	1 137
020	Dörpstedt	366 367	268 797	195 566	30 814	24 766	567 981	580,41	687,37	1 065,63	533
023	Ellingstedt	743 696	614 356	342 787	38 176	56 608	1 068 051	916,16	986,33	1 416,51	754
024	Erfde	745 485	437 581	719 443	56 009	40 140	1 480 797	338,81	378,80	752,44	1 968
026	Fahrdorf	819 279	340 459	1 585 700	77 848	31 369	2 451 458	277,32	317,06	948,71	2 584
032	Geltorf	112 378	55 111	208 404	6 270	5 076	321 976	265,39	300,48	860,90	374
034	Grödersby	102 691	50 416	74 840	4 531	4 643	177 419	423,87	493,71	852,98	208
035	Groß Rheide	287 276	155 934	346 611	15 977	14 367	635 497	318,75	326,45	722,16	880
037	Havetoft	228 399	112 179	308 918	30 893	10 334	557 876	259,62	251,54	614,40	908
039	Hollingstedt	273 095	129 519	356 853	22 520	11 932	640 536	284,42	272,82	639,90	1 001
041	Hüsby	320 834	193 882	450 950	28 446	17 862	782 368	370,00	400,54	976,74	801
042	Idstedt	166 929	- 658	374 745	34 863	- 62	576 599	193,84	183,64	634,32	909
043	Jägel	407 617	275 477	385 533	23 251	25 382	791 019	366,60	416,36	807,99	979
044	Jübek	1 051 692	616 683	1 006 102	82 684	56 822	2 083 656	355,30	385,52	763,80	2 728
045	Kappeln, Stadt	5 970 244	3 977 729	2 900 583	797 180	366 524	9 301 483	675,63	694,30	1 081,69	8 599
049	Klappholz	158 575	87 114	160 467	10 230	8 024	321 248	344,73	350,06	709,16	453
050	Klein Bennebek	220 708	137 393	197 479	6 591	12 657	412 121	383,00	394,12	735,93	560

**Noch: 6. Realsteueristaufkommen, Realsteueraufbringungskraft und Steuereinnahmekraft
in Schleswig-Holstein 2020 nach Gemeinden**

Nr.	KREISFREIE STADT Gemeinde	Grundsteuer A			Grundsteuer B			Gewerbesteuer			Realsteuer- istaufkommen Euro
		Ist- aufkommen	Hebesatz	Grund- betrag	Ist- aufkommen	Hebesatz	Grund- betrag	Ist- aufkommen	Hebesatz	Grund- betrag	
		Euro	%	Euro	Euro	%	Euro	Euro	%	Euro	
051	Klein Rheide	11 386	260	4 379	22 480	260	8 646	19 070	310	6 152	52 936
053	Kropp	44 223	390	11 339	944 808	390	242 258	2 372 790	380	624 418	3 361 821
055	Loit	14 063	310	4 536	24 804	310	8 001	140 861	380	37 069	179 728
056	Lottorf	6 805	360	1 890	22 843	360	6 345	38 042	360	10 567	67 690
057	Lürschau	18 283	350	5 224	172 077	350	49 165	386 477	350	110 422	576 837
058	Meggerdorf	32 479	380	8 547	76 660	380	20 174	75 620	380	19 900	184 759
060	Mohrkirch	23 140	300	7 713	81 019	300	27 006	275 463	340	81 019	379 622
062	Neuberend	4 423	360	1 229	172 898	360	48 027	44 310	360	12 308	221 631
063	Norderbrarup	3 500	300	1 167	64 507	300	21 502	58 638	380	15 431	126 645
065	Nottfeld	3 424	220	1 556	9 599	240	4 000	7 766	280	2 774	20 789
067	Oersberg	16 636	370	4 496	25 809	390	6 618	48 934	370	13 225	91 379
068	Rabenkirchen-Faulück	29 076	320	9 086	76 500	370	20 676	46 285	340	13 613	151 861
070	Rügge	9 474	295	3 212	19 971	295	6 770	23 172	380	6 098	52 617
072	Saustrup	15 710	311	5 051	17 910	311	5 759	13 435	380	3 536	47 055
073	Schaalby	35 261	380	9 279	214 762	425	50 532	79 754	380	20 988	329 777
074	Scheggerott	13 407	260	5 157	28 458	260	10 945	61 082	380	16 074	102 947
075	Schleswig, Stadt	12 075	380	3 178	4 035 954	450	896 879	10 486 457	370	2 834 178	14 534 486
076	Schnarup-Thumby	26 366	360	7 324	61 185	380	16 101	73 734	380	19 404	161 285
077	Schuby	24 153	350	6 901	380 884	350	108 824	1 194 712	350	341 346	1 599 749
078	Selk	13 124	350	3 750	121 021	350	34 577	137 393	350	39 255	271 538
079	Silberstedt	58 038	370	15 686	326 742	370	88 309	1 205 560	350	344 446	1 590 340
080	Steinfeld	19 625	340	5 772	88 608	340	26 061	201 442	380	53 011	309 675
081	Stolk	20 796	330	6 302	79 028	330	23 948	32 394	350	9 255	132 218
082	Struxdorf	25 948	335	7 746	59 944	335	17 894	240 159	370	64 908	326 051
083	Süderbrarup	28 008	300	9 336	564 000	300	188 000	2 704 127	380	711 612	3 296 135
084	Süderfahnenstedt	12 854	340	3 781	49 685	340	14 613	41 181	350	11 766	103 720
086	Taarstedt	45 693	380	12 024	112 896	425	26 564	251 707	380	66 239	410 296
087	Tetenhusen	25 792	350	7 369	101 169	350	28 905	586 508	370	158 516	713 469
088	Tielen	15 288	280	5 460	20 185	280	7 209	23 780	310	7 671	59 253
090	Tolk	21 857	380	5 752	143 674	425	33 806	103 196	380	27 157	268 727
092	Treia	39 394	360	10 943	215 083	370	58 131	814 983	360	226 384	1 069 460
093	Ülsby	19 045	340	5 601	40 218	340	11 829	118 997	370	32 161	178 260
094	Ulsnis	46 796	325	14 399	97 511	325	30 003	110 588	380	29 102	254 895
095	Wagersrott	11 509	310	3 713	13 854	310	4 469	2 827	380	744	28 190
096	Wohlide	23 248	320	7 265	40 251	320	12 578	77 636	350	22 182	141 135
097	Twedt	34 492	370	9 322	49 085	390	12 586	518 089	380	136 339	601 666
098	Nübel	47 727	340	14 037	148 751	340	43 750	292 477	350	83 565	488 955
101	Tastrup	7 764	320	2 426	47 562	320	14 863	22 345	380	5 880	77 671
102	Ahneby	9 285	320	2 902	22 823	320	7 132	28 784	360	7 996	60 892
103	Ausacker	12 649	340	3 720	43 467	360	12 074	57 831	380	15 219	113 947
105	Böxlund	3 165	220	1 439	5 453	220	2 479	227 505	380	59 870	236 123
106	Dollerup	26 526	340	7 802	101 577	340	29 876	307 904	380	81 027	436 007
107	Eggebek	12 840	370	3 470	340 450	370	92 014	1 158 663	380	304 911	1 511 953
109	Esgrus	46 476	350	13 279	70 464	370	19 044	57 681	380	15 179	174 621
112	Gelting	42 149	330	12 772	272 989	330	82 724	546 034	380	143 693	861 172
113	Glücksburg (Ostsee), Stadt	15 841	460	3 444	2 181 957	700	311 708	1 154 451	380	303 803	3 352 249
115	Großenwiehe	39 764	380	10 464	466 384	425	109 737	1 303 727	380	343 086	1 809 875
116	Großsolt	33 931	340	9 980	189 962	380	49 990	126 616	380	33 320	350 509
118	Grundhof	36 636	370	9 902	109 370	370	29 559	902 022	390	231 288	1 048 028
120	Harrislee	14 988	330	4 542	1 735 167	360	481 991	6 911 311	380	1 818 766	8 661 466
121	Hasselberg	30 792	370	8 322	130 795	390	33 537	100 178	370	27 075	261 765
123	Hörup	21 882	270	8 104	56 586	270	20 958	806 175	380	212 151	884 643
124	Holt	17 445	370	4 715	12 362	390	3 170	491 359	380	129 305	521 166
126	Hürup	24 520	340	7 212	166 555	350	47 587	458 350	380	120 618	649 425
127	Husby	27 203	340	8 001	299 777	360	83 271	598 097	380	157 394	925 077
128	Janneby	22 056	350	6 302	36 165	370	9 774	386 318	380	101 663	444 539
129	Jardelund	13 035	300	4 345	26 984	300	8 995	856 933	380	225 509	896 952
131	Jerrishoe	19 902	350	5 686	105 331	350	30 095	255 888	380	67 339	381 121
132	Jörl	21 971	350	6 277	88 491	370	23 916	719 902	380	189 448	830 364
136	Kronsgaard	9 170	280	3 275	48 424	280	17 294	10 699	330	3 242	68 293
137	Langballig	21 955	350	6 273	240 759	350	68 788	538 788	380	141 786	801 502
138	Langstedt	19 303	420	4 596	149 140	440	33 895	97 597	380	25 683	266 040
141	Maasbüll	28 234	340	8 304	72 090	340	21 203	85 732	380	22 561	186 056
142	Maasholm	2 908	340	855	141 225	340	41 537	127 941	360	35 539	272 074
143	Medelby	13 523	425	3 182	159 059	425	37 426	349 722	380	92 032	522 304
144	Meyn	19 165	380	5 043	108 698	425	25 576	300 384	380	79 048	428 247
145	Munkbrarup	14 598	370	3 945	163 406	390	41 899	128 494	380	33 814	306 498
147	Nieby	9 122	340	2 683	31 931	340	9 391	4 675	340	1 375	45 728
148	Niesgrau	15 509	350	4 431	83 713	370	22 625	258 361	380	67 990	357 583
149	Nordhackstedt	17 206	310	5 550	67 130	310	21 655	1 100 313	380	289 556	1 184 649

**Noch: 6. Realsteueristaufkommen, Realsteueraufbringungskraft und Steuereinnahmekraft
in Schleswig-Holstein 2020 nach Gemeinden**

Nr.	KREISFREIE STADT Gemeinde	Realsteuer- aufbringungskraft		Gemeindeanteil an der		Gewerbe- steuer- umlage	Steuer- einnahme- kraft	Realsteuer-		Steuer- einnahme- kraft	Einwohner: innen am 30.06.2020
		Insgesamt	davon aus Gewerbe- steuer	Einkommen- steuer	Umsatz- steuer			istauf- kommen	aufbrin- gungskraft		
Euro							Euro je Einwohner:in				
051	Klein Rheide	72 950	23 366	139 027	2 670	2 152	212 495	162,38	223,77	651,82	326
053	Kropp	3 388 537	2 371 775	2 467 798	454 900	218 353	6 092 882	508,37	512,41	921,35	6 613
055	Loit	188 305	140 801	117 995	12 948	13 683	305 565	699,33	732,70	1 188,97	257
056	Lottorf	72 099	40 138	92 866	1 035	3 695	162 305	268,61	286,11	644,07	252
057	Lürschau	635 546	419 424	550 919	44 646	38 646	1 192 465	521,08	574,12	1 077,20	1 107
058	Meggerdorf	185 690	75 588	247 735	12 293	6 962	438 756	268,55	269,90	637,73	688
060	Mohrkirch	442 659	307 739	414 486	31 050	24 829	863 366	391,36	456,35	890,07	970
062	Neuberend	244 913	46 752	555 971	7 569	4 304	804 149	190,24	210,23	690,26	1 165
063	Norderbrarup	149 394	58 613	225 612	9 438	5 296	379 148	197,57	233,06	591,50	641
065	Nottfeld	31 901	10 535	57 632	3 946	558	92 921	171,81	263,65	767,95	121
067	Oersberg	92 014	50 235	103 109	2 524	4 626	193 021	305,62	307,74	645,56	299
068	Rabenkirchen-Faulück	165 642	51 708	247 873	14 589	4 762	423 342	233,99	255,23	652,30	649
070	Rügge	61 258	23 162	103 928	2 505	1 885	165 806	215,64	251,06	679,53	244
072	Saustrup	53 596	13 429	90 545	2 083	1 075	145 149	243,81	277,70	752,06	193
073	Schaalby	314 933	79 720	742 115	14 828	7 344	1 064 532	208,59	199,20	673,33	1 581
074	Scheggerott	122 530	61 056	128 238	3 712	6 823	247 657	284,38	338,48	684,13	362
075	Schleswig, Stadt	14 399 679	10 765 267	8 822 613	2 851 099	992 520	25 080 871	572,81	567,50	988,45	25 374
076	Schnarup-Thumby	163 259	73 702	213 184	28 219	6 791	397 871	299,79	303,45	739,54	538
077	Schuby	1 759 342	1 296 561	1 237 313	174 030	119 468	3 051 217	600,28	660,17	1 144,92	2 665
078	Selk	301 357	149 106	525 652	22 106	13 738	835 377	317,96	352,88	978,19	854
079	Silberstedt	1 717 612	1 308 334	840 034	146 996	120 554	2 584 088	683,43	738,12	1 110,48	2 327
080	Steinfeld	325 963	201 356	240 907	24 541	12 906	578 505	379,04	398,98	708,08	817
081	Stolk	152 996	35 156	295 534	6 983	3 238	452 275	164,04	189,82	561,14	806
082	Struxdorf	344 753	246 544	270 132	18 572	22 715	610 742	509,45	538,68	954,29	640
083	Süderbrarup	3 493 803	2 702 970	1 545 684	384 385	240 083	5 183 789	645,79	684,52	1 015,63	5 104
084	Süderfahrenstedt	116 382	44 692	192 289	5 552	4 116	310 107	216,99	243,48	648,76	478
086	Taarstedt	399 153	251 599	358 083	44 102	23 181	778 157	445,49	433,39	844,90	921
087	Tetenhusen	743 544	602 102	371 739	20 905	55 478	1 080 710	748,66	780,21	1 134,01	953
088	Tielen	76 529	29 137	94 232	2 720	2 681	170 800	202,23	261,19	582,94	293
090	Tolk	258 982	103 152	411 482	32 376	9 502	693 338	260,65	251,20	672,49	1 031
092	Treia	1 131 370	859 892	658 535	74 777	79 233	1 785 449	693,55	733,70	1 157,88	1 542
093	Ülsby	188 692	122 161	157 737	12 556	11 253	347 732	417,47	441,90	814,36	427
094	Ulsnis	279 934	110 541	298 675	14 415	11 297	581 727	372,65	409,26	850,48	684
095	Wagersrott	33 302	2 826	70 333	2 676	550	105 761	129,91	153,47	487,38	217
096	Wohlide	159 380	84 254	137 798	9 148	7 762	298 564	288,62	325,93	610,56	489
097	Twedt	599 904	517 867	218 373	42 047	47 717	812 607	1 161,52	1 158,12	1 568,74	518
098	Nübel	541 139	317 411	601 722	31 531	29 246	1 145 146	374,68	414,67	877,51	1 305
101	Tastrup	90 505	22 335	234 625	3 936	2 057	327 009	185,82	216,52	782,32	418
102	Ahneby	68 894	30 370	68 421	17 605	2 798	152 122	309,10	349,71	772,19	197
103	Ausacker	119 036	57 806	247 326	5 868	5 326	366 904	214,99	224,60	692,27	530
105	Böxlund	242 235	227 408	28 270	435	20 953	249 987	2 248,79	2 307,00	2 380,83	105
106	Dollerup	454 581	307 772	402 604	19 460	28 357	848 288	425,37	443,49	827,60	1 025
107	EGgebek	1 541 551	1 158 167	769 291	128 230	106 717	2 332 355	617,88	629,98	953,15	2 447
109	Esgrus	179 024	57 656	298 539	25 041	5 312	497 292	217,46	222,94	619,29	803
112	Gelting	922 767	545 800	666 182	83 471	50 290	1 622 130	413,23	442,79	778,37	2 084
113	Glücksburg (Ostsee), Stadt	2 424 914	1 153 957	3 043 571	266 495	102 822	5 632 158	546,24	395,13	917,74	6 137
115	Großenwiehe	1 781 561	1 303 169	1 251 925	127 840	120 082	3 041 244	584,77	575,63	982,63	3 095
116	Großsolt	361 927	126 562	752 492	25 943	11 647	1 128 715	195,60	201,97	629,86	1 792
118	Grundhof	1 031 073	878 517	428 689	62 845	80 948	1 441 659	1 180,21	1 161,12	1 623,49	888
120	Harrislee	8 871 001	6 908 354	4 856 930	1 076 332	636 566	14 167 697	746,36	764,41	1 220,83	11 605
121	Hasselberg	266 186	102 841	280 923	14 230	9 474	551 865	320,40	325,81	675,48	817
123	Hörup	917 620	805 830	233 395	38 611	74 252	1 115 374	1 406,43	1 458,85	1 773,25	629
124	Holt	519 728	491 149	64 460	4 316	45 254	543 250	3 139,55	3 130,89	3 272,59	166
126	Hürup	674 551	458 154	625 895	63 533	42 214	1 321 765	530,58	551,10	1 079,87	1 224
127	Husby	961 058	597 841	1 027 953	68 380	54 841	2 002 550	386,90	401,95	837,54	2 391
128	Janneby	446 726	386 153	137 525	8 811	35 579	557 483	1 089,56	1 094,92	1 366,38	408
129	Jardelund	907 444	856 566	106 933	4 281	78 926	939 732	2 759,85	2 792,13	2 891,48	325
131	Jerrishoe	396 395	255 779	390 996	7 058	23 566	770 883	382,27	397,59	773,20	997
132	Jörl	837 226	719 594	305 504	49 095	66 304	1 125 521	1 092,58	1 101,61	1 480,95	760
136	Kronsgaard	93 147	12 315	94 232	6 732	1 133	192 978	288,16	393,02	814,25	237
137	Langballig	837 476	538 557	726 409	69 339	49 622	1 583 602	507,28	530,05	1 002,28	1 580
138	Langstedt	249 882	97 555	369 145	36 845	8 987	646 885	256,80	241,20	624,41	1 036
141	Maasbüll	199 143	85 695	335 823	32 157	7 779	559 344	262,79	281,28	790,03	708
142	Maasholm	305 679	134 991	206 082	14 116	12 436	513 441	450,45	506,09	850,07	604
143	Medelby	511 432	349 572	326 399	53 246	32 284	858 793	541,81	530,53	890,86	964
144	Meyn	420 465	300 255	357 264	13 543	27 664	763 608	583,44	572,84	1 040,34	734
145	Munkbrarup	310 927	128 439	625 211	15 820	11 833	940 125	264,91	268,74	812,55	1 157
147	Nieby	52 143	5 223	37 829	4 663	480	94 155	360,06	410,58	741,38	127
148	Niesgrau	364 489	258 250	241 181	18 720	23 793	600 597	674,68	687,71	1 133,20	530
149	Nordhackstedt	1 205 904	1 099 842	193 654	109 247	101 342	1 407 463	2 488,76	2 533,41	2 956,86	476

**Noch: 6. Realsteueristaufkommen, Realsteueraufbringungskraft und Steuereinnahmekraft
in Schleswig-Holstein 2020 nach Gemeinden**

Nr.	KREISFREIE STADT Gemeinde	Grundsteuer A			Grundsteuer B			Gewerbesteuer			Realsteuer- istaufkommen Euro
		Ist- aufkommen	Hebesatz	Grund- betrag	Ist- aufkommen	Hebesatz	Grund- betrag	Ist- aufkommen	Hebesatz	Grund- betrag	
		Euro	%	Euro	Euro	%	Euro	Euro	%	Euro	
151	Osterby	14 752	320	4 610	30 287	320	9 465	597 763	380	157 306	642 802
152	Pommerby	12 249	300	4 083	19 907	300	6 636	51 481	370	13 914	83 637
154	Rabel	15 060	425	3 544	93 318	425	21 957	144 790	380	38 103	253 168
155	Rabenholz	15 561	370	4 206	33 691	390	8 639	157 966	370	42 694	207 218
157	Ringsberg	9 484	340	2 789	52 439	340	15 423	24 196	380	6 367	86 119
158	Schafflund	21 876	380	5 757	402 244	380	105 854	1 696 327	380	446 402	2 120 447
159	Sieverstedt	43 321	380	11 400	228 587	425	53 785	615 870	380	162 071	887 778
161	Sörup	77 203	320	24 126	478 692	320	149 591	1 860 767	360	516 880	2 416 662
162	Sollerup	28 558	350	8 159	61 785	370	16 699	373 557	380	98 304	463 900
163	Stangheck	15 779	310	5 090	22 066	310	7 118	32 668	320	10 209	70 513
164	Steinberg	23 150	350	6 614	143 830	370	38 873	213 023	370	57 574	380 003
167	Sterup	42 310	370	11 435	163 402	390	41 898	74 573	370	20 155	280 285
168	Stoltebüll	20 276	220	9 216	51 494	240	21 456	157 596	310	50 837	229 366
169	Süderhackstedt	16 267	420	3 873	36 799	440	8 363	9 496	380	2 499	62 562
171	Tarp	24 655	320	7 705	763 204	320	238 501	5 966 071	340	1 754 727	6 753 930
173	Wallsbüll	9 866	319	3 093	98 118	319	30 758	75 547	310	24 370	183 531
174	Wanderup	39 849	370	10 770	336 564	370	90 963	1 580 885	380	416 022	1 957 298
176	Wees	19 684	360	5 468	362 170	360	100 603	490 513	380	129 082	872 367
177	Weesby	24 070	300	8 023	38 251	300	12 750	745 788	380	196 260	808 109
178	Westerholz	10 844	350	3 098	131 587	350	37 596	46 942	380	12 353	189 373
179	Lindewitt	79 203	380	20 843	259 381	425	61 031	1 540 815	380	405 478	1 879 399
182	Freienwill	22 676	340	6 669	210 405	380	55 370	231 180	380	60 837	464 261
183	Handewitt	72 102	330	21 849	1 741 345	330	527 680	5 432 569	360	1 509 047	7 246 016
184	Oeversee	50 334	380	13 246	551 573	425	129 782	564 760	380	148 621	1 166 667
185	Mittelangeln	77 362	360	21 489	643 703	360	178 806	1 614 146	360	448 374	2 335 211
186	Steinbergkirche	60 558	310	19 535	316 396	320	98 874	491 640	350	140 469	868 594
187	Boren	42 866	300	14 289	148 673	300	49 558	331 960	380	87 358	523 499
188	Stapel	29 235	320	9 136	205 694	320	64 279	913 593	350	261 027	1 148 522
189	Brodersby-Goltoft	21 407	330	6 487	124 565	330	37 747	116 417	380	30 636	262 389
60 Segeberg											
002	Alveslohe	45 694	340	13 439	345 240	340	101 541	738 222	340	217 124	1 129 156
003	Armstedt	16 052	330	4 864	41 912	330	12 701	14 493	350	4 141	72 457
004	Bad Bramstedt, Stadt	24 623	380	6 480	2 376 200	425	559 106	4 187 963	390	1 073 837	6 588 786
005	Bad Segeberg, Stadt	14 049	390	3 602	3 234 773	425	761 123	5 934 235	390	1 521 599	9 183 057
006	Bahrenhof	11 571	260	4 450	13 709	260	5 273	7 730	310	2 494	33 010
007	Bark	9 862	260	3 793	93 383	260	35 917	125 447	310	40 467	228 692
008	Bebensee	13 181	250	5 272	64 217	250	25 687	222 116	300	74 039	299 514
009	Bimöhlen	22 096	330	6 696	99 816	330	30 247	274 535	350	78 439	396 447
010	Blunk	14 678	330	4 448	67 652	330	20 501	115 362	350	32 961	197 692
011	Boostedt	12 932	300	4 311	537 800	300	179 267	677 396	320	211 686	1 228 128
012	Bornhöved	13 413	370	3 625	496 071	390	127 198	852 545	370	230 418	1 362 029
013	Borstel	7 851	370	2 122	16 646	390	4 268	10 642	370	2 876	35 139
015	Bühnsdorf	6 328	260	2 434	28 250	260	10 865	5 721	310	1 845	40 299
016	Daldorf	14 146	370	3 823	96 699	390	24 795	196 922	370	53 222	307 767
017	Damsdorf	7 785	330	2 359	20 837	330	6 314	452 271	370	122 235	480 893
018	Dreggers	5 272	260	2 028	2 166	260	833	1 361	310	439	8 799
019	Ellerau	13 565	390	3 478	1 008 623	390	258 621	2 498 548	395	632 544	3 520 736
020	Fahrenkrug	6 002	260	2 308	165 658	260	63 715	331 707	320	103 658	503 367
021	Föhörden-Barl	13 453	332	4 052	26 807	332	8 074	25 293	336	7 528	65 553
022	Fredesdorf	6 833	290	2 356	31 398	290	10 827	17 976	310	5 799	56 207
023	Fuhlendorf	14 101	330	4 273	54 104	330	16 395	254 572	350	72 735	322 777
024	Geschendorf	14 114	340	4 151	61 102	340	17 971	151 442	350	43 269	226 658
025	Glasau	28 156	280	10 056	69 944	280	24 980	132 959	320	41 550	231 059
026	Gönnebek	44 783	330	13 571	63 501	330	19 243	184 539	350	52 725	292 823
027	Großenaspe	44 098	330	13 363	314 027	330	95 160	872 141	350	249 183	1 230 266
028	Groß Kummerfeld	32 649	339	9 631	226 031	339	66 676	204 942	336	60 995	463 622
029	Groß Niendorf	17 141	310	5 529	62 412	310	20 133	37 862	340	11 136	117 415
030	Groß Rönnau	10 216	320	3 193	64 239	320	20 075	66 768	340	19 638	141 223
031	Hagen	12 335	380	3 246	65 192	380	17 156	42 026	360	11 674	119 553
033	Hardebek	9 603	300	3 201	40 940	300	13 647	187 516	350	53 576	238 059
034	Hartenholm	12 941	310	4 175	218 973	310	70 636	193 640	340	56 953	425 554
035	Hasenkrug	6 538	290	2 254	37 861	290	13 056	68 867	340	20 255	113 266
036	Hasenmoor	22 499	300	7 500	78 018	300	26 006	75 233	320	23 510	175 750
037	Heidmoor	17 484	370	4 725	44 899	390	11 513	65 959	370	17 827	128 342
038	Heidmühlen	17 413	325	5 358	80 385	325	24 734	110 491	325	33 997	208 289
039	Henstedt-Ulzburg	56 362	311	18 123	3 758 085	311	1 208 387	13 547 890	336	4 032 110	17 362 337
040	Hitzhusen	10 001	370	2 703	186 746	390	47 884	331 742	370	89 660	528 489
041	Högersdorf	5 907	325	1 818	44 209	325	13 603	223 055	320	69 705	273 171

**Noch: 6. Realsteueristaufkommen, Realsteueraufbringungskraft und Steuereinnahmekraft
in Schleswig-Holstein 2020 nach Gemeinden**

Nr.	KREISFREIE STADT Gemeinde	Realsteuer- aufbringungskraft		Gemeindeanteil an der		Gewerbe- steuer- umlage	Steuer- einnahme- kraft	Realsteuer-		Steuer- einnahme- kraft	Einwohner: innen am 30.06.2020
		Insgesamt	davon aus Gewerbe- steuer	Einkommen- steuer	Umsatz- steuer			istauf- kommen	aufbrin- gungskraft		
							Euro		Euro je Einwohner:in		
151	Osterby	651 170	597 507	147 221	8 020	55 055	751 356	2 073,55	2 100,55	2 423,73	310
152	Pommerby	93 319	52 850	63 503	5 271	4 867	157 226	522,73	583,24	982,66	160
154	Rabel	245 298	144 728	237 494	10 662	13 332	480 122	399,95	387,52	758,49	633
155	Rabenholz	211 139	162 166	98 739	5 047	14 940	299 985	737,43	751,38	1 067,56	281
157	Ringsberg	95 833	24 186	273 137	22 654	2 226	389 398	160,07	178,13	723,79	538
158	Schafflund	2 142 554	1 695 601	1 066 465	119 493	156 237	3 172 275	761,93	769,87	1 139,88	2 783
159	Sieverstedt	871 058	615 606	670 962	23 152	56 722	1 508 450	540,34	530,16	918,11	1 643
161	Sörup	2 648 423	1 963 303	1 623 801	370 846	180 867	4 462 203	562,01	615,91	1 037,72	4 300
162	Sollerup	468 162	373 397	157 191	44 097	34 405	635 045	929,66	938,20	1 272,63	499
163	Stangheck	84 564	38 777	78 527	1 998	3 571	161 518	340,64	408,52	780,28	207
164	Steinberg	397 877	218 687	352 893	25 000	20 148	755 622	474,41	496,72	943,35	801
167	Sterup	284 094	76 556	514 591	35 865	7 052	827 498	208,55	211,38	615,70	1 344
168	Stoltebüll	310 621	193 100	249 512	24 465	17 791	566 807	331,93	449,52	820,27	691
169	Süderhackstedt	56 240	9 492	108 708	2 994	874	167 068	186,75	167,88	498,71	335
171	Tarp	7 654 532	6 665 109	2 083 766	508 663	614 152	9 632 809	1 145,12	1 297,82	1 633,23	5 898
173	Wallsbüll	227 188	92 566	311 377	6 531	8 585	536 511	202,13	250,21	590,87	908
174	Wanderup	1 983 768	1 580 209	1 030 548	98 982	145 605	2 967 603	784,80	795,42	1 189,90	2 494
176	Wees	915 073	490 303	1 266 128	154 356	45 177	2 290 380	364,55	382,40	957,12	2 393
177	Weesby	823 825	745 469	179 042	19 756	68 688	953 935	1 832,45	1 868,08	2 163,12	441
178	Westerholz	209 192	46 922	375 017	5 095	4 321	584 983	254,88	281,55	787,33	743
179	Lindewitt	1 856 470	1 540 156	684 755	66 250	141 931	2 465 544	967,27	955,47	1 268,94	1 943
182	Freienwill	477 110	231 081	684 345	27 671	21 341	1 167 785	290,89	298,94	731,69	1 596
183	Handewitt	7 937 074	5 731 925	5 210 780	1 181 484	528 165	13 801 173	649,34	711,27	1 236,78	11 159
184	Oeversee	1 133 204	564 518	1 636 913	92 773	52 014	2 810 876	335,54	325,91	808,42	3 477
185	Mittelangeln	2 497 434	1 703 092	1 955 527	229 260	156 927	4 525 294	443,96	474,80	860,32	5 260
186	Steinbergkirche	998 393	533 552	1 054 310	81 655	49 161	2 085 197	322,42	370,60	774,02	2 694
187	Boren	579 851	331 818	510 766	61 056	23 759	1 127 914	458,00	507,31	986,80	1 143
188	Stapel	1 281 755	991 477	619 338	82 203	91 357	1 891 939	625,56	698,12	1 030,47	1 836
189	Brodersby-Goltoft	290 582	116 367	314 791	18 808	10 720	613 461	381,93	422,97	892,96	687
60 Segeberg											
002	Alveslohe	1 279 947	824 719	1 550 055	112 352	75 990	2 866 364	409,11	463,75	1 038,54	2 760
003	Armstedt	83 316	15 729	232 303	15 399	1 447	329 571	188,20	216,41	856,03	385
004	Bad Bramstedt, Stadt	6 359 542	4 078 833	6 835 537	1 035 458	375 840	13 854 697	440,46	425,13	926,18	14 959
005	Bad Segeberg, Stadt	8 866 922	5 779 601	7 528 078	2 048 282	532 557	17 910 725	526,49	508,37	1 026,87	17 442
006	Bahrenhof	45 663	9 471	109 801	15 147	871	169 740	151,42	209,46	778,62	218
007	Bark	311 515	153 708	457 778	15 565	14 161	770 697	241,24	328,60	812,97	948
008	Bebensee	402 650	281 227	365 731	12 735	25 911	755 205	468,72	630,12	1 181,85	639
009	Bimöhlen	442 550	297 939	463 924	46 864	27 451	925 887	387,16	432,18	904,19	1 024
010	Blunk	222 907	125 197	298 402	8 804	11 533	518 580	347,44	391,75	911,39	569
011	Boostedt	1 542 799	804 064	2 429 012	148 350	74 088	4 046 073	181,17	227,59	596,85	6 779
012	Bornhöved	1 401 273	875 212	1 451 180	201 987	80 644	2 973 796	411,86	423,73	899,24	3 307
013	Borstel	35 268	10 925	67 328	1 115	1 005	102 706	268,24	269,23	784,02	131
015	Bühnsdorf	59 052	7 010	174 944	10 638	645	243 989	113,52	166,34	687,29	355
016	Daldorf	315 128	202 158	283 790	42 756	18 624	623 050	468,44	479,65	948,33	657
017	Damsdorf	497 700	464 296	113 352	14 399	42 780	582 671	2 118,47	2 192,51	2 566,83	227
018	Dreggers	11 817	1 668	25 810	2 210	151	39 686	172,53	231,70	778,15	51
019	Ellerau	3 459 216	2 402 638	3 711 528	337 760	221 442	7 287 062	554,97	545,27	1 148,65	6 344
020	Fahrenkrug	658 891	393 734	786 363	50 966	36 278	1 459 942	307,87	402,99	892,93	1 635
021	Föhörden-Barl	74 772	28 593	164 976	2 206	2 632	239 322	217,06	247,59	792,46	302
022	Fredesdorf	73 653	22 026	152 684	3 599	2 027	227 909	140,87	184,59	571,20	399
023	Fuhlendorf	356 812	276 274	204 307	14 486	25 454	550 151	795,02	878,85	1 355,05	406
024	Geschendorf	250 850	164 352	249 374	17 274	15 143	502 355	393,50	435,50	872,14	576
025	Glasau	292 390	157 821	398 781	23 668	14 540	700 299	259,91	328,90	787,74	889
026	Gönnebek	323 416	200 271	253 061	42 359	18 450	600 386	586,82	648,13	1 203,18	499
027	Großenaspe	1 375 679	946 491	1 221 334	103 890	87 141	2 613 762	409,00	457,34	868,94	3 008
028	Groß Kummerfeld	533 297	231 680	887 697	27 409	21 346	1 427 057	242,73	279,21	747,15	1 910
029	Groß Niendorf	142 141	42 298	307 280	5 639	3 895	451 165	173,69	210,27	667,40	676
030	Groß Rönnau	166 381	74 591	294 715	10 485	6 871	464 710	248,63	292,92	818,15	568
031	Hagen	124 517	44 342	233 942	8 514	4 049	362 924	251,16	261,59	762,45	476
033	Hardebek	269 348	203 502	246 506	15 135	18 484	512 505	505,43	571,86	1 088,12	471
034	Hartenholm	515 695	216 329	972 096	82 649	19 982	1 550 458	226,24	274,16	824,27	1 881
035	Hasenkrug	137 228	76 936	188 329	7 613	7 086	326 084	323,62	392,08	931,67	350
036	Hasenmoor	219 464	89 301	382 802	13 709	8 226	607 749	227,07	283,55	785,21	774
037	Heidmoor	130 036	67 713	180 271	6 937	5 993	311 251	423,57	429,16	1 027,23	303
038	Heidmühlen	246 993	129 134	369 418	26 464	11 897	630 978	312,75	370,86	947,41	666
039	Henstedt-Ulzburg	20 258 501	15 315 463	17 780 839	1 809 224	1 411 237	38 437 327	616,87	719,76	1 365,64	28 146
040	Hitzhusen	543 075	340 562	717 942	41 184	31 379	1 270 822	421,78	433,42	1 014,22	1 253
041	Högersdorf	325 806	264 764	184 231	13 537	24 394	499 180	684,64	816,56	1 251,08	399

**Noch: 6. Realsteueristaufkommen, Realsteueraufbringungskraft und Steuereinnahmekraft
in Schleswig-Holstein 2020 nach Gemeinden**

Nr.	KREISFREIE STADT Gemeinde	Grundsteuer A			Grundsteuer B			Gewerbesteuer			Realsteuer- istaufkommen Euro
		Ist- aufkommen	Hebesatz	Grund- betrag	Ist- aufkommen	Hebesatz	Grund- betrag	Ist- aufkommen	Hebesatz	Grund- betrag	
		Euro	%	Euro	Euro	%	Euro	Euro	%	Euro	
042	Hüttblek	4 130	280	1 475	42 618	280	15 221	879	310	284	47 627
043	Itzstedt	10 703	350	3 058	283 811	350	81 089	232 844	400	58 211	527 358
044	Kaltenkirchen, Stadt	13 024	315	4 135	3 127 103	315	992 731	16 633 540	380	4 377 247	19 773 667
045	Kattendorf	14 306	330	4 335	94 329	330	28 585	1 897	356	533	110 532
046	Kayhude	11 301	370	3 054	192 890	390	49 459	257 110	380	67 661	461 301
047	Kisdorf	38 992	340	11 468	489 667	340	144 020	1 144 488	340	336 614	1 673 147
048	Klein Gladebrügge	8 629	310	2 784	62 256	310	20 083	57 953	350	16 558	128 838
049	Klein Rönna	3 216	340	946	247 197	340	72 705	406 114	335	121 228	656 527
050	Krems II	23 339	370	6 308	47 532	390	12 188	52 739	370	14 254	123 610
051	Kükels	10 937	280	3 906	41 850	280	14 946	36 262	300	12 087	89 049
052	Latendorf	16 165	300	5 388	60 358	300	20 119	72 034	310	23 237	148 557
053	Leezen	21 652	300	7 217	203 598	300	67 866	616 047	290	212 430	841 297
054	Lentföhrden	19 378	310	6 251	275 979	310	89 025	301 478	340	88 670	596 835
056	Mönkloh	17 076	370	4 615	37 017	390	9 492	43 053	370	11 636	97 146
057	Mözen	12 521	240	5 217	35 880	240	14 950	29 510	280	10 539	77 911
058	Nahe	15 559	350	4 445	347 522	350	99 292	908 494	400	227 124	1 271 575
059	Negernbötel	22 151	330	6 712	103 006	330	31 214	117 786	340	34 643	242 943
060	Nehms	31 958	280	11 414	49 704	280	17 751	57 398	320	17 937	139 060
061	Neuengörs	50 303	340	14 795	86 211	340	25 356	151 764	340	44 636	288 278
062	Neversdorf	7 408	215	3 446	63 509	215	29 539	68 079	285	23 887	138 996
063	Norderstedt, Stadt	41 303	300	13 768	14 173 403	410	3 456 928	74 329 290	440	16 893 020	88 543 996
064	Nüßten	13 110	200	6 555	92 482	200	46 241	1 081 738	340	318 158	1 187 330
065	Oering	12 602	325	3 878	159 670	325	49 129	110 873	336	32 998	283 145
066	Oersdorf	6 703	360	1 862	126 977	360	35 271	90 688	380	23 865	224 368
067	Pronstorf	73 815	290	25 453	139 185	290	47 995	124 145	330	37 620	337 145
068	Rickling	31 472	350	8 992	250 956	350	71 702	417 649	350	119 328	700 077
069	Rohlstorf	67 109	330	20 336	121 146	330	36 711	104 238	340	30 658	292 493
070	Schackendorf	13 822	310	4 459	102 220	310	32 974	88 866	330	26 929	204 908
071	Schieren	19 224	310	6 201	26 981	310	8 704	107 744	330	32 650	153 949
072	Schmalensee	18 627	380	4 902	63 629	425	14 972	155 050	380	40 803	237 306
073	Schmalfeld	34 413	320	10 754	223 068	320	69 709	355 517	340	104 564	612 998
074	Schwissel	5 423	270	2 009	25 281	270	9 363	46 817	300	15 606	77 521
075	Seedorf	80 049	350	22 871	251 953	350	71 987	243 601	350	69 600	575 603
076	Seth	23 771	360	6 603	249 906	380	65 765	410 130	360	113 925	683 807
077	Sievershütten	8 771	335	2 618	145 131	335	43 323	116 605	350	33 316	270 507
079	Stipsdorf	6 597	370	1 783	33 674	390	8 634	21 919	370	5 924	62 190
080	Stocksee	23 885	340	7 025	56 067	340	16 490	348 466	360	96 796	428 418
081	Strukdorf	11 501	320	3 594	19 339	320	6 043	1 258	340	370	32 098
082	Struvenhütten	21 241	339	6 266	111 665	339	32 940	181 723	325	55 915	314 629
084	Stuvenborn	14 625	340	4 301	125 105	340	36 796	196 773	370	53 182	336 503
085	Sülfeld	41 797	350	11 942	366 276	350	104 650	504 702	340	148 442	912 775
086	Tarbek	10 085	310	3 253	15 692	310	5 062	326 447	350	93 271	352 224
087	Tensfeld	4 718	370	1 275	90 125	390	23 109	585 548	370	158 256	680 391
088	Todesfelde	15 502	270	5 741	82 384	270	30 513	108 401	330	32 849	206 287
089	Trappenkamp	494	370	134	725 585	380	190 943	1 310 373	380	344 835	2 036 452
090	Travenhorst	14 310	350	4 089	15 764	380	4 148	6 728	360	1 869	36 802
091	Traventhal	6 207	320	1 940	51 074	320	15 961	48 083	340	14 142	105 364
092	Wahlstedt, Stadt	11 738	380	3 089	1 555 670	425	366 040	11 050 882	380	2 908 127	12 618 290
093	Wakendorf I	9 219	340	2 711	55 022	340	16 183	79 471	350	22 706	143 712
094	Wakendorf II	18 889	315	5 997	151 740	315	48 171	165 223	315	52 452	335 852
095	Weddelbrook	21 648	340	6 367	135 086	340	39 731	221 173	350	63 192	377 907
096	Weede	42 558	370	11 502	116 478	370	31 481	126 279	370	34 129	285 315
097	Wensin	26 845	330	8 135	93 241	330	28 255	246 156	320	76 924	366 242
098	Westerrade	10 473	320	3 273	49 636	320	15 511	94 254	330	28 562	154 363
099	Wiemersdorf	30 283	370	8 185	217 933	390	55 880	783 950	370	211 878	1 032 166
100	Winsen	5 866	320	1 833	50 343	320	15 732	100 203	330	30 365	156 412
101	Wittenborn	4 262	310	1 375	144 679	310	46 671	526 888	330	159 663	675 829
61 Steinburg											
001	Aasbüttel	6 075	380	1 599	22 928	425	5 395	11 891	380	3 129	40 894
002	Aebtissinwisch	3 293	370	890	9 617	390	2 466	- 36 980	370	- 9 995	- 24 070
003	Agethorst	7 409	370	2 002	26 080	390	6 687	1 733	370	468	35 222
004	Altenmoor	9 443	290	3 256	19 854	290	6 846	47 101	310	15 194	76 398
005	Auufener	7 429	380	1 955	8 116	425	1 910	11 858	380	3 121	27 403
006	Bahrenfleth	37 989	370	10 267	69 597	390	17 845	155 381	370	41 995	262 967
007	Beidenfleth	33 249	340	9 779	107 719	340	31 682	426 430	370	115 251	567 398
008	Bekdorf	3 669	370	992	15 405	390	3 950	5 233	370	1 414	24 307
010	Bekmünde	4 840	250	1 936	15 018	250	6 007	34 941	300	11 647	54 799
011	Besdorf	8 302	370	2 244	28 853	390	7 398	37 482	370	10 130	74 637

**Noch: 6. Realsteueristaufkommen, Realsteueraufbringungskraft und Steuereinnahmekraft
in Schleswig-Holstein 2020 nach Gemeinden**

Nr.	KREISFREIE STADT Gemeinde	Realsteuer- aufbringungskraft		Gemeindeanteil an der		Gewerbe- steuer- umlage	Steuer- einnahme- kraft	Realsteuer-		Steuer- einnahme- kraft	Einwohner: innen am 30.06.2020
		Insgesamt	davon aus Gewerbe- steuer	Einkommen- steuer	Umsatz- steuer			istauf- kommen	aufbrin- gungskraft		
Euro							Euro je Einwohner:in				
042	Hüttblek	67 510	1 077	249 101	4 150	724	320 037	126,33	179,07	848,90	377
043	Itzstedt	558 971	221 107	1 436 019	59 507	20 372	2 034 125	233,14	247,11	899,26	2 262
044	Kaltenkirchen, Stadt	20 651 323	16 626 423	9 900 277	2 154 124	1 532 033	31 173 691	881,77	920,91	1 390,13	22 425
045	Kattendorf	132 020	2 024	446 170	17 985	382	595 793	128,08	152,98	690,37	863
046	Kayhude	467 053	257 000	721 766	60 544	23 679	1 225 684	392,93	397,83	1 044,02	1 174
047	Kisdorf	1 898 852	1 278 586	2 229 348	120 922	123 684	4 125 438	420,60	477,34	1 037,06	3 978
048	Klein Gladebrügge	153 347	62 893	278 054	7 920	5 793	433 528	224,46	267,16	755,28	574
049	Klein Rönna	757 394	460 470	872 401	50 432	42 427	1 637 800	371,34	428,39	926,36	1 768
050	Krems II	124 486	54 141	207 585	9 608	4 987	336 692	323,59	325,88	881,39	382
051	Kükels	119 369	45 912	260 709	23 849	4 229	399 698	198,33	265,85	890,20	449
052	Latendorf	187 578	88 262	311 787	3 636	8 129	494 872	243,94	308,01	812,60	609
053	Leezen	1 105 240	806 889	918 561	107 490	74 348	2 056 943	481,84	633,01	1 178,09	1 746
054	Lenzförden	717 414	336 802	1 304 641	83 243	31 032	2 074 266	221,62	266,40	770,24	2 693
056	Mönkloh	97 986	44 198	142 989	4 390	4 069	241 296	415,15	418,74	1 031,18	234
057	Mözen	117 889	40 032	248 828	4 489	3 686	367 520	176,27	266,72	831,49	442
058	Nahe	1 278 754	862 700	1 393 547	107 117	79 491	2 699 927	516,48	519,40	1 096,64	2 462
059	Negernbötzel	280 159	131 587	500 387	11 980	12 122	780 404	246,64	284,43	792,29	985
060	Nehms	178 035	68 131	257 296	12 579	6 275	441 635	253,76	324,88	805,90	548
061	Neuengörs	321 488	169 546	432 512	12 214	15 619	750 595	361,70	403,37	941,78	797
062	Neversdorf	221 610	90 733	422 953	10 144	8 359	646 348	196,32	313,01	912,92	708
063	Norderstedt, Stadt	78 179 568	64 166 012	47 161 415	11 407 919	5 753 768	130 995 134	1 114,32	983,89	1 648,57	79 460
064	Nützen	1 417 246	1 208 484	605 819	66 101	111 353	1 977 813	966,09	1 153,17	1 609,29	1 229
065	Oering	336 813	125 338	688 443	19 617	11 548	1 033 325	203,41	241,96	742,33	1 392
066	Oersdorf	239 390	90 649	566 215	16 220	8 557	813 268	253,52	270,50	918,95	885
067	Pronstorf	421 960	142 894	746 894	39 411	13 166	1 195 099	208,24	260,63	738,17	1 619
068	Rickling	773 040	453 253	1 142 261	313 339	45 887	2 182 753	223,95	247,29	698,26	3 126
069	Rohlstorf	332 808	116 451	541 359	26 997	10 728	890 436	233,81	266,03	711,78	1 251
070	Schackendorf	250 432	102 287	425 001	30 182	9 423	696 192	221,28	270,45	751,83	926
071	Schieren	179 926	124 016	131 379	17 719	11 425	317 599	568,08	663,94	1 171,95	271
072	Schmalensee	231 873	154 984	248 965	23 614	14 278	490 174	479,41	468,43	990,25	495
073	Schmalfeld	714 801	397 173	1 017 710	46 744	36 594	1 742 661	320,10	373,26	910,01	1 915
074	Schwissel	103 827	59 276	124 961	3 005	5 460	226 333	299,31	400,88	873,87	259
075	Seedorf	631 733	264 368	905 724	50 498	24 358	1 563 597	264,65	290,45	718,90	2 175
076	Seth	720 537	432 730	988 484	44 048	39 871	1 713 198	353,75	372,76	886,29	1 933
077	Sievershütten	310 347	126 546	630 265	23 420	12 441	951 591	242,82	278,59	854,21	1 114
079	Stipsdorf	63 353	22 502	126 599	17 265	2 071	205 146	253,84	258,58	837,33	245
080	Stocksee	457 796	367 668	194 473	12 697	33 876	631 090	1 081,86	1 156,05	1 593,66	396
081	Strukdorf	37 846	1 405	135 339	784	126	173 843	122,51	144,45	663,52	262
082	Struvenhütten	366 436	212 385	533 848	21 235	20 028	901 491	320,07	372,77	917,08	983
084	Stuvenborn	365 064	202 005	485 365	43 032	19 222	874 239	391,28	424,49	1 016,56	860
085	Sülfeld	1 026 619	563 837	1 775 530	190 151	51 952	2 940 348	279,05	313,85	898,91	3 271
086	Tarbek	385 612	354 277	70 196	3 975	32 643	427 140	2 287,17	2 503,97	2 773,63	154
087	Tensfeld	698 752	601 116	294 989	22 276	55 387	960 630	977,57	1 003,95	1 380,22	696
088	Todesfelde	267 263	124 772	427 049	32 836	11 496	715 652	191,89	248,62	665,72	1 075
089	Trappenkamp	2 081 754	1 309 812	1 572 861	262 960	120 689	3 796 886	394,28	403,05	735,12	5 165
090	Travenhorst	37 537	7 099	95 325	4 922	654	137 130	176,93	180,47	659,28	208
091	Traventhal	124 693	53 717	243 775	5 801	4 947	369 322	208,23	246,43	729,89	506
092	Wahlstedt, Stadt	12 535 449	11 046 154	3 399 877	1 004 474	1 017 843	15 921 957	1 288,24	1 279,78	1 625,52	9 795
093	Wakendorf I	160 702	86 246	204 170	8 767	7 945	365 694	292,69	327,30	744,80	491
094	Wakendorf II	413 924	199 231	889 472	38 248	22 564	1 319 080	248,23	305,93	974,93	1 353
095	Weddelbrook	421 858	240 028	521 829	42 167	21 991	963 863	365,83	408,38	933,07	1 033
096	Weede	295 309	129 636	521 146	24 386	11 944	828 897	278,90	288,67	810,26	1 023
097	Wensin	433 560	292 185	377 067	22 372	26 921	806 078	439,67	520,48	967,68	833
098	Westerrade	182 109	108 488	204 717	16 132	9 993	392 965	350,83	413,88	893,10	440
099	Wiemersdorf	1 057 953	804 793	838 531	62 159	73 531	1 885 112	599,75	614,73	1 095,36	1 721
100	Winsen	185 033	115 336	240 224	12 552	4 115	433 694	420,46	497,40	1 165,84	372
101	Wittenborn	799 629	606 460	455 047	58 948	55 879	1 257 745	709,90	839,95	1 321,16	952
61 Steinburg											
001	Aasbützel	39 031	11 886	33 323	4 385	1 094	75 645	292,10	278,79	540,32	140
002	Aebtissinwisch	- 25 023	- 37 963	24 446	1 685	- 3 500	4 608	- 471,96	- 490,64	90,36	51
003	Agethorst	35 497	1 779	82 760	6 300	162	124 395	183,45	184,88	647,89	192
004	Altenmoor	96 266	57 712	159 785	3 516	5 314	254 253	355,34	447,75	1 182,57	215
005	Auufel	26 109	11 853	58 452	1 322	1 150	84 733	200,02	190,57	618,49	137
006	Bahrenfleth	265 961	159 512	279 829	12 252	14 696	543 346	456,54	461,74	943,31	576
007	Beidenfleth	598 490	437 768	437 020	25 021	40 335	1 020 196	673,07	709,95	1 210,20	843
008	Bekdorf	24 649	5 372	39 057	331	493	63 544	240,66	244,05	629,15	101
010	Bekmünde	74 988	44 240	85 355	9 120	4 074	165 389	365,33	499,92	1 102,59	150
011	Besdorf	75 876	38 479	75 386	2 957	3 543	150 676	312,29	317,47	630,45	239

**Noch: 6. Realsteueristaufkommen, Realsteueraufbringungskraft und Steuereinnahmekraft
in Schleswig-Holstein 2020 nach Gemeinden**

Nr.	KREISFREIE STADT Gemeinde	Grundsteuer A			Grundsteuer B			Gewerbesteuer			Realsteuer- istaufkommen Euro
		Ist- aufkommen	Hebesatz	Grund- betrag	Ist- aufkommen	Hebesatz	Grund- betrag	Ist- aufkommen	Hebesatz	Grund- betrag	
		Euro	%	Euro	Euro	%	Euro	Euro	%	Euro	
012	Blomesche Wildnis	18 038	250	7 215	57 394	250	22 958	54 771	310	17 668	130 203
013	Bokelrehm	1 862	150	1 241	6 928	150	4 619	212 178	380	55 836	220 968
014	Bokhorst	5 679	310	1 832	15 575	310	5 024	75 991	380	19 998	97 245
015	Borsfleth	25 304	331	7 645	89 479	331	27 033	248 368	334	74 362	363 151
016	Breitenberg	4 324	380	1 138	46 237	425	10 879	41 961	380	11 042	92 522
017	Breitenburg	2 043	380	538	200 008	425	47 061	181 630	380	47 797	383 681
018	Brokdorf	19 553	270	7 242	112 493	270	41 664	6 276 697	330	1 902 029	6 408 743
019	Brokstedt	9 977	280	3 563	234 703	280	83 823	348 302	320	108 844	592 982
020	Büttel	3 833	310	1 236	170 524	310	55 008	3 637 699	330	1 102 333	3 812 056
021	Christinenthal	628	45	1 396	1 021	45	2 269	75 966	400	18 992	77 615
022	Dägeling	6 482	280	2 315	273 598	280	97 714	1 717 219	310	553 942	1 997 299
023	Dammfleth	8 693	100	8 693	14 912	100	14 912	1 259 636	300	419 879	1 283 241
024	Drage	15 707	370	4 245	28 810	390	7 387	6 434	370	1 739	50 951
025	Ecklak	20 533	320	6 417	25 439	330	7 709	49 190	340	14 468	95 162
026	Elskop	15 529	340	4 567	17 831	340	5 244	40 041	360	11 123	73 401
027	Engelbrechtsche Wildnis	11 660	250	4 664	90 044	260	34 632	201 336	300	67 112	303 040
028	Fitzbek	10 973	270	4 064	35 907	270	13 299	16 572	310	5 346	63 452
029	Glückstadt, Stadt	6 861	380	1 806	1 787 550	425	420 600	3 513 858	380	924 699	5 308 269
030	Grevenkop	31 794	360	8 832	40 805	370	11 028	445 418	360	123 727	518 017
031	Gribbohm	13 519	290	4 662	40 802	290	14 070	98 922	340	29 095	153 243
033	Hadenfeld	3 397	380	894	25 611	390	6 567	29 260	380	7 700	58 268
034	Heiligenstedten	18 494	380	4 867	281 545	380	74 091	296 807	340	87 296	596 846
035	Heiligenstedtenerkamp	725	370	196	115 007	390	29 489	24 981	370	6 752	140 713
036	Hennstedt	11 258	280	4 021	69 253	280	24 733	36 106	300	12 035	116 617
037	Herzhorn	31 824	380	8 375	147 644	425	34 740	79 561	380	20 937	259 029
038	Hingstheide	5 635	270	2 087	5 631	280	2 011	20 368	320	6 365	31 634
039	Hodorf	10 899	260	4 192	17 166	260	6 602	- 2 761	300	- 920	25 304
040	Hohenaspe	26 312	350	7 518	301 892	350	86 255	516 903	330	156 637	845 107
041	Hohenfelde	30 967	300	10 322	86 149	300	28 716	121 148	300	40 383	238 264
042	Hohenlockstedt	57 273	370	15 479	853 529	370	230 684	1 546 820	365	423 786	2 457 622
043	Holstenniendorf	17 015	335	5 079	50 716	335	15 139	103 150	380	27 145	170 881
044	Horst (Holstein)	68 406	320	21 377	756 423	320	236 382	2 199 881	330	666 631	3 024 710
045	Huje	11 020	370	2 978	36 183	390	9 278	69 186	370	18 699	116 389
046	Itzehoe, Stadt	15 460	380	4 068	5 677 175	425	1 335 806	17 347 739	380	4 565 194	23 040 374
047	Kaaks	19 561	350	5 589	57 475	350	16 421	396 160	350	113 189	473 196
048	Kaisborstel	5 571	320	1 741	5 920	320	1 850	18 324	380	4 822	29 815
049	Kellinghusen, Stadt	16 436	370	4 442	1 076 114	390	275 927	1 866 116	370	504 356	2 958 666
050	Kiebitzreihe	13 168	339	3 884	323 571	339	95 449	645 755	336	192 189	982 494
052	Kleve	6 565	310	2 118	64 923	310	20 943	41 506	310	13 389	112 994
053	Kollmoor	3 956	260	1 522	397	260	153	128 290	300	42 763	132 643
054	Krempdorf	12 218	230	5 312	20 837	230	9 060	74 893	280	26 748	107 948
055	Krempe, Stadt	4 003	380	1 053	328 550	460	71 424	721 412	380	189 845	1 053 965
056	Krempserheide	4 378	330	1 327	320 206	330	97 032	242 647	330	73 529	567 231
057	Krempmoor	1 835	380	483	93 954	425	22 107	41 073	380	10 809	136 862
058	Kronsmoor	7 887	370	2 132	16 292	390	4 177	8 887	370	2 402	33 066
059	Krummendiek	3 614	330	1 095	6 678	330	2 024	13 911	370	3 760	24 203
060	Kudensee	3 742	380	985	13 811	425	3 250	5 024	380	1 322	22 577
061	Lägerdorf	2 618	380	689	287 609	425	67 673	302 384	380	79 575	592 611
062	Landrecht	5 765	210	2 745	13 690	210	6 519	33 663	310	10 859	53 118
063	Landscheide	14 820	330	4 491	29 634	340	8 716	213 049	350	60 871	257 503
064	Lockstedt	3 980	100	3 980	4 584	100	4 584	272 789	280	97 425	281 353
065	Lohbarbek	10 467	390	2 684	131 579	390	33 738	157 796	370	42 648	299 842
066	Looft	14 364	350	4 104	49 867	350	14 248	199 818	400	49 955	264 049
067	Mehlbek	12 106	370	3 272	58 111	390	14 900	3 790	370	1 024	74 007
068	Moordiek	5 818	350	1 662	8 547	370	2 310	28 917	350	8 262	43 282
070	Moorhusen	5 037	320	1 574	5 463	320	1 707	41 160	350	11 760	51 660
071	Mühlenbarbek	7 716	285	2 707	29 707	285	10 424	75 604	300	25 201	113 027
072	Münsterdorf	5 359	370	1 448	223 365	370	60 369	131 597	370	35 567	360 321
073	Neuenbrook	29 134	360	8 093	100 528	380	26 455	303 095	370	81 918	432 757
074	Neuendorf bei Elmshorn	36 239	300	12 080	82 701	300	27 567	207 954	325	63 986	326 894
076	Nienbüttel	6 464	380	1 701	17 071	390	4 377	74 590	380	19 629	98 125
077	Nortorf	33 311	300	11 104	80 650	300	26 883	9 705 757	350	2 773 073	9 819 718
078	Nutteln	6 755	340	1 987	37 134	340	10 922	23 082	380	6 074	66 971
079	Oelisdorf	7 019	380	1 847	204 907	425	48 213	31 679	380	8 337	243 605
080	Oeschebüttel	6 448	290	2 223	19 399	310	6 258	2 035	320	636	27 882
081	Oldenborstel	6 585	331	1 989	13 253	331	4 004	83 811	380	22 056	103 649
082	Oldendorf	16 523	370	4 466	192 513	390	49 362	165 166	370	44 639	374 202
083	Otenbüttel	17 372	300	5 791	102 883	300	34 294	- 45 585	330	- 13 814	74 670
084	Peissen	20 045	380	5 275	31 063	425	7 309	- 6 952	380	- 1 829	44 156
085	Pöschendorf	10 347	380	2 723	33 475	425	7 876	9 055	380	2 383	52 877

**Noch: 6. Realsteueristaufkommen, Realsteueraufbringungskraft und Steuereinnahmekraft
in Schleswig-Holstein 2020 nach Gemeinden**

Nr.	KREISFREIE STADT Gemeinde	Realsteuer- aufbringungskraft		Gemeindeanteil an der		Gewerbe- steuer- umlage	Steuer- einnahme- kraft	Realsteuer-		Steuer- einnahme- kraft	Einwohner: innen am 30.06.2020
		Insgesamt	davon aus Gewerbe- steuer	Einkommen- steuer	Umsatz- steuer			istauf- kommen	aufbrin- gungskraft		
							Euro		Euro je Einwohner:in		
012	Blomesche Wildnis	184 005	67 110	314 518	36 095	6 182	528 436	203,76	287,96	826,97	639
013	Bokelrehm	234 901	212 087	70 333	3 112	19 541	288 805	1 523,92	1 620,01	1 991,76	145
014	Bokhorst	102 387	75 958	69 651	1 844	6 998	166 884	699,60	736,59	1 200,60	139
015	Borsfleth	417 251	282 453	383 621	24 121	26 024	798 969	506,49	581,94	1 114,32	717
016	Breitenberg	89 707	41 943	178 223	9 375	6 422	270 883	261,36	253,41	765,21	354
017	Breitenburg	373 497	181 552	514 046	22 860	18 612	891 791	315,53	307,15	733,38	1 216
018	Brokdorf	7 417 186	7 224 619	511 040	393 971	665 709	7 656 488	6 526,21	7 553,14	7 796,83	982
019	Brokstedt	764 031	413 432	1 011 428	61 472	26 135	1 810 796	292,40	376,74	892,90	2 028
020	Büttel	4 413 465	4 187 073	17 071	300 203	385 814	4 344 925	97 745,03	113 165,76	111 408,33	39
021	Christinenthal	85 973	72 137	23 490	9 597	6 646	112 414	1 077,99	1 194,06	1 561,30	72
022	Dägeling	2 506 627	2 104 077	563 892	269 775	193 877	3 146 417	1 933,49	2 426,55	3 045,90	1 033
023	Dammfleth	1 684 187	1 594 856	157 600	45 523	146 955	1 740 355	4 770,41	6 260,92	6 469,72	269
024	Drage	50 653	6 605	101 608	2 230	607	153 884	217,74	216,47	657,63	234
025	Ecklak	107 565	54 954	163 883	4 675	5 062	271 061	336,26	380,09	957,81	283
026	Elskop	78 716	42 247	74 431	2 332	3 891	151 588	473,55	507,84	977,99	155
027	Engelbrechtsche Wildnis	410 448	254 916	378 296	35 427	23 488	800 683	350,74	475,06	926,72	864
028	Fitzbek	87 634	20 305	194 202	4 197	1 282	284 751	157,45	217,45	706,58	403
029	Glückstadt, Stadt	5 217 803	3 512 355	4 653 717	882 059	323 642	10 429 937	489,87	481,52	962,53	10 836
030	Grevenkop	544 065	469 962	189 831	18 518	43 301	709 113	1 593,90	1 674,05	2 181,89	325
031	Gribbohm	182 954	110 513	160 467	14 295	10 180	347 536	355,55	424,49	806,35	431
033	Hadenfeld	58 771	29 247	65 963	11 218	2 693	133 259	391,06	394,44	894,36	149
034	Heiligenstedten	647 223	331 584	870 625	75 516	30 551	1 562 813	398,43	432,06	1 043,27	1 498
035	Heiligenstedtenerkamp	145 449	25 645	375 564	8 126	2 367	526 772	190,67	197,09	713,78	738
036	Hennstedt	159 098	45 715	250 604	10 094	3 937	415 859	192,12	262,11	685,11	607
037	Herzhorn	247 906	79 527	509 402	18 995	7 325	768 978	227,82	218,04	676,32	1 137
038	Hingsheide	39 284	24 177	39 468	8 878	2 226	85 404	421,79	523,78	1 138,72	75
039	Hodorf	37 203	- 3 496	132 745	3 271	- 323	173 542	125,89	185,09	863,39	201
040	Hohenaspe	968 623	594 967	1 003 233	88 036	54 657	2 005 235	432,28	495,46	1 025,70	1 955
041	Hohenfelde	303 945	153 388	455 594	19 964	14 132	765 371	268,62	342,67	862,88	887
042	Hohenlockstedt	2 593 542	1 609 699	2 302 276	396 499	127 813	5 164 504	400,92	423,09	842,50	6 130
043	Holstenniendorf	181 265	103 106	156 644	12 040	9 498	340 451	428,27	454,30	853,26	399
044	Horst (Holstein)	3 558 710	2 532 112	2 986 895	378 405	233 318	6 690 692	528,06	621,28	1 168,07	5 728
045	Huje	118 475	71 025	125 779	2 220	6 542	239 932	420,18	427,71	866,18	277
046	Itzehoe, Stadt	22 751 167	17 340 317	13 208 654	4 086 310	1 597 816	38 448 315	724,47	715,38	1 208,95	31 803
047	Kaaks	514 978	429 933	230 938	9 958	39 613	716 261	1 129,35	1 229,06	1 709,45	419
048	Kaisborstel	31 615	18 316	30 319	1 329	1 686	61 577	425,93	451,64	879,67	70
049	Kellinghusen, Stadt	3 045 456	1 915 732	3 149 822	322 466	135 895	6 381 849	365,00	375,70	787,30	8 106
050	Kiebitzreihe	1 128 654	730 006	1 317 205	87 360	67 264	2 465 955	446,79	513,26	1 121,40	2 199
052	Kleve	142 559	50 857	266 037	5 943	4 683	409 856	208,48	263,02	756,19	542
053	Kollmoor	168 138	162 431	22 671	890	16 873	174 826	4 019,48	5 095,09	5 297,76	33
054	Krempdorf	155 972	101 597	99 696	9 168	9 359	255 477	469,34	678,14	1 110,77	230
055	Krempe, Stadt	1 013 211	721 103	978 379	102 873	66 444	2 028 019	448,30	430,97	862,62	2 351
056	Kremppeheide	675 782	279 292	1 210 682	83 719	25 732	1 944 451	242,41	288,80	830,96	2 340
057	Krempmoor	131 992	41 055	245 551	2 153	3 781	375 915	247,49	238,68	679,77	553
058	Kronsmoor	33 133	9 123	72 928	3 869	1 039	108 891	186,81	187,19	615,20	177
059	Krummendiek	26 121	14 281	40 970	1 693	1 313	67 471	298,80	322,48	832,97	81
060	Kudensee	21 446	5 022	38 103	1 772	462	60 859	191,33	181,75	515,75	118
061	Lägerdorf	577 987	302 255	892 203	159 102	39 106	1 590 186	224,05	218,52	601,20	2 645
062	Landrecht	76 770	41 247	75 250	4 586	3 798	152 808	501,11	724,24	1 441,58	106
063	Landscheide	281 450	231 211	73 063	63 578	21 302	396 789	994,22	1 086,68	1 532,00	259
064	Lockstedt	401 890	370 055	67 738	45 254	39 762	475 120	1 995,41	2 850,29	3 369,65	141
065	Lohbarbek	307 287	161 991	356 308	10 445	14 923	659 117	404,10	414,13	888,30	742
066	Looft	261 042	189 746	182 319	11 598	17 482	437 477	645,60	638,24	1 069,62	409
067	Mehlbek	75 039	3 891	207 721	1 437	357	283 840	174,96	177,40	671,02	423
068	Moordiek	46 276	31 382	57 495	980	3 380	101 371	397,08	424,55	930,01	109
070	Moorhusen	56 832	44 669	32 640	1 870	4 113	87 229	630,00	693,08	1 063,77	82
071	Mühlenbarbek	146 896	95 724	141 212	5 492	4 592	289 008	408,04	530,31	1 043,35	277
072	Münsterdorf	383 858	135 096	1 096 920	31 086	20 732	1 491 132	190,34	202,78	787,71	1 893
073	Neuenbrook	445 114	311 154	320 937	25 079	28 668	762 462	631,76	649,80	1 113,08	685
074	Neuendorf bei Elmshorn	394 834	243 042	471 026	33 847	22 391	877 316	389,62	470,60	1 045,67	839
076	Nienbüttel	97 934	74 558	59 680	5 437	6 867	156 184	778,77	777,26	1 239,56	126
077	Nortorf	10 678 935	10 533 170	431 420	15 933	970 573	10 155 715	11 579,86	12 593,08	11 976,08	848
078	Nutteln	73 847	23 072	126 190	3 599	2 122	201 514	266,82	294,21	802,84	251
079	Oelixdorf	232 648	31 665	846 999	22 632	4 810	1 097 469	159,85	152,66	720,12	1 524
080	Oeschebüttel	35 137	2 416	105 977	2 543	76	143 581	155,77	196,30	802,13	179
081	Oldenborstel	106 608	83 775	44 657	907	7 716	144 456	863,74	888,40	1 203,80	120
082	Oldendorf	383 941	169 557	676 151	8 239	15 621	1 052 710	344,57	353,54	969,35	1 086
083	Ottenbüttel	105 466	- 52 469	415 715	13 199	- 4 836	539 216	101,87	143,88	735,63	733
084	Peissen	40 228	- 6 949	115 401	2 526	- 642	158 797	166,00	151,23	596,98	266
085	Pöschendorf	49 984	9 051	112 669	1 633	831	163 455	198,04	187,21	612,19	267

**Noch: 6. Realsteueristaufkommen, Realsteueraufbringungskraft und Steuereinnahmekraft
in Schleswig-Holstein 2020 nach Gemeinden**

Nr.	KREISFREIE STADT Gemeinde	Grundsteuer A			Grundsteuer B			Gewerbesteuer			Realsteuer- istaufkommen Euro
		Ist- aufkommen	Hebesatz	Grund- betrag	Ist- aufkommen	Hebesatz	Grund- betrag	Ist- aufkommen	Hebesatz	Grund- betrag	
		Euro	%	Euro	Euro	%	Euro	Euro	%	Euro	
086	Poyenberg	8 711	260	3 350	35 008	270	12 966	48 555	310	15 663	92 274
087	Puls	17 936	325	5 519	56 441	325	17 366	150 729	450	33 495	225 106
088	Quarnstedt	12 997	270	4 814	45 680	270	16 919	1 081 736	360	300 482	1 140 413
089	Rade	6 366	380	1 675	9 374	425	2 206	1 435	380	378	17 175
091	Reher	22 144	335	6 610	90 669	335	27 065	299 570	380	78 834	412 383
092	Rethwisch	11 607	380	3 054	179 637	425	42 268	303 470	380	79 861	494 714
093	Rosdorf	3 571	300	1 190	50 800	300	16 933	45 998	320	14 374	100 369
095	Sankt Margarethen	21 507	350	6 145	108 008	350	30 859	133 169	360	36 991	262 684
096	Sarhhusen	11 215	280	4 005	45 488	280	16 246	110 655	320	34 580	167 358
097	Schenefeld	10 260	310	3 310	384 540	310	124 045	1 592 551	340	468 397	1 987 351
098	Schlotfeld	7 493	330	2 271	29 158	330	8 836	- 6 450	330	- 1 955	30 201
100	Silzen	7 166	330	2 172	16 694	330	5 059	42 123	330	12 765	65 983
101	Sommerland	40 659	290	14 020	69 022	290	23 801	166 778	310	53 799	276 459
102	Stördorf	14 682	290	5 063	8 198	290	2 827	5 374	320	1 679	28 254
103	Störkathen	2 352	350	672	10 726	350	3 065	21 218	335	6 334	34 296
104	Süderau	25 809	320	8 065	75 921	320	23 725	450 558	330	136 533	552 288
105	Vaale	25 425	335	7 590	156 190	335	46 624	86 118	380	22 663	267 733
106	Vaalermoor	8 996	370	2 431	12 028	390	3 084	16 080	370	4 346	37 104
107	Wacken	7 311	300	2 437	246 844	300	82 281	759 946	340	223 514	1 014 101
108	Warringholz	8 882	310	2 865	29 960	310	9 665	68 643	330	20 801	107 485
109	Westermoor	6 285	310	2 027	32 399	310	10 451	8 327	320	2 602	47 011
110	Wewelsfleth	39 582	370	10 698	197 059	370	53 259	204 165	360	56 713	440 806
111	Wiedenborstel	1 973	350	564	1 652	370	446	18 258	350	5 217	21 883
112	Willenscharen	8 264	270	3 061	11 287	270	4 180	74 956	310	24 179	94 507
113	Wilster, Stadt	940	380	247	700 760	425	164 885	980 485	380	258 022	1 682 185
114	Winseldorf	9 654	350	2 758	39 731	350	11 352	19 881	350	5 680	69 266
115	Wittenbergen	5 414	350	1 547	15 839	370	4 281	6 572	350	1 878	27 825
116	Wrist	10 794	350	3 084	306 671	350	87 620	95 324	360	26 479	412 789
117	Wulfsmoor	10 013	330	3 034	41 128	330	12 463	27 499	350	7 857	78 640
118	Kollmar	44 311	240	18 463	157 228	260	60 472	634 550	320	198 297	836 089
119	Neuendorf-Sachsenbande	26 066	290	8 988	29 530	290	10 183	58 146	335	17 357	113 742
62 Stormarn											
001	Ahrensburg, Stadt	35 668	350	10 191	5 657 341	350	1 616 383	22 236 788	380	5 851 786	27 929 797
003	Badendorf	8 275	320	2 586	99 960	320	31 238	75 231	320	23 510	183 466
004	Bad Oldesloe, Stadt	102 815	390	26 363	3 708 308	390	950 848	24 197 714	370	6 539 923	28 008 837
005	Bargfeld-Stegen	32 167	380	8 465	441 253	425	103 824	300 425	380	79 059	773 845
006	Bargteheide, Stadt	24 258	340	7 135	2 387 206	340	702 119	20 483 108	350	5 852 317	22 894 572
008	Barnitz	22 200	289	7 682	78 700	289	27 232	85 860	310	27 697	186 760
009	Barsbüttel	42 848	380	11 276	2 715 315	380	714 557	9 487 459	390	2 432 682	12 245 622
011	Braak	7 447	245	3 040	268 431	245	109 564	2 708 618	330	820 793	2 984 496
014	Delingsdorf	17 918	380	4 715	302 803	420	72 096	167 273	380	44 019	487 994
016	Elmenhorst	36 089	390	9 254	383 249	390	98 269	323 218	370	87 356	742 556
018	Glinde, Stadt	5 628	400	1 407	3 282 358	400	820 590	13 943 032	400	3 485 758	17 231 018
019	Grabau	16 268	350	4 648	94 515	370	25 545	73 435	350	20 981	184 218
020	Grande	13 643	310	4 401	85 335	310	27 527	307 105	340	90 325	406 083
021	Grönwohld	14 913	370	4 031	230 394	390	59 075	117 680	380	30 968	362 987
022	Großensee	11 394	270	4 220	210 397	280	75 142	234 662	320	73 332	456 453
023	Großshansdorf	6 483	350	1 852	1 336 221	350	381 777	2 441 497	315	775 078	3 784 201
025	Hamberge	11 742	339	3 464	201 792	339	59 526	628 696	320	196 468	842 230
026	Hamfelde	2 162	200	1 081	38 400	200	19 200	58 310	275	21 204	98 872
027	Hammoor	19 890	380	5 234	195 757	425	46 060	170 023	380	44 743	385 670
031	Heidekamp	4 107	339	1 212	53 109	339	15 666	22 485	310	7 253	79 701
032	Heilshoop	15 753	300	5 251	60 174	300	20 058	48 483	310	15 640	124 410
033	Hohenfelde	1 630	230	709	3 884	230	1 689	546	295	185	6 060
035	Hoisdorf	27 895	300	9 298	404 824	300	134 941	698 954	330	211 804	1 131 673
036	Jersbek	27 795	360	7 721	276 357	360	76 766	383 124	360	106 423	687 276
039	Klein Wesenberg	14 658	310	4 728	80 249	310	25 887	56 075	310	18 089	150 982
040	Köthel	5 436	330	1 647	46 349	350	13 243	233 384	350	66 681	285 169
045	Lütjensee	13 282	370	3 590	566 688	390	145 305	739 487	360	205 413	1 319 457
046	Meddewade	5 233	330	1 586	107 728	330	32 645	147 621	340	43 418	260 582
048	Mönkhagen	16 323	311	5 249	65 665	311	21 114	36 420	310	11 748	118 408
050	Neritz	10 237	325	3 150	40 953	325	12 601	37 936	335	11 324	89 126
051	Nienwohld	12 742	380	3 353	56 014	380	14 741	119 143	380	31 353	187 899
053	Oststeinbek	19 188	319	6 015	1 321 359	319	414 219	43 654 380	290	15 053 234	44 994 927
056	Pölit	48 899	370	13 216	140 173	390	35 942	213 038	370	57 578	402 110
058	Rausdorf	6 934	360	1 926	34 864	380	9 175	45 968	360	12 769	87 766
059	Rehhorst	40 015	332	12 053	66 438	332	20 011	139 356	310	44 954	245 809
060	Reinbek, Stadt	30 830	390	7 905	4 685 807	390	1 201 489	24 092 604	390	6 177 591	28 809 241

**Noch: 6. Realsteueristaufkommen, Realsteueraufbringungskraft und Steuereinnahmekraft
in Schleswig-Holstein 2020 nach Gemeinden**

Nr.	KREISFREIE STADT Gemeinde	Realsteuer- aufbringungskraft		Gemeindeanteil an der		Gewerbe- steuer- umlage	Steuer- einnahme- kraft	Realsteuer-		Steuer- einnahme- kraft	Einwohner: innen am 30.06.2020
		Insgesamt	davon aus Gewerbe- steuer	Einkommen- steuer	Umsatz- steuer			istauf- kommen	aufbrin- gungskraft		
Euro							Euro je Einwohner:in				
086	Poyenberg	123 089	59 494	158 829	3 753	4 219	281 452	237,82	317,24	725,39	388
087	Puls	215 857	127 228	234 488	5 936	11 722	444 559	392,86	376,71	775,85	573
088	Quarnstedt	1 225 805	1 141 344	237 630	24 762	137 322	1 350 875	2 562,73	2 754,62	3 035,67	445
089	Rade	15 950	1 434	35 370	674	106	51 888	157,57	146,33	476,04	109
091	Reher	430 910	299 442	315 747	13 706	27 590	732 773	564,91	590,29	1 003,80	730
092	Rethwisch	484 337	303 340	276 961	21 378	27 948	754 728	861,87	843,79	1 314,86	574
093	Rosdorf	126 999	54 599	206 356	5 064	4 322	334 097	285,95	361,82	951,84	351
095	Sankt Margarethen	285 748	140 507	385 397	9 371	12 944	667 572	327,13	355,85	831,35	803
096	Sarhusen	210 385	131 347	224 656	29 843	10 087	454 797	367,01	461,37	997,36	456
097	Schenefeld	2 291 417	1 779 148	1 094 463	183 866	163 936	3 405 810	767,02	884,38	1 314,48	2 591
098	Schlotfeld	35 872	- 7 424	101 061	1 783	- 683	139 399	127,97	152,00	590,67	236
100	Silzen	76 188	48 485	87 949	2 879	4 451	162 565	422,97	488,39	1 042,09	156
101	Sommerland	347 416	204 350	392 772	18 674	18 827	740 035	366,66	460,76	981,48	754
102	Stördorf	34 737	6 379	70 742	978	585	105 872	231,59	284,73	867,80	122
103	Störkathen	38 688	24 058	47 664	2 600	1 424	87 528	353,57	398,85	902,35	97
104	Süderau	641 443	518 602	394 000	25 257	47 783	1 012 917	762,83	885,97	1 399,06	724
105	Vaale	299 851	86 081	505 304	28 789	7 928	826 016	220,18	246,59	679,29	1 216
106	Vaalermoor	37 102	16 508	60 773	7 692	1 520	104 047	294,48	294,46	825,77	126
107	Wacken	1 189 593	848 988	794 694	79 187	78 229	1 985 245	518,19	607,87	1 014,43	1 957
108	Warringholz	127 643	79 010	141 075	8 612	7 276	270 054	363,13	431,23	912,34	296
109	Westermoor	58 894	9 884	194 202	3 210	1 181	255 125	116,94	146,50	634,64	402
110	Wewelsfleth	466 392	215 415	751 674	56 030	19 846	1 254 250	346,55	366,66	986,05	1 272
111	Wiedenborstel	23 504	19 814	12 838	1 430	1 929	35 843	1 989,36	2 136,75	3 258,47	11
112	Willenscharen	118 972	91 842	66 235	5 039	5 435	184 811	559,21	703,97	1 093,55	169
113	Wilster, Stadt	1 647 099	980 065	1 683 756	199 007	90 305	3 439 557	391,30	383,14	800,08	4 299
114	Winseldorf	76 669	21 576	156 781	1 015	1 986	232 479	220,59	244,17	740,38	314
115	Wittenbergen	29 603	7 132	71 290	5 159	919	105 133	165,63	176,21	625,79	168
116	Wrist	464 918	100 577	1 058 818	44 426	7 741	1 560 421	177,31	199,71	670,28	2 328
117	Wulfsmoor	90 349	29 843	204 580	6 820	2 758	298 991	204,79	235,29	778,62	384
118	Kollmar	1 059 302	753 206	923 204	102 309	69 403	2 015 412	493,85	625,70	1 190,44	1 693
119	Neuendorf-Sachsenbande	137 139	65 928	197 069	9 631	6 073	337 766	258,50	311,68	767,65	440
62 Stormarn											
001	Ahrensburg, Stadt	28 792 260	22 227 274	20 640 724	4 559 064	2 048 126	51 943 922	823,57	849,00	1 531,68	33 913
003	Badendorf	224 162	89 299	515 001	6 560	7 319	738 404	208,96	255,31	841,01	878
004	Bad Oldesloe, Stadt	28 771 105	24 841 073	11 892 267	3 143 109	2 288 970	41 517 511	1 135,94	1 166,85	1 683,80	24 657
005	Bargfeld-Stegen	748 109	300 296	1 586 109	47 358	27 669	2 353 907	252,40	244,00	767,75	3 066
006	Bargteheide, Stadt	25 090 025	22 229 288	10 118 923	1 511 619	2 044 972	34 675 595	1 425,83	1 562,56	2 159,53	16 057
008	Barnitz	240 928	105 203	533 302	10 118	7 637	776 711	220,24	284,11	915,93	848
009	Barsbüttel	12 165 077	9 240 236	8 264 183	1 746 493	817 265	21 358 488	950,38	944,13	1 657,62	12 885
011	Braak	3 570 533	3 117 680	716 712	240 107	287 275	4 240 077	3 073,63	3 677,17	4 366,71	971
014	Delingsdorf	474 274	167 201	1 442 438	57 863	15 404	1 959 171	215,74	209,67	866,12	2 262
016	Elmenhorst	759 816	331 812	1 466 884	50 977	30 572	2 247 105	272,30	278,63	824,02	2 727
018	Glinde, Stadt	16 560 461	13 240 213	10 305 886	2 014 456	1 220 706	27 660 097	938,51	901,99	1 506,54	18 360
019	Grabau	198 455	79 695	410 799	11 468	- 2 093	622 815	231,72	249,63	783,42	795
020	Grande	469 033	343 088	457 095	20 461	32 579	914 010	585,13	675,84	1 317,02	694
021	Grönwohld	369 803	117 630	783 086	20 879	10 836	1 162 932	240,39	244,90	770,15	1 510
022	Großensee	596 264	278 542	1 207 268	33 772	25 663	1 811 641	255,72	334,04	1 014,93	1 785
023	Großhansdorf	4 492 782	2 944 038	6 673 022	425 708	270 918	11 320 594	404,73	480,51	1 210,76	9 350
025	Hamberge	998 354	746 257	854 237	17 432	55 871	1 814 152	476,37	564,68	1 026,10	1 768
026	Hamfelde	161 732	80 539	263 031	22 126	7 419	439 470	189,77	310,43	843,51	521
027	Hammoor	373 564	169 950	748 124	21 745	15 657	1 127 776	300,13	290,71	877,65	1 285
031	Heidekamp	94 902	27 550	227 660	818	1 988	321 392	174,02	207,21	701,73	458
032	Heilshoop	158 014	59 405	223 563	17 765	4 792	394 550	225,38	286,26	714,76	552
033	Hohenfelde	9 897	703	37 010	1 075	64	47 918	121,20	197,94	958,36	50
035	Hoisdorf	1 380 839	804 512	2 237 406	239 155	74 130	3 783 270	318,24	388,31	1 063,91	3 556
036	Jersbek	740 231	404 236	1 118 498	42 112	37 247	1 863 594	391,83	422,02	1 062,48	1 754
039	Klein Wesenberg	189 119	68 708	436 200	4 046	1 847	627 518	194,31	243,40	807,62	777
040	Köthel	312 296	253 280	199 390	10 281	23 336	498 631	880,15	963,88	1 538,99	324
045	Lütjensee	1 379 338	780 236	2 191 655	263 244	71 077	3 763 160	386,71	404,26	1 102,92	3 412
046	Meddewade	302 122	164 918	524 970	8 072	7 818	827 346	284,17	329,47	902,23	917
048	Mönkhagen	147 493	44 625	357 537	4 680	354	509 356	175,16	218,18	753,48	676
050	Neritz	104 464	43 013	211 545	11 835	2 491	325 353	280,27	328,50	1 023,12	318
051	Nienwohld	189 867	119 092	261 666	15 726	10 973	456 286	376,55	380,50	914,40	499
053	Oststeinbek	58 871 565	57 177 817	5 710 894	1 640 748	5 276 518	60 946 689	5 091,65	6 661,94	6 896,76	8 837
056	Pölit	408 133	218 702	649 794	20 471	14 046	1 064 352	326,39	331,28	863,92	1 232
058	Rausdorf	92 014	48 501	185 187	5 227	4 466	277 962	368,76	386,61	1 167,91	238
059	Rehhorst	291 924	170 750	337 735	7 653	15 752	621 560	341,40	405,45	863,28	720
060	Reinbek, Stadt	28 345 787	23 464 801	17 668 852	3 110 364	2 162 154	46 962 849	1 022,62	1 006,17	1 667,00	28 172

**Noch: 6. Realsteueristaufkommen, Realsteueraufbringungskraft und Steuereinnahmekraft
in Schleswig-Holstein 2020 nach Gemeinden**

Nr.	KREISFREIE STADT Gemeinde	Grundsteuer A			Grundsteuer B			Gewerbesteuer			Realsteuer- istaufkommen Euro
		Ist- aufkommen	Hebesatz	Grund- betrag	Ist- aufkommen	Hebesatz	Grund- betrag	Ist- aufkommen	Hebesatz	Grund- betrag	
		Euro	%	Euro	Euro	%	Euro	Euro	%	Euro	
061	Reinfeld (Holstein), Stadt	20 303	370	5 487	1 360 419	390	348 825	4 308 257	360	1 196 738	5 688 979
062	Rethwisch	42 180	320	13 181	132 543	330	40 165	181 497	340	53 381	356 220
065	Rümpel	28 421	370	7 681	155 867	390	39 966	105 979	370	28 643	290 267
069	Siek	15 985	310	5 156	457 240	310	147 497	5 594 664	320	1 748 333	6 067 889
071	Stapelfeld	12 434	260	4 782	288 558	260	110 984	3 580 969	300	1 193 656	3 881 961
076	Tangstedt	59 999	370	16 216	1 065 808	390	273 284	3 507 174	370	947 885	4 632 981
078	Todendorf	25 558	380	6 726	163 531	380	43 034	91 979	380	24 205	281 068
081	Tremsbüttel	19 411	380	5 108	303 619	425	71 440	- 23 549	380	- 6 197	299 481
082	Trittau	16 830	380	4 429	1 517 391	380	399 313	6 291 406	380	1 655 633	7 825 627
083	Westerau	14 936	310	4 818	72 938	310	23 528	247 698	310	79 903	335 572
086	Witzhave	8 341	270	3 089	185 797	280	66 356	1 095 914	320	342 473	1 290 052
087	Zarpen	24 615	339	7 261	166 141	339	49 009	143 989	310	46 448	334 745
088	Brunsbek	26 747	330	8 105	222 903	330	67 546	272 746	335	81 417	522 396
089	Lasbek	35 922	370	9 709	151 990	380	39 997	308 849	350	88 243	496 761
090	Ammersbek	32 793	380	8 630	1 710 834	450	380 185	2 082 485	380	548 022	3 826 112
091	Steinburg	51 213	370	13 841	372 901	390	95 616	505 514	370	136 625	929 628
092	Travenbrück	48 068	370	12 991	227 371	390	58 300	313 036	370	84 604	588 475
093	Feldhorst	38 389	315	12 187	50 231	315	15 946	130 541	310	42 110	219 161
094	Wesenberg	20 170	339	5 950	227 267	339	67 040	386 959	310	124 825	634 396

**Noch: 6. Realsteueristaufkommen, Realsteueraufbringungskraft und Steuereinnahmekraft
in Schleswig-Holstein 2020 nach Gemeinden**

Nr.	KREISFREIE STADT Gemeinde	Realsteuer- aufbringungskraft		Gemeindeanteil an der		Gewerbe- steuer- umlage	Steuer- einnahme- kraft	Realsteuer-		Steuer- einnahme- kraft	Einwohner: innen am 30.06.2020
		Insgesamt	davon aus Gewerbe- steuer	Einkommen- steuer	Umsatz- steuer			istauf- kommen	aufbrin- gungskraft		
061	Reinfeld (Holstein), Stadt	5 973 422	4 545 659	4 880 010	690 083	418 858	11 124 657	627,65	659,03	1 227,35	9 064
062	Rethwisch	409 139	202 763	663 179	19 577	16 103	1 075 792	293,91	337,57	887,62	1 212
065	Rümpel	295 972	108 797	702 783	20 487	10 023	1 009 219	222,60	226,97	773,94	1 304
069	Siek	7 254 022	6 640 821	1 581 328	336 772	611 914	8 560 208	2 481,75	2 966,88	3 501,11	2 445
071	Stapelfeld	4 998 374	4 533 953	1 186 236	407 062	417 777	6 173 895	2 084,83	2 684,41	3 315,73	1 862
076	Tangstedt	4 758 854	3 600 421	4 422 505	294 259	331 758	9 143 860	717,62	737,12	1 416,34	6 456
078	Todendorf	288 317	91 940	750 308	28 850	8 471	1 059 004	224,50	230,28	845,85	1 252
081	Tremsbüttel	282 197	- 23 539	1 308 056	55 459	- 2 504	1 648 216	153,82	144,94	846,54	1 947
082	Trittau	7 916 931	6 288 714	4 927 672	886 612	579 064	13 152 151	875,55	885,76	1 471,49	8 938
083	Westerau	414 682	303 500	447 672	30 594	23 515	869 433	449,23	555,13	1 163,90	747
086	Witzhave	1 579 283	1 300 841	1 081 078	234 147	119 864	2 774 644	838,79	1 026,84	1 804,06	1 538
087	Zarpen	398 735	176 427	769 291	18 296	11 427	1 174 895	230,07	274,04	807,49	1 455
088	Brunsbek	609 281	309 251	1 160 015	37 257	28 493	1 778 060	316,03	368,59	1 075,66	1 653
089	Lasbek	529 262	335 178	748 806	35 297	30 882	1 282 483	387,19	412,52	999,60	1 283
090	Ammersbek	3 646 577	2 081 594	6 362 328	359 525	191 806	10 176 624	386,52	368,38	1 028,05	9 899
091	Steinburg	951 585	518 954	1 706 290	57 923	33 660	2 682 138	335,97	343,91	969,33	2 767
092	Travenbrück	600 376	321 359	1 021 261	29 453	26 306	1 624 784	341,74	348,65	943,54	1 722
093	Feldhorst	265 148	159 950	368 052	6 877	9 794	630 283	392,76	475,17	1 129,54	558
094	Wesenberg	764 910	474 134	944 509	46 258	23 647	1 732 030	380,33	458,58	1 038,39	1 668