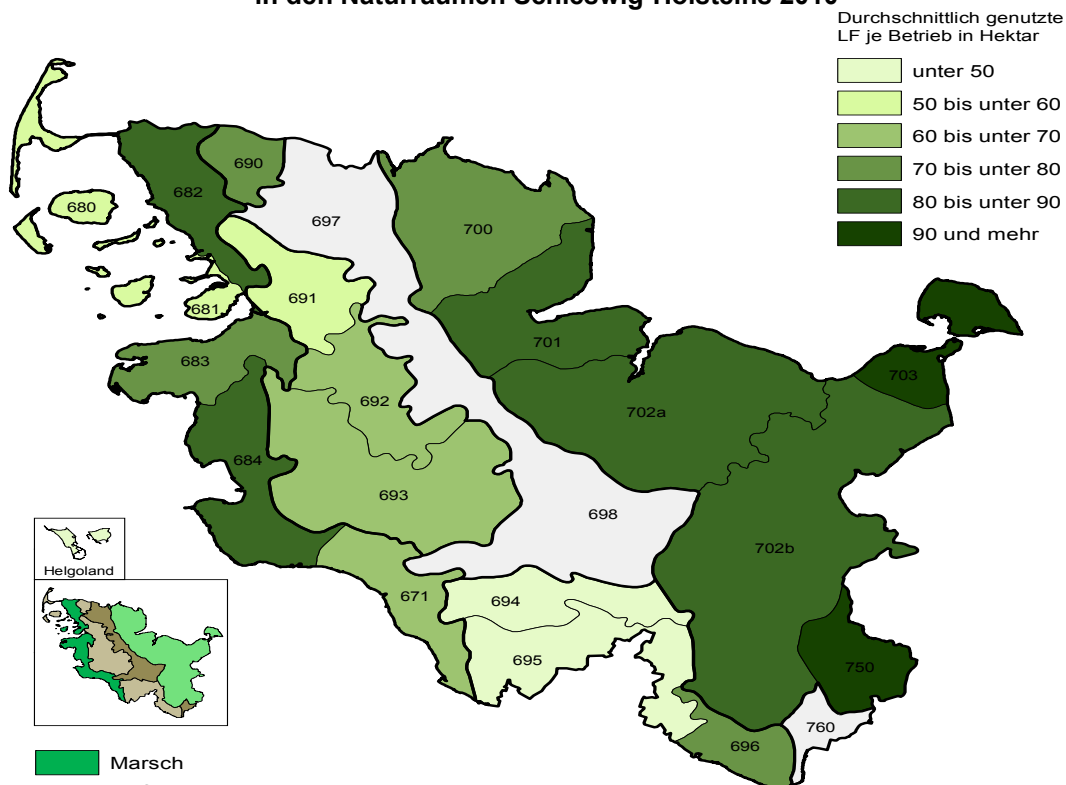


Naturraum- und Gemeindeergebnisse in Schleswig-Holstein 2010

Endgültige Ergebnisse der Landwirtschaftszählung 2010

Landwirtschaftliche Fläche je Betrieb in den Naturräumen Schleswig-Holsteins 2010



Marsch

- 681 Nordfriesische Marschinseln und Halligen
- 682 Nordfriesische Marsch
- 683 Eiderstedter Marsch
- 684 Dithmarscher Marsch
- 671 Holsteinische Elbmarschen

Hohe Geest

- 680 Nordfriesische Geestinseln
- 689 Helgoland
- 690 Lecker Geest
- 691 Bredtstedt-Husumer Geest
- 692 Eider-Treene-Niederung
- 693 Heide-Itzehoeer Geest
- 694 Barmstedt-Kisdorfer Geest
- 695 Hamburger Ring
- 696 Lauenburger Geest

Vorgeest

- 697 Schleswiger Vorgeest
- 698 Holsteiner Vorgeest
- 760 Südmecklenburgische Niederungen

Hügelland

- 700 Angeln
- 701 Schwansen, Dänischer Wohld
- 702a Ostholsteinisches Hügel- und Seenland (NW)
- 702b Ostholsteinisches Hügel- und Seenland (SO)
- 703 Nordoldenburg und Fehmarn
- 750 Westmecklenburgisches Seenhügelland

© Statistisches Amt für Hamburg und Schleswig-Holstein, Kartenatlas zur Landwirtschaftszählung 2010

Erläuterungen und allgemeine Hinweise des Statistischen Bundesamtes zur LZ 2010

- >> [Link](#) Vorbemerkungen, Erläuterungen und allgemeine Hinweise des Statistischen Bundesamtes
 - > Allgemeines zur Landwirtschaftszählung (LZ) und zur Erhebung über landwirtschaftliche Produktionsmethoden (ELPM)
 - > Rechtsgrundlagen
 - > Aufbau der Erhebung
 - > Qualitätsbericht "Landwirtschaftszählung 2010" des Statistischen Bundesamtes

weitere Informationen des Statistischen Amtes für Hamburg und Schleswig-Holstein zur LZ 2010

Materialien zur LZ 2010

- >> [Info](#) > Presseinformationen
- >> [Info](#) > Fragebögen
- >> [Info](#) Kartenmaterial zur LZ 2010

Inhalt zu dieser Veröffentlichung

- >> [Link](#) Erfassungsgrenzen, Vergleichbarkeit der Erhebung, Anmerkung zur Methode
- >> [Link](#) Regionale Einheiten
- >> [Link](#) Begriffsdefinitionen
- >> [Link](#) Erläuterungen und Abkürzungen
- >> [Link](#) Veröffentlichungen zur LZ 2010

Tabellen

- >> [Tab. 1](#) Tab. 1 Landwirtschaftliche Betriebe und landwirtschaftlich genutzte Fläche in den Hauptnaturräumen Schleswig-Holsteins 1999, 2003, 2007 und 2010
- >> [Tab. 2](#) Tab. 2 Viehhalter und Viehbestände nach Großvieheinheiten (GV) in den Hauptnaturräumen Schleswig-Holsteins 1999, 2003, 2007 und 2010
- >> [Tab. 3](#) Tab. 3 Eigentums- und Pachtverhältnisse sowie durchschnittliche Pachtentgelte je Hektar in den Hauptnaturräumen Schleswig-Holsteins 1999 und 2010
- >> [Tab. 4](#) 9801 T Ausgewählte Merkmale für landwirtschaftliche Betriebe nach Naturräumen in Schleswig-Holstein 2010
- >> [Tab. 5](#) 9811 T Ausgewählte Merkmale für landwirtschaftliche Betriebe nach Gemeinden in Schleswig-Holstein 2010
- >> [Tab. 6](#) 9802 T Betriebswirtschaftliche Ausrichtung landwirtschaftlicher Betriebe nach Größenklassen der landwirtschaftlich genutzten Fläche und Rechtsformen nach Naturräumen in Schleswig-Holstein 2010
- >> [Tab. 7](#) 9812 T Landwirtschaftliche Betriebe nach betriebswirtschaftlicher Ausrichtung auf Gemeindeebene in Schleswig-Holstein 2010
- >> [Tab. 8](#) 9803 T Landwirtschaftliche Betriebe mit Viehhaltung nach Rechtsformen und sozialökonomischen Betriebstypen nach Naturräumen in Schleswig-Holstein 2010
- >> [Tab. 9](#) 9804.1 T Landwirtschaftliche Betriebe und Anbauflächen der Kulturarten nach Größenklassen der landwirtschaftlich genutzten Fläche und sozialökonomischen Betriebstypen nach Naturräumen in Schleswig-Holstein 2010
- >> [Tab. 10](#) 9814.1 T Landwirtschaftliche Betriebe und Anbauflächen der Kulturarten auf Gemeindeebene in Schleswig-Holstein 2010
- >> [Tab. 11](#) 9804.2 T Anbau auf dem Ackerland in landwirtschaftlichen Betrieben nach ausgewählten Merkmalen und Größenklassen der landwirtschaftlich genutzten Fläche und sozialökonomischen Betriebstypen nach Naturräumen in Schleswig-Holstein 2010
- >> [Tab. 12](#) 9814.2 T Anbau auf dem Ackerland in landwirtschaftlichen Betrieben nach ausgewählten Merkmalen auf Gemeindeebene in Schleswig-Holstein 2010
- >> [Tab. 13](#) 9805 T Arbeitskräfte in landwirtschaftlichen Betrieben nach Größenklassen der landwirtschaftlich genutzten Fläche, Rechtsformen und sozialökonomischen Betriebstypen nach Naturräumen in Schleswig-Holstein 2010

- >> [Tab. 14](#) 9815 T Arbeitskräfte in landwirtschaftlichen Betrieben auf Gemeindeebene in Schleswig-Holstein 2010

- >> [Tab. 15](#) 0102 T Landwirtschaftliche Betriebe insgesamt nach jeweiligen Flächen und Anbaukulturen sowie nach der durchschnittlich verfügbaren landwirtschaftlich genutzten Fläche und des Ackerlandes 2010 nach Hauptnaturräumen in Schleswig-Holstein

- >> [Tab. 16](#) 0201 T Landwirtschaftliche Betriebe mit Viehhaltung und Viehbestand nach Tierarten und regionaler Einheit am 1. März 2010

- >> [Tab. 17](#) 0402 T Eigentums- und Pachtverhältnisse an der landwirtschaftlich genutzten Fläche in landwirtschaftlichen Betrieben 2010

- >> [Tab. 18](#) 0403 T Landwirtschaftliche Betriebe mit gepachteten Einzelgrundstücken der landwirtschaftlich genutzten Fläche nach Hauptnutzungsarten 2010

- >> [Tab. 19](#) 1601 T Landwirtschaftliche Betriebe mit Anlagen zur Nutzung erneuerbarer Energien in den Naturräumen Schleswig-Holsteins im Jahr 2009/2010

- >> [Tab. 20](#) 1602 T Landwirtschaftliche Betriebe mit Biogasanlagen in den Naturräumen Schleswig-Holsteins im Jahr 2009/2010 nach Gülleanteil am Gärsubstrat sowie Nennleistung

Abbildungen

- >> [Titelseite](#)

- >> [Abb. 1](#) Regionale Einheiten

- >> [Abb. 2](#) Bodennutzung in den Naturräumen Schleswig-Holsteins 2010

- >> [Abb. 3](#) Entwicklung der landwirtschaftlichen Betriebe in den Naturräumen Schleswig-Holsteins nach Größenklassen der landwirtschaftlich genutzten Flächen zwischen 1999 und 2010

- >> [Abb. 4](#) Entwicklung der landwirtschaftlich genutzten Fläche in den Naturräumen Schleswig-Holsteins nach Größenklassen der landwirtschaftlich genutzten Flächen zwischen 1999 und 2010

- >> [Abb. 5](#) Durchschnittliche Betriebsgröße in den Naturräumen Schleswig-Holsteins 1999, 2003, 2007 und 2010

- >> [Abb. 6](#) Anteil der Großvieheinheiten in den Naturräumen Schleswig-Holsteins 2010

- >> [Abb. 7](#) Anteil der Betriebe mit Viehhaltung in den Naturräumen Schleswig-Holsteins 2010

- >> [Abb. 8](#) Entwicklung der Anzahl viehhaltender Betriebe in den Naturräumen Schleswig-Holsteins nach Tierarten zwischen 1999 und 2010

- >> [Abb. 9](#) Entwicklung der Großvieheinheiten in den Naturräumen Schleswig-Holsteins nach Tierarten zwischen 1999 und 2010

- >> [Abb. 10](#) Durchschnittliche Pachtentgelte je Hektar in den Naturräumen Schleswig-Holsteins 2010

- >> [Abb. 11](#) Entwicklung der Pachtpreise in den Naturräumen Schleswig-Holsteins 1999 und 2010

- >> [Abb. 12](#) Eigenland- und Pachtquote in den Naturräumen Schleswig-Holsteins 1999 und 2010

- >> [Abb. 13](#) Hofnachfolge in den Naturräumen Schleswig-Holsteins 2010

- >> [Abb. 14](#) Anteil ökologisch wirtschaftender Betriebe / ökologisch bewirtschafteter LF an den landwirtschaftlichen Betrieben / LF insgesamt in den Naturräumen Schleswig-Holsteins 2010

- >> [Abb. 15](#) Anteil von Familien-, Saison- und ständigen Arbeitskräften an den Arbeitskräften insgesamt in den Naturräumen Schleswig-Holsteins 2010

Vergleichbarkeit der Erhebung und Erfassungsgrenzen, Anmerkung zur Methode

2010 fand die Landwirtschaftszählung gemeinsam mit der Erhebung über landwirtschaftliche Produktionsmethoden statt. Eine Landwirtschaftszählung als umfassender Agrarzensus wird in Deutschland etwa alle zehn Jahre durchgeführt. Die rechtliche Grundlage dieser Erhebung ordnet die Befragung aller landwirtschaftlichen Betriebe an, sofern diese mindestens fünf Hektar landwirtschaftlich genutzter Fläche bewirtschaften oder bestimmte Mindestbestände an Vieh halten, beziehungsweise bestimmte Mindestflächen mit Sonderkulturen (wie beispielsweise Gartenbau- oder Dauerkulturen) bebauen.

Die Merkmale Ziegen und Speisepilze sind 2009 erstmals neu in den Erfassungsbereich aufgenommen worden.

Die folgende Übersicht gibt Auskunft über die Erfassungsgrenzen der Landwirtschaftszählung 2010 sowie einen Vergleich der deutlich geänderten Erfassungsgrenzen seit 1999.

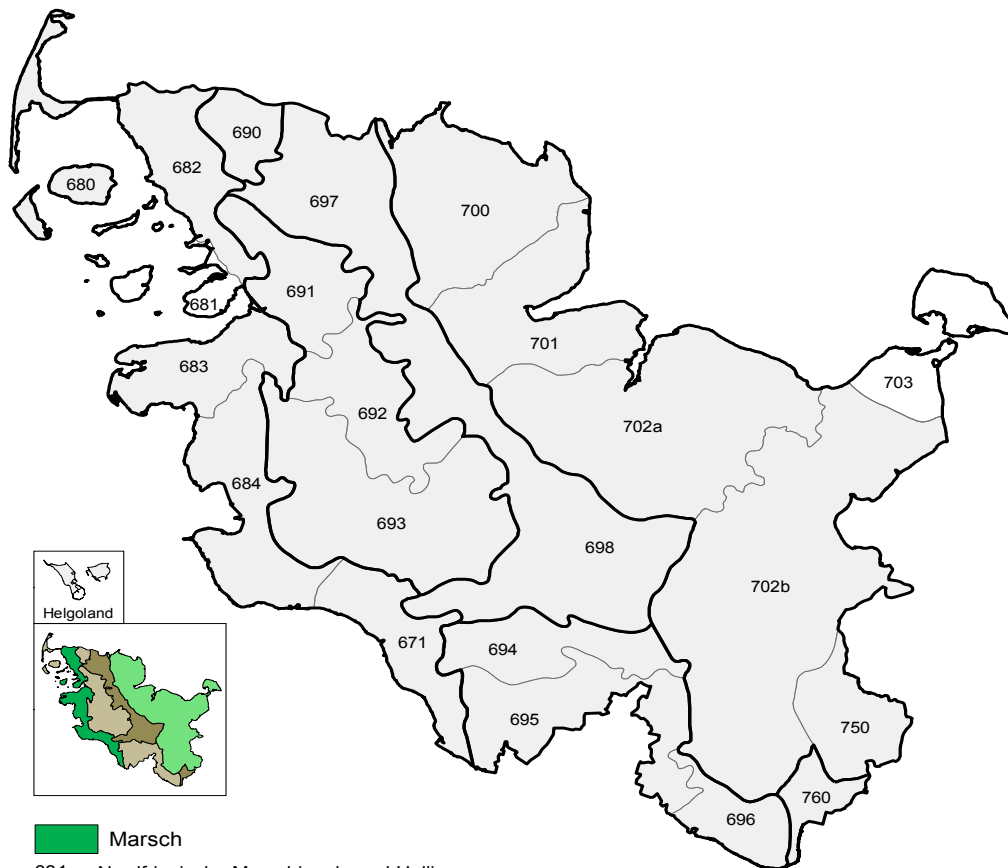
Erfassungsgrenzen der landwirtschaftlichen Betriebe zur Agrarstatistik

	1999 bis einschl. 2008	2009	ab 2010
Betriebe mit mindestens... ha			
Landwirtschaftlich genutzte Fläche	2	2	5
Hopfen	0,3	0,3	0,5
Tabak	0,3	0,3	0,5
Dauerkulturen im Freiland	-	-	1
bestockte Rebfläche	0,3	0,3	0,5
Obstanlagen	0,3	0,3	0,5
Baumschulen	0,3	0,3	0,5
Gemüse oder Erdbeeren	0,3	0,3	0,5
Blumen und Zierpflanzen	0,3	0,3	0,3
Heil- und Gewürzpflanzen	0,3	0,3	-
Gartenbausämereien	0,3	0,3	-
Kulturen unter Glas und anderen begehbaren Strukturen	0,03 ^a	0,03 ^a	0,1
Speisepilze	-	0,1	0,1
Betriebe mit mindestens... Tieren			
Rindern	8	8	10
Schweinen	8	8	50
Zuchtsauen	-	-	10
Schafen	20	20	20
Ziegen	-	20	20
Geflügel	200	200	1000

^a Gemüse oder Blumen und Zierpflanzen

^a Gemüse oder Blumen und Zierpflanzen

Regionale Einheiten: Naturräume in Schleswig-Holstein



Marsch

- 681 Nordfriesische Marschinseln und Halligen
- 682 Nordfriesische Marsch
- 683 Eiderstedter Marsch
- 684 Dithmarscher Marsch
- 671 Holsteinische Elbmarschen

Hohe Geest

- 680 Nordfriesische Geestinseln
- 689 Helgoland
- 690 Lecker Geest
- 691 Bredstedt-Husumer Geest
- 692 Eider-Treene-Niederung
- 693 Heide-Itzehoer Geest
- 694 Barmstedt-Kisdorfer Geest
- 695 Hamburger Ring
- 696 Lauenburger Geest

Vorgeest

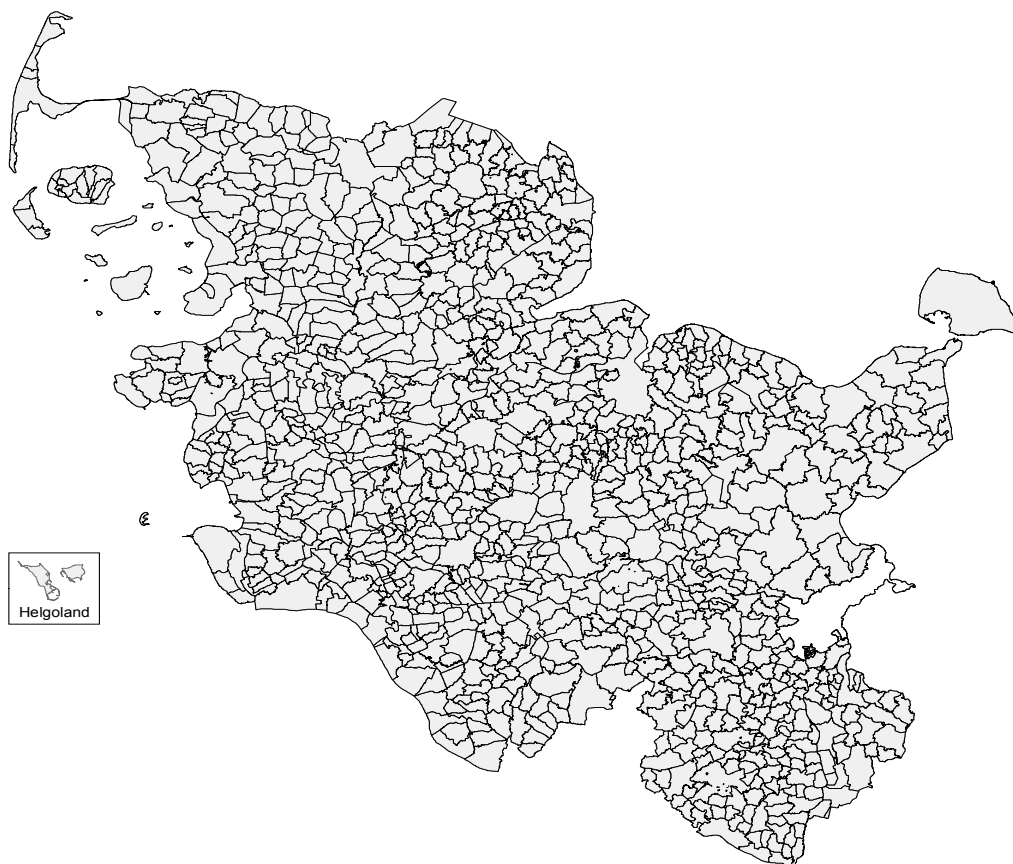
- 697 Schleswiger Vorgeest
- 698 Holsteiner Vorgeest
- 760 Südmecklenburgische Niederungen

Hügelland

- 700 Angeln
- 701 Schwansen, Dänischer Wohld
- 702a Ostholsteinisches Hügel-und Seenland (NW)
- 702b Ostholsteinisches Hügel-und Seenland (SO)
- 703 Nordoldenburg und Fehmarn
- 750 Westmecklenburgisches Seenhügelland

© Statistisches Amt für Hamburg und Schleswig-Holstein, Kartenatlas zur Landwirtschaftszählung 2010

Abb. 1a Regionale Einheiten: Gemeinden Schleswig-Holsteins



© Statistisches Amt für Hamburg und Schleswig-Holstein, Gebietsstand: November 2011

Begriffsdefinitionen

Naturräume und Gemeindeergebnisse

Ackerland

Flächen der landwirtschaftlichen Feldfrüchte einschl. Hopfen, Grasanbau (zum Abmähen oder Abweiden) sowie Gemüse, Erdbeeren, Blumen und sonstiger Gartengewächse im feldmäßigen Anbau und im Erwerbsgartenbau, auch unter Glas. Ferner Ackerflächen mit Obstbäumen, bei denen das Obst nur die Nebennutzung, Ackerfrüchte aber die Hauptnutzung darstellen, einschl. stillgelegter Ackerflächen, für die eine Entschädigung gezahlt wird, sowie sonstige Brache.

Arbeitskräfte-Einheit (AK-E)

Maßeinheit der Arbeitsleistung einer im Berichtszeitraum mit betrieblichen Arbeiten vollbeschäftigten und nach ihrem Alter voll leistungsfähigen Arbeitskraft in landwirtschaftlichen Betrieben.

Berichtszeiträume

Das Jahr 2010 wird für den Anbau auf dem Ackerland, Dauerkulturen, Dauergrünland und sonstige Flächen, die Rechtsform, die Eigentums- und Pachtverhältnisse, die Pachtflächen und Pachtentgelte und den ökologischen Landbau zugrunde gelegt.

Für die Erzeugung von Speisepilzen zählt das Wirtschaftsjahr 2009 / 2010.

Die Darstellung der Viehbestände bezieht sich auf den 1. März 2010.

Die Erhebung zu den im landwirtschaftlichen Betrieb beschäftigten Arbeitskräfte nimmt Bezug auf den Zeitraum März 2009 bis Februar 2010.

Die Angaben zu den Anlagen zur Nutzung erneuerbarer Energien werden über die letzten 12 Monate ab Erhebungstichtag erfragt.

Betrieb

Technische und wirtschaftliche Einheit mit einer einheitlichen Betriebsführung, welche eine Mindestgröße von 5 ha LF aufweist bzw. über die unter "Erfassungsgrenzen" vorgegebenen Mindesttierbestände oder Mindestanbauflächen für Spezialkulturen verfügt.

Betriebsinhaber

Betriebsinhaber ist diejenige natürliche Person, für deren Rechnung und auf deren Risiko der Betrieb bewirtschaftet wird, ohne Rücksicht auf die Eigentumsverhältnisse.

Betriebsleiter / Geschäftsführer

Der Betriebsleiter / Geschäftsführer ist diejenige Person, die den landwirtschaftlichen Betrieb leitet, also alle Aufgaben zur laufenden Steuerung des Betriebes (Planung, Entscheidung, Organisation und Kontrolle) wahrnimmt.

Betriebssitz

Der Betriebssitz ist das Grundstück, auf dem sich die Wirtschaftsgebäude des Betriebes befinden.

Betriebssitzprinzip

Die Erhebung aller Angaben erfolgt nach dem Ort des Betriebssitzes (Betriebssitzprinzip), nicht nach der Belegenheit der vom Betrieb selbst bewirtschafteten Flächen. Die Flächen, Viehbestände u.a. werden in der Gemeinde nachgewiesen, in der sich der Betriebssitz des Bewirtschafters befindet, ohne Rücksicht darauf, in welchen Gemarkungen die Flächen liegen.

Betriebswirtschaftliche Ausrichtung (BWA)

Die BWA eines Betriebes beschreibt die Spezialisierungsrichtung eines Betriebes. Sie untergliedert sich in Allgemeine, Haupt- und Einzel-BWA. Grundlage für die Zuordnung der Betriebe ist ab 2010 der Anteil des Standardoutputs (SO) der einzelnen Betriebszweige am Gesamtstandardoutput des Betriebes.

Biogasanlagen

Biogasanlagen sind Anlagen, in denen aus Biomasse durch bakterielle Fermentation Methan erzeugt wird. Biomethan wird entweder zur Stromerzeugung verwendet oder als Brennstoff genutzt, z. B. durch Einspeisung in das Erdgasnetz. Biomasse ist festes oder flüssiges nicht fossiles organisches Material. Hierzu zählen auch andere Anlagen zur energetischen Nutzung von Biomasse, z. B. Pflanzenölpresen oder Biomasse-Heizkraftwerke

Dauergrünland

Grünlandflächen, die fünf Jahre oder länger zur Futter- oder Streugewinnung oder zum Abweiden sowie zur Erzeugung erneuerbarer Energien bestimmt sind.

Dauerkulturen

Landwirtschaftliche Kulturen außerhalb der Fruchtfolge, die den Boden während eines längeren Zeitraums beanspruchen (fünf Jahre oder länger) wie Obstanlagen, Rebland, Baumschulen sowie Weihnachtsbaumkulturen außerhalb des Waldes und andere Dauerkulturen (z.B. Korbweidenanlagen).

Eigene selbstbewirtschaftete landwirtschaftlich genutzte Fläche

Umfasst die selbstbewirtschaftete landwirtschaftlich genutzte Fläche soweit sie sich im Eigentum des Betriebes befindet oder Flächen, die vom Betriebsinhaber als Nutznießer oder Erbpächter bewirtschaftet werden.

Erneuerbare Energien

Anlagen zur Nutzung erneuerbarer Energien eines landwirtschaftlichen Betriebes, deren Energie zu kommerziellen/gewerblichen Zwecken an Dritte abgegeben oder betrieblich genutzt wird (ohne privat genutzte Anlagen), hierzu zählen:

- Windkraftanlagen
- Solarenergieanlagen (Photovoltaik/Solarthermie)
- Wasserkraftanlagen
- Biogasanlagen (elektrische Nennleistung)
- Gülleverwertung (Anteil der Gülle am Substrat insgesamt)
- Andere Anlagen zur energetischen Nutzung von Biomasse (Pflanzenölpresse, Biomasse-Heizkraftwerk)
- Sonstige Anlagen zur Nutzung erneuerbarer Energien

Erstpachtungen und Pachtpreisänderungen in den letzten zwei Jahren

Hier werden diejenigen zugepachteten Einzelgrundstücke nochmals gesondert ausgewiesen, die seit dem 1. März 2008 erstmals vom Betrieb als Pachtland bewirtschaftet wurden oder für die der Pachtpreis nach dem 1. März 2008 geändert worden ist.

Familienarbeitskräfte in Einzelunternehmen

Betriebsinhaber/-inhaberin und die im Betrieb lebenden und beschäftigten Familienangehörigen und Verwandten.

Gebietsstand

Die in diesem Bericht nachgewiesenen Verwaltungsbezirke beziehen sich auf den Gebietsstand vom 31.12.2009.

Gepachtete landwirtschaftlich genutzte Fläche

Landwirtschaftlich genutzte Flächen, die vom Betrieb gegen Entgelt (Geld, Naturalien oder sonstige Leistungen) zur Nutzung übernommen worden sind (schriftlicher oder mündlicher Pachtvertrag) und auch von diesem bewirtschaftet werden. Die Pachtfläche umfasst landwirtschaftliche Einzelgrundstücke und / oder gesamte Betriebe als "geschlossene Hofpacht". Es wird unterschieden, ob es sich um Pachtungen von Familien-angehörigen oder anderen Verpächtern handelt.

Geschlossene Hofpacht

Zur geschlossenen Hofpacht zählt die Pachtung eines ganzen landwirtschaftlichen Betriebes mit Gebäuden. Angegeben werden jedoch nur die gepachtete landwirtschaftlich genutzte Fläche (keine Hof- und Gebäudeflächen) und die dafür entrichtete Jahrespacht.

Getreide zur Körnergewinnung einschließlich Saatguterzeugung

Weizen, Roggen, Triticale, Gerste, Hafer, Menggetreide, Körnermais einschl. Corn-Cob-Mix sowie anderes Getreide, wie z.B. Hirse, Sorghum, Kanariensaat.

Großvieheinheit (GV)

Eine Großvieheinheit entspricht einem Tier mit einem Lebendgewicht von 500 kg (z.B. 1 Milchkuh = 1 GV).

Merkmal	GV
Kälber und Jungrinder	0,3
Rinder 1 Jahr bis unter 2 Jahre	0,7
Rinder 2 Jahre und älter einschl. Kühe	1
Ferkel	0,02
Jungschweine unter 50 kg	0,06
Mastschweine über 50 kg	0,16
Zuchtsauen und Eber zur Zucht	0,3
Andere Schweine	0,12
Mutterschafe einschl. Milchschafe	0,1
Schafe unter 1 Jahr (ohne gedeckte Lämmer)	0,05
Schafböcke zur Zucht und andere Schafe	0,1
Ziegen	0,08
Geflügel	0,004
Einhufer	0,95

Hackfrüchte

- frühe, mittelfrühe und späte Speisekartoffeln,
- andere Kartoffeln (Industrie-, Futter- und Pflanzkartoffeln),
- Zuckerrüben (auch zur Ethanolerzeugung) ohne Saatguterzeugung,
- andere Hackfrüchte ohne Saatguterzeugung wie Futter-, Runkel-, Kohlrüben, Futterkohl und -möhren.

Handelsgewächse

- Hopfen,
- Tabak,
- Heil-, Duft- und Gewürzpflanzen (dazu gehören auch Speisekräuter im Feldanbau oder als Topfware),
- Hanf,
- andere Pflanzen zur Fasergewinnung (z.B. Flachs, Kenaf),
- ausschließlich zur Energieerzeugung genutzte Pflanzen, soweit sie nicht schon anderen Kulturen, wie z.B. Raps oder Getreide, zugeordnet wurden,
- alle anderen Handelsgewächse (z.B. Zichorie, Rollrasen).

Hühner

Junghennen und Junghennenküken

Küken und Junghühner, die zur Nutzung als Legehennen bestimmt, aber noch nicht als solche aufgestellt sind.

Legehennen

Hennen zur Eiererzeugung, unabhängig davon, ob die Eier zum Verbrauch oder zur Zucht bestimmt sind. Eingeschlossen sind noch nicht legereife Bestände, die aber bereits als Legehennen aufgestellt sind, sowie Zuchthähne und Zwerghühner. Trut- und Perlhühner sind nicht einbezogen.

Masthühner, -hähne und übrige Küken

Alle Hühner bzw. Hähne, die für die Mast und damit zur Fleischproduktion (Schlachthühner/-hähne) vorgesehen sind. Küken sind einzubeziehen. Legehennen, Junghennen, Junghennenküken, Trut- und Perlhühner zählen nicht dazu.

Hülsenfrüchte zur Körnergewinnung einschließlich Saatguterzeugung

Erbsen ohne Frischerbsen, Ackerbohnen, Süßlupinen, andere Hülsenfrüchte und Mischkulturen.

Jahrespacht

Für die jeweils eingetragenen Pachtflächen wird die Höhe der jeweiligen Jahrespacht in vollen Euro (nicht je ha) angegeben. Dabei werden der Geldbetrag, der Wert der Naturalpacht und sonstige Leistungen zusammengerechnet.

Klassifizierung nach der betriebswirtschaftlichen Ausrichtung

Das Ziel der Betriebsklassifizierung liegt darin, die landwirtschaftlichen Betriebe mit ihrer Vielzahl an Produktionszweigen (z. B. Ackerbau, Gartenbau, Veredlung) über die monetäre Bewertung ihrer Produktion in Gruppen ähnlicher Betriebe einzuteilen. Dazu werden ihre betriebswirtschaftliche Ausrichtung (BWA) und ihre wirtschaftliche Betriebsgröße errechnet. Die Abgrenzung und Eingruppierung der landwirtschaftlichen Betriebe ermöglicht den wirtschaftlichen Vergleich der Betriebe untereinander sowie die spezifische Beurteilung agrarpolitischer Maßnahmen.

Kühe

Milchkühe

Hierzu gehören alle weiblichen Rinder, die bereits abgekalbt haben und zur Milchgewinnung gehalten werden. Milchkühe werden durch die Angabe der Produktionsrichtung für die in der HIT-Datenbank erfassten Haltungen ermittelt. Ist die Angabe zur Produktionsrichtung nicht eindeutig, erfolgt die Ermittlung zusätzlich mit Hilfe der Rasse, die tierindividuell in der HIT-Datenbank vorliegt.

Sonstige Kühe

Sonstige Kühe sind alle weiblichen Rinder, die bereits abgekalbt haben und die nicht als Milchkühe erfasst werden. Im Wesentlichen handelt es sich dabei um Ammen oder Mutterkühe.

Kurzumtriebsplantagen

Hierbei handelt es sich um bewirtschaftete Forstflächen, auf denen Holzpflanzen angebaut werden, deren Umtriebszeit bis zu etwa 20 Jahren beträgt.

Landwirtschaftlich genutzte Fläche (LF)

Die LF umfasst alle landwirtschaftlich oder gärtnerisch genutzten Flächen einschließlich der im Rahmen eines Stilllegungsprogramms stillgelegten Flächen.

Leistungen von Lohnunternehmen

Hierzu zählen alle landwirtschaftlichen Leistungen von nicht im Betrieb beschäftigten Arbeitskräften, die gegen Rechnung für den landwirtschaftlichen Betrieb ausgeführt wurden (z. B. Arbeiten von Lohnunternehmen oder von anderen landwirtschaftlichen Betrieben).

Ökologischer Landbau

liegt vor, wenn im landwirtschaftlichen Betrieb pflanzliche und/oder tierische Erzeugnisse nach den Grundsätzen der Verordnung (EG) Nr. 834/2007 über die ökologische/biologische Produktion und die Kennzeichnung von ökologischen/biologischen Erzeugnissen produziert werden und der Betrieb in einem obligatorischen Kontrollverfahren seitens einer staatlich zugelassenen Kontrollstelle unterliegt.

Ölfrüchte zur Körnergewinnung einschließlich Saatguterzeugung

- Winterraps,
- Sommerraps, Winter- und Sommerrüben,
- Sonnenblumen,
- Öllein (Leinsamen),
- andere Ölfrüchte zur Körnergewinnung (z.B. Senf, Mohn, Sojabohnen).

Pflanzen zur Grünernte

Hier sind alle Kulturarten anzugeben, die voraussichtlich in grünem Zustand geerntet werden sollen.

Dazu gehören

- Getreide zur Ganzpflanzenernte bis einschließlich Teigreife, z.B. zur Verwendung als Futter oder zur Biogaserzeugung,
- Silomais/Grünmais einschließlich Lieschkolbenschrot (LKS),
- Leguminosen zur Ganzpflanzenernte, wie z.B. Klee, Luzerne, Mischungen ab 80% Leguminosen,
- Feldgras/Grasanbau auf dem Ackerland einschließlich Mischungen mit überwiegendem Grasanteil zum Abmähen oder Abweiden mit einer Anbauzeit von unter 5 Jahren (kein Dauergrünland),
- andere Pflanzen zur Ganzpflanzenernte, wie z.B. Phacelia, Sonnenblumen, Raps und alle weiteren Pflanzen sowie Mischkulturen (z.B. Klee gras mit 60 bis 80% Kleeanteil), die anderweitig nicht aufgeführt sind.

Rechtsform der Betriebe

Die Rechtsform bildet die Grundlage der externen und internen Rechtsbeziehungen einer Unternehmung.

a) Betriebe der Rechtsform "Einzelunternehmen"

b) Betriebe der Rechtsform "Personengemeinschaften/ -gesellschaften"

Hierzu zählen: Nicht eingetragener Verein, Gesellschaft bürgerlichen Rechts (GbR, BGB-Gesellschaft), Offene Handelsgesellschaft (OHG), Kommanditgesellschaft (KG), Sonstige Personengemeinschaft (einschl. Erbengemeinschaft), Gesellschaft mit beschränkter Haftung und Co Kommanditgesellschaft (GmbH & Co. KG)

c) Betriebe der Rechtsform "Juristische Personen"

Hierzu zählen: Eingetragener Verein (e.V), Eingetragene Genossenschaft (eG), Gesellschaft mit beschränkter Haftung (GmbH) einschl. Unternehmungsgesellschaft (UG), Aktiengesellschaft (AG), Anstalt, Stiftung und andere Zweckvermögen, Sonstige juristische Personen des privaten Rechts, Gebietskörperschaft Bund, Gebietskörperschaft Land, Sonstige Gebietskörperschaften, Sonstige juristische Personen des öffentlichen Rechts

Saisonarbeitskräfte (nicht ständig Beschäftigte)

In einem befristeten, weniger als sechs Monate abgeschlossenen Arbeitsverhältnis zum Betrieb stehende Arbeitskräfte.

Schafe

Milchschafe

Mutterschafe, die ausschließlich oder hauptsächlich für die Erzeugung von Milch gehalten werden, und deren Milch zum menschlichen Verbrauch und/oder zur Weiterverarbeitung in Milcherzeugnisse bestimmt ist.

andere Mutterschafe

Hierunter fallen alle Mutterschafe ohne Milchschafe.

Schlüsselnummer + Gemeindeschlüssel

Die Schlüsselnummer ist eine Ziffernfolge zur Identifizierung politisch selbständiger Regionen.

– Die ersten beiden Ziffern bezeichnen das Bundesland.

Stadt.

Die ersten fünf Stellen werden daher auch als Kreisschlüssel bezeichnet.

– Die letzten drei Ziffern schließlich unterscheidet die Gemeinden innerhalb eines Landkreises.

Bei kreisfreien Städten stehen an dieser Stelle drei Nullen.

Schweine

Ferkel

Hierzu zählen Saug- und Aufzuchtferkel bis zu einem Lebendgewicht von 20 kg.

andere Schweine (z. B. Eber, Mastschweine)

Hierzu zählen Jungschweine ab einem Lebendgewicht von 20 kg, Mastschweine, Eber, ausgemerzte Zuchtsauen und Zuchtläufer bis 50 kg.

Zuchtsauen einschließlich hierfür bestimmte Jungsaunen ab 50 kg

Für die Zucht bestimmte Sauen einschließlich der für die Zucht bestimmten Jungsaunen ab 50kg Lebendgewicht. Ausgemerzte Zuchtsauen zählen zu den anderen Schweinen.

Sonstige landwirtschaftlich genutzte Fläche

Beinhaltet, bezogen auf die Pachtfläche, Reb-, Baumobst-, Baumschul- und Gewächshausflächen, sowie Pachtungen, bei denen die Pachtentgelte nicht getrennt nach Ackerland und Dauergrünland angegeben werden können.

Sozialökonomische Gliederung der Betriebe

Die Grundlage für die Zuordnung der landwirtschaftlichen Einzelunternehmen zu den sozialökonomischen Betriebstypen (Haupterwerbsbetriebe bzw. Nebenerwerbsbetriebe) bildet das Verhältnis von betrieblichem und außerbetrieblichem Einkommen.

Haupterwerbsbetriebe: Betriebe ohne außerbetriebliches Einkommen oder Betriebe, in denen das betriebliche Einkommen größer ist als das Einkommen aus außerbetrieblichen Quellen

Nebenerwerbsbetriebe: Betriebe, in denen das außerbetriebliche Einkommen größer ist als das Einkommen aus dem landwirtschaftlichen Betrieb.

Ständige Arbeitskräfte

In einem unbefristeten oder für mindestens sechs Monate abgeschlossenen Arbeitsverhältnis zum Betrieb stehende Personen; hierzu rechnen auch Verwandte und Verschwägerter des Betriebsinhabers/der Betriebsinhaberin, die nicht auf dem Betrieb leben.

Standardoutput (SO)

Die einzelnen Standardoutput-Werte werden je Flächeneinheit einer Pflanzenart (in ha bzw. bei Pilzen 100 m² Pilzbeetfläche) bzw. je Stück Vieh einer Tierart (bei Geflügel je 100 Stück) aus der Multiplikation der erzeugten Menge mit dem zugehörigen Ab-Hof-Preis berechnet, wobei die Mehrwertsteuer, produktspezifische Steuern und Direktzahlungen nicht berücksichtigt werden. Die SO werden auf der Grundlage von Durchschnittswerten (einzelbetriebliche Angaben über die Bodennutzung und Viehbestände sowie Daten zu Erträgen und Preisen, die sich aus Statistiken und Buchführungsunterlagen ergeben) ermittelt, die für einen Bezugszeitraum von fünf Jahren berechnet werden. Der gesamte SO je Betrieb, der die Marktleistung des gesamten Betriebes beschreibt, wird im Rahmen der dreijährlichen Strukturerhebungen in der Landwirtschaft durch die statistischen Ämter ermittelt.

Teigreife

Als Teigreife bezeichnet man bei Getreide einen Reifezustand des Korns, bei dem dieses bereits die Größe des späteren, ausgereiften Korns angenommen hat, aber noch teigig weich ist.

Unentgeltlich zur Bewirtschaftung erhaltene landwirtschaftlich genutzte Fläche

Hierzu werden für befristete oder unbefristete Zeit unentgeltlich zur Bewirtschaftung erhaltene LF gerechnet. Entscheidend ist, dass für die Fläche keine Pacht gezahlt werden muss.

Waldflächen

Dazu gehören auch Wege unter 5 m Breite, Blößen (Kahlflächen, die wieder aufgeforstet werden), gering bestockte (Nichtwirtschaftswald) und unbestockte Flächen (z.B. Holzlagerplätze), Aufforstungsflächen im Rahmen mehrjähriger Flächenstilllegungen. Ebenfalls dazu gehören forstliche Pflanzgärten für den Eigenbedarf, Windschutz- und bewaldete Grenzstreifen, Bäume und Büsche mit einer Umtriebszeit von mehr als 20 Jahren zur Energieerzeugung.

Ziegen

weibliche Ziegen zur Zucht

Hierzu zählen auch Milchziegen, Ammenziegen, bereits gedeckte Jungziegen und ausgemerzte Zuchtziegen.

andere Ziegen

Sämtliche männliche Ziegen, Zicklein, ungedeckte Jungziegen sowie alle weiblichen Ziegen, die nicht zur Zucht bestimmt sind.

Begriffsdefinitionen zu anderen Berichten der Landwirtschaftszählung sind thematisch sortiert in den Berichten Teil 1 - 8 zu finden, siehe hierz [-> Link <-](#)

Erläuterungen und Abkürzungen

- 0 weniger als die Hälfte von 1 in der letzten Stelle, jedoch mehr als nichts
- nichts vorhanden (genau Null)
- Zahlenwert unbekannt oder geheim zu halten

Abweichungen in den Summen ergeben sich aus dem Runden der Einzelwerte.

AgrStatG	Agrarstatistikgesetz
ASE	Agrarstrukturerhebung
BGBI.	Bundesgesetzblatt
BStatG	Bundesstatistikgesetz
ELPM	Erhebung über landwirtschaftliche Produktionsmethoden
EU	Europäische Union
EWG	Europäische Wirtschaftsgemeinschaft
FdG	Feststellung der Grundgesamtheit
ha	1 Hektar = 100 a = 10 000 m ²
kg	Kilogramm
LF	Landwirtschaftlich genutzte Fläche
LKS	Lieschkolbenschrot (ganze Maiskolben mitsamt Hüllblättern)
LZ	Landwirtschaftszählung
Mill.	Millionen
NUTS	Europäische Klassifikation der Gebietseinheiten für die Statistik
Schl.-Nr.	Schlüsselnummer
T	Totalerhebung

Veröffentlichungen zur LZ 2010

Veröffentlichungen zu folgenden Themen der Landwirtschaftszählung 2010 und der Erhebung über landwirtschaftliche Produktionsmethoden (ELPM) sind bereits erschienen:

Bodennutzung: C IV1 LZ 2010 Teil 1

- Bodennutzung
- einschließlich: Zwischenfruchtanbau sowie Wald und Kurzumtriebsplantagen (Block 11)

Viehhaltung: C IV1 LZ 2010 Teil 2

- Viehbestände

Eigentums- und Pachtverhältnisse: C IV1 LZ 2010 Teil 3

- Eigentums- und Pachtverhältnisse

Personal- und Arbeitsverhältnisse: C IV1 LZ 2010 Teil 6

- Personal- und Arbeitsverhältnisse, Hofnachfolge, Berufsbildung
- Einkommenskombinationen

Naturräume und Gemeinden C IV1 LZ 2010 Teil 8

- Naturraum- und Gemeindeergebnisse

Weitere Veröffentlichungen zu folgenden Themen der Landwirtschaftszählung 2010 und ELPM sind geplant:

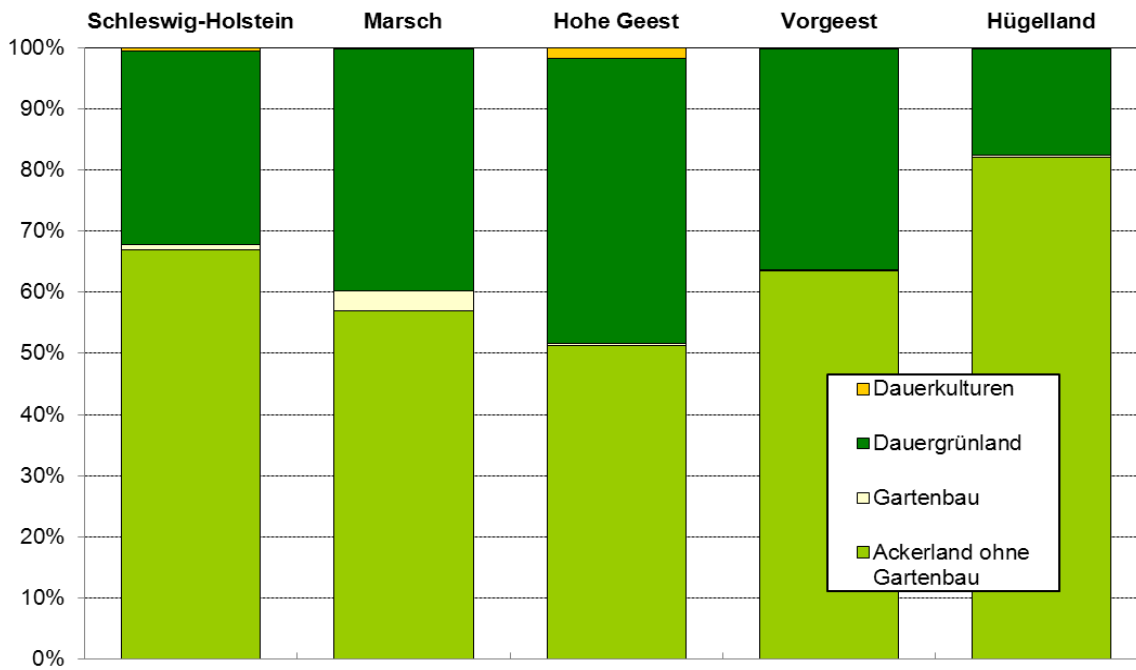
- Ökologischer Landbau
- Sozialökonomische Betriebstypen, Gewinnermittlung/Umsatzbesteuerung, Rechtsformen
- Betriebswirtschaftliche Ausrichtung
- Förderprogramme, Landschaftselemente
- Bewässerung
- Bodenbearbeitung, Bodenbedeckung und Erosionsschutz
- Viehhaltungsverfahren
- Wirtschaftsdünger
- Erneuerbare Energien

Tab. 1 Landwirtschaftliche Betriebe und landwirtschaftlich genutzte Fläche in den Hauptnaturräumen Schleswig-Holsteins 1999, 2003, 2007 und 2010

Landwirtschaftliche Betriebe	Schleswig-Holstein				davon															
					Marsch				Hohe Geest				Vorgeest				Hügelland			
	1999*	2003*	2007*	2010	1999*	2003*	2007*	2010	1999*	2003*	2007*	2010	1999*	2003*	2007*	2010	1999*	2003*	2007*	2010
	Anzahl der Betriebe																			
unter 5 ha	1 392	1 282	1 044	827	229	234	180	145	514	472	393	309	210	172	123	92	439	404	348	281
5-20 ha	4 370	4 143	3 867	3 613	521	461	443	424	1 643	1 543	1 438	1 370	670	667	629	599	1 536	1 472	1 357	1 220
20-50 ha	4 192	3 417	2 951	2 672	639	515	446	414	1 409	1 168	1 026	899	745	580	495	440	1 399	1 154	984	919
50-100 ha	5 493	4 792	4 223	3 802	856	785	693	632	1 804	1 578	1 400	1 262	1 096	960	867	744	1 737	1 489	1 263	1 164
100 ha und mehr	2 611	2 899	3 094	3 209	460	492	517	522	560	668	747	810	384	448	460	526	1 207	1 291	1 350	1 351
Insgesamt	18 058	16 533	15 179	14 123	2 705	2 467	2 279	2 137	5 930	5 429	5 004	4 650	3 105	2 827	2 594	2 401	6 318	5 810	5 302	4 935
	ha LF																			
Durchschnittliche Betriebsgröße	57	61	66	70	60	65	70	74	46	50	53	56	54	58	63	67	67	72	78	84
unter 5 ha	3 382	3 181	2 666	2 195	577	643	509	415	1 322	1 219	1 036	843	535	422	299	245	948	897	822	692
5-20 ha	45 935	43 461	40 921	38 379	5 635	4 903	4 697	4 664	17 422	16 568	15 509	14 727	6 896	6 836	6 559	6 370	15 983	15 154	14 155	12 618
20-50 ha	146 567	119 740	102 062	91 660	22 429	18 556	15 778	14 453	49 357	40 911	35 261	30 740	26 491	20 727	17 502	15 302	48 290	39 547	33 522	31 165
50-100 ha	394 807	348 829	309 729	278 781	61 539	56 143	51 015	46 202	129 304	114 703	102 643	92 857	78 640	70 113	63 883	54 668	125 324	107 870	92 187	85 053
100 ha und mehr	433 760	494 373	545 576	584 622	71 039	79 862	87 012	91 789	77 293	95 945	108 840	122 350	54 170	66 092	74 730	85 288	231 259	252 474	274 993	285 195
LF insgesamt	1 024 452	1 009 584	1 000 954	995 637	161 219	160 107	159 011	157 523	274 697	269 346	263 290	261 517	166 731	164 190	162 975	161 874	421 804	415 942	415 679	414 723
darunter																				
Ackerland zusammen	604 857	626 574	650 945	674 283	81 199	86 945	92 018	94 692	105 920	115 331	124 185	134 853	80 188	85 721	95 110	103 049	337 550	338 577	339 631	341 689
Getreide zur Körnergewinnung	294 060	327 563	303 809	292 192	49 111	54 885	52 356	54 810	38 072	45 067	41 263	35 121	24 192	28 965	25 991	20 285	182 885	198 647	194 200	180 977
Winterweizen	163 375	213 535	190 490	205 876	40 741	48 902	45 570	49 869	11 772	19 462	19 462	18 194	2 974	7 195	6 028	107 887	137 976	123 517	131 785	131 785
Pflanzen zur Grünenernte	126 814	120 779	170 649	239 668	.	.	12 257	16 505	43 975	44 272	58 045	82 552	39 657	37 370	53 868	74 586	.	.	46 479	66 025
Silomais	78 992	86 339	124 420	175 669	.	.	.	10 429	31 564	35 084	45 922	63 036	26 091	28 031	40 078	57 108	.	.	.	45 096
Ölfrüchte	103 299	102 967	121 196	112 158	11 225	6 337	7 944	.	.	76 335	72 439	85 132	83 272
Winterraps	96 357	102 451	120 333	111 890	.	.	.	13 244	.	.	.	11 172	4 680	7 847	7 112	4 279	72 915	72 170	84 905	83 196
Dauerkulturen zusammen	8 181	7 671	6 810	6 670	478	.	.	463	5 484	4 900	4 457	4 526	478	.	.	291	1 742	1 812	1 556	1 390
Dauergrünland zusammen	410 045	374 315	342 427	313 892	79 384	72 585	66 485	62 289	162 944	148 839	134 436	121 885	85 892	77 832	67 392	58 428	81 824	75 059	74 113	71 290

* Zu Vergleichszwecken sind die Werte 1999, 2003 und 2007 an die Erfassungsgrenzen der LZ 2010 angepasst.
Statistisches Amt für Hamburg und Schleswig-Holstein, Berichte zur Landwirtschaftszählung 2010

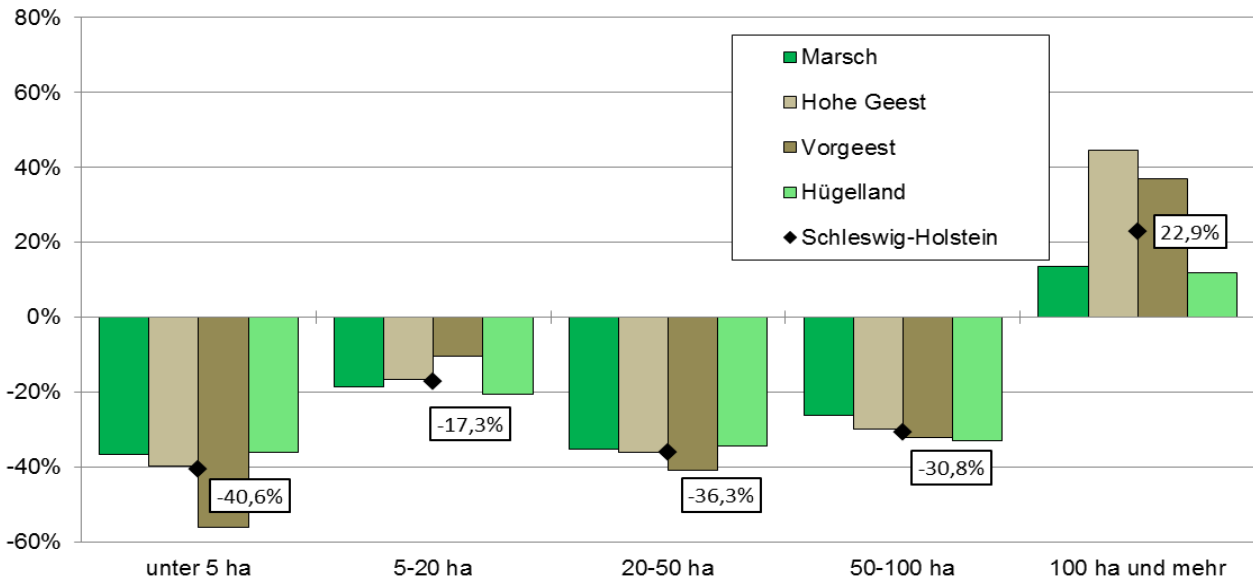
Abb. 2 Bodennutzung in den Naturräumen Schleswig-Holsteins 2010



Statistisches Amt für Hamburg und Schleswig-Holstein, Berichte zur Landwirtschaftszählung 2010

Abb. 3 Entwicklung der landwirtschaftlichen Betriebe in den Naturräumen Schleswig-Holsteins nach Größenklassen der landwirtschaftlich genutzten Flächen zwischen 1999 und 2010

- in Prozent -

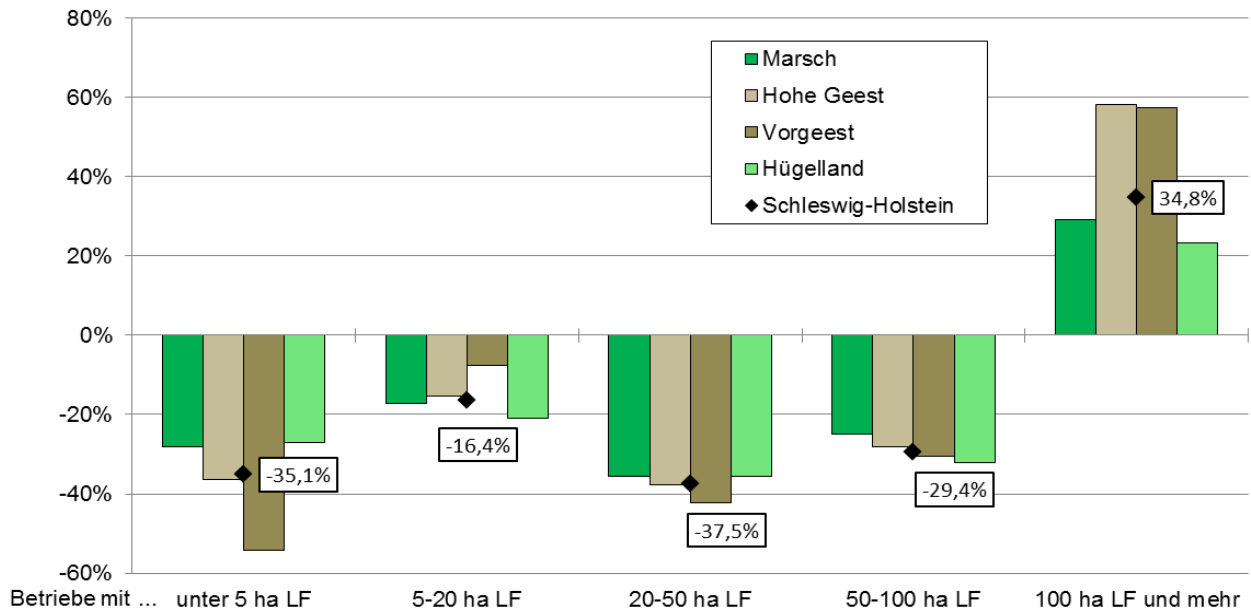


zu Vergleichszwecken sind die Werte des Jahres 1999 an die Erfassungsgrenzen der LZ 2010 angepasst.

Statistisches Amt für Hamburg und Schleswig-Holstein, Berichte zur Landwirtschaftszählung 2010

Abb. 4 Entwicklung der landwirtschaftlich genutzten Fläche in den Naturräumen Schleswig-Holsteins nach Größenklassen zwischen 1999 und 2010

- in Prozent -

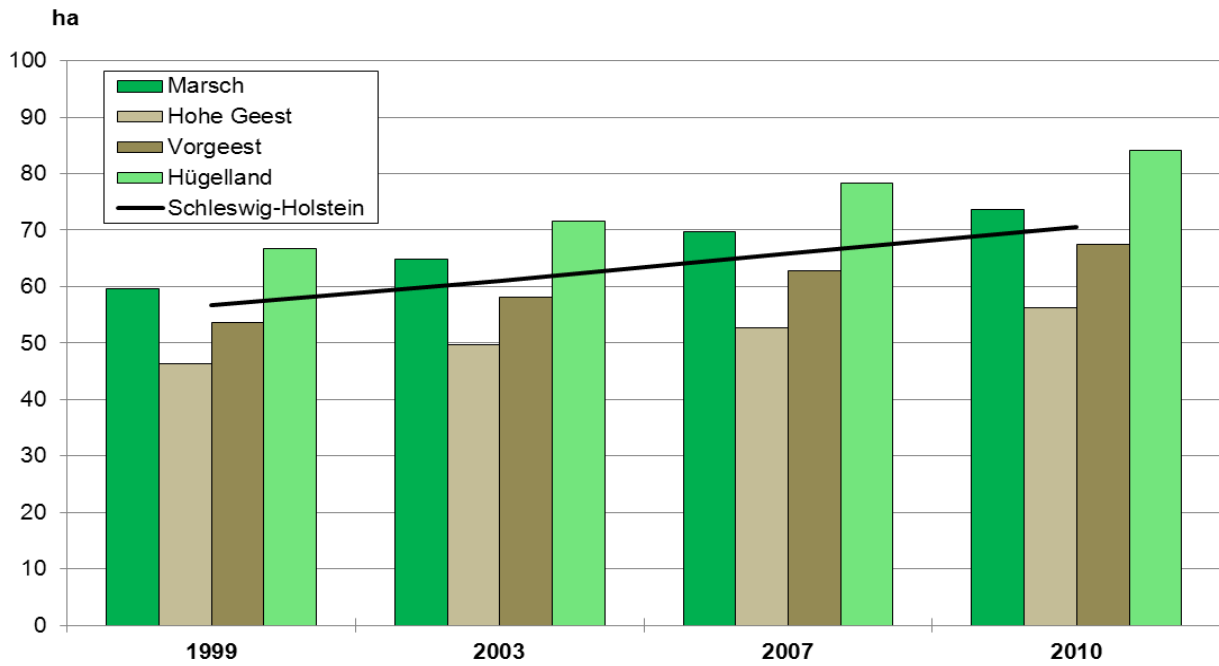


zu Vergleichszwecken sind die Werte der Jahres 1999 an die Erfassungsgrenzen der LZ 2010 angepasst.

Statistisches Amt für Hamburg und Schleswig-Holstein, Berichte zur Landwirtschaftszählung 2010

Abb. 5 Durchschnittliche Betriebsgröße in den Naturräumen Schleswig-Holsteins 1999, 2003, 2007 und 2010

- landwirtschaftlich genutzte Fläche in Hektar -



zu Vergleichszwecken sind die Werte der Jahre 1999, 2003 und 2007 an die Erfassungsgrenzen der LZ 2010 angepasst.

Statistisches Amt für Hamburg und Schleswig-Holstein, Berichte zur Landwirtschaftszählung 2010

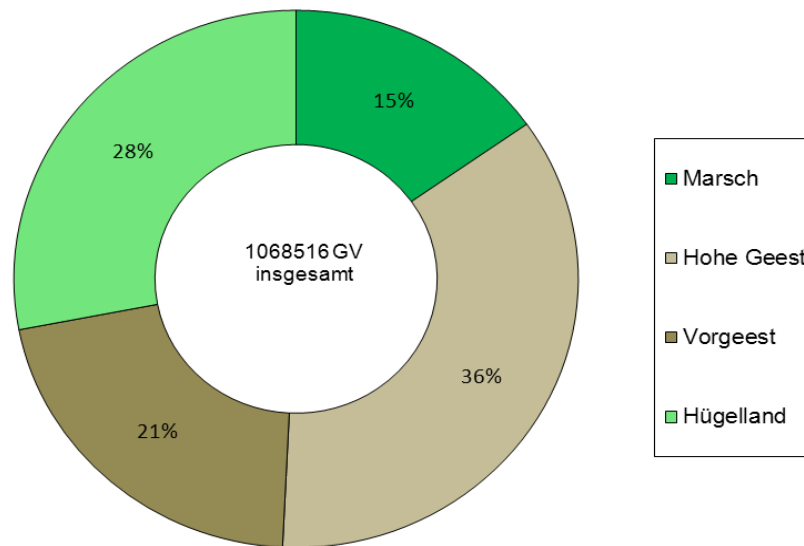
Tab. 2 Viehhalter und Viehbestände nach Großvieheinheiten (GV) in den Hauptnaturräumen Schleswig-Holsteins 1999, 2003, 2007 und 2010

	Schleswig-Holstein				davon															
					Marsch				Hohe Geest				Vorgeest				Hügelland			
	1999*	2003*	2007*	2010	1999*	2003*	2007*	2010	1999*	2003*	2007*	2010	1999*	2003*	2007*	2010	1999*	2003*	2007*	2010
Anzahl der Betriebe insgesamt	18 058	16 533	15 179	14 123	2 705	2 467	2 279	2 137	5 930	5 429	5 004	4 650	3 105	2 827	2 594	2 401	6 318	5 810	5 302	4 935
Durchschnittliche Betriebsgröße in ha	57	61	66	70	60	65	70	74	46	50	53	56	54	58	63	67	67	72	78	84
LF insgesamt in ha	1 024 452	1 009 584	1 000 954	995 637	161 219	160 107	159 011	157 523	274 697	269 346	263 290	261 517	166 731	164 190	162 975	161 874	421 804	415 942	415 679	414 723
Viehbestände	Anzahl der Betriebe																			
Rinder insgesamt	11 508	9 826	8 743	7 943	1 679	1 391	1 259	1 103	4 123	3 608	3 224	2 964	2 421	2 096	1 871	1 696	3 285	2 731	2 389	2 180
darunter Milchkuhe 2 Jahre und älter	7 524	6 254	5 341	5 050	933	804	696	646	2 814	2 386	2 051	1 964	1 779	1 488	1 288	1 216	1 998	1 576	1 306	1 224
Schweine insgesamt	3 109	2 463	2 009	1 742	414	351	291	258	722	517	384	314	423	328	254	203	1 550	1 267	1 080	967
darunter Zuchtsauen	1 673	1 290	909	652	238	192	139	104	416	279	198	132	243	180	123	80	776	599	449	336
Schafe insgesamt	2 578	2 280	2 175	1 925	924	830	759	696	700	621	591	519	262	238	256	214	672	591	589	496
Geflügel insgesamt	3 055	2 729	2 216	1 800	403	373	295	258	975	828	688	525	500	428	344	288	1 177	1 100	889	729
darunter Hühner	2 915	2 574	2 097	1 683	380	349	282	241	930	780	653	493	483	406	327	267	1 122	1 039	835	682
Einhufer ¹ insgesamt	5 277	5 042	4 917	4 405	779	751	727	675	1 730	1 643	1 626	1 451	863	842	818	755	1 905	1 806	1 746	1 524
Viehhaltungen insgesamt	15 528	13 903	12 577	11 576	2 313	2 068	1 892	1 740	5 106	4 597	4 195	3 872	2 868	2 545	2 306	2 131	5 241	4 693	4 184	3 833
	GV																			
Rinder insgesamt	921 992	861 362	802 866	816 776	130 358	118 491	110 354	108 789	361 060	346 033	326 537	335 440	230 188	216 440	201 770	203 680	200 387	180 398	164 206	168 868
darunter Milchkuhe 2 Jahre und älter	376 973	357 695	334 180	364 240	-	-	-	42 274	145 816	140 793	133 321	148 836	94 187	-	91 428	-	85 973	77 821	81 702	
Schweine insgesamt	153 539	157 424	170 538	175 632	26 980	29 377	32 750	35 271	23 712	22 927	24 425	22 925	15 526	15 142	14 179	14 232	87 322	89 978	99 185	103 204
darunter Zuchtsauen	37 534	36 224	37 335	34 907	-	7 850	8 835	9 205	7 097	6 568	-	6 157	-	4 854	-	2 866	17 356	16 952	17 555	16 679
Schafe insgesamt	26 965	26 934	27 064	21 963	16 351	16 224	16 765	13 119	5 771	6 043	5 997	5 175	1 627	1 546	1 685	1 366	3 215	3 122	2 617	2 303
Geflügel insgesamt	12 751	10 005	11 307	12 301	581	766	977	961	2 107	1 201	1 021	1 456	1 079	1 132	1 288	1 128	8 985	6 905	8 021	8 756
darunter Hühner	12 264	9 567	10 923	11 796	444	652	803	822	2 038	1 079	989	1 381	1 067	1 105	1 269	1 076	8 714	6 731	7 861	8 517
Einhufer ¹ insgesamt	38 763	41 653	41 856	41 405	4 032	4 308	4 190	4 523	13 770	14 922	15 031	14 583	5 431	5 922	5 738	6 036	15 530	16 500	16 898	16 262
Grossvieheinheiten insgesamt	1 154 010	1 097 379	1 053 633	1 068 516	178 301	169 168	165 035	162 757	406 420	391 126	373 011	379 676	253 850	240 182	224 660	226 555	315 438	296 904	290 927	299 527
	GV je 100 ha LF																			
Rinder insgesamt	90	85	80	82	81	74	69	69	131	128	124	128	138	132	124	126	48	43	40	41
darunter Milchkuhe 2 Jahre und älter	37	35	33	37	-	-	-	27	53	52	51	57	56	-	56	-	21	19	20	
Schweine insgesamt	15	16	17	18	17	18	21	22	9	9	9	9	9	9	9	9	21	22	24	25
darunter Zuchtsauen	4	4	4	4	-	5	6	6	3	2	-	2	-	3	-	2	4	4	4	4
Schafe insgesamt	3	3	3	2	10	10	11	8	2	2	2	2	1	1	1	1	1	1	1	1
Geflügel insgesamt	1	1	1	1	0	0	1	1	1	0	0	1	1	1	1	1	2	2	2	2
darunter Hühner	1	1	1	1	0	0	1	1	1	0	0	1	1	1	1	1	2	2	2	2
Einhufer ¹ insgesamt	4	4	4	4	3	3	3	3	5	6	6	6	3	4	4	4	4	4	4	4
Grossvieheinheiten insgesamt	113	109	105	107	111	106	104	103	148	145	142	145	152	146	138	140	75	71	70	72

* Zu Vergleichszwecken sind die Werte 1999, 2003 und 2007 an die Erfassungsgrenzen der LZ 2010 angepasst.
¹ Pferde werden seit 2010 mit anderen Einhufern (Ponies, Esel etc.) zusammen als Einhufer ausgewiesen
 Statistisches Amt für Hamburg und Schleswig-Holstein, Berichte zur Landwirtschaftszählung 2010

**Abb. 6 Anteil der Großvieheinheiten in den Naturräumen
Schleswig-Holsteins 2010**

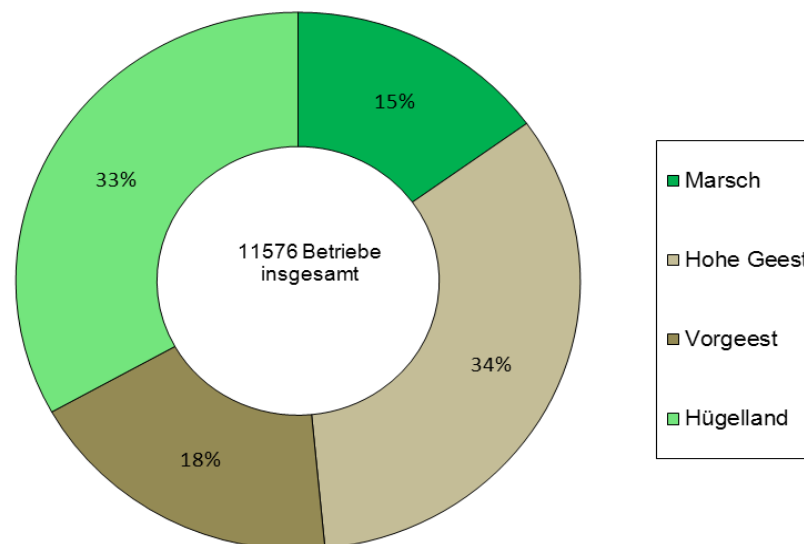
- in Prozent -



Statistisches Amt für Hamburg und Schleswig-Holstein, Berichte zur Landwirtschaftszählung 2010

**Abb. 7 Anteil der Betriebe mit Viehhaltung in den Naturräumen
Schleswig-Holsteins 2010**

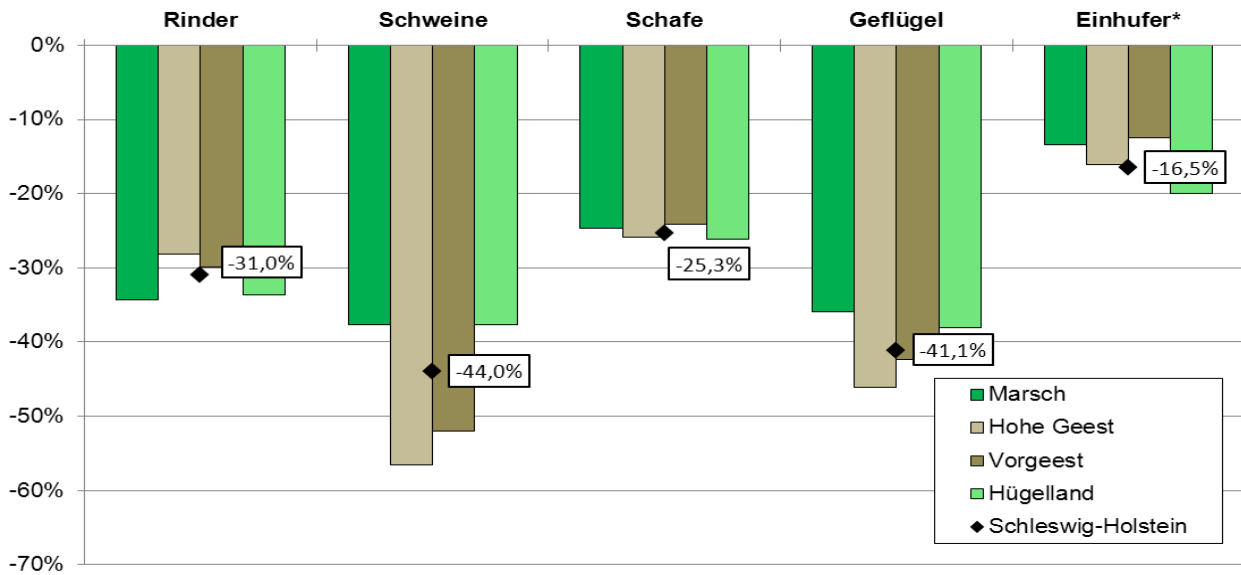
- in Prozent -



Statistisches Amt für Hamburg und Schleswig-Holstein, Berichte zur Landwirtschaftszählung 2010

Abb. 8 Entwicklung der Anzahl viehhaltender Betriebe in den Naturräumen Schleswig-Holsteins nach Tierarten zwischen 1999 und 2010

- in Prozent -



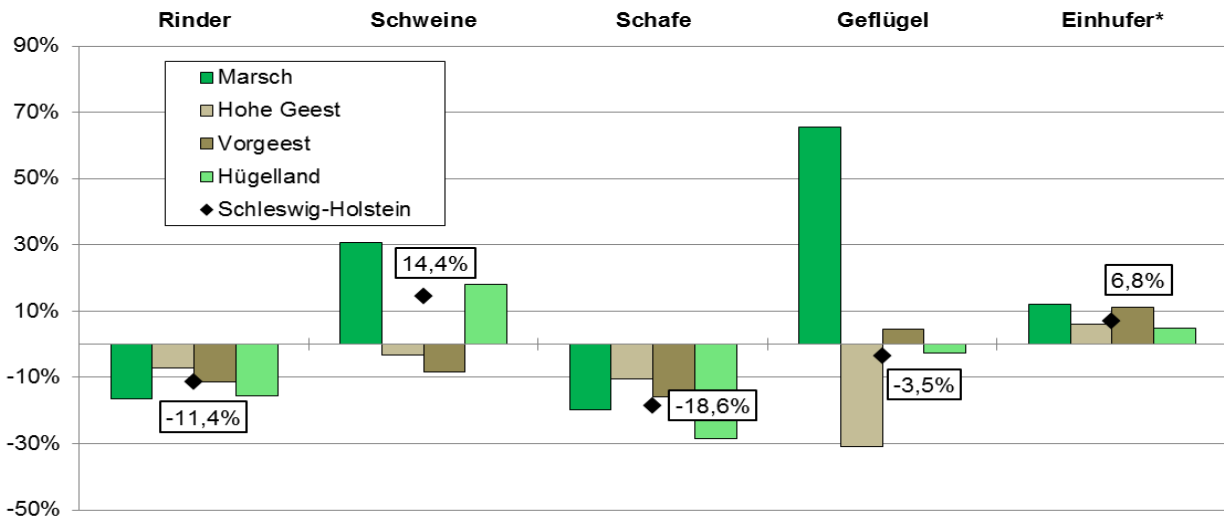
* im Jahr 1999 wurden ausschließlich Pferde erhoben

zu Vergleichszwecken sind die Werte des Jahres 1999 an die Erfassungsgrenzen der LZ 2010 angepasst.

Statistisches Amt für Hamburg und Schleswig-Holstein, Berichte zur Landwirtschaftszählung 2010

Abb. 9 Entwicklung der Großvieheinheiten in den Naturräumen Schleswig-Holsteins nach Tierarten zwischen 1999 und 2010

- in Prozent -



* im Jahr 1999 wurden ausschließlich Pferde erhoben

zu Vergleichszwecken sind die Werte des Jahres 1999 an die Erfassungsgrenzen der LZ 2010 angepasst.

Statistisches Amt für Hamburg und Schleswig-Holstein, Berichte zur Landwirtschaftszählung 2010

**Tab. 3 Eigentums- und Pachtverhältnisse sowie durchschnittliche Pachtentgelte je Hektar
in den Hauptnaturräumen Schleswig-Holsteins 1999 und 2010**

	Schleswig-Holstein		davon							
			Marsch		Hohe Geest		Vorgeest		Hügelland	
	1999*	2010	1999*	2010	1999*	2010	1999*	2010	1999*	2010
Anzahl der Betriebe insgesamt	18 058	14 123	2 705	2 137	5 930	4 650	3 105	2 401	6 318	4 935
Durchschnittliche Betriebsgröße in ha	57	70	60	74	46	56	54	67	67	84
LF insgesamt in ha	1 024 452	995 637	161 219	157 523	274 697	261 517	166 731	161 874	421 804	414 723
Eigentums- und Pachtverhältnisse	ha LF									
gepachtete LF	434 152	490 480	80 524	89 000	118 608	130 024	67 350	75 269	167 671	196 187
eigene LF	531 400	498 095	70 800	68 035	140 982	130 296	93 340	85 991	226 278	213 773
unentgeltlich zur Bewirtschaftung überlassene LF	58 899	7 062	9 895	488	15 107	1 197	6 041	614	27 856	4 763
Durchschnittliche Pachtentgelte je ha¹	Euro									
LF insgesamt	254	294	297	324	236	262	220	271	261	310
Ackerland	286	339	370	413	249	300	234	299	285	344
Dauergrünland	210	208	234	219	211	214	201	217	176	180
sonstige LF ²	256	316	308	250	284	388	224	312	242	291

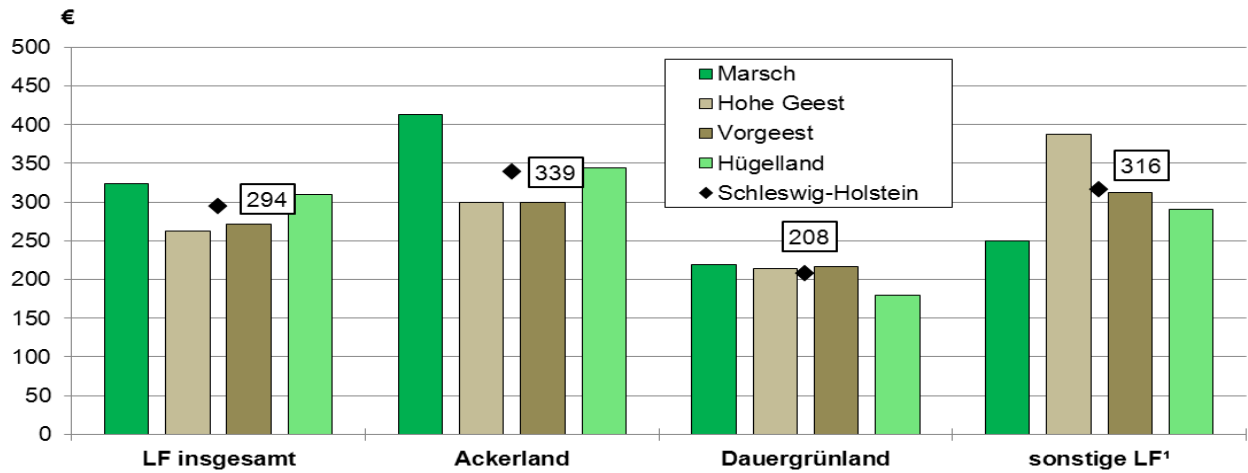
* Zu Vergleichszwecken sind die Werte aus 1999 an die Erfassungsgrenzen LZ 2010 angepasst.

¹ Ohne gepachtete Fläche von Eltern, Ehegatten und sonstigen Verwandten und Verschwägerten des Betriebsinhabers (Betriebe der Rechtsform Einzelunternehmen).

² Einschl. Reb-, Baumobst-, Baumschul- und Gewächshausflächen, sowie Pachtungen, bei denen die Pachtentgelte nicht getrennt angegeben werden können.

Abb. 10 Durchschnittliche Pachtentgelte je Hektar in den Naturräumen Schleswig-Holsteins 2010*

- in Euro -



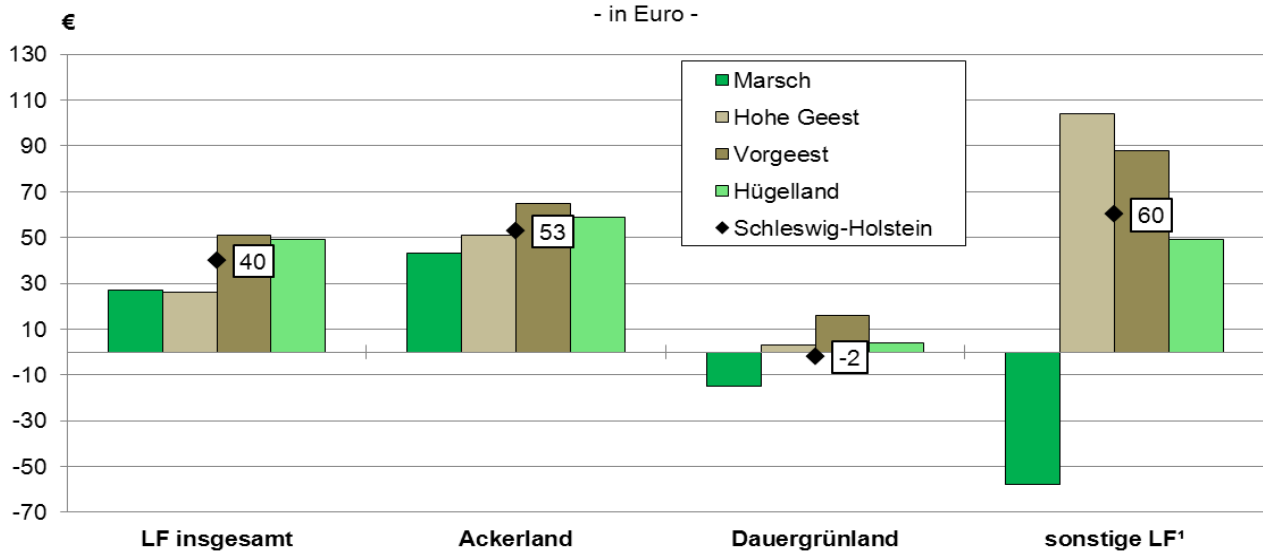
* ohne gepachtete Fläche von Eltern, Ehegatten und sonstigen Verwandten und Verschwägerten des Betriebsinhabers (Betriebe der Rechtsform Einzelunternehmen).

¹ einschl. Reb-, Baumobst-, Baumschul- und Gewächshausflächen, sowie Pachtungen, bei denen die Pachtentgelte nicht getrennt angegeben werden können.

zu Vergleichszwecken sind die Werte aus 1999 an die Erfassungsgrenzen LZ 2010 angepasst.

Statistisches Amt für Hamburg und Schleswig-Holstein, Berichte zur Landwirtschaftszählung 2010

Abb. 11 Entwicklung der Pachtpreise in den Naturräumen Schleswig-Holsteins 1999 und 2010*



* Ohne gepachtete Fläche von Eltern, Ehegatten und sonstigen Verwandten und Verschwägerten des Betriebsinhabers (Betriebe der Rechtsform Einzelunternehmen).

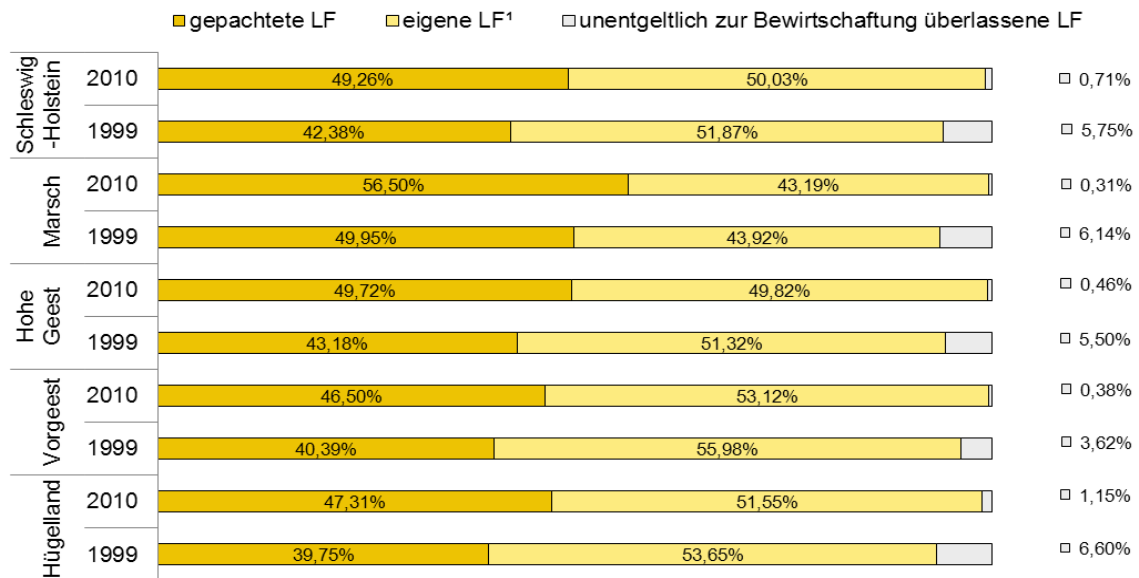
¹ Einschl. Reb-, Baumobst-, Baumschul- und Gewächshausflächen, sowie Pachtungen, bei denen die Pachtentgelte nicht getrennt angegeben werden können.

Zu Vergleichszwecken sind die Werte aus 1999 an die Erfassungsgrenzen LZ 2010 angepasst.

Statistisches Amt für Hamburg und Schleswig-Holstein, Berichte zur Landwirtschaftszählung 2010

**Abb. 12 Eigenland- und Pachtquote in den Naturräumen Schleswig-Holsteins
1999 und 2010***

- in Prozent -



* zu Vergleichszwecken sind die Werte des Jahres 1999 an die Erfassungsgrenzen der LZ 2010 angepasst.

¹ eigene selbstbewirtschaftete LF

Statistisches Amt für Hamburg und Schleswig-Holstein, Berichte zur Landwirtschaftszählung 2010

Tab. 4 9801 T Ausgewählte Merkmale für landwirtschaftliche Betriebe nach Naturräumen in Schleswig-Holstein 2010

Lfd. Nr.	Regionale Einheit	Landwirtschaftl. Betriebe insgesamt	davon: mit einer LF von ... bis unter ... ha										
			unter 5	5 - 10	10 - 20	20 - 50	50 - 100	100 - 200	200 und mehr				
			Anzahl						1	2	3	4	5
1	Schleswig-Holstein	14 123	827	1 889	1 724	2 672	3 802	2 476	733				
2	Marsch	2 137	145	211	213	414	632	407	115				
3	Nordfriesische Marschinseln und Halligen	157	7	21	19	40	49	18	3				
4	Nordfriesische Marsch	364	22	40	41	63	84	81	33				
5	Eiderstedter Marsch	396	32	43	46	66	104	92	13				
6	Dithmarscher Marsch	645	36	57	59	134	176	129	54				
7	Holsteinische Elbmarschen	575	48	50	48	111	219	87	12				
8	Hohe Geest	4 650	309	697	673	899	1 262	707	103				
9	Nordfriesische Geestinseln	160	8	20	30	30	49	21	2				
10	Helgoland	1	-	-	-	1	-	-	-				
11	Lecker Geest	275	10	34	34	43	87	55	12				
12	Bredstedt-Husumer Geest	704	32	78	109	148	218	108	11				
13	Eider-Treene-Niederung	480	22	62	51	85	152	95	13				
14	Heide-Itzehoe Geest	1 432	70	203	198	243	427	261	30				
15	Barmstedt-Kisdorfer Geest	569	34	113	86	125	140	66	5				
16	Hamburger Ring	827	122	165	143	190	129	60	18				
17	Lauenburger Geest	202	11	22	22	34	60	41	12				
18	Vorgeest	2 401	92	308	291	440	744	435	91				
19	Schleswiger Vorgeest	1 255	42	144	148	212	416	244	49				
20	Holsteinische Vorgeest	1 061	48	155	128	217	303	175	35				
21	Südmecklenburgische Niederungen	85	2	9	15	11	25	16	7				
22	Hügelland	4 935	281	673	547	919	1 164	927	424				
23	Angeln	860	41	98	97	157	258	167	42				
24	Schwansen, Dänischer Wohld	613	27	93	76	123	135	103	56				
25	Nordoldenburg und Fehmarn	270	13	20	25	33	71	68	40				
26	Ostholsteinisches Hügel-und Seenland (NW)	1 198	90	158	138	236	279	209	88				
27	Ostholsteinisches Hügel-und Seenland (SO)	1 801	101	283	198	336	374	341	168				
28	Westmecklenburgisches Seenhügelland	193	9	21	13	34	47	39	30				

Lfd. Nr.	Regionale Einheit	davon (Sp. 1)			davon (Sp. 11)		Einzelunter-nehmen mit Betriebsinhaber 45 Jahre und älter	davon		Anzahl der Arbeitskräfte insgesamt	darunter		Arbeitsleistung insgesamt
		Personengesellschaften	jur. Personen	Einzelunter-nehmen	Haupterwerbsbetriebe	Neben-erwerbsbetriebe		mit Hofnachfolge	mit keiner oder ungewisser Hofnachfolge		Familienarbeitskräfte	Saisonarbeitskräfte	
		9	10	11	12	13		14	15		16	17	
1	Schleswig-Holstein	972	131	13 020	8 406	4 614	9 037	2 842	6 195	45 384	24 450	11 484	26 100
2	Marsch	109	9	2 019	1 309	710	1 363	411	952	7 042	3 815	2 290	3 708
3	Nordfriesische Marschinseln und Halligen	6	-	151	70	81	101	31	70	328	256	33	164
4	Nordfriesische Marsch	46	1	317	186	131	222	62	160	1 147	536	387	556
5	Eiderstedter Marsch	17	1	378	222	156	251	60	191	899	695	66	567
6	Dithmarscher Marsch	23	6	616	427	189	416	133	283	2 988	1 176	1 461	1 384
7	Holsteinische Elbmarschen	17	1	557	404	153	373	125	248	1 680	1 152	343	1 036
8	Hohe Geest	355	34	4 261	2 710	1 551	2 968	851	2 117	15 071	8 088	3 593	8 960
9	Nordfriesische Geestinseln	13	-	147	83	64	108	31	77	330	260	14	209
10	Helgoland	1	-	-	-	-	-	-	-	1	-	-	1
11	Lecker Geest	44	-	231	139	92	171	55	116	642	426	24	441
12	Bredstedt-Husumer Geest	67	4	633	410	223	421	109	312	1 537	1 129	77	1 024
13	Eider-Treene-Niederung	50	-	430	265	165	282	73	209	1 149	852	33	795
14	Heide-Itzehoeer Geest	78	7	1 347	860	487	918	272	646	3 618	2 635	320	2 375
15	Barmstedt-Kisdorfer Geest	20	4	545	337	208	392	113	279	1 916	1 060	382	1 201
16	Hamburger Ring	73	19	735	470	265	540	154	386	4 496	1 359	1 825	2 502
17	Lauenburger Geest	9	-	193	146	47	136	44	92	1 382	367	918	411
18	Vorgeest	180	22	2 199	1 521	678	1 479	426	1 053	6 180	4 288	483	4 107
19	Schleswiger Vorgeest	128	7	1 120	785	335	750	216	534	3 023	2 202	96	2 075
20	Holsteinische Vorgeest	48	14	999	688	311	673	191	482	2 937	1 931	361	1 895
21	Südmecklenburgische Niederungen	4	1	80	48	32	56	19	37	220	155	26	137
22	Hügelland	328	66	4 541	2 866	1 675	3 227	1 154	2 073	17 091	8 259	5 118	9 326
23	Angeln	61	4	795	513	282	572	179	393	2 289	1 429	334	1 359
24	Schwansen, Dänischer Wohld	43	5	565	351	214	417	152	265	1 734	1 045	245	1 089
25	Nordoldenburg und Fehmarn	7	3	260	184	76	172	77	95	933	475	311	481
26	Ostholsteinisches Hügel-und Seenland (NW)	87	27	1 084	666	418	764	273	491	3 709	1 968	554	2 392
27	Ostholsteinisches Hügel-und Seenland (SO)	112	26	1 663	1 031	632	1 178	423	755	6 574	3 022	2 297	3 332
28	Westmecklenburgisches Seenhügelland	18	1	174	121	53	124	50	74	1 852	320	1 377	672

Noch: Tab. 4 9801 T Ausgewählte Merkmale für landwirtschaftliche Betriebe nach Naturräumen in Schleswig-Holstein 2010

Lfd. Nr.	Regionale Einheit	Landwirtschaftl. genutzte Fläche insgesamt	darunter					Dauergrünland	Dauerkulturen	gepachtete LF ¹	Pachtentgelt je Hektar	
			Ackerland	darunter			Dauergrünland					Dauerkulturen
				Getreide	Pflanzen zur Grünenernte	Ölfrüchte						
21	22	23	24	25	26	27	28	29				
1	Schleswig-Holstein	995 637	674 283	292 192	239 668	112 158	313 892	6 670	434 585	294		
2	Marsch	157 523	94 692	54 810	16 505	.	62 289	463	79 506	324		
3	Nordfriesische Marschinseln und Halligen	8 677	4 802	2 657	1 206	714	3 870	-	3 922	310		
4	Nordfriesische Marsch	31 221	23 007	14 138	4 555	.	8 200	.	17 539	352		
5	Eiderstedter Marsch	27 923	11 738	5 945	3 547	.	16 163	6	15 321	282		
6	Dithmarscher Marsch	53 121	38 617	23 119	3 522	.	14 490	.	26 392	361		
7	Holsteinische Elbmarschen	36 580	16 528	8 950	3 676	.	19 565	453	16 332	278		
8	Hohe Geest	261 517	134 853	36 121	82 552	11 225	121 885	4 526	116 703	262		
9	Nordfriesische Geestinseln	8 384	2 726	1 179	1 382	92	5 647	.	4 502	204		
10	Helgoland	24	-	-	-	-	24	-	24	39		
11	Lecker Geest	19 536	12 511	1 968	9 855	502	6 994	.	8 532	306		
12	Bredstedt-Husumer Geest	40 935	19 826	3 402	15 268	.	21 080	16	18 801	296		
13	Eider-Treene-Niederung	31 701	9 819	804	8 842	141	21 854	13	13 962	234		
14	Heide-Itzehoe Geest	86 673	45 430	10 153	30 859	.	40 674	477	36 208	252		
15	Barmstedt-Kisdorfer Geest	26 926	14 976	4 840	8 501	1 298	11 279	619	12 944	237		
16	Hamburger Ring	31 897	16 495	7 387	5 532	.	12 046	3 304	15 459	278		
17	Lauenburger Geest	15 441	13 072	6 388	2 313	.	2 287	68	6 269	275		
18	Vorgeest	161 874	103 049	20 285	74 586	.	58 428	291	68 511	271		
19	Schleswiger Vorgeest	88 412	54 151	6 570	45 540	.	34 189	.	40 912	288		
20	Holsteinische Vorgeest	66 579	43 781	12 146	26 316	2 745	22 486	247	25 343	245		
21	Südmecklenburgische Niederungen	6 883	5 117	1 569	2 731	.	1 753	.	2 256	252		
22	Hügelland	414 723	341 689	180 977	66 025	83 272	71 290	1 390	169 866	310		
23	Angeln	61 054	51 111	24 075	16 264	9 334	9 827	62	26 573	350		
24	Schwansen, Dänischer Wohld	52 920	44 209	21 434	10 779	.	8 460	210	19 332	310		
25	Nordoldenburg und Fehmarn	29 938	27 535	17 852	998	.	2 315	69	9 360	417		
26	Ostholsteinisches Hügel-und Seenland (NW)	101 626	76 598	38 675	18 067	.	24 481	463	40 942	277		
27	Ostholsteinisches Hügel-und Seenland (SO)	147 724	123 286	68 479	17 771	.	23 747	547	62 976	305		
28	Westmecklenburgisches Seenhügelland	21 462	18 949	10 463	2 146	.	2 459	39	10 682	276		

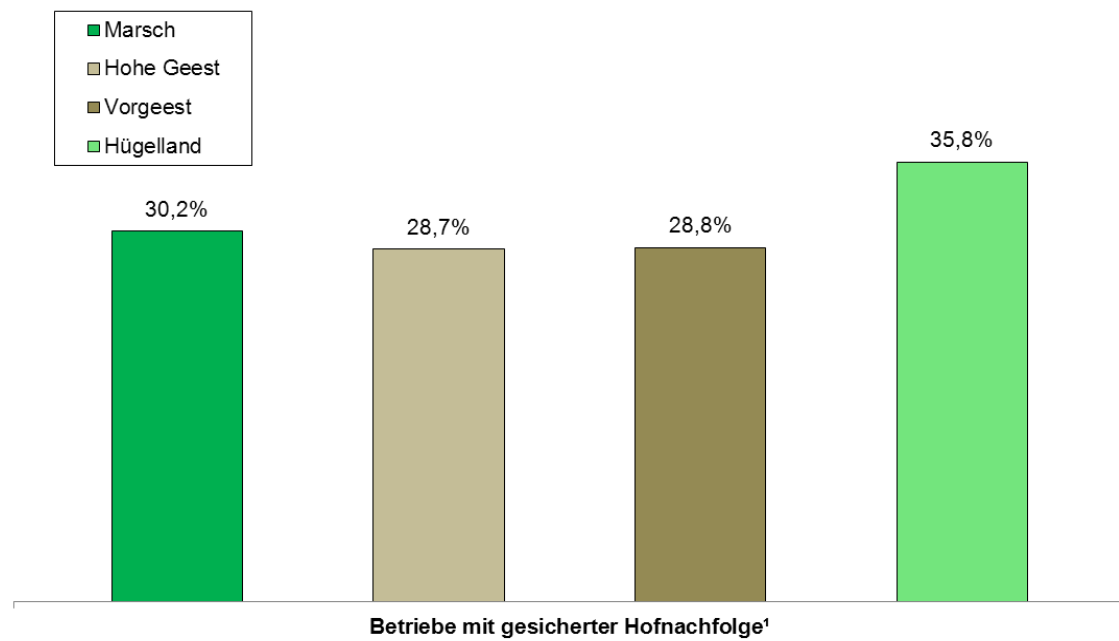
¹ Mit Angabe des Jahrespachtentgeltes, ohne gepachtete Fläche von Eltern, Ehegatten und sonstigen Verwandten und Verschwägerten des Betriebsinhabers.

Noch: Tab. 4 9801 T Ausgewählte Merkmale für landwirtschaftliche Betriebe nach Naturräumen in Schleswig-Holstein 2010

Lfd. Nr.	Regionale Einheit	Betriebe mit Viehhaltung insgesamt	und zwar						Viehbestand insgesamt	Betriebe mit 100 und mehr GV	Betriebe mit ökologischem Landbau	Ökologisch bewirtschaftete LF ha
			Betriebe mit Rindern			Betriebe mit Schweinen						
			Betriebe	Rinder insgesamt	Darunter Milchkühe	Betriebe	Schweine insgesamt	Darunter Zuchtsauen				
			Anzahl									
30	31	32	33	34	35	36	37	38	39	40		
1	Schleswig-Holstein	11 576	7 943	1 137 172	364 240	1 742	1 620 161	116 356	1 068 516	4 372	442	33 044
2	Marsch	1 740	1 103	154 886	42 274	258	346 295	30 684	162 757	684	65	5 930
3	Nordfriesische Marschinseln und Halligen	126	66	6 177	1 693	10	11 086	.	6 646	25	10	705
4	Nordfriesische Marsch	303	146	18 174	5 768	96	184 505	19 921	34 266	127	6	838
5	Eiderstedter Marsch	368	259	41 201	10 140	16	16 247	.	34 208	148	14	1 057
6	Dithmarscher Marsch	467	269	31 524	4 937	51	55 791	5 080	34 273	127	30	3 060
7	Holsteinische Elbmarschen	476	363	57 810	19 736	85	78 666	3 226	53 364	257	5	270
8	Hohe Geest	3 872	2 964	467 284	148 836	314	207 771	20 524	379 676	1 591	103	7 148
9	Nordfriesische Geestinseln	148	101	10 018	3 385	7	.	.	8 955	36	7	792
10	Helgoland	1	1	4	9	.	.	.
11	Lecker Geest	254	208	36 306	11 399	19	18 955	1 464	29 057	126	4	387
12	Bredstedt-Husumer Geest	642	531	89 467	27 365	43	35 896	4 629	69 483	303	22	1 590
13	Eider-Treene-Niederung	447	385	77 894	24 270	22	.	.	58 630	238	9	502
14	Heide-Itzehoe Geest	1 271	1 027	177 645	57 883	105	60 691	4 980	139 853	610	22	1 286
15	Barmstedt-Kisdorfer Geest	462	339	40 352	13 586	49	26 727	1 646	34 508	143	16	985
16	Hamburger Ring	502	288	27 600	8 770	33	29 291	5 142	30 091	99	17	1 439
17	Lauenburger Geest	145	84	7 998	2 178	36	23 830	1 851	9 091	36	6	167
18	Vorgeest	2 131	1 696	286 524	91 428	203	130 732	9 553	226 555	958	60	4 231
19	Schleswiger Vorgeest	1 146	973	180 961	57 166	85	59 531	3 350	137 958	600	36	2 817
20	Holsteinische Vorgeest	922	679	100 012	33 217	109	62 387	6 105	83 687	343	21	1 360
21	Südmecklenburgische Niederungen	63	44	5 551	1 045	9	8 814	98	4 911	15	3	54
22	Hügelland	3 833	2 180	228 478	81 702	967	935 363	55 895	299 527	1 139	214	15 736
23	Angeln	709	394	48 949	17 758	268	318 992	16 897	73 501	309	36	1 344
24	Schwansen, Dänischer Wohld	495	298	39 275	13 299	100	85 121	5 718	41 825	160	27	1 915
25	Nordoldenburg und Fehmarn	142	52	2 972	996	37	29 850	3 579	6 344	18	9	627
26	Ostholsteinisches Hügel-und Seenland (NW)	989	625	71 318	26 742	171	131 211	9 042	77 890	301	52	4 246
27	Ostholsteinisches Hügel-und Seenland (SO)	1 366	740	60 388	21 206	354	338 663	18 161	92 028	325	79	5 922
28	Westmecklenburgisches Seenhügelland	132	71	5 576	1 701	37	31 526	2 198	7 939	26	11	1 682

Abb. 13 Hofnachfolge in den Naturräumen Schleswig-Holsteins 2010

- in Prozent -

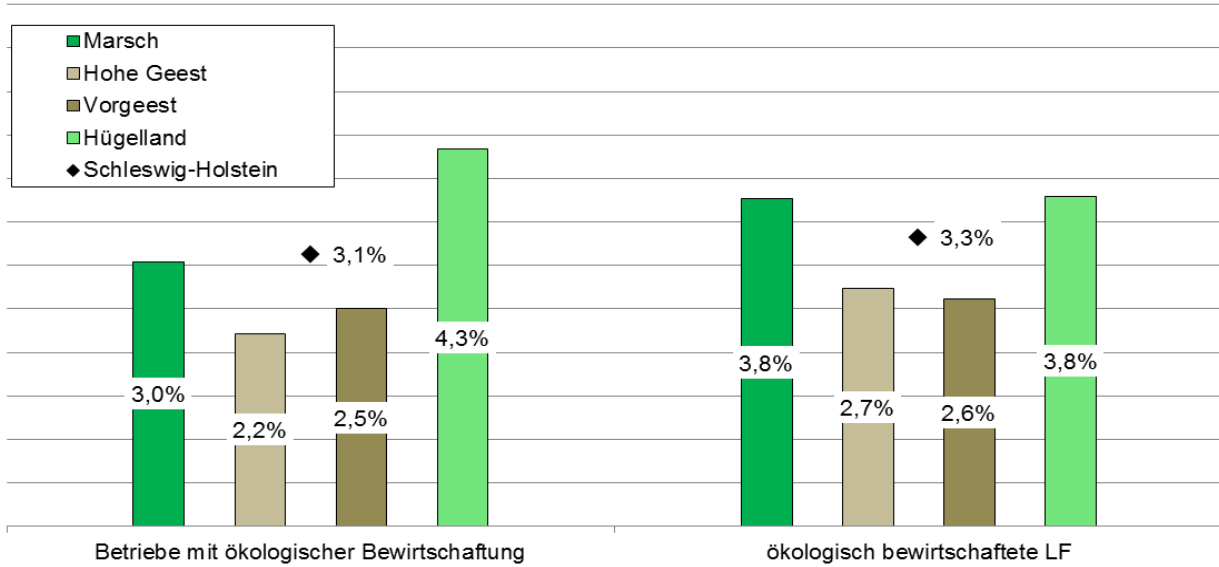


¹ Betriebe der Rechtsform Einzelunternehmen mit Betriebsinhaber 45 Jahre und älter

Statistisches Amt für Hamburg und Schleswig-Holstein, Berichte zur Landwirtschaftszählung 2010

Abb. 14 Anteil ökologisch wirtschaftender Betriebe / ökologisch bewirtschafteter LF an den landwirtschaftlichen Betrieben / LF insgesamt in den Naturräumen Schleswig-Holsteins 2010

- in Prozent -



Statistisches Amt für Hamburg und Schleswig-Holstein, Berichte zur Landwirtschaftszählung 2010

Tab. 5 9811 T Ausgewählte Merkmale für landwirtschaftliche Betriebe nach Gemeinden in Schleswig-Holstein 2010

Schl. Nr.	Regionale Einheit	Landwirtschaftl. Betriebe	davon: mit einer LF von ... bis unter ... ha							
			unter 5	5 - 10	10 - 20	20 - 50	50 - 100	100 - 200	200 und mehr	
			Anzahl							
1	2	3	4	5	6	7	8			
01 Schleswig-Holstein		14 123	827	1 889	1 724	2 672	3 802	2 476	733	
01001 Flensburg, Stadt		15	3	3	3	4	2	4	-	
01002 Kiel, Landeshauptstadt		32	2	10	3	4	6	4	3	
01003 Lübeck, Hansestadt		87	18	8	8	11	20	20	2	
01004 Neumünster, Stadt		32	2	3	8	6	6	6	1	
01051 Dithmarschen		1 441	82	163	175	265	400	296	60	
01051001 Albersdorf		8	-	2	1	-	2	2	1	
01051002 Arkebek		7	-	1	1	-	1	4	-	
01051003 Avertak		8	3	-	-	1	2	2	-	
01051004 Barpenstedt		18	-	4	2	3	6	3	-	
01051005 Barkenhelm		4	-	-	1	-	1	2	-	
01051006 Bart		17	1	2	2	3	2	5	2	
01051008 Bargewörden		5	-	-	1	-	4	-	-	
01051010 Brickeln		6	-	-	1	1	2	1	-	
01051011 Brunsbüttel, Stadt		25	1	4	2	3	7	7	1	
01051012 Buchholz		25	1	4	4	5	6	5	-	
01051013 Büsum		4	-	-	-	-	-	-	-	
01051014 Büsumer Deichhausen		2	-	-	-	1	-	-	1	
01051015 Bunsah		9	-	1	-	2	2	4	-	
01051016 Bura (Dithmarschen)		13	1	3	2	2	5	-	-	
01051017 Busenwerth		7	-	-	3	1	2	1	-	
01051019 Dellstedt		23	1	1	2	6	7	6	-	
01051020 Delve		21	1	4	6	2	5	3	-	
01051021 Diekhöfen-Fahstedt		6	1	-	2	2	2	1	-	
01051022 Dingen		12	2	1	3	1	3	2	-	
01051023 Dorpsina		10	-	2	1	2	3	2	-	
01051024 Erdesiek		17	3	-	1	3	2	6	1	
01051026 Ecosstedt		16	1	3	3	5	1	3	-	
01051027 Eidersbüttel		22	-	1	2	5	7	6	1	
01051028 Ekenwörden		17	-	3	2	5	3	4	-	
01051030 Feddennoen		6	-	1	1	-	1	2	1	
01051032 Frestedt		11	-	-	-	-	7	4	-	
01051033 Friedrichsdekoog		4	-	-	-	-	4	2	1	
01051034 Friedrichsdekoog		57	1	6	5	11	21	10	3	
01051035 Gaushorn		6	1	1	2	1	1	-	-	
01051036 Glasinq		6	-	-	-	1	1	2	-	
01051037 Großentade		9	1	2	1	1	3	1	-	
01051038 Groven		6	2	-	1	-	2	-	1	
01051039 Gudensdorf		9	1	1	-	-	1	2	-	
01051043 Hedwigendekoog		15	1	1	-	5	4	4	-	
01051044 Heide, Stadt		30	6	6	4	4	6	3	1	
01051045 Heilich-Heringsand-Unterscharr		10	-	1	1	2	1	2	3	
01051046 Helse		11	-	-	2	6	3	-	-	
01051047 Hemme		17	1	-	2	3	4	2	5	
01051048 Hemmingsstedt		16	-	2	2	4	2	4	-	
01051049 Hennstedt		19	1	1	4	3	5	5	2	
01051050 Hillgroven		6	-	1	1	-	2	-	2	
01051051 Hochdonn		9	-	-	-	2	1	4	-	
01051052 Hovede		3	-	-	-	-	1	2	-	
01051053 Hollingstedt		11	-	2	2	2	2	3	-	
01051054 Immenstedt		4	-	1	-	1	1	1	-	
01051057 Kaiser-Wilhelm-Koog		22	-	-	1	8	5	7	1	
01051058 Karolindekoog		10	-	-	-	1	2	3	4	
01051060 Kieve		11	1	2	2	2	2	2	-	
01051061 Kremmel		4	-	4	-	-	2	2	-	
01051062 Kronprinzenkoog		36	-	1	1	14	12	6	2	
01051063 Krumstedt		22	1	3	3	4	7	4	-	
01051064 Kuden		12	-	1	-	-	2	1	-	
01051065 Lehe		19	1	3	2	3	5	4	1	
01051067 Lieth		4	-	1	-	2	-	-	1	
01051068 Linden		19	2	3	4	5	3	3	1	
01051069 Loh-Rickelshof		4	-	1	-	-	2	1	-	
01051071 Lunden		2	1	-	-	1	-	-	-	
01051072 Mame, Stadt		6	-	-	-	2	1	-	-	
01051073 Mamerdeich		3	-	1	1	-	1	-	-	
01051074 Meldorf, Stadt		15	2	1	2	2	5	2	1	
01051075 Neuenkirchen		29	3	3	1	4	9	7	2	
01051076 Neufeld		13	-	-	1	5	3	4	-	
01051077 Neufelderkoog		12	-	-	-	6	3	4	-	
01051078 Nindorf		6	-	1	-	2	1	2	-	
01051079 Norddeich		9	-	-	2	1	3	2	1	
01051080 Norderheistedt		7	1	-	-	2	3	1	-	
01051081 Norderwischen		17	1	-	-	-	2	7	2	
01051082 Nordhastedt		25	-	4	3	2	10	6	-	
01051083 Odderade		9	2	-	2	1	2	2	-	
01051084 Osterdeichstrich		7	1	-	-	1	2	3	2	
01051085 Offensbüttel		11	-	1	3	4	3	-	-	
01051086 Osterrade		21	2	4	-	5	5	5	-	
01051087 Ostrohe		5	1	1	-	-	2	3	-	
01051088 Palbin		12	-	-	3	2	4	3	-	
01051089 Quickborn		5	-	-	1	3	-	1	-	
01051090 Rämhusen		6	-	-	-	2	1	3	-	
01051092 Rahn-Flehe-Barpen		8	1	-	2	2	1	-	-	
01051093 Reinsbüttel		8	-	1	1	2	2	2	-	
01051096 Sankt Annen		14	-	-	4	-	6	4	-	
01051097 Sankt Michaelisdönn		13	2	2	2	2	4	1	-	
01051098 Sarzbüttel		8	1	1	1	1	1	3	-	
01051099 Schaftstedt		24	1	4	4	8	5	2	-	
01051100 Schalkholz		11	1	1	2	3	7	4	-	
01051102 Schlichting		21	1	5	5	3	5	2	-	
01051103 Schmedewurth		8	1	-	-	2	4	-	1	
01051104 Schrum		5	-	1	2	1	1	-	1	
01051105 Schulp		13	2	1	-	1	5	2	2	
01051107 Stelle-Wittenwurth		3	-	-	-	-	1	2	-	
01051108 Ströbel		3	-	1	1	1	-	1	-	
01051109 Süderdeich		9	-	3	-	2	1	3	-	
01051110 Süderhastedt		17	-	2	-	1	8	6	-	
01051113 Wöhndorf		27	2	6	2	3	5	5	2	
01051114 Tellingstedt		27	3	5	3	4	8	4	-	
01051117 Telenhemme		7	1	1	2	1	-	2	-	
01051118 Tiennewurth		6	-	-	-	2	2	2	-	
01051119 Volsenhusen		24	1	1	2	6	9	2	3	
01051120 Wallen		2	-	-	-	1	-	1	-	
01051121 Wanerort		2	-	-	-	1	-	1	-	
01051122 Westdönnstedt		20	-	4	6	4	1	5	-	
01051125 Werbüttel		4	1	-	-	1	2	-	-	
01051126 Wiembüttel		6	1	-	-	1	2	2	-	
01051127 Wesselburen, Stadt		5	2	-	-	1	-	1	-	
01051128 Wesselburener Deichhausen		5	1	1	-	1	2	-	-	
01051129 Wesselburenerkoog		9	-	2	-	1	4	2	-	
01051130 Wesselin		6	1	2	1	1	1	1	-	
01051131 Westerborstel		4	-	-	-	-	2	2	-	
01051132 Westerdeichstrich		11	1	1	2	4	1	2	-	
01051133 Wiemesstedt		6	-	1	1	2	-	2	-	
01051134 Windbergen		18	-	2	3	2	7	4	-	
01051135 Wolmsdorf		6	-	-	-	-	4	2	-	
01051136 Wrohm		21	1	4	1	4	7	4	-	
01051137 Nordermeldorf		29	2	3	2	5	5	6	6	
01051138 Tensbüttel-Röst		25	2	2	1	2	11	7	-	
01051139 Süderdorf		25	1	1	7	2	7	7	-	
01051140 Oosterwurth		16	-	3	2	1	6	3	1	
01051141 Süderheistedt		15	1	2	1	2	6	2	1	

noch: Tab. 5 9811 T Ausgewählte Merkmale für landwirtschaftliche Betriebe nach Gemeinden 2010

Schl. Nr.	Regionale Einheit	Landwirtschaftl. Betriebe	davon: mit einer LF von ... bis unter ... ha							
			unter 5	5 - 10	10 - 20	20 - 50	50 - 100	100 - 200	200 und mehr	
			Anzahl							
1	2	3	4	5	6	7	8			
01053	Herzogtum Lauenburg	799	34	101	89	141	201	167	66	
01053001	Albsfelde	2	-	1	-	-	-	-	1	
01053002	Alt Mölin	7	-	1	-	2	2	1	1	
01053003	Almühle	1	-	-	1	-	-	-	-	
01053004	Bak	5	1	-	-	-	-	-	-	
01053005	Bälu	7	2	-	-	2	1	-	1	
01053006	Basedow	5	-	-	-	2	2	-	1	
01053007	Beathorst	6	-	-	1	-	-	3	1	
01053008	Behndorf	8	2	2	-	1	1	2	-	
01053009	Berkenhth	10	-	1	-	1	5	1	2	
01053010	Biesenthal	8	-	-	-	-	1	4	3	
01053011	Blestorf	8	1	1	1	2	2	1	-	
01053012	Bömsen	8	1	1	3	1	2	-	-	
01053013	Borsdorf	5	-	-	-	-	-	1	2	
01053014	Bretkenfelde	13	-	1	-	-	6	5	1	
01053015	Bröthen	7	-	2	4	-	-	-	1	
01053016	Brunsmark	1	-	-	-	1	3	-	-	
01053017	Brustorf	9	-	1	2	1	3	1	1	
01053018	Buchholz	3	-	-	-	1	2	-	-	
01053019	Buchhorst	5	-	-	-	-	1	1	1	
01053020	Büchen	14	-	1	2	3	4	3	1	
01053021	Dahmker	5	-	-	1	3	-	1	-	
01053022	Dalldorf	4	-	-	-	-	-	-	1	
01053023	Dassendorf	6	1	-	1	1	2	-	1	
01053024	Düchelsdorf	4	-	1	-	-	3	-	-	
01053025	Duvensee	10	1	2	3	1	1	1	1	
01053026	Einhaus	1	-	-	-	-	-	-	-	
01053027	Elmenhorst	3	-	-	1	1	-	-	-	
01053028	Eschebuq	3	1	-	-	-	-	1	-	
01053029	Flizen	7	-	-	1	1	3	2	-	
01053030	Fredeburg	1	-	-	-	-	-	1	-	
01053031	Fühnhagen	5	1	-	-	-	2	2	-	
01053032	Gieshacht, Stadt	9	2	-	-	1	2	2	1	
01053033	Giesensdorf	3	-	-	-	1	2	-	-	
01053034	Goldentz	5	-	1	-	-	3	1	-	
01053035	Göttn	4	-	-	-	-	2	2	-	
01053036	Grabau	7	-	4	-	1	1	1	-	
01053037	Grambek	3	-	-	1	-	2	-	-	
01053038	Grimau	3	-	-	-	-	-	-	-	
01053039	Groß Boden	3	-	1	-	2	-	-	-	
01053040	Groß Dsnack	3	-	-	-	-	2	-	1	
01053041	Groß Grnau	5	-	1	-	2	1	-	-	
01053042	Groß Pampau	4	-	-	-	1	-	3	-	
01053043	Groß Sarau	10	1	-	1	-	4	2	2	
01053044	Groß Schenkenberg	4	-	-	-	1	3	-	-	
01053045	Grove	3	-	-	-	-	1	2	-	
01053046	Gudow	17	-	2	1	2	6	4	2	
01053047	Gützow	5	-	-	-	-	1	5	2	
01053048	Guster	3	-	-	1	-	-	1	1	
01053050	Hamwarde	8	-	-	2	2	2	2	-	
01053051	Hammendorf	4	1	-	-	-	2	1	-	
01053052	Havenst	6	-	-	-	2	3	1	-	
01053053	Hohenhom	6	-	-	-	1	2	3	-	
01053054	Hollenbek	6	-	1	1	1	1	1	1	
01053055	Hornbek	3	-	-	-	-	-	-	-	
01053057	Horst	6	-	-	-	-	1	4	1	
01053058	Julkensburg	5	-	2	-	-	2	1	-	
01053059	Kankslau	3	-	-	1	-	1	-	-	
01053060	Kasseburg	7	-	1	3	-	1	1	1	
01053061	Kastorf	5	-	1	3	-	1	2	-	
01053062	Kettitz	8	-	-	1	2	1	2	2	
01053064	Klein Pampau	3	-	1	-	-	2	-	-	
01053066	Klein Zescher	11	-	1	2	2	1	4	1	
01053067	Klampow	9	-	-	2	3	2	2	-	
01053068	Klinkrade	10	-	3	-	2	4	-	1	
01053069	Koberg	10	-	2	-	3	4	1	-	
01053071	Kollow	11	-	-	1	-	5	2	1	
01053072	Kroppelshagen-Fahrendorf	10	-	3	-	2	2	2	1	
01053073	Kritzen	8	-	2	-	1	2	3	-	
01053074	Krukow	8	-	-	-	-	1	1	-	
01053075	Krummesse	7	2	3	-	-	-	-	2	
01053076	Kuddewörde	6	-	1	1	2	1	1	-	
01053077	Kühnen	7	-	2	-	1	2	1	-	
01053078	Kulbin	2	-	-	-	-	-	-	2	
01053079	Labenz	10	-	3	1	1	-	5	-	
01053080	Lansenehsten	5	-	-	-	-	3	5	-	
01053081	Lankau	10	-	1	1	5	1	-	1	
01053082	Lanze	5	-	1	-	-	2	1	-	
01053083	Lauenburf Elbe, Stadt	4	-	1	1	1	1	-	-	
01053084	Lahnrade	4	1	-	-	-	1	-	-	
01053085	Linau	13	1	2	2	1	3	4	-	
01053086	Lüchow	6	-	-	-	2	1	3	-	
01053087	Lüttau	10	-	-	-	-	6	3	-	
01053088	Mechow	2	-	-	-	-	1	-	1	
01053089	Möhnsen	5	-	-	2	1	-	2	-	
01053090	Möln, Stadt	4	1	3	-	-	-	-	-	
01053091	Mühlenrade	3	-	-	-	3	-	-	-	
01053092	Müsen	8	-	2	2	-	1	3	2	
01053093	Mustin	4	-	-	-	1	-	-	-	
01053094	Niendorf bei Berkenhth	4	-	-	-	3	-	1	-	
01053095	Niendorf Stecknitz	6	-	2	-	-	2	1	1	
01053096	Nüsse	5	-	2	-	3	1	1	-	
01053097	Panten	14	1	-	3	2	1	4	3	
01053098	Pöseez	5	1	-	1	2	-	1	-	
01053099	Poggensee	4	-	-	1	2	-	1	-	
01053100	Ratzeburg, Stadt	4	-	2	1	-	-	1	-	
01053101	Ritzerau	3	1	-	-	1	-	1	-	
01053102	Römnitz	1	-	-	-	-	-	-	1	
01053103	Rondeshagen	8	-	2	1	1	1	3	-	
01053104	Roseburg	8	-	1	2	-	-	3	2	
01053105	Sachsenwald (Forstzutsbez.)gemf	1	1	-	-	-	-	-	-	
01053106	Sahms	7	-	1	-	-	1	5	-	
01053107	Salem	10	-	-	-	-	1	3	2	
01053108	Sandenseben	9	-	-	-	4	4	-	-	
01053109	Sandhorst	10	-	1	-	5	4	-	-	
01053110	Schmlau	11	1	1	-	3	3	2	1	
01053111	Schnakenbek	6	-	-	-	1	3	4	-	
01053112	Schönberg	13	-	1	3	2	3	-	-	
01053113	Schretstaken	11	1	-	3	1	3	3	-	
01053114	Schürensöhnen	4	-	-	2	1	-	-	-	
01053115	Schulendorf	13	2	2	2	1	6	2	1	
01053116	Schwarzenbek, Stadt	2	1	-	-	-	-	1	-	
01053117	Seedorf	7	-	1	-	2	1	1	2	
01053118	Siebensalumen	7	-	-	-	3	1	3	-	
01053119	Siebensalchen	1	-	-	-	-	-	-	1	
01053120	Sieksrade	4	-	2	-	-	-	1	1	
01053121	Sirkfelde	5	1	2	1	-	-	-	-	
01053122	Steinhorst	2	-	-	-	-	1	-	-	
01053123	Starley	13	-	1	2	1	3	4	2	
01053124	Stubben	4	-	1	-	-	1	1	-	
01053125	Talkau	1	-	-	-	-	1	-	-	
01053126	Tamm	5	-	1	-	2	1	1	-	
01053127	Wakfelde	3	-	-	-	-	1	-	-	
01053128	Wangellau	8	-	-	1	2	3	1	1	
01053129	Wentorf bei Hamburg	3	1	-	1	1	-	-	-	
01053130	Wentorf (Amt Sandenseben)	8	-	3	2	-	1	1	1	
01053131	Wierstap	9	-	2	-	3	1	3	-	
01053132	Witzeze	5	-	2	1	-	1	1	-	
01053133	Wohlför	3	-	-	1	-	1	-	-	
01053134	Woltersdorf	10	2	1	1	2	2	2	-	
01053135	Worth	7	-	-	1	-	4	2	-	
01053136	Zielhen	3	-	-	-	1	-	1	1	

noch: Tab. 5 9811 T Ausgewählte Merkmale für landwirtschaftliche Betriebe nach Gemeinden 2010

Schl. Nr.	Regionale Einheit	Landwirtschaftl. Betriebe	davon: mit einer LF von ... bis unter ... ha							
			unter 5	5 - 10	10 - 20	20 - 50	50 - 100	100 - 200	200 und mehr	
			Anzahl							
1	2	3	4	5	6	7	8			
01054 Nordfriesland		2 153	115	247	292	410	630	383	76	
01054001 Achtrup		40	-	2	6	9	12	11	-	
01054002 Ahrenshöft		9	-	1	3	5	-	-	-	
01054003 Ahrenvölk		19	-	3	4	4	2	-	-	
01054004 Ahrenvölk		8	-	1	-	1	2	-	-	
01054005 Alkersum		10	1	-	-	1	8	-	-	
01054006 Almdorf		9	1	2	2	2	2	-	-	
01054007 Aresatt		10	-	2	2	1	4	1	-	
01054009 Avertöft		11	4	-	-	3	2	2	-	
01054010 Barpum		22	1	5	4	1	9	2	-	
01054011 Bährendorf		26	-	2	1	10	12	1	-	
01054012 Böhmstedt		13	-	1	-	2	8	2	-	
01054013 Bondelum		11	1	-	1	2	6	1	-	
01054014 Bondelum		43	5	4	11	4	7	11	1	
01054015 Borgsum		12	-	1	2	4	4	1	-	
01054016 Bosbüll		6	1	-	2	-	2	1	-	
01054017 Bradstrup		14	1	3	2	2	1	3	2	
01054018 Bramstedtlund		8	-	3	2	-	1	2	-	
01054019 Bredstedt, Stadt		7	-	2	1	1	2	-	1	
01054020 Breklum		14	2	3	2	4	4	1	-	
01054022 Busebüll		29	-	5	2	5	5	8	4	
01054023 Drage		12	-	4	3	1	2	-	2	
01054024 Dresdorf		30	1	2	8	7	11	1	-	
01054025 Dunsrum		6	-	-	-	-	3	-	-	
01054026 Elisabeth-Sophien-Kooq		5	-	-	-	-	2	3	-	
01054027 Ellhöft		8	-	2	2	-	3	1	-	
01054032 Frieslandf		4	-	-	1	1	-	-	-	
01054034 Friedrich-Wilhelm-Löbke-Kooq		21	-	1	1	3	9	6	1	
01054035 Garding, Kirchspiel		17	-	1	1	2	6	6	1	
01054036 Garding, Stadt		5	-	1	1	2	5	2	-	
01054037 Goldebek		15	1	1	-	2	8	3	-	
01054038 Goldeklund		18	1	1	2	3	6	5	-	
01054039 Gröde		4	-	-	-	-	3	1	-	
01054040 Grothusenkooq		3	-	-	-	-	2	1	-	
01054041 Haseklund		21	-	1	6	3	9	1	1	
01054042 Hattstedt		13	4	3	1	2	1	2	-	
01054043 Hattstedtmarsch		14	2	2	3	4	1	2	-	
01054045 Hogeil		19	1	3	4	4	5	2	-	
01054048 Hoim		4	-	1	-	-	-	1	-	
01054050 Hallig Hooqe		11	-	1	2	4	3	1	-	
01054052 Horstedt		19	1	2	4	4	3	4	1	
01054054 Hude		4	-	-	-	-	3	-	-	
01054055 Humptrup		21	1	2	1	2	14	1	-	
01054056 Husum, Stadt		22	4	2	9	4	1	1	1	
01054057 Immanstedt		10	-	-	-	-	1	5	2	
01054059 Jödelund		23	1	1	2	6	11	2	-	
01054061 Kampen (SVt)		1	-	-	-	-	-	-	-	
01054062 Karum		7	-	1	2	1	1	2	-	
01054063 Katharinenheerd		4	-	-	-	1	2	1	-	
01054065 Klanbüll		7	-	-	2	2	2	1	-	
01054068 Klönbüll		18	-	3	3	3	5	2	2	
01054070 Koldenbittel		14	2	2	1	1	3	2	2	
01054071 Kokerheide		6	-	1	-	3	2	-	-	
01054072 Kotzenbüll		12	4	2	2	2	2	-	-	
01054073 Ladsum		27	1	1	3	5	9	6	2	
01054074 Langeneß		18	-	-	5	9	4	-	-	
01054075 Langenholm		58	2	4	6	13	22	11	-	
01054076 Lack		20	1	1	2	1	2	5	1	
01054077 Lexgaard		1	-	-	1	-	-	-	-	
01054078 List		1	-	-	-	-	-	-	-	
01054079 Löwenstedt		29	2	1	4	6	11	3	-	
01054080 Lüthenholm		9	-	-	2	1	3	2	1	
01054083 Midlum		10	1	1	1	1	4	2	-	
01054084 Misdorf		18	1	1	4	1	4	3	1	
01054085 Nebel		4	-	1	2	-	-	1	-	
01054086 Neukirchen		25	-	2	5	7	6	3	2	
01054087 Niebüll		8	-	-	-	-	3	1	-	
01054088 Niebüll, Stadt		33	1	6	4	5	6	9	2	
01054089 Norddorf auf Amrum		4	-	1	1	-	2	-	-	
01054090 Nordfrieslandkooq		7	-	-	-	-	-	1	3	
01054091 Nordstrand		61	5	14	6	10	14	9	3	
01054092 Horstedt		21	-	2	6	4	9	-	-	
01054093 Ockholm		2	-	3	2	3	2	3	-	
01054094 Oevenum		11	1	2	-	3	3	2	-	
01054095 Oldenswort		36	1	1	7	8	7	11	1	
01054096 Oldensbek		17	-	2	3	4	7	1	-	
01054097 Oldesum		18	1	3	4	2	7	2	-	
01054098 Oldsum		17	-	2	4	4	7	2	-	
01054099 Osterfeld (Husum)		24	-	2	5	7	5	4	1	
01054100 Osterheuer		20	-	-	1	3	5	1	-	
01054101 Oster-Ohrstedt		13	-	-	3	3	5	1	-	
01054103 Palsum		58	2	6	6	14	25	5	-	
01054104 Poppelbüll		18	1	1	2	3	7	3	1	
01054105 Ramstedt		9	-	2	1	1	2	3	-	
01054106 Rantum		27	1	4	4	6	6	6	-	
01054108 Reulkenlööe		30	-	1	1	1	7	12	7	
01054109 Risum-Lindholm		52	2	7	4	7	20	9	3	
01054110 Rodenså		12	-	2	2	2	2	1	3	
01054113 Sankt Peter-Ordning		21	-	1	4	5	7	2	-	
01054116 Schwabstedt		16	2	1	4	1	4	4	-	
01054118 Schwesing		20	2	2	1	5	9	1	-	
01054119 Seeth		12	-	-	-	-	3	2	-	
01054120 Simonsberg		23	4	3	1	6	2	6	1	
01054121 Sonnenbüll		7	-	-	1	3	2	1	-	
01054123 Solth		20	-	2	3	6	4	4	-	
01054124 Sorakebüll		10	-	-	2	-	5	2	1	
01054125 Stedum		18	1	2	2	5	2	5	1	
01054126 Stedensand		27	1	4	8	4	8	4	1	
01054128 Struckum		17	2	2	4	4	-	2	3	
01054129 Süderende		7	1	1	1	1	2	-	1	
01054130 Süderhöft		1	-	-	-	-	-	-	-	
01054131 Süderlögum		19	1	3	1	5	6	2	1	
01054132 Südemarsch		13	-	3	1	2	1	6	-	
01054134 Taino		33	2	2	5	7	6	11	-	
01054135 Tesebüll		38	4	5	8	8	10	3	3	
01054136 Tinningstedt		9	-	-	1	3	1	4	-	
01054138 Tinning, Stadt		26	5	4	2	1	7	7	-	
01054140 Tönning-Kooq		7	-	-	-	2	2	1	-	
01054141 Uelwesbüll		8	-	-	3	-	3	1	1	
01054142 Uthusum		7	-	2	2	-	1	2	-	
01054143 Uthusum		9	-	1	3	3	3	3	-	
01054144 Vöhl		29	-	1	3	8	11	5	1	
01054145 Volkerwiek		9	2	-	-	-	2	4	1	
01054146 Volkerwiek		6	-	-	-	-	1	3	-	
01054148 Well		12	2	4	-	1	4	1	-	
01054149 Wemminstedt-Braderup (SVt)		3	1	1	-	-	1	-	-	
01054150 Westenheuer		7	-	-	-	-	1	5	-	
01054152 Wester-Ohrstedt		15	1	-	-	2	3	9	-	
01054154 Westre		23	2	3	-	2	12	4	-	
01054156 Wimmert		16	-	1	3	3	6	4	1	
01054157 Wisch		6	-	2	-	2	1	1	-	
01054158 Wisum		3	-	-	-	-	2	1	-	
01054159 Wittbek		29	1	4	1	7	11	5	-	
01054161 Witzwort		28	2	4	3	7	7	5	-	
01054162 Wöbenbüll		9	-	3	1	2	1	2	-	
01054163 Wisum		7	1	1	-	-	2	1	-	
01054164 Wvk auf Föhr, Stadt		6	-	-	1	2	2	2	-	
01054165 Galmbsbüll		30	3	3	1	4	6	10	3	
01054166 Emmelsbüll-Horsbüll		27	3	1	2	5	6	4	-	
01054167 Enne-Sande		28	1	4	3	6	9	4	1	
01054168 Svft		41	2	5	15	10	3	5	1	
01055 Dithmarschen		942	50	119	93	158	215	178	127	
01055001 Ahrensboke		99	1	13	10	18	22	16	9	
01055002 Altenkrempe		18	2	5	3	1	3	3	1	
01055004 Bad Schwartau, Stadt		15	1	3	2	1	3	1	4	
01055006 Beschendorf		9	1	1	1	1	4	-	1	
01055007 Borsum		48	2	10	2	4	8	13	9	
01055010 Dalme		8	-	2	-	1	3	-	-	
01055011 Dalme		4	-	-	-	-	1	2	-	
01055012 Eutin, Stadt		24	2	7	3	4	4	3	1	
01055014 Gohl		3	-	1	2	-	2	1	3	
01055015 Grenshausdorf		33	1	2	5	4	5	6	8	
01055016 Grömitz	</									

noch: Tab. 5 9811 T Ausgewählte Merkmale für landwirtschaftliche Betriebe nach Gemeinden 2010

Schl. Nr.	Regionale Einheit	Landwirtschaftl. Betriebe	davon: mit einer LF von ... bis unter ... ha							
			unter 5	5 - 10	10 - 20	20 - 50	50 - 100	100 - 200	200 und mehr	
			Anzahl							
	1	2	3	4	5	6	7	8		
01056	Pinneberg	962	144	186	165	230	160	65	12	
01056001	Aken	43	9	7	12	13	2	1	1	
01056002	Barmstedt, Stadt	25	6	3	4	8	1	3	-	
01056003	Bevern	16	1	5	1	6	2	1	-	
01056004	Bilsen	10	-	2	2	4	3	1	-	
01056005	Bönningstedt	18	3	3	2	4	5	1	-	
01056006	Bokel	22	-	-	3	8	8	3	-	
01056008	Bokholt-Hanredder	14	2	2	3	2	4	1	-	
01056009	Borstel-Hohenraden	26	3	4	7	6	5	-	1	
01056010	Brande-Hömerkirchen	18	1	1	2	4	9	1	-	
01056011	Bullenkuhlen	12	-	4	3	2	3	-	-	
01056013	Elerbek	20	3	5	7	4	1	-	-	
01056014	Elerhoop	30	6	9	8	3	2	2	-	
01056015	Elmsloh, Stadt	14	2	2	3	3	3	1	-	
01056016	Größ Nordende	10	1	3	-	3	1	2	-	
01056017	Größ Obenseeth-Aspern	12	-	3	2	3	3	1	-	
01056018	Haselienbek	24	4	4	5	8	1	2	-	
01056019	Haselau	18	4	-	2	5	3	3	1	
01056020	Haseldorf	23	5	6	4	4	2	2	-	
01056021	Haasloh	12	3	3	3	1	1	1	-	
01056022	Heede	25	4	3	4	9	3	2	-	
01056023	Heidgraben	22	7	6	6	2	1	-	-	
01056024	Hest	24	2	7	6	5	2	2	-	
01056025	Heidpland	1	-	-	-	1	-	-	-	
01056026	Hemdingen	30	3	9	6	5	5	2	-	
01056027	Hettinoen	9	1	1	2	2	1	1	1	
01056028	Heim	26	5	4	3	10	3	1	-	
01056029	Klein Nordende	15	4	4	2	1	2	2	-	
01056030	Klein Obenseeth-Sparrieshoop	34	1	13	5	8	3	2	2	
01056031	Koln-Raseek	10	2	-	-	-	-	1	-	
01056032	Kummerfeld	6	1	2	1	1	-	-	-	
01056033	Seester	17	-	3	1	3	8	2	-	
01056034	Lanseln	16	-	2	2	6	5	1	1	
01056035	Lutzhorn	35	-	8	5	8	10	4	-	
01056036	Moornege	17	2	1	2	8	3	1	-	
01056037	Neuendiesch	16	3	1	2	3	3	3	-	
01056038	Osterhorn	6	-	1	2	1	1	1	-	
01056039	Pinneberg, Stadt	24	5	6	2	9	2	-	-	
01056040	Prisdorf	8	1	3	1	3	1	-	-	
01056041	Quickborn, Stadt	41	3	12	7	10	5	4	-	
01056042	Raa-Besenbek	20	1	-	3	5	9	2	-	
01056043	Rehlingen	32	12	5	5	5	2	-	-	
01056044	Schenefeld, Stadt	15	-	2	4	8	1	-	-	
01056045	Seestermühle	10	4	-	-	-	3	2	1	
01056046	Seeth-Ektholt	10	-	1	2	5	2	-	-	
01056047	Tanstedt	28	8	5	4	4	5	2	-	
01056048	Tornesch, Stadt	33	6	10	5	7	3	2	-	
01056049	Uetersen, Stadt	11	3	1	3	1	3	1	-	
01056050	Wedel, Stadt	32	6	8	6	7	4	-	1	
01056051	Westerhorn	14	1	2	1	1	5	4	-	
01057	Plön	776	63	96	91	151	165	145	63	
01057001	Aischeberg (Holstein)	15	2	4	2	1	2	2	-	
01057002	Barmissen	5	1	-	-	1	2	1	-	
01057003	Barsbek	7	-	-	1	1	2	3	-	
01057004	Bahrensdorf (Ostsee)	9	1	4	-	-	-	2	-	
01057005	Belau	9	4	-	-	1	-	2	1	
01057006	Brandfeld	1	-	-	3	10	7	9	4	
01057007	Stakendorf	36	-	3	3	10	7	9	4	
01057008	Bonebützel	14	-	2	-	1	5	5	1	
01057009	Bosdorf	12	-	1	3	1	4	1	2	
01057010	Boksee	5	-	-	-	-	1	5	-	
01057011	Bothkamo	8	-	-	-	5	2	1	-	
01057012	Brodersdorf	4	-	2	-	-	2	1	-	
01057013	Dannau	9	-	1	4	1	4	1	1	
01057015	Dersau	12	3	1	-	1	4	3	-	
01057016	Dobersdorf	14	-	4	1	3	1	4	1	
01057017	Dönnick	5	-	-	-	-	2	1	-	
01057018	Fahren	2	-	-	-	1	1	-	-	
01057020	Fießbergen	4	-	-	1	1	1	1	-	
01057021	Giekau	16	-	-	4	4	1	4	2	
01057022	Grebin	20	1	4	1	4	6	3	1	
01057023	Größbarkau	4	1	-	-	-	2	1	-	
01057024	Größhamie	14	-	-	-	-	3	9	-	
01057025	Heikendorf	8	1	2	2	1	1	-	1	
01057026	Helmstorf	3	-	1	1	-	-	-	1	
01057027	Högendorf	7	1	2	-	1	1	2	-	
01057028	Höhndorf	2	-	-	-	-	-	-	1	
01057029	Hohenfelde	13	-	2	2	6	2	1	-	
01057030	Hohwacht (Ostsee)	2	-	-	1	-	-	1	-	
01057031	Honswae	9	-	-	-	1	3	2	1	
01057032	Kalübbe	9	2	1	-	3	-	2	1	
01057034	Kirchnüchel	7	1	1	-	1	2	1	1	
01057035	Klapp	6	-	1	1	2	1	-	-	
01057037	Klein Barkau	4	1	2	-	-	-	1	-	
01057038	Klekamp	6	2	-	1	1	-	1	-	
01057039	Kohn	14	-	3	-	1	6	5	-	
01057040	Krokau	5	-	-	-	-	2	2	1	
01057041	Krummbek	6	-	-	-	2	1	3	-	
01057042	Kühnen	12	1	3	2	3	2	1	1	
01057043	Laboe	2	-	-	-	1	-	-	-	
01057044	Lammershagen	3	-	-	2	1	-	-	-	
01057045	Lebrade	13	2	-	4	1	4	1	1	
01057046	Lehmkuhlen	18	2	1	2	4	4	3	2	
01057047	Löptin	11	1	-	3	2	4	1	-	
01057048	Lüttenburg, Stadt	1	1	-	-	-	-	-	-	
01057049	Lutterbek	3	-	-	-	-	-	2	1	
01057050	Martensrade	13	1	5	-	2	1	3	1	
01057051	Mönkeberg	1	-	-	5	1	-	-	-	
01057052	Mucheln	15	1	2	3	7	1	1	-	
01057053	Nehnten	7	-	2	2	-	1	1	1	
01057054	Nietzeese	4	-	1	-	1	1	-	-	
01057055	Panker	19	-	-	4	3	4	7	1	
01057056	Passade	5	-	-	-	-	1	2	2	
01057057	Plön, Stadt	4	1	2	-	1	-	1	-	
01057058	Rehndorf	9	2	3	-	2	3	1	1	
01057059	Postfeld	10	1	1	3	1	2	2	-	
01057060	Prisdorf	6	-	1	2	-	1	2	-	
01057062	Preetz, Stadt	8	2	1	-	2	1	-	-	
01057063	Probsteierhagen	10	1	1	-	2	3	3	-	
01057065	Rantzau	5	-	-	-	-	1	2	2	
01057066	Rastorf	18	-	3	3	3	5	3	1	
01057067	Rathensdorf	9	1	-	-	3	3	1	1	
01057068	Randswühren	20	2	1	1	4	7	5	2	
01057069	Ruhnswinkel	29	7	2	2	6	7	3	-	
01057070	Schellhorn	5	1	-	-	1	1	-	2	
01057071	Schilldorf	26	1	3	3	4	9	2	4	
01057072	Schlesen	9	-	1	2	3	1	2	-	
01057073	Schönberg (Holstein)	10	3	1	2	1	-	1	2	
01057074	Schönkirchen	17	1	4	3	3	1	4	1	
01057076	Schwartbuck	3	-	-	-	-	1	2	-	
01057077	Selent	2	-	1	-	-	-	1	-	
01057078	Stakendorf	5	1	1	-	-	-	2	1	
01057079	Stein	3	-	-	-	-	2	1	-	
01057080	Stolpe	11	-	1	-	4	2	4	-	
01057081	Stoltenberg	5	1	1	-	1	1	1	-	
01057082	Tönndorf	10	-	-	5	1	3	2	2	
01057083	Tasdorf	8	-	1	-	2	2	2	1	
01057084	Wahlstorf	12	-	-	1	5	3	2	1	
01057085	Wankendorf	11	3	1	1	2	1	2	1	
01057086	Warnau	4	-	1	-	-	2	-	1	
01057087	Wendstorf	2	-	-	-	1	-	1	-	
01057088	Wisch	5	-	2	-	-	-	1	-	
01057089	Wittmüdt	5	-	1	1	-	2	1	-	
01057090	Farau-Pratlau	18	2	-	4	6	3	2	1	
01057091	Schwententhal, Stadt	24	1	8	4	5	5	1	-	

noch: Tab. 5 9811 T Ausgewählte Merkmale für landwirtschaftliche Betriebe nach Gemeinden 2010

Schl. Nr.	Regionale Einheit	Landwirtschaftl. Betriebe	davon: mit einer LF von ... bis unter ... ha							
			unter 5	5 - 10	10 - 20	20 - 50	50 - 100	100 - 200	200 und mehr	
			Anzahl							
	1	2	3	4	5	6	7	8		
01058	Reneburg-Eckernförde	1944	84	278	240	388	548	317	109	
01058001	Achternweh	3	-	-	-	-	-	-	-	
01058003	Alt Duvenstedt	24	-	2	4	9	6	1	2	
01058004	Altenhof	6	-	3	1	1	1	-	3	
01058005	Altenholz	13	1	1	4	2	1	1	3	
01058007	Apsdorf	9	-	1	-	3	4	-	1	
01058008	Ascheffel	14	1	3	3	6	1	-	-	
01058009	Aulenzug	44	3	10	10	5	8	7	1	
01058010	Barostall	5	-	-	1	2	2	-	-	
01058011	Barpsstedt	18	1	3	2	1	8	2	1	
01058012	Barkeleib	9	-	1	-	1	3	1	3	
01058013	Beldorf	12	-	1	-	2	4	3	2	
01058014	Bendorf	24	-	4	2	1	10	5	2	
01058015	Bienroststedt	10	1	3	-	-	1	4	3	
01058016	Bisse	7	-	-	-	1	4	2	-	
01058018	Blumenthal	8	1	2	2	-	2	-	1	
01058019	Böthhusen	7	-	2	-	-	2	-	4	
01058021	Bokel	21	-	4	-	4	10	3	-	
01058022	Bordesholm	7	1	-	-	-	5	-	-	
01058023	Borndorf-Seedorf	6	-	-	3	1	1	2	-	
01058024	Borstedt	6	-	-	-	-	2	-	1	
01058025	Bornholt	11	1	1	1	5	3	-	-	
01058026	Bovenau	17	-	2	3	6	3	1	2	
01058027	Brammer	12	-	2	-	1	2	4	2	
01058028	Bredenbek	9	-	1	2	1	2	1	2	
01058029	Breholz	24	-	3	4	6	5	6	-	
01058030	Brekendorf	17	1	3	4	6	3	3	-	
01058031	Brinsha	6	-	1	-	1	3	1	-	
01058032	Brodersby	9	-	1	1	3	3	1	-	
01058033	Brogge	9	1	-	-	-	3	2	-	
01058034	Büdseldorf, Stadt	1	1	-	-	-	-	-	-	
01058035	Bünsdorf	11	-	3	2	-	4	2	-	
01058036	Christiansholm	9	1	-	-	-	9	-	-	
01058037	Dänischenhagen	10	1	2	2	3	2	-	-	
01058038	Dätzen	10	-	1	-	4	4	1	-	
01058039	Damendorf	9	-	2	-	-	2	2	1	
01058040	Dampo	9	-	3	1	1	1	2	1	
01058042	Dorsdorf	12	1	1	1	2	1	5	1	
01058043	Eckernförde, Stadt	3	-	-	-	1	-	1	-	
01058044	Ehndorf	14	-	3	1	4	2	3	1	
01058045	Eisendorf	6	1	2	-	2	1	-	-	
01058046	Elerdorf	7	-	2	-	1	3	2	-	
01058047	Elsdorf/Westernhöfen	21	-	2	-	4	9	4	2	
01058048	Embühren	11	-	2	-	2	5	2	-	
01058049	Emkenhof	25	1	1	6	5	7	2	3	
01058050	Falde	15	-	1	2	3	7	2	-	
01058051	Felm	13	-	3	3	2	2	3	-	
01058052	Flecksby	11	1	1	1	2	3	2	1	
01058053	Flintbek	16	2	1	3	3	4	3	-	
01058054	Fockbek	33	1	4	6	11	9	2	-	
01058055	Friedrichsgraben	6	-	-	-	1	3	2	-	
01058056	Friedrichshagen	9	-	-	-	1	4	1	1	
01058057	Gammelby	4	-	1	-	-	1	1	1	
01058058	Gettorf	8	1	2	-	3	11	4	-	
01058059	Grutz	28	3	2	4	3	11	4	-	
01058061	Gokels	5	-	1	2	1	1	2	-	
01058062	Grauel	7	-	-	1	1	3	2	-	
01058063	Grobenknu	6	-	-	-	-	2	3	-	
01058064	Groß Buchwald	8	1	-	3	-	1	2	1	
01058065	Groß Vollstedt	16	1	5	3	5	2	-	-	
01058066	Groß Wittensee	14	1	1	-	2	5	3	2	
01058067	Gübby	9	1	-	2	1	1	4	-	
01058068	Haale	15	-	3	3	2	5	1	1	
01058069	Haby	5	-	1	-	-	1	3	-	
01058070	Hamdorf	33	-	5	2	8	11	6	1	
01058071	Hamweddel	11	1	1	2	-	3	3	1	
01058072	Hansenau-Hademarschen	11	1	2	-	-	2	1	2	
01058073	Haßmoor	11	1	1	-	2	3	4	-	
01058074	Heinkenborstel	7	-	1	1	-	2	2	1	
01058075	Hönsien	3	-	-	-	-	3	-	-	
01058076	Hoffeld	10	1	2	1	2	1	3	-	
01058077	Hohenweddel	16	-	3	3	2	4	4	-	
01058078	Hohn	26	1	3	3	4	9	4	4	
01058080	Holtsee	24	-	1	2	6	6	5	4	
01058081	Holzbunze	6	-	1	1	3	1	-	-	
01058082	Holzdorf	23	2	3	4	5	5	2	2	
01058083	Hütten	6	-	2	-	1	2	-	-	
01058084	Hummelfeld	9	-	2	-	-	4	3	-	
01058085	Jahnsdorf	9	-	1	-	-	3	2	-	
01058086	Jewenstedt	47	-	3	9	10	12	7	1	
01058087	Karby	1	-	-	-	-	1	-	-	
01058088	Klein Wittensee	5	-	-	-	-	2	1	1	
01058089	Kronshoel	7	1	-	1	2	1	1	-	
01058090	Kosel	18	1	4	3	4	2	2	2	
01058091	Kroonsee	11	-	2	1	1	5	2	-	
01058093	Krummsee	12	3	-	-	-	1	3	-	
01058094	Langweddel	24	2	6	-	5	7	3	1	
01058096	Lindau	29	2	2	1	7	14	2	1	
01058097	Liese-Förden	13	-	-	1	2	7	3	-	
01058098	Loop	11	-	-	-	2	9	-	-	
01058099	Loose	9	-	1	-	3	2	2	1	
01058100	Lüttenstedt	22	2	2	3	2	8	5	1	
01058101	Luhnstedt	10	-	2	2	1	2	2	1	
01058102	Loosefeld	9	1	-	-	1	4	2	1	
01058103	Meeschen	4	-	-	-	2	1	1	-	
01058104	Melsdorf	4	-	-	-	2	1	1	-	
01058105	Meikendorf	10	-	2	-	2	-	1	-	
01058106	Mörel	5	-	-	-	-	1	2	-	
01058107	Mollsee	7	-	1	1	3	-	1	1	
01058108	Mühlbrook	5	-	-	1	1	3	-	-	
01058109	Müschmarra	9	-	1	-	-	2	1	1	
01058110	Neudorf-Bornstein	9	-	-	2	1	3	2	1	
01058111	Neu Duvenstedt	8	-	-	2	-	3	-	2	
01058112	Neuwittenbek	11	1	4	2	-	7	2	1	
01058113	Nienborstel	17	-	1	3	7	1	3	-	
01058115	Nindorf	14	-	1	3	1	5	3	-	
01058116	Noer	18	-	3	3	2	8	2	-	
01058117	Nordorf, Stadt	20	1	4	1	3	9	2	-	
01058118	Nübbel	16	1	2	4	2	3	2	-	
01058119	Odenbittel	12	-	2	1	2	1	5	1	
01058120	Odenhöfchen	5	-	-	1	1	2	-	-	
01058121	Osdorf	33	3	6	6	7	7	2	2	
01058122	Osternfeld (Rendsburg)	7	-	-	-	-	6	1	2	
01058123	Osterby	8	-	-	-	-	1	3	-	
01058124	Osternfeld	14	-	2	4	2	4	2	-	
01058125	Osternstedt	19	1	4	5	2	5	2	-	
01058126	Ottendorf	5	-	1	2	1	2	1	-	
01058127	Owschlag	30	1	3	2	4	10	9	1	
01058128	Padenstedt	14	-	1	3	2	3	2	3	
01058129	Pinnemoor	9	-	4	-	-	4	4	-	
01058130	Quarnbek	13	1	2	2	2	3	1	2	
01058131	Rade b. Hohenwestedt	8	-	1	1	3	2	1	-	
01058132	Rade b. Rendsburg	4	-	1	-	-	2	1	-	
01058133	Reesdorf	4	-	-	-	2	1	1	-	
01058134	Remmels	9	-	1	-	1	4	2	1	
01058135	Reneburg, Stadt	9	2	1	1	2	2	1	-	
01058136	Rickert	9	-	-	3	1	2	3	-	
01058137	Rieseby	17	-	3	1	6	1	2	4	
01058138	Rodenbek	7	2	1	-	1	2	1	-	
01058139	Rumohr	7	-	1	1	1	-	4	-	
01058140	Sacht-Audorf	3	-	1	1	-	1	-	-	
01058141	Sachensee	7	-	2	1	2	1	2	-	
01058142	Schinkel	10	-	4	2	3	-	-	1	
01058143	Schmalstede	10	-	1	-	2	6	1	-	
01058144	Schönbek	7	-	2	1	1	1	1	1	
01058145	Schönhorst	5	-	-	-	-	3	-	-	
01058146	Schülldorf	15	-	3	-	3	6	3	-	
01058147	Schulz b. Nordorf	13	1	3	2	3	2	2	-	
01058148	Schulz b. Rendsburg	10	1	1	-	2	1	3	1	
01058150	Schwedeneck	31	2	3	2	10	9	4	1	
01058151	Seefeld	8	-	2	1	2	4	3	-	
01058152	Sehestedt	3	-	-	-	2	1	2	1	
01058153	Sören	3	-	-						

noch: Tab. 5 9811 T Ausgewählte Merkmale für landwirtschaftliche Betriebe nach Gemeinden 2010

Schl. Nr.	Regionale Einheit	Landwirtschaftl. Betriebe	davon: mit einer LF von ... bis unter ... ha							
			unter 5	5 - 10	10 - 20	20 - 50	50 - 100	100 - 200	200 und mehr	
			Anzahl							
1	2	3	4	5	6	7	8			
01059	Schleswig-Flensburg	1 989	74	232	208	334	643	405	93	
01059001	Alt Bismbeek	10	-	-	1	1	3	5	-	
01059005	Beroenhöfen	17	1	2	2	-	8	4	-	
01059006	Boel	16	1	1	-	5	6	3	-	
01059008	Bokslund	12	-	2	1	2	3	1	-	
01059009	Börm	30	-	2	3	9	10	5	1	
01059010	Bollmastedt	29	3	2	7	2	11	4	-	
01059011	Bören	15	-	1	1	3	6	2	2	
01059012	Borowedel	6	-	-	2	3	1	-	-	
01059014	Brebel	6	-	1	-	2	1	1	1	
01059016	Brodersbv	10	1	-	3	1	2	2	1	
01059018	Busdorf	2	-	-	-	1	-	1	-	
01059019	Dannewerk	19	-	2	3	3	8	2	1	
01059020	Dönstede	13	-	1	3	1	3	1	2	
01059021	Dollrotfeld	5	-	1	-	3	-	1	-	
01059022	Ekenis	7	-	1	2	-	2	2	-	
01059023	Ellmastedt	24	-	2	4	-	4	8	10	
01059024	Erlde	41	1	2	2	13	16	6	1	
01059026	Fahrdorf	12	-	1	1	-	8	2	-	
01059032	Gelhof	7	-	-	-	3	-	2	-	
01059033	Gelhof	4	2	1	-	-	1	2	-	
01059034	Grodersbv	5	-	1	1	-	1	2	-	
01059035	Groß Rhede	14	2	1	-	2	4	6	-	
01059037	Havetofliot	15	-	5	1	4	4	6	-	
01059038	Havetofliot	16	-	2	4	4	-	6	-	
01059039	Hollmastedt	24	1	6	1	6	6	4	-	
01059041	Husby	10	-	-	-	3	2	5	-	
01059042	Idstedt	10	-	2	3	5	-	1	-	
01059043	Jagel	6	-	2	1	2	-	2	-	
01059044	Jäbek	15	-	1	3	2	2	4	1	
01059045	Kappeln, Stadt	22	-	3	1	4	5	6	3	
01059047	Kiesby	5	-	-	-	1	1	3	-	
01059049	Kappholz	13	1	3	3	2	3	3	1	
01059050	Klein Bennebek	23	-	1	2	6	8	4	2	
01059051	Klein Rhede	9	1	-	-	-	4	4	-	
01059053	Kropp	27	1	2	1	2	11	9	2	
01059055	Lot	10	-	2	2	1	3	1	1	
01059056	Lottorf	4	-	1	-	-	2	1	-	
01059057	Lümschau	17	-	5	1	1	1	8	2	
01059058	Mezgerdorf	30	2	4	2	3	12	6	1	
01059060	Mohrkirch	17	1	2	-	4	7	2	1	
01059062	Neubrand	4	-	-	-	-	4	-	-	
01059063	Norderbrunp	3	-	-	2	1	-	-	-	
01059064	Norderstapel	19	1	1	1	3	10	2	1	
01059065	Nottfeld	4	-	-	2	1	5	1	-	
01059067	Odersberg	7	-	-	-	1	5	2	-	
01059068	Rabenkirchen-Faulück	14	-	1	1	4	5	2	1	
01059069	Rüde	3	-	-	-	-	5	2	-	
01059070	Rüde	3	-	-	1	-	-	2	-	
01059071	Satrup	23	-	2	2	3	8	7	1	
01059072	Sassrup	6	-	2	1	2	1	1	1	
01059073	Schasby	18	2	2	1	1	7	1	-	
01059074	Scheegerott	4	-	-	-	2	1	1	-	
01059075	Schleswig, Stadt	11	2	4	2	1	1	1	-	
01059076	Schraup-Thumby	12	1	1	3	1	3	3	1	
01059077	Schuby	16	1	3	2	3	3	3	-	
01059078	Salk	8	-	-	-	-	2	5	-	
01059079	Silberstedt	44	2	5	4	4	15	3	3	
01059080	Steinfeld	7	-	-	1	2	-	3	1	
01059081	Stok	16	2	4	1	1	1	7	-	
01059082	Strudorf	13	-	2	3	2	3	2	1	
01059083	Süderbrunp	3	1	-	2	-	-	-	-	
01059084	Süderfährstedt	10	-	2	1	3	2	1	1	
01059085	Süderstapel	12	-	1	2	-	1	4	-	
01059086	Taarstedt	18	-	-	1	2	8	7	-	
01059087	Tetenhöfen	21	1	1	2	6	8	3	-	
01059088	Telsen	20	1	2	1	4	9	1	-	
01059090	Tolk	12	-	3	-	3	5	1	-	
01059092	Trea	26	2	4	2	6	6	5	1	
01059093	Ubbv	9	-	-	2	2	2	3	-	
01059094	Ullnis	17	-	-	3	2	7	5	-	
01059095	Waagertott	7	1	-	-	1	4	1	-	
01059096	Wahlde	18	-	4	-	1	7	4	2	
01059097	Twedt	13	1	2	-	1	2	4	3	
01059098	Nübel	19	-	4	1	2	3	7	2	
01059101	Tastrup	5	-	-	-	3	-	2	-	
01059102	Ahnby	4	-	-	1	-	3	-	-	
01059103	Ausacker	14	1	-	2	4	5	2	-	
01059105	Bokslund	6	-	-	-	3	1	2	-	
01059106	Colstrup	17	-	-	2	8	5	-	-	
01059107	Eqeabek	12	1	-	2	2	3	4	-	
01059109	Egdrus	19	2	1	-	1	13	1	1	
01059112	Gelting	22	3	3	3	4	6	3	1	
01059113	Glücksburg (Ostsee), Stadt	10	-	3	3	2	1	1	-	
01059115	Großenwiehe	35	2	4	5	6	14	3	1	
01059116	Großsack	22	2	2	3	2	3	2	5	
01059118	Grundhof	13	2	-	1	2	4	3	1	
01059120	Harnslee	10	-	2	-	-	6	2	-	
01059121	Hasselberg	18	-	-	-	3	8	3	-	
01059123	Hörup	24	1	2	2	2	13	4	-	
01059124	Holt	12	-	1	-	2	5	3	1	
01059126	Hörup	16	-	2	2	4	4	4	-	
01059127	Husby	21	1	4	1	5	4	2	4	
01059128	Jannebv	20	1	5	2	2	6	4	-	
01059129	Jardelund	13	-	2	1	1	2	6	2	
01059131	Jernshoe	17	-	3	2	2	6	3	1	
01059132	Jori	19	2	2	2	3	6	2	2	
01059136	Kronsgaard	5	-	-	-	1	3	1	1	
01059137	Langballig	10	-	-	-	5	3	1	1	
01059138	Langstedt	16	-	3	1	1	8	2	1	
01059141	Maasbüll	17	1	4	3	4	3	1	1	
01059143	Medelbv	9	1	-	3	1	-	4	-	
01059144	Meyn	13	-	2	2	1	3	4	-	
01059145	Münzbrunp	9	-	2	-	1	5	1	-	
01059147	Nesby	3	-	-	1	1	-	-	-	
01059148	Niesrau	9	-	3	2	-	3	1	-	
01059149	Nordhackstedt	14	-	1	-	2	5	3	3	
01059151	Ostervby	11	-	1	2	-	3	4	1	
01059152	Pommerby	7	-	1	1	-	2	3	-	
01059153	Quem	21	1	4	2	3	5	6	-	
01059154	Rabel	3	-	1	1	-	-	1	-	
01059155	Rabenholz	5	-	-	-	2	2	1	-	
01059157	Rinsberg	10	-	-	-	2	7	1	-	
01059158	Schafflund	15	1	3	3	1	8	1	2	
01059159	Sieverstedt	28	1	2	3	4	9	9	-	
01059161	Sörup	38	1	4	3	4	13	11	2	
01059162	Sollrup	21	-	4	5	2	5	4	1	
01059163	Stangheck	4	-	-	1	-	1	1	1	
01059164	Stamberg	14	-	2	-	3	7	2	-	
01059165	Stambergkirche	11	2	-	1	1	3	2	2	
01059167	Stenup	24	1	6	2	3	8	3	2	
01059168	Stobebüll	18	1	-	1	3	9	2	1	
01059169	Südthackstedt	7	-	2	-	-	2	3	-	
01059171	Tarp	18	1	2	2	3	6	4	-	
01059173	Wallsbüll	6	-	-	-	3	1	1	1	
01059174	Wanderup	29	-	7	4	5	6	2	4	
01059176	Wees	16	2	1	2	2	4	4	1	
01059177	Weesby	26	1	3	3	3	12	2	2	
01059178	Weesholz	11	-	-	5	3	2	1	-	
01059179	Windewitt	56	2	3	7	8	21	12	3	
01059182	Fräsenwill	13	2	1	-	2	7	-	1	
01059183	Handewitt	64	2	10	7	13	16	13	3	
01059184	Oeversee	40	-	7	2	7	18	4	2	

noch: Tab. 5 9811 T Ausgewählte Merkmale für landwirtschaftliche Betriebe nach Gemeinden 2010

Schl. Nr.	Regionale Einheit	Landwirtschaftl. Betriebe	davon: mit einer LF von ... bis unter ... ha							
			unter 5	5 - 10	10 - 20	20 - 50	50 - 100	100 - 200	200 und mehr	
			Anzahl							
1	2	3	4	5	6	7	8			
01060	Segeberg	1 176	62	184	155	242	282	202	49	
01060002	Alvenshöne	24	3	7	5	2	2	3	1	
01060003	Armstedt	14	1	1	2	2	5	3	-	
01060004	Bad Bramstedt, Stadt	22	1	4	4	5	4	2	2	
01060005	Bad Segeberg, Stadt	8	3	1	1	1	2	1	-	
01060006	Bahrenhof	5	-	2	-	1	1	1	-	
01060007	Bark	12	1	1	2	3	3	2	-	
01060008	Bebensee	9	-	2	2	1	2	1	1	
01060009	Bimöhlen	22	-	4	1	7	9	1	-	
01060010	Blunk	13	3	2	1	3	3	1	-	
01060011	Bosstedt	6	-	-	-	2	-	3	1	
01060012	Bornhöved	6	-	-	1	1	2	1	1	
01060013	Borstel	5	-	-	1	-	3	1	-	
01060015	Bühnsdorf	4	-	-	-	-	1	-	-	
01060016	Daldorf	10	-	3	-	4	-	2	1	
01060017	Damsdorf	5	-	-	-	1	3	1	-	
01060018	Dressers	3	-	-	-	1	1	-	-	
01060019	Ellerau	10	2	-	2	1	2	3	-	
01060020	Fahrenkruo	5	-	1	1	1	1	-	1	
01060021	Föhnden-Barl	15	-	-	2	5	6	2	-	
01060022	Fradesdorf	5	-	-	-	1	2	1	1	
01060023	Fühndorf	11	2	-	-	2	4	3	-	
01060024	Geschendorf	5	-	-	-	-	2	1	-	
01060025	Glassau	13	1	4	2	1	2	1	1	
01060026	Gönnebek	21	9	2	2	1	3	3	1	
01060027	Großenaspe	33	-	7	4	3	8	8	3	
01060028	Groß Kummerfeld	22	-	3	2	4	5	6	2	
01060029	Groß Niendorf	11	-	4	1	4	2	-	-	
01060030	Groß Rönnau	8	-	1	1	1	3	1	1	
01060031	Hagen	5	-	-	-	2	1	-	-	
01060033	Hardebek	10	4	1	-	3	1	1	-	
01060034	Hartenholm	20	1	5	6	3	4	1	-	
01060035	Hasenkruo	6	1	6	1	2	1	-	1	
01060036	Hasenmoor	15	-	1	1	5	4	3	1	
01060037	Heidmoor	8	-	2	-	3	1	2	-	
01060038	Heidmühlen	17	-	-	-	3	3	7	-	
01060039	Henstedt-Ulzburg	43	2	2	4	15	16	4	-	
01060040	Hitzhusen	10	-	3	3	4	-	-	-	
01060041	Hörsdorf	4	-	-	-	1	-	-	-	
01060042	Hüttnik	5	-	1	2	1	-	1	-	
01060043	Itzstedt	8	1	-	-	2	2	3	-	
01060044	Kaltenkirchen, Stadt	8	-	-	-	3	2	1	-	
01060045	Kattendorf	11	-	-	4	4	2	1	-	
01060046	Kayfude	7	1	2	-	-	4	-	-	
01060047	Kisdorf	29	2	6	2	5	8	6	-	
01060048	Klein Gladebröo	5	-	-	1	2	2	-	-	
01060049	Klein Rönnau	3	-	2	1	-	-	-	-	
01060050	Kriems II	12	-	1	1	5	3	-	2	
01060051	Kükels	10	-	2	2	-	2	4	-	
01060052	Latendorf	17	-	1	3	3	7	3	-	
01060053	Leezen	14	3	3	1	-	4	3	-	
01060054	Lentföhden	18	-	3	2	5	5	4	-	
01060056	Mönkloh	9	-	2	1	3	1	2	-	
01060057	Mozen	8	-	2	-	-	4	1	1	
01060058	Nahse	17	1	2	1	4	5	4	-	
01060059	Neaembotel	11	-	3	-	2	3	1	2	
01060060	Nehms	18	2	1	3	6	3	3	-	
01060061	Neuenpors	17	-	1	3	2	4	7	-	
01060062	Neversdorf	4	-	1	-	-	1	2	-	
01060063	Norderstedt, Stadt	45	3	8	11	12	10	1	-	
01060064	Nützen	18	-	5	2	2	4	5	-	
01060065	Oerino	10	-	2	3	1	3	1	-	
01060066	Oersdorf	3	-	2	-	-	1	-	-	
01060067	Pronsdorf	30	3	4	4	7	5	5	2	
01060068	Rickling	28	-	8	3	8	4	3	2	
01060069	Rohlsdorf	9	-	3	1	-	3	1	1	
01060070	Schackendorf	6	-	-	3	1	1	1	-	
01060071	Schieren	8	1	-	-	2	2	1	2	
01060072	Schmalensee	10	-	-	2	3	1	4	-	
01060073	Schmalfeld	29	-	6	5	6	6	3	3	
01060074	Schwissel	4	-	-	-	1	1	1	1	
01060075	Seedorf	41	-	7	6	10	4	11	3	
01060076	Seih	15	-	1	3	3	7	1	-	
01060077	Sievershütten	3	-	-	-	1	1	1	-	
01060079	Slipsdorf	3	-	-	2	-	-	1	-	
01060080	Stocksee	6	2	1	-	-	-	1	2	
01060081	Strudorf	5	-	-	-	-	2	3	-	
01060082	Struvenhütten	18	1	6	2	2	4	3	-	
01060084	Stuvenborn	11	1	1	1	1	3	3	1	
01060085	Sulsd	23	-	2	2	5	10	4	-	
01060086	Tarbak	9	1	1	-	-	4	2	1	
01060087	Tensfeld	2	-	-	-	-	1	1	-	
01060088	Todesfelde	21	-	4	4	4	4	5	-	
01060090	Travenhorst	8	1	1	1	2	-	2	1	
01060091	Travenhth	5	1	-	1	1	-	2	-	
01060092	Wahstedt, Stadt	10	3	2	2	-	1	1	1	
01060093	Wakendorf I	6	-	1	1	-	2	1	1	
01060094	Wakendorf II	17	-	5	4	2	5	1	-	
01060095	Weddebrook	18	-	1	1	6	4	6	-	
01060096	Weede	17	1	2	2	3	3	5	1	
01060097	Wensin	10	-	1	1	-	4	3	1	
01060098	Westerrade	6	-	1	-	3	1	6	1	
01060099	Wiemersdorf	18	-	2	-	7	5	4	-	
01060100	Winsen	4	-	1	-	1	1	1	-	
01060101	Wittenborn	4	-	1	1	-	1	1	-	

noch: Tab. 5 9811 T Ausgewählte Merkmale für landwirtschaftliche Betriebe nach Gemeinden 2010

Schl. Nr.	Regionale Einheit	Landwirtschaftl. Betriebe	davon: mit einer LF von ... bis unter ... ha							
			unter 5	5 - 10	10 - 20	20 - 50	50 - 100	100 - 200	200 und mehr	
			Anzahl							
		1	2	3	4	5	6	7	8	
01061	Steinburg	1 135	65	130	118	226	401	175	20	
01061001	Aasbützel	7	-	-	-	2	-	-	-	
01061002	Aebtissinwisch	4	-	-	-	2	2	-	-	
01061003	Aeghorst	5	-	1	-	2	1	-	-	
01061004	Altenhorst	12	2	-	2	2	3	2	-	
01061005	Aufler	12	-	2	-	5	3	2	-	
01061006	Bahrenfleth	18	-	1	-	2	12	2	1	
01061007	Biedenfleth	19	-	1	-	4	13	1	-	
01061008	Bekdorf	1	-	-	-	1	-	-	-	
01061010	Bekmünde	4	-	-	1	1	1	1	-	
01061011	Besdorf	1	-	-	-	-	-	-	-	
01061012	Bkomesche Wildnis	17	7	-	3	4	3	-	-	
01061013	Bokelreth	4	-	-	-	1	1	2	-	
01061014	Bokelhorst	9	-	-	-	3	5	3	2	
01061015	Borsfleth	10	-	1	1	1	4	2	1	
01061016	Brahenberg	4	-	-	-	2	2	-	-	
01061017	Brahenburg	1	-	-	-	1	-	-	-	
01061018	Brokdorf	15	-	1	1	1	7	5	-	
01061019	Brokstedt	10	2	4	1	-	-	2	1	
01061020	Büttel	1	-	-	-	1	-	-	-	
01061021	Christenthal	4	-	-	-	1	1	2	-	
01061022	Däppling	8	-	2	-	2	2	2	-	
01061023	Dammfleth	17	1	1	2	2	6	3	-	
01061024	Drase	11	-	-	1	2	2	3	1	
01061025	Ecklak	20	-	3	2	4	8	3	-	
01061026	Ekkop	8	1	1	1	1	3	1	-	
01061027	Engelbachtische Wildnis	10	2	-	1	2	3	2	-	
01061028	Fitzbek	10	-	2	1	2	3	2	-	
01061029	Glückstadt, Stadt	3	1	-	2	-	5	5	-	
01061030	Grewenke	13	-	-	-	3	5	5	-	
01061031	Gribbohm	7	1	-	-	-	1	5	-	
01061033	Hadenfleth	5	-	2	2	-	1	-	-	
01061034	Heiligenstedten	10	1	-	-	2	4	4	-	
01061035	Heiligenstedtenerkamp	1	-	1	-	-	-	-	-	
01061036	Hennstedt	17	2	4	3	1	3	4	-	
01061037	Hierzorn	14	1	-	-	6	4	2	1	
01061038	Hinostheide	7	-	1	-	3	1	2	-	
01061039	Hodorf	14	2	3	1	3	4	1	-	
01061040	Hohenase	20	-	-	-	5	7	3	-	
01061041	Hohenfelde	15	-	3	-	1	8	3	-	
01061042	Hohenlockstedt	41	3	3	4	6	20	5	-	
01061043	Hohenmiersdorf	13	-	-	-	-	3	5	3	
01061044	Horst (Holstein)	45	2	8	4	12	14	5	-	
01061045	Huje	6	-	-	-	1	4	1	-	
01061046	Izehse, Stadt	11	-	6	-	1	1	3	-	
01061047	Kaaks	11	-	1	1	3	3	3	-	
01061048	Kasborstel	5	-	1	-	3	-	1	-	
01061049	Kleinzhusen, Stadt	23	2	2	-	9	3	1	-	
01061050	Kelbtzreihe	12	1	3	-	4	4	1	-	
01061052	Kleve	4	-	-	-	1	3	-	-	
01061053	Kolmoor	7	-	-	-	2	4	-	-	
01061054	Kremndorf	8	-	2	1	2	2	1	2	
01061055	Krempe, Stadt	1	-	-	-	-	1	-	-	
01061056	Kromenheide	2	1	-	-	1	1	-	-	
01061057	Kromenmoor	3	-	2	-	-	-	-	-	
01061058	Kronsmoor	11	1	-	1	3	5	1	-	
01061059	Krummendiek	3	-	1	-	1	1	-	-	
01061060	Kudensee	2	-	-	-	1	-	-	-	
01061061	Läberdorf	1	-	1	-	-	-	-	-	
01061062	Landrecht	8	2	-	-	-	5	1	-	
01061063	Landscheide	7	-	-	-	-	2	1	-	
01061064	Lokstedt	9	-	1	1	3	3	-	1	
01061065	Lohbarbek	9	1	2	1	2	1	2	-	
01061066	Loft	6	-	1	-	-	1	2	-	
01061067	Mehlbek	7	-	1	-	1	3	1	1	
01061068	Moordek	8	-	1	1	-	4	2	-	
01061070	Moorhusen	7	-	-	-	-	3	1	-	
01061071	Mühlenbarbek	5	-	1	-	1	2	1	-	
01061072	Münstedorf	4	-	1	-	-	2	1	-	
01061073	Neuenbek	15	-	2	-	-	7	3	-	
01061074	Neuendorf b. Elmshorn	23	7	2	-	3	6	5	-	
01061076	Nienbützel	5	-	1	-	-	1	3	-	
01061077	Norduf	30	1	-	-	-	16	5	6	
01061078	Nuteln	8	-	1	1	4	2	-	-	
01061079	Oelndorf	6	-	-	-	2	3	1	-	
01061080	Oeschebüttel	5	-	-	-	3	1	-	-	
01061081	Oldenborstel	4	-	-	-	2	2	1	-	
01061082	Oldendorf	10	-	1	1	3	3	2	-	
01061083	Ottensbützel	9	1	-	1	2	3	3	-	
01061084	Pessien	11	-	2	1	1	6	-	-	
01061085	Pöschendorf	6	-	1	1	1	-	3	-	
01061086	Poyenberg	9	-	2	1	-	3	3	-	
01061087	Fujs	18	1	2	1	2	4	8	1	
01061088	Quarnstedt	16	2	1	1	2	8	2	-	
01061089	Rade	5	-	1	-	-	3	1	-	
01061091	Raher	10	-	-	-	-	2	2	1	
01061092	Rethwisch	5	-	-	-	1	2	2	-	
01061093	Rosdorf	2	-	-	1	-	1	-	-	
01061095	Sankt Margarethen	17	2	-	-	2	8	2	-	
01061096	Sarhufen	10	-	2	3	-	1	3	1	
01061097	Schenefeld	8	1	1	2	3	-	1	-	
01061098	Schiffeld	6	-	-	-	3	1	-	-	
01061099	Siezbützel	9	1	1	1	2	3	1	-	
01061100	Silzen	4	-	-	-	-	2	1	1	
01061101	Sommerland	28	-	-	-	-	14	3	1	
01061102	Stördorf	10	-	3	1	3	3	-	-	
01061103	Storkathen	4	-	-	2	1	1	-	-	
01061104	Süderau	13	1	4	-	4	4	3	1	
01061105	Vaals	18	-	1	5	2	6	4	-	
01061106	Vaalsmoor	13	1	2	4	5	1	-	-	
01061107	Waschen	9	-	1	2	1	2	1	-	
01061108	Warringholz	6	2	1	1	-	1	1	-	
01061109	Westermoor	8	-	-	2	2	3	1	-	
01061110	Wewelsfleth	23	1	2	-	7	12	1	1	
01061111	Wiederborstel	1	-	-	-	-	-	-	-	
01061112	Willenscharen	7	-	1	2	3	1	-	-	
01061113	Wilsen, Stadt	1	-	-	-	-	1	-	-	
01061114	Wissendorf	6	-	-	2	2	2	-	-	
01061115	Wittenbergen	7	2	1	1	-	2	1	-	
01061116	Wrist	10	-	1	2	1	5	1	-	
01061117	Wulftenmoor	16	2	-	1	3	9	-	-	
01061118	Kollmar	29	-	3	2	3	11	9	1	
01061119	Neuendorf-Sachsenbande	24	1	3	1	3	13	3	-	
01062	Stormarn	640	29	123	76	121	123	10	52	
01062001	Ahrensburg, Stadt	21	-	7	3	3	4	2	2	
01062003	Badendorf	4	-	3	-	1	-	-	-	
01062004	Bad Oldesloe, Stadt	41	3	11	6	8	6	3	-	
01062005	Barfeld-Steegen	15	-	3	3	-	6	3	-	
01062006	Bartheheide, Stadt	17	1	7	1	3	3	1	1	
01062008	Barnitz	8	-	1	-	4	-	1	-	
01062009	Barsbützel	23	-	2	2	3	11	5	-	
01062011	Braak	9	1	1	-	1	4	1	1	
01062014	Deinwerder	9	-	2	1	2	2	2	-	
01062016	Elmenhorst	24	1	5	6	5	5	2	-	
01062019	Grabau	8	-	-	1	2	2	1	-	
01062020	Grande	11	-	1	4	2	1	3	-	
01062021	Gronowid	9	-	3	1	1	1	3	-	
01062022	Großensee	10	-	2	4	1	1	1	1	
01062023	Großhensdorf	2	-	-	1	1	-	-	-	
01062025	Hamberge	8	-	3	-	1	1	3	-	
01062026	Hamfelde	5	2	-	-	2	1	-	-	
01062027	Hammoor	11	-	-	1	5	4	1	1	
01062031	Heddekamp	2	-	1	1	-	-	-	-	
01062032	Hellschoop	6	-	3	1	-	-	1	-	
01062033	Hohenfelde	1	-	-	-	-	-	-	-	
01062035	Hosdorf	20	3	3	3	4	3	3	1	
01062036	Jersbek	12	-	1	3	-	3	4	1	
01062039	Klein Wesenberg	9	1	2	-	2	-	3	1	
01062040	Kottel	6	-	1	2	-	1	-	-	
01062045	Lütjensee	11	1	8	-	1	-	1	-	
01062046	Meddewade	1	-	-	1	-	-	-	-	
01062048	Mönkhagen	6	1	-	-	2	1	1	1	
01062050	Nertz	6	-	1	-	2	1	2	-	
01062051	Nienowid	12	-	4						

Noch: Tab. 5 9811 T Ausgewählte Merkmale für landwirtschaftliche Betriebe nach Gemeinden in Schleswig-Holstein 2010

Schl. Nr.	Regionale Einheit	Landwirtschaftl. Genutzte Fläche insgesamt	Einzelunternehmungen	davon		Betriebe mit Viehhaltung	darunter				Viehbestand insgesamt	Betriebe mit ökologischem Landbau	Ökologisch bewirtschaftete LF
				Haupterwerbsbetriebe	Nebenerwerbsbetriebe		Betriebe mit Rindern		Betriebe mit Schweinen				
							Betriebe	Rinder	Betriebe	Schweine			
				Anzahl									
9	10	11	12	13	14	15	16	17	18	19	20		
01 Schleswig-Holstein		995 637	13 020	8 406	4 614	11 576	7 943	1 137 172	1 742	1 620 161	1 068 516	442	33 044
01001 Flensburg, Stadt		333	15	10	5	9	8	555	-	-	462	-	-
01002 Kiel, Landeshauptstadt		2 213	26	14	12	23	14	1 296	3	-	1 319	2	-
01003 Lübeck, Hansestadt		5 290	76	56	20	55	31	2 411	9	8 207	2 932	6	386
01004 Neumünster, Stadt		1 833	26	18	8	26	18	2 290	1	-	1 896	2	-
01051 Dithmarschen		100 083	1 355	874	481	1 176	853	134 574	86	69 089	112 689	42	3 747
01051001 Albersdorf		727	5	3	2	7	4	937	1	-	670	-	-
01051002 Ansbek		593	7	5	2	6	5	817	1	-	754	-	-
01051003 Averlak		501	7	3	4	7	5	840	-	-	555	-	-
01051004 Bargenstedt		948	18	13	5	13	10	1 783	3	-	1 403	-	-
01051005 Barkenholm		366	3	3	-	4	3	836	-	-	1 064	-	-
01051006 Bart		1 742	16	11	5	16	12	1 194	3	5 308	1 418	-	-
01051008 Bergewöhrden		345	4	2	2	5	5	985	-	-	679	-	-
01051010 Brückeln		341	6	4	2	6	5	976	-	-	746	-	-
01051011 Brunsbüttel, Stadt		1 784	24	14	10	20	9	1 323	3	-	1 477	-	-
01051012 Buchholz		1 333	24	12	12	24	21	3 121	1	-	2 361	-	-
01051013 Bosum		338	4	3	1	3	2	1	-	-	75	-	-
01051014 Busumer Deichhausen		219	6	2	4	2	-	-	-	-	-	-	-
01051015 Bunsloh		672	6	5	1	9	8	1 532	1	-	1 153	1	-
01051016 Büro (Dithmarschen)		463	13	6	7	12	9	1 175	-	-	876	1	-
01051017 Busenwurth		203	7	2	5	6	6	1	-	-	198	-	-
01051019 Dellstedt		1 486	20	10	10	20	18	3 868	-	-	2 882	-	-
01051020 Delve		929	21	11	10	20	17	2 207	1	-	1 706	1	-
01051021 Deikhusen-Fahrstedt		219	6	2	4	2	-	-	-	-	-	-	-
01051022 Dingen		504	12	5	7	11	9	878	1	-	726	-	-
01051023 Dörplog		599	10	7	3	7	7	1 692	-	-	1 215	1	-
01051024 Eddesak		1 348	15	8	7	17	14	3 787	2	-	2 736	-	-
01051026 Eoostedt		753	16	11	5	14	12	1 131	2	-	1 069	-	-
01051027 Eipersbüttel		1 749	22	13	9	15	8	703	2	-	939	-	-
01051028 Epenwöhrden		927	16	10	6	17	16	1 776	1	-	890	1	-
01051030 Feddersingen		596	5	3	2	6	4	1 324	-	-	975	1	-
01051032 Frestedt		1 024	11	10	1	9	9	1 526	-	-	1 179	-	-
01051033 Friedrichsbeekooq		787	3	2	3	2	3	2	-	-	-	-	-
01051034 Friedrichslooq		4 309	57	48	9	37	14	324	4	2 972	1 967	2	-
01051035 Geushorn		165	6	2	4	6	4	487	-	-	272	-	-
01051036 Glöbing		453	5	2	3	6	4	398	1	-	476	1	-
01051037 Großrade		422	9	7	2	9	9	1 253	-	-	885	-	-
01051038 Groven		602	6	6	-	5	2	2	-	-	-	-	-
01051039 Gusindorf		487	9	6	8	6	8	1 077	-	-	859	-	-
01051043 Hedwigenlooq		1 142	15	9	6	11	8	490	2	-	403	6	482
01051044 Heide, Stadt		1 406	28	18	10	22	17	3 169	2	-	2 317	1	-
01051045 Heilschen-Herringsand-Unterschaaer		1 379	10	8	2	7	2	7	-	-	246	-	-
01051046 Helse		432	11	7	4	8	3	-	-	-	291	-	-
01051047 Hemme		2 354	17	8	9	15	8	3 148	2	-	3 181	1	-
01051048 Hertenwöhrden		1 027	16	9	7	16	16	3 305	-	-	2 072	-	-
01051049 Hennstedt		1 285	16	11	5	17	16	2 918	-	-	2 153	-	-
01051050 Hillgroven		625	4	3	1	4	4	429	-	-	612	2	-
01051051 Hochdorn		476	6	4	2	6	6	1 241	-	-	912	-	-
01051052 Hovede		322	2	2	-	3	3	958	-	-	700	-	-
01051053 Hollingsstedt		587	11	6	5	10	6	1 144	-	-	860	-	-
01051054 Immenstedt		288	3	1	2	4	2	2	-	-	662	-	-
01051057 Kaiser-Wilhelm-Kooq		1 856	21	18	3	23	4	436	4	-	962	4	-
01051058 Karolinenkooq		2 074	9	9	-	3	-	-	2	-	408	-	-
01051060 Kleve		482	10	6	4	11	9	994	-	-	855	-	-
01051061 Krompel		98	4	4	-	4	4	266	-	-	170	-	-
01051062 Kronprinzenvlooq		2 706	36	22	14	15	5	317	-	-	625	1	-
01051063 Kruststedt		1 284	22	14	8	20	17	2 621	3	-	2 313	-	-
01051064 Kuden		720	12	10	2	9	9	1 634	-	-	1 375	-	-
01051065 Lehe		1 389	19	12	7	14	11	1 075	-	-	1 006	-	-
01051067 Lieth		428	4	2	2	4	2	2	-	-	178	-	-
01051068 Lindeln		1 028	8	8	11	17	17	1 711	-	-	1 402	2	-
01051069 Lohe-Rückelshof		267	4	2	2	4	3	554	-	-	448	-	-
01051071 Lunden		243	2	1	1	2	1	-	-	-	42	-	-
01051072 Marne, Stadt		75	3	2	1	2	1	-	-	-	44	-	-
01051073 Marnedeich		875	15	10	5	14	9	1 727	-	-	1 274	-	-
01051074 Meldorf, Stadt		2 806	22	12	4	23	12	6 655	3	2 840	1 791	-	-
01051075 Neuenkirchen		1 023	13	11	2	4	1	-	-	-	360	-	-
01051076 Neufeld		770	11	10	1	6	3	115	1	-	415	-	-
01051077 Neufelderlooq		371	5	5	-	5	4	451	-	-	426	-	-
01051078 Neudorf		905	8	5	3	6	3	298	1	-	431	3	511
01051080 Nordheistedt		364	7	4	3	6	5	841	-	-	612	-	-
01051081 Nordwöhrden		1 656	11	4	7	11	9	1 451	-	-	1 078	2	-
01051082 Nordhastedt		1 587	25	15	10	22	16	3 012	3	-	2 538	-	-
01051083 Odderade		432	9	6	3	8	5	1 107	-	-	787	-	-
01051084 Osterdeichstrich		834	6	2	4	4	4	507	-	-	407	-	-
01051086 Oßbüttel		874	9	7	2	9	8	2 066	-	-	1 337	-	-
01051088 Osterade		1 263	18	10	8	21	14	2 849	1	-	2 182	-	-
01051087 Ostrohe		189	5	1	4	5	3	501	-	-	376	-	-
01051088 Pöhlen		838	11	10	1	11	11	1 800	-	-	1 374	-	-
01051089 Quickborn		221	5	2	3	5	2	-	-	-	-	-	-
01051090 Ramhusen		548	5	3	2	5	4	510	-	-	516	-	-
01051092 Rehm-Friede-Bargen		278	7	2	5	4	2	-	-	-	172	-	-
01051093 Reinsbüttel		471	8	6	2	5	4	151	-	-	201	-	-
01051096 Sankt Annen		908	14	10	4	13	11	2 144	-	-	1 725	-	-
01051097 Sankt Michaelisdorn		544	13	7	6	11	8	623	3	-	722	-	-
01051098 Sarzbüttel		490	8	4	4	8	7	1 038	-	-	866	-	-
01051099 Schalfstedt		1 068	24	11	13	21	17	1 526	1	-	1 178	-	-
01051100 Schalkholz		580	11	9	2	10	9	1 211	1	-	822	1	-
01051102 Schlichting		804	21	9	12	17	14	1 597	1	-	1 202	1	-
01051103 Schmedewurth		550	8	6	2	2	1	-	-	-	-	-	-
01051104 Schum		172	5	1	4	5	2	-	-	-	112	-	-
01051105 Schulp		1 236	11	8	3	7	2	-	-	-	400	1	-
01051107 Stelle-Wittenwurth		399	3	3	-	3	3	982	-	-	619	-	-
01051108 Ströbel		-	2	1	1	2	1	-	-	-	-	-	-
01051109 Süderdeich		617	9	6	3	8	5	195	1	-	500	1	-
01051110 Süderhastedt		1 378	16	14	2	14	14	2 861	-	-	2 107	-	-
01051113 Wöhrden		1 971	24	15	9	23	14	2 087	1	-	1 903	1	-
01051114 Tellingstedt		1 288	27	14	13	25	22	3 492	-	-	2 534	-	-
01051117 Tellenhemme													

noch: Tab. 5 9811 T Ausgewählte Merkmale für landwirtschaftliche Betriebe nach Gemeinden 2010

Schl. Nr.	Regionale Einheit	Landwirtschaftl. Genutzte Fläche insgesamt	Einzelunternehmungen	davon		Betriebe mit Viehhaltung	darunter				Viehbestand insgesamt	Betriebe mit ökologischem Landbau	Ökologisch bewirtschaftete LF
				Haupterwerbsbetriebe	Nebenerwerbsbetriebe		Betriebe mit Rindern		Betriebe mit Schweinen				
							Betriebe	Rinder	Betriebe	Schweine			
				Anzahl									
9	10	11	12	13	14	15	16	17	18	19	20		
01053 Herzostum Lauenburg		67 397	739	519	220	584	325	30 035	165	114 716	37 942	38	3 760
01053001 Albedule					1	1							
01053002 Alt Mölin		722	6	5	1	3	2		2		305	1	
01053003 Aumühle			1		1								
01053004 Bak		354	5	4		3							
01053005 Batau		505	5	3	2	6	1		2		1 508	1	
01053006 Basedow		567	4	4		2	2		2				
01053007 Basenhorn		756	6	5	1	3	3	286			208		
01053008 Behlendorf		381	8	4	4	7	5	244	1		318	3	54
01053009 Berkenthin		1 029	10	7	3	10	9	924	1		714		
01053010 Besenthal		747	7	6	1	8	8	850	2		649		
01053011 Bliestorf		379	7	6	1	5	3	74	3		141	2	
01053012 Börnsen		235	8	6	2	5	2				196	1	
01053013 Borstorf		415	5	5		4	2				379		
01053014 Breitenfelde		1 582	12	11	1	10	3	239	7	6 679	1 034		
01053015 Bröthen		283	7	3	4	4	1				40		
01053016 Brunsmark					1								
01053017 Brunstorf		887	8	5	3	7	4	301	2		360		
01053018 Buchholz		181	2	2		3	2		2		162		
01053019 Buchhorst		3	4	3		2			1				
01053020 Buchen		954	12	9	3	11	7	929			764		
01053021 Dahmker		240	5	4	1	2	1						
01053022 Dalldorf		359	3	1	2	3	2				115		
01053023 Dassendorf		875	6	6		2							
01053024 Döchelsdorf		246	4	4		3	1		3	2 367	324		
01053025 Duvensee		511	10	4	6	8	5	766	1		627		
01053026 Einhaus		1											
01053027 Elmenhorst		305	2	1	1	3	1					2	
01053028 Escheburg			3	2	1	2	2						
01053029 Fißin		650	7	2	6	6		1 134	1		746		
01053030 Fredeburg						1	1					1	
01053031 Fuhlenhagen		435	4	4		5	1		4	3 460	497	1	
01053032 Geesthacht, Stadt		827	9	9		4					445		
01053033 Giesensdorf		181	3	3		2			1				
01053034 Goldenitz		284	5	4	1	4	2				155		
01053035 Götin		88	4		4	3	2				57	2	
01053036 Grabau		323	7	3	4	5	3		1		131		
01053037 Grambek		145	3	1	2	2							
01053038 Grönau		178	3	2	1	3	2						
01053039 Groß Boden		63	3	2	1	2							
01053040 Groß Dienack		367	2	2		3			1				
01053041 Groß Grönau		260	5	2	4	4		390			314	1	
01053042 Groß Pampau		499	4	4		3	2				198		
01053043 Groß Sarau		1 245	10	10		7	6	551	1		555		
01053044 Groß Schenkenberg		305	3	2	1	4	4	183			156	2	
01053045 Grose		391	3	3		2					237		
01053046 Gudow		1 776	17	16	1	13	10	986	2		1 082		
01053047 Gültzow		1 163	4	4		3	2				390		
01053048 Güster			3	2	1	3	3						
01053050 Hamwarde		484	7	4	3	8	7	203	2		204	1	
01053051 Harmdorf		147	4	4		2	1		1				
01053052 Havelstorf		482	6	6		4		398	1		381		
01053053 Hohenhorn		548	6	6		4	2				104		
01053054 Hollenbek		1 082	5	3	2	4	1		2				
01053056 Hornbek		114	3		2	1							
01053057 Horst		1 009	5	5		4	3	154	3	2 604	370	1	
01053058 Jukisburg		237	5	3	2	5	4	171	1		183		
01053059 Kankau		185	3	2	1	2							
01053060 Kasseburg		632	6	4	2	4	2				460		
01053061 Kasstorf		398	5	3	2	3			1				
01053062 Kistz		1 048	6	4	2	5	2			3 390	441		
01053064 Klein Pampau		168	2	2		2	1						
01053066 Klein Zecher		964	9	4	5	8	4	588	2		517	1	
01053067 Kleinzeu		488	3	3	6	7	3	192	1		366		
01053068 Klinkrade		624	9	7	2	6	2		2		219		
01053069 Kobenz		560	9	5	4	9	5	230	3		498	2	
01053071 Kolkow		428	10	7	3	9	7		3		260	1	
01053072 Kröpplshagen-Fahrendorf		800	10	9	1	6	2		1		360		
01053073 Krutzen		624	8	7	1	6	4	569	2		503		
01053074 Krukow		647	8	7	1	5	1		2		384	1	
01053075 Krummesse		696	7	4	3	5	2				357	1	
01053076 Kuddewörde		282	6	4	2	6	2		1		130		
01053077 Kühnen		517	7	4	3	4					199	1	
01053078 Kulpin			1	1									
01053079 Labenz		847	9	8	1	8	5	892	3	1 763	809	1	
01053080 Ländchenhehlen		375	5	3	2	4	2		4		102		
01053081 Lankau		709	8	4	10	10	5	238	4	678	279	1	
01053082 Lanze		300	5	2	3	5	5	479			267		
01053083 Lauenburg/ Elbe, Stadt		112	3	1	2	3	2				77		
01053084 Lehmrade		102	4	1	2	3					41		
01053085 Linau		793	10	8	2	10	6	560	2		538	1	
01053086 Lüchow		864	6	5	1	5	3	116	2		100		
01053087 Lütau		841	10	8	2	10	5	490	3	2 474	634		
01053088 Mechow			2	1	1	2							
01053089 Mohnsen		270	5	3	2	4	3	363			274		
01053090 Mohn, Stadt		16	3		3								
01053091 Mühlenrade		116	3	3		2	2		1				
01053092 Müszen		539	8	7	1	7	3				495		
01053093 Mustin		1 017	4	4		1							
01053094 Niendorf bei Berkenthin		191	4	2	2	3	1				97		
01053095 Niendorf/ Stecknitz		510	6	3	3	6	6	604			455		
01053096 Nüsse		305	5	4	1	5	2		1		315		
01053097 Panten		1 568	10	7	3	8	6	419	3	1 727	503	2	
01053098 Poqeez		200	4	1	3	4	2		2		308		
01053099 Poqeezsee		194	4	3	1	4	1				63		
01053100 Ratzeburg, Stadt		208	4	2	2	3	1						
01053101 Ritzerau			3	2	1	1						1	
01053102 Römnitz			1			1							
01053103 Rondeshagen		553	7	3	4	4	1		1				
01053104 Roseburg		1 545	8	4	4	5	4		2		971		
01053105 Sachsenwald (Forstszbez.) gemif. Geb.													
01053106 Sahnms		362	7	5	2	6	5	342					
01053107 Salem		2 343	10	7	3	6	4	324	2		349	2	
01053108 Sandesneben		550	9	8	1	9	8	1 043	1		768		
01053109 Sandesneben		475	10	7	3	10	5	190	5	2 056	425		
01053110 Schmilau		809	9	7	2	3							
01053111 Schmalenbek		814	6	2	4	4	2				549		
01053112 Schönberg		961	12	11	1	10	7	699	3	1 350	672	1	
01053113 Schretstaken		643	10	7	3	11	6	686	4	1 570	744		
01053114 Schürensöhnen													

noch: Tab. 5 9811 T Ausgewählte Merkmale für landwirtschaftliche Betriebe nach Gemeinden 2010

Schl. Nr.	Regionale Einheit	Landwirtschaftliche Genutzte Fläche insgesamt	davon				Betriebe mit Viehhaltung	darunter				Viehbestand insgesamt	Betriebe mit ökologischem Landbau	Ökologisch bewirtschaftete LF
			Einzelunternehmungen	Haupterwerbsbetriebe	Nebenerwerbsbetriebe	Betriebe mit Rindern		Betriebe mit Schweinen						
						Betriebe		Rinder	Betriebe	Schweine				
											Anzahl			
9	10	11	12	13	14	15	16	17	GV	Anzahl	18	19	20	
01054	Nordfriesland	141 925	1 927	1 147	780	1 939	1 395	216 430	196	266 060	193 093	66	5 210	
01054001	Achtrup	2 840	36	19	17	34	31	5 988	3	34	1 111	-	-	
01054002	Ahrenshöft	509	8	7	1	8	8	1 587	-	-	1 111	-	-	
01054003	Ahrenwiel	891	19	11	8	18	14	1 885	-	-	1 550	-	-	
01054004	Ahorndorf	821	8	7	7	7	7	1 698	1	1	1 329	-	-	
01054005	Alkersum	663	9	7	2	10	8	1 345	-	-	1 052	-	-	
01054006	Almdorf	281	9	3	6	9	6	281	1	1	267	-	-	
01054007	Arlewatt	535	9	6	3	9	3	1 252	-	-	944	1	-	
01054009	Aventoft	568	11	5	6	11	7	736	-	-	589	-	-	
01054010	Barzum	971	19	11	8	20	15	2 214	2	2	1 812	2	-	
01054011	Behrendorf	1 393	23	21	2	26	23	4 415	1	1	3 293	-	-	
01054012	Bohmstedt	922	13	12	1	12	11	2 583	1	1	1 830	1	-	
01054013	Bondelum	641	11	8	3	11	9	1 677	1	1	1 288	-	-	
01054014	Bondelum	2 551	36	17	19	41	28	4 192	2	2	3 830	-	-	
01054015	Borsum	631	11	6	5	12	6	854	2	2	1 037	-	-	
01054016	Bosbüll	308	6	2	4	6	5	198	1	1	190	-	-	
01054017	Bradenup	1 112	6	6	6	13	9	1 386	1	1	1 286	-	-	
01054018	Bramstedtlund	451	8	4	4	8	5	397	1	1	340	-	-	
01054019	Bredstedt, Stadt	418	6	5	1	3	2	214	-	-	164	-	-	
01054020	Brakum	501	13	6	7	11	8	853	2	2	879	-	-	
01054022	Brasbüll	2 907	27	17	10	27	17	1 300	7	7	22 488	3 901	17	
01054023	Drage	750	12	3	9	9	7	894	-	-	702	-	-	
01054024	Dresdorf	1 355	24	15	9	27	23	3 459	2	2	2 620	-	-	
01054025	Dunsrum	340	6	3	3	6	5	624	-	-	460	-	-	
01054026	Elisabeth-Sothien-Kooop	587	4	3	1	4	3	585	1	1	512	-	-	
01054027	Eilthoff	325	7	5	2	7	5	658	-	-	557	-	-	
01054032	Fresendelf	74	4	3	1	4	3	2	-	-	43	-	-	
01054034	Friedrich-Wilhelm-Lübke-Kooop	1 759	19	13	6	17	2	-	13	19 564	2 422	-	-	
01054035	Gardino, Kirchspiel	1 547	17	12	5	17	12	2 367	2	2	1 972	1	-	
01054036	Gardino, Stadt	163	5	-	3	5	-	3	1	1	1973	-	-	
01054037	Goldbek	1 051	11	8	3	15	15	2 826	1	1	1 973	-	-	
01054038	Göldelund	1 200	14	7	7	18	17	3 540	-	-	2 547	-	-	
01054039	Grode	174	4	2	2	4	2	2	-	-	4	-	-	
01054040	Grothusenkooop	309	3	2	1	2	1	-	-	-	2	-	-	
01054041	Haeelund	1 223	17	15	2	20	20	3 760	-	-	2 770	-	-	
01054042	Hattstedt	444	13	6	7	13	7	696	-	-	540	-	-	
01054043	Hattstedtemarsch	555	14	9	5	14	10	602	-	-	534	1	-	
01054045	Hövel	787	18	13	5	19	16	1 657	3	3	1 397	2	-	
01054046	Hövel	171	4	1	4	4	3	145	-	-	134	-	-	
01054050	Hallig Hoop	436	11	4	7	8	5	134	-	-	157	1	-	
01054052	Horsdorp	1 460	18	8	10	17	14	2 561	2	2	1 863	-	-	
01054054	Hude	164	4	3	3	3	3	339	-	-	243	-	-	
01054055	Humstrup	1 276	17	10	7	19	16	2 266	-	-	1 668	-	-	
01054056	Husum, Stadt	701	21	6	15	17	13	1 256	-	-	1 063	2	-	
01054057	Innsandstedt	699	9	6	10	10	7	1 922	2	2	1 764	-	-	
01054059	Jödelund	1 260	19	16	3	23	20	3 525	1	1	2 530	2	-	
01054061	Kampen (SVt)	50	1	1	-	1	1	-	-	-	-	-	-	
01054062	Katrum	50	4	2	2	6	3	365	-	-	276	-	-	
01054063	Katharinenheerd	282	4	3	1	4	3	526	-	-	443	-	-	
01054065	Klanzbüll	354	6	3	3	6	1	-	2	2	372	-	-	
01054068	Klövüll	1 457	13	6	7	16	13	2 620	2	2	2 622	-	-	
01054070	Kothenbüttel	1 617	12	6	6	13	10	1 323	-	-	1 019	-	-	
01054071	Kolkeheide	253	4	3	1	6	5	873	-	-	612	-	-	
01054072	Kotzenbüll	300	12	4	8	12	3	431	-	-	432	-	-	
01054073	Ladsum	2 130	23	18	25	21	24	4 044	2	2	3 194	18	-	
01054074	Langeneß	670	16	2	14	8	5	146	-	-	123	1	-	
01054075	Langenhom	3 686	51	33	18	50	42	7 752	4	4	2 878	6 028	4	
01054076	Leck	1 534	15	7	18	6	18	14	2 980	2	2	2 706	-	-
01054077	Lexgaard	1	1	-	-	1	-	-	-	-	-	-	-	
01054078	List	1 557	18	10	8	28	25	4 187	6	6	859	3 209	1	
01054079	Löwenstedt	761	9	6	3	8	7	1 744	-	-	1 266	-	-	
01054080	Löhndorf	579	8	6	2	10	6	758	-	-	631	-	-	
01054083	Mildum	1 088	9	6	3	13	10	1 302	-	-	1 041	2	-	
01054085	Nebel	216	4	2	2	4	2	-	-	-	63	-	-	
01054086	Neukirchen	1 924	23	18	5	20	12	1 584	9	9	2 093	3 083	-	
01054087	Neslum	399	5	4	5	6	5	776	1	1	660	-	-	
01054088	Niebüll, Stadt	3 060	28	15	13	27	12	1 296	8	8	14 362	2 524	-	
01054089	Norddorf auf Amrum	171	4	1	3	4	2	-	-	-	136	-	-	
01054090	Nordfriedrichskooop	979	7	6	1	7	7	1 976	1	1	1 388	-	-	
01054091	Nordstrand	3 837	59	25	34	49	16	1 039	4	4	6 765	1 949	-	
01054092	Nordstedt	913	19	11	8	19	18	2 427	2	2	1 825	-	-	
01054093	Ockholm	818	12	8	3	16	8	673	3	3	1 222	-	-	
01054094	Olewsun	574	11	9	2	11	9	721	-	-	607	-	-	
01054095	Oldenswort	2 561	34	16	18	34	27	5 084	1	1	3 545	1	-	
01054096	Oldensbek	914	17	11	6	16	10	1 290	-	-	954	-	-	
01054097	Oleup	816	8	9	9	13	14	1 451	1	1	1 168	-	-	
01054098	Oldsum	972	15	11	4	16	16	1 667	-	-	1 271	2	-	
01054099	Osterfeld (Husum)	1 339	23	12	11	20	15	1 888	3	3	3 399	1 812	-	
01054100	Osterhever	1 362	17	10	6	20	16	2 289	1	1	1 033	-	-	
01054101	Oster-Ohrstedt	1 115	13	10	3	9	9	2 282	-	-	1 663	1	-	
01054103	Pelworm	2 973	57	36	21	55	37	4 273	5	5	3 999	3 897	8	
01054104	Poppenbüll	1 389	16	10	6	14	14	2 005	1	1	1 598	-	-	
01054105	Ramstedt	527	8	3	3	9	7	1 183	1	1	877	-	-	
01054106	Ranrum	1 515	27	13	14	24	20	4 111	-	-	2 762	1	-	
01054108	Resdenhöp	4 426	27	19	9	4	20	4	14	29 093	4 845	2	-	
01054109	Risum-Lindholm	4 482	39	20	19	43	26	4 023	13	13	18 854	2 762	-	
01054110	Rodenäs	1 575	10	6	4	8	3	-	-	-	701	-	-	
01054113	Sankt Peter-Ordina	1 099	11	6	8	12	12	1 213	1	1	1 272	-	-	
01054116	Schwabstedt	916	14	6	8	15	11	2 102	-	-	1 505	-	-	
01054118	Schwesing	886	19	11	8	19	15	1 665	1	1	1 264	-	-	
01054119	Seeth	527	12	7	7	12	7	1 462	1	1	1 127	-	-	
01054120	Simonsberg	1 633	23	12	11	17	7	2 200	4	4	7 671	1 293	1	
01054121	Sönnebüll	443	6	3	3	7	7	986	1	1	881	-	-	
01054123	Sollwitt	1 029	17	15	3	20	16	3 292	-	-	2 497	-	-	
01054124	Sorakebüll	936	7	6	1	10	9	1 720	-	-	1 297	-	-	
01054125	Stadum	1 377	17	12	5	17	14	2 529	-	-				

noch: Tab. 5 9811 T Ausgewählte Merkmale für landwirtschaftliche Betriebe nach Gemeinden 2010

Schl. Nr.	Regionale Einheit	Landwirtschaftl. Genutzte Fläche insgesamt	davon				Betriebe mit Viehhaltung	darunter				Viehbestand insgesamt	Betriebe mit ökologischem Landbau	Ökologisch bewirtschaftete LF
			Einzelunternehmungen	Haupterwerbsbetriebe	Nebenerwerbsbetriebe	Betriebe mit Rindern		Betriebe mit Schweinen						
						Anzahl		Rinder	Betriebe	Schweine				
											9			
01056	Pinneberg	34 751	870	541	329	596	396	44 856	41	20 520	40 580	12	495	
01056001	Aren	1 084	36	25	13	22	14	22	14	22	968	1	-	
01056002	Barmstedt, Stadt	739	24	15	9	12	10	1 277	2	-	913	-	-	
01056003	Bevern	583	16	9	7	13	7	1 030	2	-	866	-	-	
01056004	Bilsen	547	10	8	9	8	9	1 001	1	-	917	-	-	
01056005	Bönningstedt	653	17	12	5	14	12	1 100	-	-	888	2	-	
01056006	Bokel	1 234	18	15	3	20	17	2 748	1	-	2 142	-	-	
01056008	Bokholt-Harender	512	13	9	4	9	8	1 236	1	-	921	-	-	
01056009	Borstel-Höhenraden	885	24	13	11	19	11	1 262	2	-	1 308	-	-	
01056010	Brande-Hömerkirchen	1 021	17	14	3	17	14	2 473	3	-	1 881	2	-	
01056011	Bullenkühlen	317	11	8	3	6	5	550	-	-	441	-	-	
01056013	Ellerbek	348	19	15	4	6	5	298	-	-	249	-	-	
01056014	Ellerhoop	693	26	15	11	16	7	704	-	-	862	-	-	
01056015	Elmsloh, Stadt	479	19	13	6	9	5	549	-	-	570	-	-	
01056016	Groß Nordende	427	10	7	3	7	4	836	-	-	634	-	-	
01056017	Groß Offenseth-Aspern	514	11	4	7	10	8	693	1	-	549	1	-	
01056018	Halsenbek	620	21	16	5	7	3	318	-	-	338	-	-	
01056019	Haselau	959	16	9	7	10	6	978	-	-	857	-	-	
01056020	Haseldorf	706	23	10	13	8	4	529	1	-	335	-	-	
01056021	Hasloh	448	12	7	5	8	7	746	-	-	386	-	-	
01056022	Heede	904	23	12	11	20	17	1 153	3	-	1 030	-	-	
01056023	Heidgraben	757	21	7	14	12	6	127	-	-	129	-	-	
01056024	Heist	920	20	12	8	11	8	817	-	-	700	-	-	
01056025	Heloland	24	-	-	-	-	1	4	-	-	9	-	-	
01056026	Hemdingen	759	30	11	19	26	17	1 339	3	2 980	1 424	1	-	
01056027	Hettlingen	672	9	3	6	8	4	561	-	-	652	-	-	
01056028	Hohn	735	20	10	10	17	9	444	-	-	790	-	-	
01056029	Klein Nordende	550	14	5	9	7	4	695	-	-	603	-	-	
01056030	Klein Offenseth-Sparrieshoop	1 483	31	11	20	24	13	1 257	2	-	1 172	-	-	
01056031	Kohn-Besenk	586	8	5	3	6	5	719	-	-	557	-	-	
01056032	Kummerfeld	292	4	4	-	2	1	-	-	-	-	-	-	
01056033	Seester	940	17	12	5	13	8	767	4	2 932	1 074	-	-	
01056034	Lanzeln	888	16	12	4	10	13	1 682	1	-	1 441	-	-	
01056035	Lutzhorn	1 538	34	22	12	30	23	2 194	1	-	1 609	1	-	
01056036	Moorsee	574	16	12	4	11	4	257	5	2 364	591	1	-	
01056037	Nurmslecht	763	14	7	7	12	7	870	2	-	911	-	-	
01056038	Osterhorn	318	6	4	2	6	5	838	-	-	649	-	-	
01056039	Pinneberg, Stadt	526	20	15	5	11	4	144	2	-	411	1	-	
01056040	Prasdorf	230	8	7	2	1	2	1	-	-	-	-	-	
01056041	Quickborn, Stadt	1 433	38	20	18	28	17	1 992	-	-	1 667	-	-	
01056042	Raa-Besenbek	1 073	17	13	4	18	16	2 137	2	-	1 846	1	-	
01056043	Rathjen	639	28	13	7	4	3	4	-	-	-	-	-	
01056044	Schenefeld, Stadt	442	13	8	5	12	7	661	-	-	763	-	-	
01056045	Seestermühle	1 232	10	9	1	7	4	691	1	-	769	-	-	
01056046	Seeth-Eiholt	307	6	2	6	6	6	-	-	-	415	-	-	
01056047	Tanstedt	832	23	18	5	15	9	998	-	-	866	-	-	
01056048	Tornesch, Stadt	815	29	19	10	21	11	1 007	1	-	1 057	-	-	
01056049	Uetersen, Stadt	464	9	3	3	3	2	-	-	-	-	-	-	
01056050	Wesel, Stadt	900	27	17	10	16	9	505	-	-	721	-	-	
01056051	Westerhorn	851	12	9	3	12	11	1 812	-	-	1 356	-	-	
01057	Plön	67 986	704	445	259	627	388	44 673	118	80 080	47 854	35	2 504	
01057001	Altenberg (Holstein)	1 410	14	7	7	11	9	2 302	1	-	2 134	-	-	
01057002	Barmissen	322	5	1	4	3	2	-	-	-	-	-	-	
01057003	Barsbek	610	6	3	3	7	7	1 315	2	-	975	-	-	
01057004	Behrensdorf (Ostsee)	1 248	8	4	8	8	7	4 073	1	-	375	6	-	
01057005	Belau	1 131	9	7	2	4	4	239	2	-	196	1	-	
01057006	Benndorf	3 099	32	26	6	31	20	1 984	7	4 370	2 208	5	216	
01057008	Bönnebüll	1 501	13	10	3	14	8	1 156	3	-	1 109	1	-	
01057009	Bösdorf	1 785	12	7	5	8	6	266	3	-	363	1	-	
01057010	Boksee	232	5	3	2	5	3	303	1	-	286	-	-	
01057011	Bothkamo	467	7	6	1	5	5	508	-	-	398	-	-	
01057012	Brodersdorf	240	4	3	1	3	1	508	1	-	169	-	-	
01057013	Darsau	495	8	6	2	6	5	208	1	-	289	2	-	
01057015	Dersau	768	12	10	2	9	7	1 561	1	-	1 267	1	-	
01057016	Dobersdorf	955	12	7	5	11	8	664	1	-	667	1	-	
01057017	Donick	305	3	2	1	5	4	666	-	-	502	-	-	
01057018	Fahren	-	2	1	1	1	1	-	-	-	502	-	-	
01057020	Fießbergen	266	4	3	1	4	1	4	2	-	366	-	-	
01057021	Giekau	1 436	15	7	8	14	9	994	4	-	792	-	-	
01057022	Grebin	1 330	18	8	10	17	9	1 727	-	-	1 557	-	-	
01057023	Großbarkau	263	4	3	1	3	3	356	-	-	282	-	-	
01057024	Großhane	962	12	12	8	12	8	710	3	4 900	1 091	-	-	
01057025	Hekendorf	817	7	5	2	4	1	-	1	-	202	-	-	
01057026	Helmstorf	-	3	1	2	2	-	-	-	-	-	-	-	
01057027	Hogsdorf	371	7	5	2	7	3	367	-	-	299	-	-	
01057028	Hogsdorf	-	1	-	-	-	-	-	-	-	-	-	-	
01057029	Hohenfelde	540	12	6	6	11	6	257	2	-	445	-	-	
01057030	Hohwacht (Ostsee)	-	1	-	1	-	-	-	-	-	-	-	-	
01057031	Hornsee	1 013	1	-	2	1	5	1 255	1	-	1 075	-	-	
01057032	Kalübbe	648	8	4	4	8	4	188	1	-	212	1	-	
01057034	Kirchschell	909	6	2	4	7	4	331	-	-	265	-	-	
01057035	Klamo	265	6	3	3	5	3	311	-	-	243	-	-	
01057037	Klein Barkau	-	4	1	3	2	-	-	-	-	-	-	-	
01057038	Kietkamp	568	4	2	2	6	2	-	-	-	1 188	-	-	
01057039	Kohn	983	14	6	6	10	7	671	2	-	987	-	-	
01057040	Krokau	553	5	5	-	4	1	-	3	-	93	1	-	
01057041	Krummbek	656	4	2	2	5	3	284	2	-	411	1	-	
01057042	Künren	752	10	7	6	11	7	324	2	-	608	-	-	
01057043	Laboe	-	2	-	2	1	-	-	-	-	-	-	-	
01057044	Lammershagen	55	3	-	3	2	-	-	-	-	-	-	-	
01057045	Lebrade	1 949	12	6	6	10	8	750	2	-	56	-	-	
01057046	Lehmkuhlen	1 967	17	13	4	12	8	937	2	-	1 072	1	-	
01057047	Löpin	533	11	7	4	7	5	338	1	-	275	-	-	
01057048	Lüttenburg, Stadt	730	1	1	-	-	-	-	-	-	-	-	-	
01057049	Lutterbek	730	1	1	-	2	-	-	2	-	-	-	-	
01057050	Martensrade	1 786	11	6	5	13	5	345	4	-	541	1	-	
01057051	Mönkeberg	-	1	-	-	-	-	-	-	-	-	-	-	
01057052	Mucheln	511	15	6	9	14	12	591	4	-	634	1	-	
01057053	Nehmiten	453	6	2	4	4	1	-	-	-	142	-	-	
01057054	Nettsee	4	264	4	2									

noch: Tab. 5 9811 T Ausgewählte Merkmale für landwirtschaftliche Betriebe nach Gemeinden 2010

Schl. Nr.	Regionale Einheit	Landwirtschaft- Genutzte Fläche insgesamt	davon				Betriebe mit Viehhaltung	darunter				Viehbestand insgesamt	Betriebe mit öko- logischem Landbau	Ökologisch bewirt- schaftete LF
			Einzelunter- nehmen	Haupt- erwerbs- betriebe	Neben- erwerbs- betriebe	Betriebe mit Rindern		Betriebe mit Schweinen						
						Betriebe		Rinder	Betriebe	Schweine				
											Anzahl			
9	10	11	12	13	14	15	16	17	GV	Anzahl	18	19	20	
01058	Rendsburg-Eckernförde	143 358	1 797	1 132	665	1 688	1 232	192 923	199	156 150	169 296	58	4 370	
01058001	Achternweh	2	1	1	1	1	1	1	1	1	1	1	1	
01058003	Alt Duvenstedt	1 357	23	18	5	23	20	2 522	-	-	2 001	-	-	
01058004	Altenhof	1 337	6	3	3	4	1	2	-	-	301	1	-	
01058005	Altenholz	1 221	12	8	4	12	7	8	1	1	658	-	-	
01058007	Arpsdorf	646	8	6	2	7	6	1 209	1	-	310	1	-	
01058008	Ascheffel	377	13	2	11	11	11	402	1	-	2 448	2	-	
01058009	Aukrug	2 175	40	28	12	37	21	2 818	1	-	433	-	-	
01058010	Barstall	247	4	3	1	4	4	617	-	-	1 872	-	-	
01058011	Barstede	1 173	17	11	6	15	14	2 629	-	-	949	-	-	
01058012	Barstede	1 677	3	4	4	6	5	1 031	1	-	2 534	-	-	
01058013	Beldorf	1 132	10	9	1	11	9	2 556	3	-	3 830	-	-	
01058014	Bendorf	1 850	23	18	5	22	19	4 221	2	-	355	-	-	
01058015	Bernstede	693	9	6	3	8	6	1 238	-	-	1 919	-	-	
01058016	Bisse	552	7	4	3	7	6	1 051	1	-	391	-	-	
01058018	Blumenthal	470	7	3	4	7	4	299	-	-	582	-	-	
01058019	Böhrhusen	505	7	7	3	6	4	4	-	-	1 805	1	-	
01058021	Bokel	1 167	21	16	5	19	17	2 333	3	-	550	1	-	
01058022	Bordesholm	378	7	5	2	6	5	684	1	-	729	-	-	
01058023	Borndorf-Seedorf	406	5	4	1	4	4	920	-	-	256	-	-	
01058024	Bornstedt	407	3	3	3	4	3	4	-	-	919	-	-	
01058025	Bornholt	421	11	10	1	11	9	1 154	-	-	696	-	-	
01058026	Bovensau	1 801	16	9	7	13	7	749	1	-	1 732	-	-	
01058027	Brammer	929	10	7	3	11	10	2 247	1	-	991	-	-	
01058028	Bredenbek	953	8	4	4	7	3	-	4	2 581	-	-		
01058029	Breholz	1 429	22	11	11	23	21	3 730	2	-	2 734	1	-	
01058030	Brekendorf	1 130	17	13	4	17	13	1 733	2	-	1 358	-	-	
01058031	Briinhae	415	5	1	4	6	5	875	1	-	671	-	-	
01058032	Brodersby	448	8	5	3	6	4	391	3	-	418	-	-	
01058033	Broose	642	6	1	-	-	-	1 298	7	-	978	-	-	
01058034	Büdesdorf, Stadt	1	-	-	-	-	-	-	-	-	1	-	-	
01058035	Bünsdorf	1 127	11	8	3	9	6	1 722	1	-	1 628	1	-	
01058036	Christiansholm	320	8	6	2	8	6	836	-	-	508	-	-	
01058037	Dänischenhegen	322	10	6	4	10	7	389	1	-	351	-	-	
01058038	Dätgen	599	10	7	3	10	7	935	1	-	740	-	-	
01058039	Damendorf	494	5	4	1	5	4	623	2	-	521	1	-	
01058040	Dampo	866	9	5	4	8	2	-	-	-	126	-	-	
01058042	Dörphol	1 173	12	10	2	12	10	1 441	1	-	1 150	-	-	
01058043	Eckernförde, Stadt	3	174	3	2	3	2	3	-	-	915	-	-	
01058044	Ehndorf	909	12	9	3	12	8	1 061	-	-	157	-	-	
01058045	Eisendorf	138	6	4	2	5	4	177	1	-	818	-	-	
01058046	Ellerdorf	551	7	7	6	6	6	1 079	-	-	2 361	1	-	
01058047	Ellsdorf-Westermühlen	1 753	20	14	6	15	14	3 213	-	-	959	-	-	
01058048	Embühren	694	11	6	5	11	9	1 275	2	-	2 250	1	-	
01058049	Emkendorf	2 217	13	10	3	13	19	2 513	4	-	730	-	-	
01058050	Felde	744	15	10	5	13	7	795	-	-	722	2	-	
01058051	Fehm	773	12	5	7	8	4	909	-	-	485	1	-	
01058052	Fieckby	1 339	9	4	7	7	6	665	-	-	838	2	-	
01058053	Flintbek	893	13	8	5	12	9	895	1	-	2 238	-	-	
01058054	Fockbek	1 454	30	16	14	30	26	2 862	3	-	935	-	-	
01058055	Friedrichsgraben	491	6	4	-	6	6	1 050	1	-	2 391	3	2 500	
01058056	Friedrichsholm	1 177	2	1	-	2	2	2 743	3	-	312	-	-	
01058057	Gammelby	761	4	3	1	4	2	-	1	-	910	-	-	
01058058	Gettorf	586	6	1	5	5	4	993	1	-	2 463	-	-	
01058059	Grütz	1 493	26	20	6	19	19	3 594	-	-	239	-	-	
01058061	Gokals	145	5	1	4	5	4	259	-	-	888	-	-	
01058062	Grauel	527	6	3	3	7	6	1 164	1	-	633	1	-	
01058063	Greenkrug	574	4	4	3	6	4	641	3	-	443	-	-	
01058064	Groß Buchwald	652	7	4	3	6	4	481	1	-	933	1	-	
01058065	Groß Volstedt	389	14	4	10	14	12	512	1	-	1 391	2	-	
01058066	Groß Wittensee	1 045	14	14	9	14	9	1 391	2	-	641	-	-	
01058067	Gübby	616	9	6	3	7	4	736	2	-	1 100	-	-	
01058068	Haale	885	15	8	7	14	11	1 415	-	-	383	1	-	
01058069	Haby	238	3	2	4	4	4	533	-	-	3 253	1	-	
01058070	Hamdorf	2 098	29	16	13	31	27	4 017	4	-	1 442	-	-	
01058071	Hamweddel	1 286	8	5	3	11	7	1 439	1	-	1 379	-	-	
01058072	Hansen-Hademarschen	663	9	5	9	5	9	5	-	-	880	1	-	
01058073	Halldorf	744	11	7	4	11	7	1 017	2	-	723	-	-	
01058074	Heinkenborstel	906	5	5	-	7	7	827	2	-	380	-	-	
01058075	Hörsen	224	3	2	3	3	3	335	-	-	1 419	-	-	
01058076	Hoffeld	502	10	6	4	9	6	457	-	-	1 783	-	-	
01058077	Hohenwestedt	1 045	15	8	7	13	11	2 289	1	-	2 286	-	-	
01058078	Hohn	1 213	9	20	14	20	16	1 731	-	-	2 077	-	-	
01058080	Hotssee	2 514	22	16	6	18	14	2 610	8	4 555	2 630	-	-	
01058081	Hözbunne	184	6	3	3	5	3	179	-	-	174	-	-	
01058082	Holzbof	1 416	21	7	14	21	13	1 236	5	2 502	1 247	1	-	
01058083	Höten	493	2	3	4	3	3	1 097	-	-	755	-	-	
01058084	Hummelfeld	793	8	6	2	9	7	1 292	2	-	1 405	-	-	
01058085	Jahrdorf	524	9	8	1	9	8	1 293	-	-	978	-	-	
01058086	Jewinstedt	2 705	29	19	39	39	32	5 266	-	-	4 266	-	-	
01058087	Karby	1	1	-	-	-	-	-	-	-	4 860	-	-	
01058088	Klein Wittensee	511	5	5	-	5	-	-	3	4 860	606	-	-	
01058089	Konckelop	302	7	4	7	6	3	850	1	-	686	1	-	
01058090	Kosel	1 122	14	4	10	15	7	262	3	-	826	-	-	
01058091	Kroassee	676	11	9	2	11	9	1 171	-	-	1 783	-	-	
01058092	Krummsee	926	12	6	10	5	10	5	-	-	1 873	3	115	
01058094	Langwedel	1 592	19	10	9	22	10	1 590	2	-	2 077	-	-	
01058096	Lindau	1 819	28	20	8	24	18	2 414	4	1 900	2 077	-	-	
01058097	Loh-Fährden	929	12	11	1	11	11	1 487	-	-	1 795	-	-	
01058098	Loop	753	11	11	-	10	9	1 522	2	-	1 285	-	-	
01058099	Loose	781	7	4	3	8	3	425	2	-	538	-	-	
01058100	Lüttenwestedt	1 735	22	18	4	22	18	4 620	2	-	3 623	-	-	
01058101	Luhnstedt	758	10	8	2	9	8	1 016	1	-	797	-	-	
01058102	Goosefeld	1 507	8	7	1	5	3	755	1	-	573	-	-	
01058103	Meezen	432	3	2	1	4	3	1 356	-	-	1 072	-	-	
01058104	Melsdorf	287	3	2	1	4	1	-	-	-	234	1	-	
01058105	Mielkendorf	296	3	1	2	5	2	-	-	-	270	-	-	
01058106	Mörel	553	6	4	9	6	6	1 291						

noch: Tab. 5 9811 T Ausgewählte Merkmale für landwirtschaftliche Betriebe nach Gemeinden 2010

Schl. Nr.	Regionale Einheit	Landwirtschaft- Genutzte Fläche insgesamt	davon				Betriebe mit Viehhaltung	darunter				Viehbestand insgesamt	Betriebe mit ökolo- gischem Landbau	Ökologisch bewirt- schaftete LF
			Einzelunter- nehmen	Haupt- erwerbs- betriebe	Neben- erwerbs- betriebe	Betriebe mit Viehhaltung		Betriebe mit Rindern		Betriebe mit Schweinen				
								Betriebe	Rinder	Betriebe	Schweine			
			ha					13	Anzahl					
9	10	11	12	13	14	15	16	17	18	19	20			
01059	Schleswig-Flensburg	146 406	1 814	1 255	559	1 747	1 271	221 668	355	388 406	206 311	71	4 532	
01059001	Alt Benniek	900	8	10	10	10	2 371	1	-	1 712	-	-	-	
01059005	Berenshusen	1 087	17	10	7	14	2 651	-	-	1 958	-	-	-	
01059006	Böel	966	14	11	3	13	1 217	5	4 898	1 456	-	-	-	
01059008	Bokland	450	7	5	9	7	884	-	-	813	-	-	-	
01059009	Börn	1 946	25	20	5	25	4 783	3	1 063	3 605	1	-	-	
01059010	Bollingsstedt	1 653	26	12	14	27	24	4 139	2	2 732	1	-	-	
01059011	Boren	1 506	14	10	4	14	9	355	6	4 483	1	-	-	
01059012	Borwedel	233	5	4	1	5	3	253	-	241	-	-	-	
01059014	Brebber	509	5	4	1	5	5	666	2	747	-	-	-	
01059016	Brosdsv	764	9	8	1	8	1	1	1 606	702	2	-	-	
01059018	Busdorf	-	2	-	2	2	2	-	-	1	-	-	-	
01059019	Dannewerk	1 258	18	14	4	17	14	2 677	2	2 101	-	-	-	
01059020	Dorsstedt	1 048	12	8	4	12	11	2 818	2	2 074	-	-	-	
01059021	Doltrorfeld	240	5	1	4	2	1	-	1	-	-	-	-	
01059022	Ekenis	473	7	6	1	7	3	240	5	5 069	801	-	-	
01059023	Ellingsstedt	1 911	19	15	4	23	23	5 105	-	3 573	1	-	-	
01059024	Erthe	2 872	34	25	9	38	36	8 032	1	5 901	1	-	-	
01059026	Fahrdorf	925	11	9	2	12	8	1 534	4	1 997	1 361	-	-	
01059032	Geltorf	416	7	4	3	6	5	583	-	426	-	-	-	
01059033	Goltorf	67	4	2	2	3	2	-	1	-	1	-	-	
01059034	Grödersby	335	4	3	1	5	2	-	3	4 581	589	-	-	
01059035	Groß Rheide	1 184	26	23	3	26	14	12	2 524	1	1 840	1	-	
01059037	Haytorf	155	14	7	7	11	13	1 054	1	819	-	-	-	
01059038	Haytorf	964	15	6	9	14	8	1 332	2	1 283	-	-	-	
01059039	Hollingsstedt	1 214	24	17	7	23	17	3 035	-	2 385	1	-	-	
01059041	Husby	907	9	7	2	9	8	1 685	7	1 242	8	-	-	
01059042	Idstedt	224	9	4	5	9	6	198	1	423	-	-	-	
01059043	Jael	283	6	2	4	5	4	638	1	452	-	-	-	
01059044	Jäbek	1 008	13	11	2	13	12	2 255	2	1 985	2	-	-	
01059045	Kappehn, Stadt	2 563	22	17	5	17	6	525	9	7 420	1 232	2	-	
01059047	Kiesby	510	3	3	-	4	3	624	1	671	-	-	-	
01059049	Klappholz	743	11	7	4	12	9	1 311	3	5 082	1 501	1	-	
01059050	Klein Bannebek	1 987	23	20	3	22	20	4 080	2	3 159	1	-	-	
01059051	Klein Rheide	907	8	8	-	9	8	1 322	1	971	1	-	-	
01059053	Knoop	2 481	26	23	3	27	26	5 806	1	4 232	6	-	-	
01059055	Lot	633	9	6	3	9	4	339	4	6 798	1 034	-	-	
01059056	Lotorf	251	4	3	1	3	2	-	-	224	1	-	-	
01059067	Lüschau	2 152	15	13	2	17	12	2 673	-	2 043	1	-	-	
01059058	Meqerndorf	2 076	25	18	7	28	26	5 573	-	3 956	-	-	-	
01059060	Mohrkirch	1 126	17	12	5	15	8	663	4	2 923	984	2	-	
01059062	Neubrand	169	4	1	3	4	3	-	-	-	-	-	-	
01059063	Norderbrunp	60	2	1	1	1	-	-	-	-	-	-	-	
01059064	Norderstapel	1 335	17	12	5	18	17	3 456	-	2 508	2	-	-	
01059065	Nottfeld	93	4	2	-	3	2	127	-	119	-	-	-	
01059067	Oersberg	868	7	7	2	7	3	385	4	3 832	765	-	-	
01059068	Rabenkirchen-Fauldk	5 062	14	12	2	13	5	582	6	6 217	1 217	-	-	
01059069	Rüde	529	4	1	4	4	4	758	2	573	-	-	-	
01059070	Rüoge	308	2	2	-	3	-	-	2	-	-	-	-	
01059071	Satrup	2 078	19	12	7	18	15	2 498	1	2 747	-	-	-	
01059072	Sautrup	861	5	3	2	4	-	-	4	9 199	957	-	-	
01059073	Schasby	1 333	16	11	5	15	9	1 169	5	3 800	1 302	1	-	
01059074	Schequerott	241	4	4	-	4	2	-	1	287	-	-	-	
01059075	Schleswig, Stadt	304	11	4	7	5	2	-	-	259	-	-	-	
01059076	Schnapup-Thunby	872	11	7	4	11	4	920	1	1 324	-	-	-	
01059077	Schuby	1 406	15	9	6	12	9	2 008	-	1 570	-	-	-	
01059078	Sek	815	6	6	8	8	6	1 074	1	1 045	1	-	-	
01059079	Sibersstedt	3 840	37	29	8	43	32	8 417	4	6 485	2	-	-	
01059080	Steinfeld	941	7	4	3	6	3	-	3	8 865	1 364	1	-	
01059081	Stök	1 156	13	4	9	12	10	2 715	1	1 985	1	-	-	
01059082	Stordorf	13	6	12	5	12	6	551	5	4 524	97	-	-	
01059083	Suderbrunp	32	3	-	3	2	-	-	-	-	-	-	-	
01059084	Süderfernenstedt	615	9	3	6	6	3	585	2	784	-	-	-	
01059085	Süderstapel	802	11	6	12	12	12	1 359	1	1 759	1	-	-	
01059086	Taarstedt	1 568	17	15	2	16	4	562	13	20 428	2 663	-	-	
01059087	Tetenhusen	1 353	19	17	2	19	16	3 281	1	2 508	-	-	-	
01059088	Teteln	943	20	19	1	20	17	3 001	2	2 211	-	-	-	
01059090	Tok	615	12	8	4	10	4	596	4	4 824	932	-	-	
01059092	Treia	1 695	24	18	6	23	18	2 630	6	6 043	2 578	2	-	
01059093	Üaby	555	4	5	4	6	5	-	9	289	-	-	-	
01059094	Ülsnis	1 307	16	15	1	15	7	960	10	14 356	2 336	1	-	
01059095	Wäpersrott	430	7	5	2	7	6	859	2	712	-	-	-	
01059096	Walde	1 654	17	12	5	17	16	4 671	5	3 387	-	-	-	
01059097	Tweed	1 423	12	11	1	12	3	-	8	14 986	2 076	1	-	
01059098	Näbel	2 038	14	11	3	16	5	907	10	19 609	2 690	1	-	
01059101	Tastup	451	4	4	-	5	5	647	-	305	-	-	-	
01059102	Ahraby	199	3	2	1	3	-	1	4	2 861	371	-	-	
01059103	Ausacker	818	14	9	5	10	7	816	3	2 478	872	2	-	
01059105	Bowlund	451	5	5	-	6	6	837	1	674	-	-	-	
01059106	Dolrus	944	10	6	14	14	14	902	8	3 402	862	-	-	
01059107	Eqeabek	927	10	7	3	12	12	2 739	1	1 972	-	-	-	
01059109	Esorus	1 529	15	11	4	18	5	302	11	14 172	1 840	-	-	
01059112	Geting	2 189	18	10	8	18	8	1 309	7	7 844	1 764	-	-	
01059113	Glücksburg (Ostsee), Stadt	276	10	1	9	7	3	-	2	247	-	-	-	
01059115	Großmühle	2 078	34	24	10	29	25	4 051	2	3 073	-	-	-	
01059116	Großfeld	1 696	22	14	8	15	20	254	5	2 384	-	-	-	
01059118	Grundhof	1 241	11	7	4	7	3	495	3	4 150	892	-	-	
01059120	Harnslee	776	9	9	-	10	8	1 306	-	958	-	-	-	
01059121	Hasselberg	1 104	17	12	5	16	6	727	9	6 844	1 393	1	-	
01059123	Hörup	1 620	24	19	5	24	19	3 650	1	2 580	-	-	-	
01059124	Holt	1 080	11	8	3	10	10	1 395	-	1 015	-	-	-	
01059126	Hörup	1 159	15	9	6	11	8	1 774	3	2 741	901	2	-	
01059127	Husby	1 692	18	12	6	16	11	765	8	9 618	1 881	1	-	
01059128	Jänneby	1 146	19	11	8	19	13	2 385	1	1 805	-	-	-	
01059129	Jarslund	1 370	11	9	2	9	9	3 087	-	1 846	-	-	-	
01059131	Jernishoe	1 215	17	11	6	15	14	2 589	3					

noch: Tab. 5 9811 T Ausgewählte Merkmale für landwirtschaftliche Betriebe nach Gemeinden 2010

Schl. Nr.	Regionale Einheit	davon					darunter				Viehbestand insgesamt	Betriebe mit ökologischem Landbau	Ökologisch bewirtschaftete LF
		Landwirtschaftl. Genutzte Fläche insgesamt	Einzelunternehmern	Haupterwerbsbetriebe	Nebenerwerbsbetriebe	Betriebe mit Viehhaltung	Betriebe mit Rindern		Betriebe mit Schweinen				
							Betriebe	Rinder	Betriebe	Schweine			
ha	9	10	11	12	13	14	15	16	17	GV	Anzahl	ha	
											18	19	20
01060 Seeseberg		76 812	1 108	710	398	968	603	70 322	179	182 443	77 938	38	2 460
0106002 Alvenshoe		1 337	22	15	7	20	9	683	2	-	1 223	1	-
0106003 Armstedt		844	14	10	4	11	10	1 294	-	-	959	-	-
0106004 Bad Bramstedt, Stadt		1 311	19	10	9	16	10	1 149	-	-	955	-	-
0106005 Bad Seeseberg, Stadt		316	8	3	5	3	3	119	1	-	100	-	-
0106006 Bahrenhof		208	5	1	4	4	1	-	3	-	580	-	-
0106007 Bark		625	12	8	4	9	7	373	3	-	417	-	-
0106008 Bebensee		813	9	5	4	8	5	363	1	-	513	1	-
0106009 Bimohlen		1 168	20	16	4	22	16	2 585	-	-	2 035	2	-
0106010 Blunk		517	13	9	4	10	7	764	3	-	627	1	-
0106011 Boostedt		862	4	3	1	5	3	432	-	-	532	-	-
0106012 Bornhöved		501	6	6	-	6	4	240	1	-	243	-	-
0106013 Borstel		323	5	4	1	5	4	566	-	-	428	-	-
0106015 Bührensdorf		319	4	3	1	3	-	-	3	2 382	283	-	-
0106016 Daldorf		649	10	4	6	7	3	-	2	-	272	-	-
0106017 Damsdorf		415	5	3	2	4	2	-	3	2 487	514	-	-
0106018 Drasgers		375	3	3	-	3	-	-	3	-	737	-	-
0106019 Ellerau		701	10	6	4	6	5	1 161	-	-	778	-	-
0106020 Fahrknau		389	4	1	3	5	2	-	1	-	315	-	-
0106021 Föhndorf-Barl		895	14	12	2	13	12	1 728	2	-	1 346	-	-
0106022 Fredesdorf		727	5	5	-	4	4	905	1	-	871	-	-
0106023 Fuhlendorf		756	11	8	3	7	4	778	-	-	572	-	-
0106024 Geschedorf		296	5	4	1	3	1	-	2	-	242	2	-
0106025 Gläsu		896	13	7	6	11	7	516	2	-	495	-	-
0106026 Gönnebek		927	20	17	3	13	10	1 310	2	-	1 296	-	-
0106027 Großensepe		2 579	32	21	11	28	16	2 290	5	3 116	2 064	1	-
0106028 Groß Kummerfeld		1 955	20	12	8	18	12	1 928	2	-	1 514	-	-
0106029 Groß Niendorf		301	11	7	4	8	3	191	2	-	268	-	-
0106030 Groß Rönnau		629	8	7	1	6	3	-	-	-	406	-	-
0106031 Hagen		299	4	4	3	5	3	846	1	-	520	-	-
0106033 Hardebek		346	10	4	6	7	6	710	1	-	515	-	-
0106034 Hartenhelm		624	20	8	12	17	12	1 014	1	-	831	-	-
0106035 Hasenkau		571	5	3	2	7	6	416	1	-	300	-	-
0106036 Hasenmoor		1 301	12	9	3	14	11	2 187	3	-	1 580	1	-
0106037 Heidmoor		406	8	5	3	8	6	500	-	-	456	-	-
0106038 Heidemühlen		800	17	13	4	15	12	1 471	2	-	1 069	-	-
0106039 Henstedt-Lübzu		2 211	41	25	16	30	19	2 123	3	5 005	2 377	1	-
0106040 Hitzhusen		256	9	4	5	9	5	327	1	-	326	-	-
0106041 Hohenrode		246	4	2	2	4	4	-	-	-	164	-	-
0106042 Hüttbek		271	5	4	1	5	1	-	2	-	205	-	-
0106043 Itzstedt		558	8	5	3	7	6	613	-	-	477	1	-
0106044 Kattenkochen, Stadt		461	8	4	4	7	6	416	1	-	524	-	-
0106045 Kattendorf		524	9	4	5	11	9	775	1	-	602	1	-
0106046 Kavhude		272	7	3	4	6	4	391	-	-	338	-	-
0106047 Kielort		1 515	16	13	25	18	16	2 594	1	-	2 066	-	-
0106048 Klein Gladebröoe		178	5	3	2	3	2	-	-	-	126	-	-
0106049 Klein Rönnau		-	3	1	2	1	-	-	-	-	-	-	-
0106050 Kiema II		1 003	8	8	3	10	7	681	-	-	631	-	-
0106051 Kükels		760	8	7	1	7	6	761	-	-	565	2	-
0106052 Latendorf		1 079	16	11	5	17	11	1 479	1	-	1 223	1	-
0106053 Leszen		740	13	5	8	12	8	523	2	-	512	-	-
0106054 Lentföörden		967	18	14	4	16	13	969	3	-	1 049	1	-
0106056 Monikah		490	9	6	3	9	5	922	2	-	757	1	-
0106057 Mozen		667	6	4	2	8	3	414	3	3 948	760	1	-
0106058 Naie		1 011	16	11	5	14	10	1 754	-	-	1 320	2	-
0106059 Neagernbötzel		969	10	7	3	9	3	366	3	5 545	984	1	-
0106060 Nehms		836	18	14	4	17	7	498	6	7 065	1 247	2	-
0106061 Neversdorf		1 304	16	11	5	10	2	-	7	10 439	1 237	-	-
0106062 Neversdorf		346	4	3	1	1	-	-	1	-	-	-	-
0106063 Nordersleedt, Stadt		1 454	43	27	16	39	14	635	4	2 944	1 714	-	-
0106064 Nützen		1 101	17	15	2	11	8	1 273	1	-	1 083	-	-
0106065 Oerino		414	10	6	4	8	7	269	1	-	216	1	-
0106066 Oersdorf		94	3	1	2	3	1	-	-	-	-	-	-
0106067 Promstorf		2 572	27	15	12	22	11	1 092	8	10 787	2 185	-	-
0106068 Rickling		1 755	25	12	13	22	10	1 235	7	4 167	1 411	-	-
0106069 Rohlstorf		1 105	8	5	3	6	3	202	2	-	415	-	-
0106070 Schackendorf		5	294	5	2	3	5	2	-	1	222	-	-
0106071 Schieren		1 034	7	4	3	6	2	-	3	7 451	1 024	-	-
0106072 Schmalensee		758	10	7	3	9	5	403	2	-	713	-	-
0106073 Schmalfeld		2 184	29	17	12	26	19	2 600	6	5 048	2 580	2	-
0106074 Schwiesel		4	485	4	4	4	4	434	-	-	288	-	-
0106075 Seedorf		2 929	35	21	14	37	26	2 271	10	7 365	3 163	4	267
0106076 Seth		745	15	11	4	13	11	1 562	1	-	1 211	-	-
0106077 Slevershütten		220	3	3	-	3	3	386	-	-	306	-	-
0106079 Stpsdorf		201	3	2	1	2	1	-	1	-	1	-	-
0106080 Stockelse		931	6	2	4	5	1	-	1	-	-	-	-
0106081 Strudorf		584	4	4	-	5	1	-	4	8 410	1 098	1	-
0106082 Struvenhütten		843	18	10	8	18	10	1 299	-	-	1 026	1	-
0106084 Stuverborn		982	10	5	5	11	7	1 193	3	4 596	1 347	-	-
0106085 Sülsied		1 596	23	16	7	20	17	2 101	3	2 860	1 907	1	-
0106086 Tarbek		433	8	8	-	8	6	589	1	-	918	-	-
0106087 Tenefeld		-	2	2	-	2	-	-	-	-	-	-	-
0106088 Totesfelde		1 223	21	13	8	13	10	1 069	3	970	901	-	-
0106090 Travenhorst		641	8	4	4	6	4	326	1	-	341	4	358
0106091 Traventhal		386	4	2	2	4	3	182	-	-	110	-	-
0106092 Wahlstedt, Stadt		717	6	4	2	9	6	444	1	-	607	-	-
0106093 Wakendorf I		898	5	3	2	4	-	-	3	5 039	552	-	-
0106094 Wakendorf II		690	17	7	10	13	9	1 083	1	-	901	-	-
0106095 Westerböök		1 355	18	15	3	16	16	2 432	3	-	2 104	-	-
0106096 Weede		1 423	17	11	6	15	3	12	10	16 928	2 141	-	-
0106097 Wemain		1 531	9	6	3	8	2	-	3	1 883	464	-	-
0106098 Westermade		486	4	3	1	5	2	-	2	-	535	-	-
0106099 Wiernersdorf		1 270	17	12	5	14	10	1 215	-	-	967	-	-
0106100 Winsen		288	3	1	2	4	3	-	-	-	-	-	-
0106101 Wittenborn		259	3	2	1	2	-	-	-	-	-	-	-

noch: Tab. 5 9811 T Ausgewählte Merkmale für landwirtschaftliche Betriebe nach Gemeinden 2010

Schl. Nr.	Regionale Einheit	Landwirtschaftl. Genutzte Fläche insgesamt	davon		darunter					Viehbestand insgesamt	Betriebe mit ökolo- gischem Landbau	Ökologisch bewirt- schafte LF	
			Einzelunter- nehmen	Haupt- erwerbs- betriebe	Neben- erwerbs- betriebe	Betriebe mit Viehhaltung	Betriebe mit Rindern		Betriebe mit Schweinen				
							Betriebe		Betriebe				
							Rinder	Schweine	Rinder				Schweine
Anzahl													
ha		10	11	12	13	14	15	16	17	GV	Anzahl	ha	
9	10	11	12	13	14	15	16	17	18	19	20		
01061 Steinburg		68 606	1 088	774	314	995	791	124 835	154	116 953	106 717	13	780
01061001 Asselstedt		155	3	3	3	7	98	3	2	254	-	-	-
01061002 Aebblinwasch		235	3	3	-	3	3	419	1	-	-	-	-
01061003 Agerhorst		327	3	2	-	5	5	727	1	-	-	-	-
01061004 Alsenmoor		540	11	9	2	10	10	1 551	1	-	-	-	-
01061005 Aufer		661	12	9	3	11	11	1 610	-	-	-	-	-
01061006 Bahnenfleth		1 664	18	14	4	15	11	1 361	4	7 020	2 070	-	-
01061007 Badenfleth		1 307	19	17	2	19	15	2 836	6	3 569	2 459	-	-
01061008 Bekdorf		-	1	-	1	1	1	-	-	-	-	-	-
01061010 Bekmünde		258	4	2	2	4	3	574	-	-	-	-	-
01061011 Besdorf		-	1	1	-	1	1	-	-	-	-	-	-
01061012 Blomesche Wildnis		393	15	9	6	7	3	-	2	-	355	1	-
01061013 Bokelrhm		371	4	4	-	4	4	574	-	-	405	-	-
01061014 Bokhorst		547	8	6	2	8	7	1 018	-	-	795	-	-
01061015 Borsfleth		839	10	7	3	9	9	2 115	2	-	1 639	-	-
01061016 Brantenberg		239	4	4	-	4	3	630	1	-	483	-	-
01061017 Brantenburg		-	1	-	1	-	-	-	-	-	-	-	-
01061018 Brokdorf		1 153	15	14	1	15	15	3 326	1	-	2 419	-	-
01061019 Brokstedt		511	10	6	4	8	5	677	2	-	512	-	-
01061020 Büttel		-	1	-	-	-	-	-	-	-	-	-	-
01061021 Christenthal		408	4	3	1	4	3	541	2	-	490	-	-
01061022 Daogelng		449	7	6	1	8	7	828	1	-	645	-	-
01061023 Diamfleth		1 027	17	15	2	16	13	2 289	1	-	1 739	1	-
01061024 Draze		1 042	10	7	3	11	8	1 754	3	-	1 026	-	-
01061025 Ecklak		1 172	20	12	8	18	15	2 503	-	-	1 724	-	-
01061026 Etkoop		696	8	6	2	7	3	921	3	-	395	-	-
01061027 Engelrechtsche Wildnis		238	8	8	-	8	5	63	1	-	85	-	-
01061028 Fitzbek		579	10	8	2	8	7	989	1	-	710	-	-
01061029 Glöckstadt, Stadt		32	3	2	1	3	1	-	-	-	-	-	-
01061030 Grewenkop		1 169	13	11	2	11	6	436	8	14 063	2 042	-	-
01061031 Griebohm		755	2	1	1	7	6	1 855	-	-	1 579	-	-
01061033 Hadenfeld		130	5	1	4	4	4	157	1	-	151	1	-
01061034 Heiligenstedten		392	10	8	2	9	8	725	3	3	1 428	657	-
01061035 Heiligenstedtenkamp		-	1	1	-	1	1	-	-	-	-	-	-
01061036 Hennstedt		818	17	10	7	14	11	1 632	3	1 850	1 308	-	-
01061037 Herzhorn		1 027	14	11	3	12	11	2 443	2	-	1 973	1	-
01061038 Hinosthede		433	7	5	2	7	7	846	2	-	793	-	-
01061039 Hodorf		531	13	8	5	14	7	755	3	1 872	864	-	-
01061040 Hohenaise		1 188	19	17	2	19	17	3 439	1	-	2 590	-	-
01061041 Hohenfelde		1 012	15	14	1	15	13	1 960	4	3 971	1 931	-	-
01061042 Hohenlockstedt		2 253	38	28	10	37	22	3 613	3	1 161	2 731	-	-
01061043 Hostenienndorf		1 060	17	16	1	17	13	2 452	-	-	1 642	1	-
01061044 Horst (Holstein)		2 228	42	33	9	37	30	3 834	3	-	3 221	1	-
01061045 Hufe		451	6	6	-	6	6	949	2	-	775	-	-
01061046 Ikenhof, Stadt		504	5	5	5	9	5	222	1	-	765	-	-
01061047 Kaaks		756	10	9	1	9	7	2 276	1	-	1 740	-	-
01061048 Kaselbörstel		319	5	3	2	5	5	455	-	-	280	-	-
01061049 Kleinhusen, Stadt		673	16	15	1	16	11	921	1	-	889	-	-
01061050 Kleinzelzhae		383	11	8	3	8	7	970	1	-	716	-	-
01061052 Kleve		242	4	4	-	3	3	527	-	-	395	-	-
01061053 Kollmoor		361	7	6	1	7	7	592	-	-	492	-	-
01061054 Krempe		1 234	7	3	5	3	471	3	-	4 004	3	-	-
01061055 Kremp, Stadt		-	1	1	-	1	-	-	1	-	-	-	-
01061056 Krempehede		59	2	2	-	2	1	-	-	-	-	-	-
01061057 Krempermoor		577	11	9	2	11	10	1 593	2	-	1 194	-	-
01061059 Krummendiek		129	3	1	2	2	2	-	-	-	-	-	-
01061060 Kutensee		-	1	1	-	1	-	-	-	-	-	-	-
01061061 Lägerdorf		-	1	-	1	-	-	-	-	-	-	-	-
01061062 Landrecht		473	8	6	2	8	6	1 057	1	-	1 019	-	-
01061063 Landschtede		387	7	6	1	6	5	658	1	-	714	-	-
01061064 Lockstedt		612	9	3	6	6	2	423	4	2 798	476	-	-
01061065 Lohbartek		481	9	5	4	7	5	472	-	-	424	-	-
01061066 Loo		332	6	3	3	6	3	714	2	-	530	-	-
01061067 Mehlebek		770	7	6	1	6	5	905	1	-	939	-	-
01061068 Moordek		592	8	7	1	7	6	992	1	-	742	-	-
01061070 Mohnhusen		431	7	6	1	7	7	797	1	-	634	-	-
01061071 Mühlenbartek		322	5	4	1	5	4	709	-	-	531	-	-
01061072 Münsterdorf		272	4	3	1	4	4	555	-	-	399	-	-
01061073 Neuenbrook		916	14	14	1	14	13	1 388	2	-	1 226	-	-
01061074 Neundorf b. Elmshorn		1 261	23	13	10	16	13	2 070	3	2 167	1 967	-	-
01061076 Neuenbüttel		227	5	3	2	5	4	523	-	-	409	-	-
01061077 Niefdorf		2 060	28	29	2	29	28	5 332	-	-	3 878	-	-
01061078 Nütteln		308	8	5	3	8	6	495	-	-	462	-	-
01061079 Oelndorf		213	6	3	3	4	2	-	1	-	200	-	-
01061080 Oelshedenbützel		195	5	1	4	5	3	-	1	-	254	-	-
01061081 Oldenbörstel		206	4	3	1	3	3	423	1	-	353	-	-
01061082 Oldendorf		592	10	6	4	8	8	1 549	-	-	1 082	-	-
01061083 Otzenbüttel		672	8	7	1	8	6	1 219	1	-	1 066	1	-
01061084 Peissen		841	11	11	-	11	10	1 705	2	-	1 239	-	-
01061085 Pöschendorf		419	6	4	2	6	5	1 096	-	-	789	-	-
01061086 Povenberg		686	7	5	2	9	8	1 879	-	-	1 356	-	-
01061087 Puls		1 159	18	17	1	17	12	2 674	2	-	2 442	-	-
01061088 Quarnstedt		902	15	10	5	14	11	1 552	3	4 498	1 589	-	-
01061089 Radse		384	5	3	2	4	4	790	1	-	606	1	-
01061091 Rehlar		1 034	9	7	2	9	8	1 464	1	-	1 117	8	-
01061092 Rethwisch		483	5	5	-	5	4	748	-	-	577	-	-
01061093 Rosdorf		-	2	2	-	2	-	-	-	-	-	-	-
01061095 Saint Margarethen		1 170	2	11	6	15	14	2 804	-	-	2 140	-	-
01061096 Sarhusen		993	9	11	6	9	7	1 026	2	-	846	-	-
01061097 Schenefeld		215	8	1	7	6	5	427	-	-	309	-	-
01061098 Schotteld		185	5	4	1	5	3	143	-	-	123	-	-
01061099 Sietzbüttel		415	9	6	3	8	8	939	-	-	711	-	-
01061100 Silzen		566	2	2	-	2	4	1 231	3	1 320	1 056	-	-
01061101 Sonnenland		1 770	27	22	6	27	18	2 480	5	3 955	2 336	-	-
01061102 Stordorf		333	10	6	4	8	6	367	1	-	375	-	-
01061103 Storkathen		159	4	2	2	4	4	-	-	-	210	-	-
01061104 Susterau		1 124	12	9	3	12	6	726	7	9 871	1 692	-	-
01061105 Vaale		1 098	17	11	6	15	13	2 155	3	-	1 904	-	-
01061106 Valsenmoor		299	12	4	8	13	7	529					

Tab. 6 9802 T Betriebswirtschaftliche Ausrichtung landwirtschaftlicher Betriebe nach Größenklassen der landwirtschaftlich genutzten Fläche und Rechtsformen nach Naturräumen in Schleswig-Holstein 2010

Lfd. Nr.	Landwirtschaftlich genutzte Fläche von... bis unter... ha	Rechtsformen / sozialökonomische Betriebstypen	Insgesamt		davon							
			Betriebe	LF	Ackerbau	Gartenbau	Dauerkulturen	Futterbau	Veredlung	Pflanzenbauverbund	Viehhaltungsverbund	Pflanzenbau- Viehhaltungs- verbund
			Anzahl	ha	Betriebe Anzahl							
			1	2	3	4	5	6	7	8	9	10
Schleswig-Holstein												
1	unter 5		827	2 195	16	275	54	422	39	12	6	3
2	5 - 10		1 889	13 205	403	91	35	1 253	23	17	10	57
3	10 - 20		1 724	25 174	386	58	29	1 084	47	13	19	88
4	20 - 50		2 672	91 660	605	63	24	1 533	138	15	46	248
5	50 - 100		3 802	278 781	570	17	4	2 575	240	9	79	308
6	100 - 200		2 476	334 608	453	3	-	1 436	174	10	72	328
7	200 - 500		640	179 659	248	-	3	172	48	7	23	139
8	500 - 1000		81	53 641	55	-	-	5	3	3	-	15
9	1000 und mehr		12	16 714	10	-	-	2	-	-	-	-
10	Insgesamt		14 123	995 637	2 746	507	149	8 482	712	86	255	1 186
von Insgesamt												
12	Einzelunternehmen		13 020	855 181	2 583	427	138	7 843	617	71	228	1 113
davon												
13	Haupterwerbsbetriebe		8 406	717 202	1 444	344	66	5 009	527	52	179	785
14	Nebenerwerbsbetriebe		4 614	137 979	1 139	83	72	2 834	90	19	49	328
Personengemeinschaften,- gesellschaften												
15			972	124 180	124	61	7	594	88	11	24	63
Juristische Personen darunter von Insgesamt:												
16			131	16 275	39	19	4	45	7	4	3	10
Betriebe mit ökologischem Landbau												
17			442	35 179	90	18	12	207	6	20	14	75
Marsch												
1	unter 5		145	415	7	11	20	105	-	1	1	-
2	5 - 10		211	1 458	51	1	6	143	3	-	1	6
3	10 - 20		213	3 206	52	-	9	136	6	2	-	8
4	20 - 50		414	14 453	135	2	8	206	27	1	3	32
5	50 - 100		632	46 202	149	1	1	354	50	1	12	64
6	100 - 200		407	55 811	109	-	-	201	30	1	12	54
7	200 - 500		103	28 336	39	-	-	23	8	-	6	27
8	500 - 1000		12	7 641	7	-	-	-	1	-	-	4
9	1000 und mehr		-	-	-	-	-	-	-	-	-	-
10	Insgesamt		2 137	157 523	549	15	44	1 168	125	6	35	195
von Insgesamt												
12	Einzelunternehmen		2 019	142 212	525	14	44	1 107	111	5	29	184
davon												
13	Haupterwerbsbetriebe		1 309	117 354	332	11	20	689	95	3	23	136
14	Nebenerwerbsbetriebe		710	24 858	193	3	24	418	16	2	6	48
Personengemeinschaften,- gesellschaften												
15			109	14 937	21	1	-	55	14	1	6	11
Juristische Personen darunter von Insgesamt:												
16			9	374	3	-	-	6	-	-	-	-
Betriebe mit ökologischem Landbau												
17			65	6 963	30	1	1	25	-	-	1	7
Nordfriesische Marschinseln und Halligen												
10	Insgesamt		157	8 677	42	-	-	94	6	-	2	13
Nordfriesische Marsch												
10	Insgesamt		364	31 221	78	1	-	175	61	-	8	41
Eiderstedter Marsch												
10	Insgesamt		396	27 923	40	2	-	312	4	-	4	34
Dithmarscher Marsch												
10	Insgesamt		645	53 121	320	6	-	226	16	-	2	75
Holsteinische Elbmarschen												
10	Insgesamt		575	36 580	69	6	44	361	38	6	19	32
Hohe Geest												
1	unter 5		309	843	3	138	17	134	6	6	4	1
2	5 - 10		697	4 903	131	74	12	443	6	10	3	18
3	10 - 20		673	9 825	119	48	12	438	17	4	7	28
4	20 - 50		899	30 740	117	58	6	618	22	8	13	57
5	50 - 100		1 262	92 857	89	14	-	1 051	34	4	19	51
6	100 - 200		707	92 497	49	3	-	566	18	4	21	46
7	200 - 500		99	27 410	18	-	-	60	7	-	1	13
8	500 - 1000		4	2 442	2	-	-	-	-	1	-	1
9	1000 und mehr		-	-	-	-	-	-	-	-	-	-
10	Insgesamt		4 650	261 517	528	335	47	3 310	110	37	68	215
von Insgesamt												
12	Einzelunternehmen		4 261	224 449	505	281	42	3 045	95	32	61	200
davon												
13	Haupterwerbsbetriebe		2 710	185 954	239	220	20	1 972	77	27	42	113
14	Nebenerwerbsbetriebe		1 551	38 494	266	61	22	1 073	18	5	19	87
Personengemeinschaften,- gesellschaften												
15			355	36 048	13	45	4	254	15	3	7	14
Juristische Personen darunter von Insgesamt:												
16			34	1 020	10	9	1	11	-	2	-	1
Betriebe mit ökologischem Landbau												
17			103	7 301	9	8	1	65	-	4	3	13
Nordfriesische Geestinseln												
10	Insgesamt		160	8 384	10	3	1	136	3	-	-	7
Helgoland												
10	Insgesamt		1	24	-	-	-	1	-	-	-	-
Lecker Geest												
10	Insgesamt		275	19 536	26	1	-	224	6	1	9	8
Bredstedt-Husumer Geest												
10	Insgesamt		704	40 935	67	2	1	588	19	2	9	16
Eider-Treene-Niederung												
10	Insgesamt		480	31 701	34	1	1	424	6	-	3	11
Heide-Itzehoe Geest												
10	Insgesamt		1 432	86 673	153	24	12	1 116	27	11	24	65
Barmstedt-Kisdorfer Geest												
10	Insgesamt		569	26 926	59	57	7	376	12	7	14	37
Hamburger Ring												
10	Insgesamt		827	31 897	109	241	20	377	22	14	3	41
Lauenburger Geest												
10	Insgesamt		202	15 441	70	6	5	68	15	2	6	30

noch: Tab. 6 9802 T Betriebswirtschaftliche Ausrichtung landwirtschaftlicher Betriebe nach Größenklassen der landwirtschaftlich genutzten Fläche und Rechtsformen nach Naturräumen in Schleswig-Holstein 2010

Lfd. Nr.	Landwirtschaftlich genutzte Fläche von... bis unter... ha	Rechtsformen / sozialökonomische Betriebstypen	Insgesamt		davon							
			Betriebe	LF	Ackerbau	Gartenbau	Dauerkulturen	Futterbau	Veredlung	Pflanzenbauverbund	Viehhaltungsverbund	Pflanzenbau- Viehhaltungsverbund
			Anzahl	ha	Betriebe Anzahl							
			1	2	3	4	5	6	7	8	9	10
Vorgeest												
1	unter 5		92	.	2	29	-	52	7	2	-	-
2	5 - 10		308	2 121	64	6	1	221	4	-	1	11
3	10 - 20		291	4 250	57	3	-	205	10	1	1	14
4	20 - 50		440	15 302	57	2	4	317	21	1	11	27
5	50 - 100		744	54 668	39	-	1	638	13	3	12	38
6	100 - 200		435	58 297	30	-	-	366	9	1	8	21
7	200 - 500		84	21 949	11	-	-	52	3	1	5	12
8	500 - 1000		6	3 969	-	-	-	4	1	-	-	1
9	1000 und mehr		1	.	-	-	-	1	-	-	-	-
10	Insgesamt		2 401	161 874	260	40	6	1 856	68	9	38	124
von Insgesamt												
12	Einzelunternehmen		2 199	138 611	240	35	6	1 698	57	5	36	122
davon												
13	Haupterwerbsbetriebe		1 521	120 911	115	33	4	1 208	44	5	32	80
14	Nebenerwerbsbetriebe		678	17 700	125	2	2	490	13	-	4	42
Personengemeinschaften,- gesellschaften												
15			180	20 495	13	1	-	150	10	2	2	2
16	Juristische Personen		22	2 768	7	4	-	8	1	2	-	-
darunter von Insgesamt:												
17	Betriebe mit ökologischem Landbau		60	4 328	4	3	-	39	2	5	1	6
Schleswiger Vorgeest												
10	Insgesamt		1 255	88 412	110	7	-	1 052	27	5	17	37
Holsteinische Vorgeest												
10	Insgesamt		1 061	66 579	126	32	6	763	39	4	18	73
Südmecklenburgische Niederungen												
10	Insgesamt		85	6 883	24	1	-	41	2	-	3	14
Hügelland												
1	unter 5		281	.	4	97	17	131	26	3	1	2
2	5 - 10		673	4 724	157	10	16	446	10	7	5	22
3	10 - 20		547	7 894	158	7	8	305	14	6	11	38
4	20 - 50		919	31 165	296	1	6	392	68	5	19	132
5	50 - 100		1 164	85 053	293	2	2	532	143	1	36	155
6	100 - 200		927	128 003	265	-	-	303	117	4	31	207
7	200 - 500		354	101 963	180	-	3	37	30	6	11	87
8	500 - 1000		59	39 588	46	-	-	1	1	2	-	9
9	1000 und mehr		11	.	10	-	-	1	-	-	-	-
10	Insgesamt		4 935	414 723	1 409	117	52	2 148	409	34	114	652
von Insgesamt												
12	Einzelunternehmen		4 541	349 909	1 313	97	46	1 993	354	29	102	607
davon												
13	Haupterwerbsbetriebe		2 866	292 982	758	80	22	1 140	311	17	82	456
14	Nebenerwerbsbetriebe		1 675	56 927	555	17	24	853	43	12	20	151
Personengemeinschaften,- gesellschaften												
15			328	52 701	77	14	3	135	49	5	9	36
16	Juristische Personen		66	12 113	19	6	3	20	6	-	3	9
darunter von Insgesamt:												
17	Betriebe mit ökologischem Landbau		214	16 587	47	6	10	78	4	11	9	49
Angeln												
10	Insgesamt		860	61 054	173	15	8	376	138	3	42	105
Schwansen, Dänischer Wohld												
10	Insgesamt		613	52 920	164	9	5	307	38	9	14	67
Nordoldenburg und Fehmarn												
10	Insgesamt		270	29 938	192	8	2	41	8	1	-	18
Ostholsteinisches Hügel-und Seenland (NW)												
10	Insgesamt		1 198	101 626	254	27	17	645	74	9	24	148
Ostholsteinisches Hügel-und Seenland (SO)												
10	Insgesamt		1 801	147 724	546	55	18	726	139	10	31	276
Westmecklenburgisches Seenhügelland												
10	Insgesamt		193	21 462	80	3	2	53	12	2	3	38

Tab. 7 9812 T Landwirtschaftliche Betriebe nach betriebswirtschaftlicher Ausrichtung auf Gemeindeebene in Schleswig-Holstein 2010

Schl. Nr.	Regionale Einheit	Insgesamt		davon							
		Betriebe	LF ha	Ackerbau	Gartenbau	Dauer- kulturen	Futterbau	Veredlung	Pflanzenbau- verbund	Viehhaltungs- verbund	Pflanzenbau- Viehhaltungs- verbund
		1	2	3	4	5	6	7	8	9	10
01 Schleswig-Holstein		14 123	995 637	2 746	507	149	8 482	712	86	255	1 186
01001	Flensburg, Stadt	15	333	3	3	-	9	-	-	-	-
01002	Kiel, Landeshauptstadt	32	2 213	10	2	4	14	1	-	-	4
01003	Lübeck, Hansestadt	87	5 290	23	20	2	23	1	-	2	16
01004	Neumünster, Stadt	32	1 853	5	3	-	18	1	1	1	3
01051	Dithmarschen	1 441	100 083	400	16	4	873	24	6	9	109
01051001	Altensdorf	6	727	2	-	-	4	-	-	-	2
01051002	Arkebek	7	593	1	-	-	-	-	-	-	1
01051003	Averlak	8	501	1	1	-	6	-	-	-	-
01051004	Barsenstedt	18	946	3	1	1	12	-	1	-	-
01051005	Barkenholm	4	356	-	-	-	3	1	-	-	-
01051006	Barth	17	1 742	4	-	-	7	-	-	-	6
01051008	Bergewöhrden	5	345	-	-	-	5	-	-	-	-
01051010	Brickeln	6	341	-	-	-	6	-	-	-	-
01051011	Brunsbüttel, Stadt	25	1 784	8	-	-	10	2	-	-	5
01051012	Buchholz	25	1 333	2	-	1	21	-	-	-	-
01051013	Büsum	4	338	3	-	-	-	-	-	-	1
01051014	Büsumer Deichhausen	2	2	-	-	-	-	-	-	-	-
01051015	Bunsoh	9	672	-	-	-	7	-	-	-	-
01051016	Burg (Dithmarschen)	13	463	1	-	-	12	-	-	-	-
01051017	Busenwerth	7	203	2	-	-	5	-	-	-	-
01051019	Dellstedt	23	1 486	3	-	-	20	-	-	-	-
01051020	Delve	21	929	1	-	-	19	1	-	-	-
01051021	Diekhöfen-Fahrstedt	6	219	4	-	-	2	-	-	-	-
01051022	Dingen	12	504	2	-	-	9	-	-	-	1
01051023	Dörpling	10	599	3	-	-	7	-	-	-	-
01051024	Eddelak	17	1 348	-	-	-	16	1	-	-	-
01051026	Esasstedt	16	753	13	-	-	12	-	1	-	-
01051027	Elpersbüttel	22	1 749	11	-	-	6	2	-	-	3
01051028	Epenwöhrden	17	967	4	-	-	13	-	-	-	-
01051030	Fedderingen	6	596	-	-	-	6	-	-	-	-
01051032	Frustedt	11	1 024	3	-	-	9	-	-	-	-
01051033	Friedrichsqaabekoo	4	787	3	-	-	-	-	-	-	1
01051034	Friedrichskoo	57	4 309	42	-	-	10	1	-	-	4
01051035	Glaushorn	6	165	-	-	-	5	-	-	-	1
01051036	Glüsing	6	453	-	-	-	3	-	-	-	2
01051037	Größenrade	9	422	-	-	-	9	-	-	-	-
01051038	Groven	6	602	3	-	-	2	-	-	-	1
01051039	Guldendurf	9	487	-	-	-	9	-	-	-	-
01051043	Hedwigskoo	15	1 142	11	-	-	2	-	-	-	2
01051044	Heide, Stadt	30	1 406	5	3	-	22	-	-	-	-
01051046	Hellschen-Heeringssand-Unterschaa	10	1 379	8	-	-	8	-	-	-	2
01051046	Heide	11	432	5	-	-	5	-	-	-	1
01051047	Hemme	17	2 354	5	-	-	8	1	-	-	2
01051048	Herrninstedt	16	1 027	-	-	-	16	-	-	-	-
01051049	Hennstedt	19	1 295	-	-	-	17	-	-	-	-
01051050	Hillgroven	6	625	4	-	-	2	-	-	-	-
01051051	Hochdonn	9	476	-	-	-	9	-	-	-	-
01051052	Hövede	3	322	-	-	-	3	-	-	-	-
01051053	Höllmstedt	11	587	2	-	-	9	-	-	-	-
01051054	Immenstedt	4	288	-	-	-	3	1	-	-	-
01051055	Kaiser-Wilhelm-Koo	22	1 956	18	-	-	2	-	-	-	1
01051056	Karlsmarkkoo	10	2 074	7	-	-	1	-	-	-	1
01051060	Kleve	11	482	-	-	-	11	-	-	-	-
01051061	Krempel	4	98	-	-	-	4	-	-	-	-
01051062	Kronprinzskoo	36	2 706	31	-	-	3	-	-	-	2
01051063	Krumstedt	22	1 294	2	-	-	16	-	-	-	1
01051064	Kuden	12	720	2	1	-	9	-	-	-	-
01051065	Lehe	19	1 389	5	-	-	12	-	-	-	2
01051067	Lüth	4	428	-	-	-	4	-	-	-	-
01051068	Linden	19	1 028	1	-	-	15	-	3	-	-
01051069	Lohe-Rickelshof	4	267	-	-	-	4	-	-	-	-
01051071	Lunden	2	2	-	-	-	2	-	-	-	-
01051072	Märne, Stadt	6	243	5	-	-	13	-	-	-	-
01051073	Märnerdeich	3	75	2	-	-	1	-	-	-	-
01051074	Meldorf, Stadt	15	875	1	1	-	12	-	-	-	1
01051075	Neuenkirchen	29	2 806	12	-	-	11	2	-	-	4
01051076	Neufeld	13	1 023	10	-	-	1	-	-	-	2
01051077	Neufelderkoog	12	770	8	-	-	3	-	-	-	1
01051078	Nindorf	6	371	-	-	-	4	-	1	-	-
01051079	Norddeich	9	905	-	-	-	9	-	-	-	2
01051080	Norderheist	7	384	1	-	-	5	-	-	-	1
01051081	Nordenwöhrden	17	1 656	9	-	-	2	1	-	-	5
01051082	Nordraast	25	1 587	5	-	-	18	1	-	-	3
01051083	Odderade	9	432	1	-	-	8	-	-	-	-
01051084	Oesterdeichstrich	7	834	4	-	-	2	-	-	-	1
01051086	Oftendübel	11	874	2	-	-	9	-	-	-	-
01051086	Osterrade	21	1 283	1	-	-	1	-	-	-	1
01051087	Ostrohe	5	189	-	-	-	5	-	-	-	-
01051088	Pahlen	12	838	-	1	-	10	-	-	-	1
01051089	Quickborn	5	221	-	-	-	3	-	-	-	2
01051090	Rainhusen	6	548	2	-	-	6	-	-	-	1
01051092	Rehm-Flehe-Bargen	8	278	4	-	-	3	-	-	-	1
01051093	Reinsbütel	8	471	4	-	-	3	-	-	-	1
01051096	Sankt Annen	14	988	-	-	-	13	-	-	-	-
01051097	Sankt Michaelisdonn	13	544	2	1	-	6	-	-	-	1
01051098	Sarzbüttel	8	490	-	-	-	8	-	-	-	-
01051099	Schaftsdorf	24	1 068	2	1	-	19	-	-	-	2
01051100	Schalsholz	11	580	1	-	-	10	-	-	-	-
01051102	Schlichting	21	804	4	-	-	16	1	-	-	-
01051103	Schmedeswerth	8	550	6	-	-	1	-	-	-	1
01051104	Schnum	5	172	-	-	-	3	-	-	-	2
01051105	Schülp	13	1 236	8	3	-	1	-	-	-	1
01051107	Stelle-Wittenwerth	3	399	-	-	-	2	-	-	-	-
01051108	Strübel	3	4	2	-	-	1	-	-	-	-
01051109	Süderdeich	9	617	4	-	-	3	1	-	-	1
01051110	Süderhast	17	1 378	4	-	-	12	-	-	-	-
01051113	Wöhrden	27	1 971	6	1	-	15	-	-	-	5
01051114	Tallinstedt	27	1 288	2	-	-	25	-	-	-	-
01051117	Tielenhemme	7	327	-	-	-	6	-	-	-	-
01051118	Trennewurth	6	480	5	-	-	-	-	-	-	-
01051119	Volsemhusen	24	1 940	13	-	-	9	-	-	-	2
01051120	Walten	2	2	-	-	-	2	-	-	-	-
01051121	Wanwerort	2	2	-	-	-	-	-	-	-	-
01051122	Weddingstedt	20	838	3	-	-	16	-	-	-	1
01051125	Wiembüttel	4	190	-	-	-	3	-	-	-	-
01051126	Wöbbüttel	6	600	2	-	1	2	1	-	-	-
01051127	Wesselburen, Stadt	5	2	-	-	-	3	-	-	-	-
01051128	Wesselburener Deichhausen	5	177	1	-	-	2	1	-	-	1
01051129	Wesselburenkoog	9	577	-	-	-	4	-	-	-	-
01051130	Wesseln	6	290	-	-	-	6	-	-	-	-
01051131	Westerborstel	4	394	-	-	-	4	-	-	-	-
01051132	Westerdeichstrich	11	439	4	-	-	7	-	-	-	-
01051133	Wiemersstedt	6	333	-	-	-	6	-	-	-	-
01051134	Windbergen	18	1 196	1	-	-	16	-	-	-	1
01051136	Wölmersdorf	6	586	-	-	-	6	-	-	-	-
01051136	Witrom	21	1 222	3	-	-	17	1	-	-	-
01051137	Nordermeldorf	29	2 771	11	-	-	9	1	-	-	8
01051138	Tensbütel-Röst	25	1 905	3	-	-	18	-	1	-	3
01051139	Süderdorf	25	1 685	3	-	-	21	-	-	-	1
01051140	Osternwerth	16	1 583								

noch: Tab. 7 9812 T Landwirtschaftliche Betriebe nach betriebswirtschaftlicher Ausrichtung auf Gemeindeebene in Schleswig-Holstein 2010

Schl. Nr.	Regionale Einheit	Insgesamt		davon							
		Betriebe	LF	Ackerbau	Gartenbau	Dauerkulturen	Futterbau	Veredlung	Pflanzenbauverbund	Viehhaltungsverbund	Pflanzenbau- Viehhaltungs- verbund
		Anzahl	ha	Betriebe Anzahl							
		1	2	3	4	5	6	7	8	9	10
01053 Herzogtum Lauenburg		799	67 397	268	15	9	274	51	5	23	154
01053001 Albsfelde		2	-	1	-	-	1	-	-	-	-
01053002 Alt Mölln		7	722	4	-	-	-	-	-	1	1
01053003 Amuhle		1	-	1	-	-	-	-	-	-	-
01053004 Bak		5	354	4	1	-	-	-	-	-	-
01053006 Bälau		7	505	1	-	-	2	3	-	-	1
01053006 Baseadow		5	587	3	-	-	-	-	-	1	1
01053007 Basthorst		6	756	4	-	-	2	-	-	-	-
01053008 Behlendorf		8	381	1	-	-	5	1	-	-	4
01053009 Berkenhth		10	1029	1	-	-	5	-	-	-	-
01053010 Besenbhal		8	747	1	-	-	4	-	-	1	2
01053011 Bliestorf		8	379	4	-	1	1	1	-	1	-
01053012 Börsen		8	235	2	1	1	4	-	-	-	-
01053013 Borstorf		5	415	1	-	-	2	-	-	-	2
01053014 Breitenfelde		13	1582	3	-	-	1	2	-	1	6
01053015 Bröthen		7	283	3	-	-	3	-	-	-	1
01053016 Brunsenmark		1	-	-	-	-	1	-	-	-	-
01053017 Brunsdorf		9	897	3	-	-	3	1	-	-	2
01053018 Buchholz		3	181	1	-	-	1	-	-	-	1
01053019 Buchhorst		3	479	-	-	-	1	-	1	-	-
01053020 Büchen		14	984	3	-	-	9	-	-	-	2
01053021 Dahmker		5	240	4	-	-	-	-	-	-	1
01053022 Dalldorf		4	359	2	-	-	1	-	-	-	1
01053022 Dassendorf		6	576	2	1	1	2	-	-	-	-
01053024 Dicheleldorf		4	246	1	-	-	2	-	-	1	-
01053025 Duvensee		10	511	3	-	-	6	-	-	-	1
01053026 Eirnhau		1	3	1	-	-	-	-	-	-	2
01053027 Eimelhorst		3	305	1	-	-	-	-	-	-	1
01053028 Escheburg		3	-	1	1	-	1	-	-	-	-
01053029 Fitzen		7	659	1	-	-	5	-	-	1	-
01053030 Friedeburg		1	-	-	-	-	-	-	-	-	-
01053031 Fuhlenhaagen		5	435	-	-	-	1	-	-	-	3
01053032 Geesthacht, Stadt		9	827	3	1	-	2	-	1	-	2
01053033 Giesendorf		3	181	1	-	-	1	-	-	1	-
01053034 Gökenditz		5	284	2	-	-	3	-	-	-	-
01053035 Götting		4	88	1	-	-	3	-	-	-	-
01053036 Grabau		7	323	3	-	-	4	-	-	-	-
01053037 Grambek		3	145	1	-	-	1	-	-	-	1
01053038 Grimau		3	178	-	-	-	3	-	-	-	-
01053039 Groß Boden		3	63	1	-	-	1	1	-	-	-
01053040 Groß Dismack		3	367	2	-	-	-	-	-	-	1
01053041 Groß Grönau		5	260	1	-	-	3	-	-	-	-
01053042 Groß Pampau		4	499	2	-	-	2	-	-	-	-
01053043 Groß Sarau		10	1245	4	-	1	1	1	-	-	3
01053044 Groß Schenkenberg		4	305	1	-	-	1	-	-	-	-
01053045 Grove		3	391	1	-	-	-	-	-	-	2
01053046 Gudow		17	1776	5	-	-	8	2	-	-	2
01053047 Gülzow		5	163	2	-	-	1	-	-	-	2
01053048 Güster		3	-	-	-	-	3	-	-	-	-
01053050 Hamwade		8	484	4	-	-	-	-	-	1	3
01053051 Harmsdorf		4	147	1	1	-	1	-	-	-	1
01053052 Havelstorf		6	482	1	-	-	4	-	-	-	1
01053053 Heesbald		6	548	-	-	-	5	-	-	-	-
01053054 Hollenbek		6	1092	4	-	-	-	-	-	-	2
01053056 Hornbek		3	114	1	-	-	2	-	-	-	-
01053057 Horst		6	1009	2	-	-	1	-	-	1	2
01053058 Juliusburg		5	237	-	-	-	3	1	-	-	1
01053059 Kankelau		3	195	1	-	-	1	-	-	-	2
01053060 Kasseburg		7	632	2	1	-	3	-	-	-	1
01053061 Kastorf		5	388	-	-	-	1	-	-	-	2
01053062 Kittlitz		8	1046	5	-	-	-	1	-	-	1
01053064 Klein Pampau		3	168	1	-	-	2	-	-	-	3
01053066 Klein Zecher		11	964	5	-	-	3	-	-	-	-
01053067 Klompau		9	488	3	-	-	-	-	-	-	1
01053068 Klinkrade		10	624	6	-	-	2	-	-	-	2
01053069 Koburg		10	560	3	-	-	4	1	-	-	-
01053071 Kollow		11	428	-	-	-	4	1	-	-	-
01053072 Kriepelschagen-Fahrendorf		10	800	4	-	1	4	1	-	-	-
01053073 Krützen		8	624	2	-	-	3	1	-	1	1
01053074 Krülow		8	647	2	1	-	3	1	-	1	-
01053075 Krummesse		7	695	1	-	-	8	-	-	-	-
01053076 Kuddewürde		6	282	-	-	1	3	-	-	-	2
01053077 Kühren		7	517	3	-	-	3	-	-	-	-
01053078 Kühren		2	-	-	-	-	-	-	-	-	-
01053078 Kulpin		10	847	2	-	-	4	-	-	1	3
01053079 Labenz		5	375	2	-	-	1	-	-	-	3
01053080 Lanpenlehsten		10	709	2	-	-	4	-	-	1	3
01053081 Lanpau		10	709	2	-	-	4	-	-	1	3
01053082 Lanza		5	300	-	-	-	5	-	-	-	-
01053083 Lauenburg/ Elbe, Stadt		4	112	1	-	-	3	-	-	-	1
01053084 Lehmrade		4	102	-	-	-	3	-	-	-	-
01053086 Linäu		13	793	3	-	1	5	-	-	1	3
01053086 Lüchow		6	564	-	-	-	1	-	-	-	1
01053087 Lütau		10	841	2	-	-	3	2	-	-	3
01053088 Mechow		2	-	-	-	-	1	-	-	-	1
01053089 Möhnsen		5	270	1	-	-	5	-	-	-	1
01053090 Molin, Stadt		4	16	1	1	-	2	-	-	-	-
01053091 Mühlenrade		3	116	1	-	-	2	-	-	-	-
01053092 Müsien		8	539	2	-	-	3	2	-	-	1
01053093 Mustin		4	1017	3	-	1	-	-	-	-	-
01053094 Niendorf bei Berkenhth		4	191	2	-	-	2	-	-	-	-
01053096 Niendorf Stecknitz		6	510	-	-	-	5	-	-	-	1
01053096 Nusse		5	305	-	-	-	3	-	-	-	2
01053097 Panten		14	1568	7	-	-	3	1	1	-	2
01053098 Pojeez		5	200	2	-	-	1	1	-	-	-
01053099 Pozzensee		4	194	3	-	-	1	-	-	-	-
01053100 Ratzeburg, Stadt		4	208	1	-	-	2	-	-	-	1
01053101 Ritzerau		3	-	1	1	-	-	-	-	1	-
01053102 Römmitz		1	-	1	-	-	-	-	-	-	-
01053103 Rundeshagen		8	563	5	-	-	1	1	-	-	1
01053104 Roseburg		8	1545	3	-	-	-	-	-	1	2
01053105 Sachsenwald (Forstgutsbez.) gem		1	-	-	-	1	-	-	-	-	-
01053106 Sahms		7	362	1	-	-	5	-	-	-	1
01053107 Salem		10	2343	5	-	-	1	-	-	-	4
01053108 Sandesneben		9	550	1	-	-	7	-	-	-	-
01053109 Schiphorst		10	475	-	-	-	4	1	-	-	5
01053110 Schmilau		11	809	-	-	-	1	1	-	-	-
01053111 Schnakenbek		6	814	2	-	-	1	2	-	-	1
01053112 Schönberg		13	961	4	-	-	5	-	-	-	4
01053113 Schretstaken		11	643	1	-	-	6	-	-	2	-
01053114 Schrenschen		4	147	-	-	-	-	2	-	-	2
01053115 Schulendorf		13	789	6	-	-	4	2	-	-	1
01053116 Schwarzenbek, Stadt		2	-	1	1	-	-	-	-	-	-
01053117 Seedorf		7	1181	3	-	-	2	1	1	-	-
01053118 Siebenblumen		7	688	3	-	-	-	1	-	-	3
01053119 Siebeneichen		1	-	-	-	-	1	-	-	-	-
01053120 Sirkfeld		4	-	2	-	-	1	-	-	-	1
01053121 Sirkfeld		5	76	1	-	-	-	-	-	-	-
01053122 Steinhorst		2	-	1	-	-	1	-	-	-	-
01053123 Sterlev		13	1597	6	-	-	2	3	-	-	2
01053124 Stubben		4	244	1	-	-	1	2	-	-	-
01053125 Talkau		1	-	-	-	-	-	1	-	-	-
01053126 Tramm		5	289	2	-	-	2	-	-	-	1
01053127 Walksfelde		3	106	1	-	-	1	-	-	-	1
01053128 Wanzellau		8	700	2	-	-	3	1	-	-	

noch: Tab. 7 9812 T Landwirtschaftliche Betriebe nach betriebswirtschaftlicher Ausrichtung auf Gemeindeebene in Schleswig-Holstein 2010

Schl. Nr.	Regionale Einheit	Insgesamt		davon									
		Betriebe	LF	Ackerbau	Gartenbau	Dauer- kulturen	Futterbau	Veredlung	Pflanzenbau- verbund	Viehhaltungs- verbund	Pflanzenbau- Viehhaltungs- verbund		
		Anzahl	ha	Betriebe Anzahl									
		1	2	3	4	5	6	7	8	9	10		
01054 Nordfriesland		2 153	141 925	262	9	3	1 628	95	3	33	120		
01054001	Achtrup	40	2 840	7	-	-	30	-	-	-	1	2	
01054002	Ahrenshöft	9	509	-	-	-	8	-	-	-	-	1	
01054003	Ahrenstedt	19	891	1	-	-	17	-	1	-	-	-	
01054004	Ahrenvölfeld	8	621	1	-	-	6	-	-	-	1	-	
01054005	Alkersum	10	663	-	-	-	10	-	-	-	-	-	
01054006	Almdorf	9	281	-	-	-	6	1	-	-	-	-	
01054007	Arlewatt	10	535	1	-	-	9	-	-	-	-	-	
01054008	Aventoft	11	568	-	-	-	9	-	-	-	-	2	
01054010	Barsum	22	971	-	-	-	19	-	-	-	1	-	
01054011	Behrendorf	26	1 393	2	-	-	25	1	-	-	-	-	
01054012	Bohmstedt	13	922	1	-	-	11	1	-	-	-	-	
01054013	Bondelum	11	641	-	-	-	10	1	-	-	-	-	
01054014	Bordelum	43	2 551	3	-	-	37	2	-	-	-	1	
01054015	Borsum	12	631	-	-	-	9	2	-	-	-	1	
01054016	Bosbüll	6	308	-	-	-	5	-	-	-	-	1	
01054017	Braderup	14	1 112	1	-	-	12	-	-	-	1	-	
01054018	Bramstedlund	8	451	-	-	-	-	-	-	-	-	-	
01054019	Bredstedt, Stadt	7	418	4	-	-	3	-	-	-	-	-	
01054020	Brekklum	14	501	2	1	-	8	1	-	-	-	2	
01054022	Desebüll	29	2 807	4	-	-	17	6	-	-	-	1	
01054023	Drage	12	750	2	-	1	9	2	-	-	-	-	
01054024	Drelsdorf	30	1 355	2	-	1	25	2	-	-	-	-	
01054025	Dunsrum	6	340	-	-	-	6	-	-	-	-	-	
01054026	Elisabeth- Sophien-Kooq	5	587	1	-	-	5	-	-	-	-	2	
01054027	Ellhöft	8	325	1	-	-	7	-	-	-	-	-	
01054030	Fresendelf	4	174	1	-	-	3	-	-	-	-	-	
01054031	Friedrich-Wilhelm- Lübke-Kooq	21	1 769	-	-	-	5	9	-	-	-	-	
01054035	Garding, Kirchspiel	17	1 547	2	-	-	13	-	-	-	2	-	
01054036	Garding, Stadt	5	163	2	-	-	2	-	-	-	-	1	
01054037	Goldebek	15	1 051	-	-	-	15	-	-	-	-	-	
01054038	Goldesund	18	1 200	-	-	-	2	-	-	-	-	-	
01054039	Grode	4	174	2	-	-	2	-	-	-	-	-	
01054040	Grothusekooq	3	309	2	-	-	-	-	-	-	-	1	
01054041	Haselund	21	1 223	1	-	-	20	-	-	-	-	1	
01054042	Hattstedt	13	444	1	-	-	11	-	-	-	-	-	
01054043	Hattstedtermarsch	14	555	-	-	-	12	-	-	-	-	2	
01054045	Hoqel	19	787	-	-	-	17	1	-	-	-	1	
01054046	Holm	4	171	-	-	-	4	-	-	-	-	3	
01054050	Halling Hooqe	11	436	3	-	-	8	-	-	-	-	-	
01054052	Horstedt	19	1 460	2	-	-	17	-	-	-	-	-	
01054054	Hude	4	164	1	-	-	3	-	-	-	-	-	
01054055	Humphrup	21	1 276	2	-	-	17	-	-	-	-	2	
01054056	Husum, Stadt	22	701	4	1	-	17	-	-	-	-	-	
01054057	Immenstedt	10	699	-	-	-	9	1	-	-	-	-	
01054059	Jödesund	23	1 280	-	-	-	1	-	-	-	-	-	
01054061	Kampen (Sylt)	1	-	-	-	-	1	-	-	-	-	-	
01054062	Karlung	7	503	3	-	-	4	-	-	-	-	-	
01054063	Katharinenheerd	4	282	-	-	-	4	-	-	-	-	-	
01054065	Klansbüll	7	354	2	-	-	2	2	-	-	-	1	
01054068	Klönbüll	18	1 457	2	-	-	13	2	-	-	-	-	
01054070	Koldenbützel	14	1 617	2	-	-	9	-	-	-	-	3	
01054071	Kolkenheede	6	253	-	-	-	5	-	-	-	-	-	
01054072	Kolzenbüll	12	300	-	-	-	12	-	-	-	-	-	
01054073	Ladelund	27	2 130	4	-	-	22	1	-	-	-	2	
01054074	Lanenebek	18	670	10	-	-	7	-	-	-	-	1	
01054075	Lanzenhorn	58	3 686	10	-	-	43	1	-	-	2	1	
01054076	Leck	20	1 534	2	-	-	15	1	-	-	-	1	
01054077	Lexaard	1	-	1	-	-	-	-	-	-	-	-	
01054078	List	1	-	-	-	-	-	-	-	-	-	-	
01054079	Lowenstedt	29	1 557	1	-	-	27	-	-	-	1	-	
01054080	Lütjenholm	9	761	2	-	-	7	-	-	-	-	-	
01054083	Mäddum	10	579	-	-	-	9	-	-	-	-	1	
01054084	Mälstedt	18	1 088	6	-	-	9	-	-	-	-	-	
01054085	Nebel	4	215	-	-	-	2	-	-	-	-	2	
01054086	Neukirchen	25	1 924	5	-	-	12	6	-	-	1	1	
01054087	Niebulm	8	389	-	-	-	8	-	-	-	-	-	
01054088	Niebulm, Stadt	33	3 060	8	1	-	14	7	-	-	-	3	
01054089	Norddorf auf Amrum	4	171	-	-	-	4	-	-	-	-	-	
01054090	Nordfrieschekooq	7	979	-	-	-	6	-	-	-	-	1	
01054091	Nordsstrand	61	3 837	23	-	-	38	2	-	-	-	7	
01054092	Norstedt	21	913	2	-	-	18	-	-	-	1	-	
01054093	Ockholm	16	818	1	-	-	12	1	-	-	-	1	
01054094	Oeverum	11	574	-	-	-	10	-	-	-	-	1	
01054095	Olterswort	36	2 561	2	-	-	31	-	-	-	-	3	
01054096	Oltersbek	17	914	2	-	-	15	-	-	-	-	-	
01054097	Oltersum	18	818	1	-	-	16	-	-	-	-	1	
01054098	Olsum	17	972	1	-	-	15	-	-	-	-	-	
01054099	Ostenfeld (Husum)	24	1 339	4	-	-	16	2	-	-	-	2	
01054100	Osterhever	20	1 362	1	-	-	17	-	-	-	1	1	
01054101	Oster-Christstedt	13	1 115	4	-	-	8	-	-	-	-	-	
01054103	Pelkeworm	58	2 973	3	-	-	46	4	-	-	2	3	
01054104	Poppenbüll	18	1 389	2	-	-	14	-	-	-	-	2	
01054105	Ramsbüll	9	527	-	-	-	8	-	-	-	-	1	
01054106	Ranrum	27	1 515	3	-	-	24	-	-	-	-	-	
01054108	Reußenkøqe	30	4 426	14	-	-	2	7	-	-	-	5	
01054109	Risum-Lindholm	52	4 482	10	-	-	27	8	-	-	2	5	
01054110	Roderals	12	1 575	5	-	-	4	-	-	-	-	2	
01054111	Sankt Peter-Ordning	21	1 099	1	-	-	19	-	-	-	-	-	
01054116	Schwabstedt	16	916	1	-	-	15	-	-	-	-	-	
01054118	Schwesing	20	888	1	-	-	17	1	-	-	-	1	
01054119	Seeth	12	627	-	-	-	11	-	-	-	-	1	
01054120	Simonsberg	23	1 633	8	1	-	7	2	-	-	-	5	
01054121	Sönnebüll	7	443	-	-	-	6	-	-	-	1	-	
01054123	Sollwitt	20	1 029	-	-	-	20	-	-	-	-	-	
01054124	Sörkesbüll	10	936	-	-	-	9	-	-	-	-	1	
01054125	Stadum	18	1 377	2	-	-	15	-	-	-	-	-	
01054126	Stedensand	27	1 503	1	-	-	23	1	-	-	-	2	
01054128	Struum	17	1 319	3	-	-	10	3	-	-	-	-	
01054129	Süderende	7	415	1	1	-	5	-	-	-	-	-	
01054130	Süderhöft	1	-	-	-	-	-	-	-	-	-	-	
01054131	Süderruam	19	1 162	-	-	-	17	-	1	-	-	-	
01054132	Süderruam	13	1 016	-	-	-	13	-	-	-	-	-	
01054134	Tating	33	2 221	-	1	-	24	-	-	-	-	8	
01054136	Telenbüll	38	2 972	2	-	-	35	-	-	-	1	-	
01054138	Tirrensstedt	9	790	-	-	-	9	-	-	-	-	-	
01054138	Tönning, Stadt	26	1 687	4	-	-	21	-	-	-	-	1	
01054140	Tümlauer Kooq	7	629	2	-	-	3	1	-	-	-	-	
01054141	Uewesbüll	8	624	-	-	-	7	-	-	-	-	1	
01054142	Uphusum	7	404	3	-	-	6	-	-	-	-	1	
01054143	Utersum	9	456	1	-	-	8	-	-	-	-	-	
01054144	Uwiel	29	2 128	-	-	-	28	-	-	-	1	-	
01054145	Vollenwiek	9	1 211	1	-	-	7	-	-	-	-	1	
01054146	Vollstedt	6	541	-	-	-	5	-	-	-	-	1	

noch: Tab. 7 9812 T Landwirtschaftliche Betriebe nach betriebswirtschaftlicher Ausrichtung auf Gemeindeebene in Schleswig-Holstein 2010

Schl. Nr.	Regionale Einheit	Insgesamt		davon							
		Betriebe	LF	Ackerbau	Gartenbau	Dauer- kulturen	Futterbau	Veredlung	Pflanzenbau- verbund	Viehhaltungs- verbund	Pflanzenbau- Viehhaltungs- verbund
		Anzahl	ha	Betriebe Anzahl							
		1	2	3	4	5	6	7	8	9	10
0105 Ostholstein		942	90 791	445	24	10	302	37	8	8	108
0105001 Ahrensböck		89	7 405	35	-	1	32	9	-	-	12
0105002 Ahrenkrempe		18	2 245	2	-	-	12	1	-	-	-
0105004 Bad Schwartau, Stadt		15	1 619	7	-	-	6	-	-	-	-
0105006 Beschendorf		9	641	6	-	-	2	-	-	-	1
0105007 Bosau		48	5 047	20	-	-	19	1	1	-	7
0105010 Dahme		8	533	4	-	-	2	-	1	-	1
0105011 Damlos		4	180	1	-	-	1	-	-	-	2
0105012 Eutin, Stadt		24	1 152	8	-	3	12	-	-	1	-
0105014 Göhl		9	1 151	4	1	1	3	-	-	-	-
0105015 Gremersdorf		33	4 284	22	-	-	5	-	-	-	5
0105016 Grömitz		45	3 539	17	1	1	13	3	1	-	9
0105017 Großbrode		11	1 493	10	-	-	1	-	-	-	-
0105018 Grube		13	1 575	6	1	-	6	-	-	-	-
0105020 Harmsdorf		7	1 496	5	-	-	1	-	1	-	-
0105021 Helligenhafen, Stadt		4	396	3	1	-	-	-	-	-	-
0105022 Heringsdorf		20	2 203	13	2	-	1	2	-	-	2
0105023 Kabelthorn		7	272	4	-	-	2	-	-	-	-
0105024 Kasseeck		25	2 466	5	1	1	17	-	-	-	-
0105026 Kellenhusen (Ostsee)		4	244	1	-	-	3	-	-	-	-
0105027 Lensahn		17	1 570	9	-	-	7	-	-	-	-
0105028 Malente		32	2 664	11	1	1	9	3	-	2	5
0105029 Manhagen		4	512	3	-	-	1	-	-	-	-
0105030 Neukirchen		14	2 589	10	-	-	3	-	-	-	1
0105032 Neustadt in Holstein, Stadt		9	973	5	1	-	2	-	-	-	2
0105033 Oldenburg in Holstein, Stadt		20	1 066	11	1	-	8	-	-	-	-
0105036 Radekau		39	2 937	12	1	-	20	-	-	1	5
0105038 Rapsdorf		28	2 098	12	-	-	11	1	-	-	4
0105037 Schashagen		33	3 588	16	-	-	10	-	-	-	7
0105038 Schonwalde am Bunzberg		31	2 780	8	-	-	16	1	1	1	4
0105039 Sierkedorf		9	1 567	3	-	-	2	1	-	-	3
0105040 Stockelsdorf		39	3 562	14	3	-	9	1	1	1	3
0105041 Süsel		49	4 409	19	3	-	17	2	-	-	8
0105042 Trimmendorfer Strand		11	211	3	1	1	6	-	-	-	-
0105043 Wandsfle		36	4 168	10	1	-	19	2	1	-	3
0105044 Scharbeutz		32	2 657	13	2	-	9	3	-	-	5
0105046 Fehmarn, Stadt		146	15 200	113	2	-	14	6	1	-	10
01056 Pinnberg		962	34 751	75	275	53	476	16	18	10	39
0105001 Appen		43	1 084	-	24	-	17	-	-	-	2
0105002 Barmstedt, Stadt		25	739	1	13	-	10	-	-	1	-
0105003 Bevern		16	583	-	3	-	10	-	1	1	1
0105004 Blisen		10	547	-	-	-	8	1	1	-	-
0105005 Böningstedt		18	653	1	3	1	13	-	-	-	-
0105006 Bokel		22	1 234	1	1	-	20	-	-	-	-
0105008 Bokholt-Harredde		14	512	2	4	-	8	-	-	-	-
0105009 Borstel-Höhensraden		26	885	1	7	-	15	2	1	-	-
0105010 Brande-Hörnerkirchen		18	1 021	2	-	-	14	-	1	1	-
0105011 Bullenkuhlen		12	317	-	6	-	6	-	-	-	-
0105013 Ellerbek		20	348	1	13	-	6	-	-	-	-
0105014 Ellershoop		30	693	3	13	-	14	-	-	-	-
0105015 Elmshorn, Stadt		22	479	2	11	1	7	-	-	-	-
0105016 Groß Nordende		10	427	1	2	-	4	-	-	-	3
0105017 Groß Offenseth-Aspern		12	514	2	-	-	9	-	-	-	1
0105018 Halstenbek		24	620	-	16	1	5	-	-	-	2
0105019 Haselau		18	959	1	-	7	5	-	2	-	3
0105020 Haseldorf		23	706	3	-	14	3	-	-	-	3
0105021 Hasloh		12	448	-	3	1	7	-	-	-	1
0105022 Heede		25	904	3	2	-	17	-	1	1	1
0105023 Heidraben		22	3	3	10	-	9	-	-	-	-
0105024 Heist		24	757	3	13	1	5	-	1	-	1
0105025 Helgoland		1	24	-	-	-	-	-	-	-	-
0105026 Hemdingen		30	929	1	3	1	17	2	-	1	5
0105027 Hellingen		9	672	-	-	-	8	-	1	-	-
0105028 Holm		26	735	1	8	-	16	-	1	-	-
0105029 Klein Nordende		15	550	3	5	1	6	-	-	-	-
0105030 Klein Offenseth-Sparrieshoop		34	1 483	2	7	2	19	1	1	-	2
0105031 Külin-Reesiek		10	586	3	2	1	4	-	-	-	-
0105032 Kummerfeld		6	292	1	4	-	1	-	-	-	-
0105033 Seester		17	940	3	-	2	8	3	-	1	-
0105034 Lüneeln		16	888	3	-	-	12	-	-	-	1
0105035 Lütznorn		35	1 538	3	3	1	26	-	-	1	1
0105036 Moorseege		17	574	2	5	-	5	2	-	2	1
0105037 Neuendeich		16	763	1	-	4	8	-	-	1	2
0105038 Osterhorn		6	318	-	-	-	5	-	-	-	1
0105039 Pinnberg, Stadt		24	528	1	11	1	10	1	-	-	-
0105040 Prisdorf		8	230	1	3	1	2	-	1	-	-
0105041 Quickborn, Stadt		41	1 433	7	3	3	25	1	-	-	2
0105042 Raas-Besenbek		20	1 073	2	-	-	15	1	-	-	2
0105043 Rellingen		32	639	-	28	-	3	-	1	-	-
0105044 Schenefeld, Stadt		15	442	1	2	1	11	-	-	-	-
0105045 Seestermühe		10	1 232	1	-	3	5	1	-	-	-
0105046 Seeth-Ekhol		10	307	-	4	-	6	-	-	-	-
0105047 Tangstedt		28	832	2	15	-	10	-	1	-	-
0105048 Tornesch, Stadt		33	815	2	11	1	15	1	1	-	2
0105049 Uetersen, Stadt		11	464	3	5	1	1	-	-	-	1
0105050 Wedel, Stadt		32	900	1	11	4	13	-	3	-	-
0105051 Westerhorn		14	851	1	1	-	12	-	-	-	-

noch: Tab. 7 9812 T Landwirtschaftliche Betriebe nach betriebswirtschaftlicher Ausrichtung auf Gemeindeebene in Schleswig-Holstein 2010

Schl. Nr.	Regionale Einheit	Insgesamt		davon							
		Betriebe	LF	Ackerbau	Gartenbau	Dauer- kulturen	Futterbau	Veredlung	Pflanzenbau- verbund	Viehhaltungs- verbund	Pflanzenbau- Viehhaltungs- verbund
		Anzahl	ha	Betriebe Anzahl							
		1	2	3	4	5	6	7	8	9	10
01057 Plön		776	67 998	189	21	9	372	47	7	21	110
01057001 Ascheberg (Holstein)		15	1 410	5	-	-	7	1	-	-	2
01057002 Barmhagen		5	322	2	-	-	2	-	-	-	1
01057003 Barsbek		7	610	1	-	-	3	-	1	-	2
01057004 Behrendorf (Ostsee)		9	1 248	1	-	-	6	-	-	-	2
01057005 Belau		9	1 131	3	2	-	3	-	-	-	1
01057006 Bendfeld		1	1	-	-	-	-	-	-	-	-
01057007 Blekendorf		36	3 099	9	-	-	15	1	-	3	8
01057008 Bonebüttel		14	1 501	1	-	-	8	1	-	1	3
01057009 Blösdorf		12	1 785	6	-	-	4	-	-	-	2
01057010 Boksee		5	232	-	-	-	5	-	-	-	-
01057011 Bothkamp		8	467	4	-	-	4	-	-	-	-
01057012 Brodersdorf		4	240	1	-	-	2	1	-	-	-
01057013 Dannau		9	495	-	-	-	6	-	1	-	2
01057015 Dersau		12	768	-	3	-	7	-	-	2	-
01057016 Döbersdorf		14	955	3	-	1	9	1	-	-	-
01057017 Dömnick		5	305	-	-	-	5	-	-	-	-
01057018 Fahrten		2	1	-	-	-	2	-	-	-	-
01057020 Fiefbergen		4	266	-	-	-	1	1	-	-	2
01057021 Gieku		16	1 436	4	-	-	6	2	-	1	3
01057022 Grieben		20	1 330	5	-	-	13	-	-	-	1
01057023 Großbarkau		4	263	1	-	-	3	-	-	-	-
01057024 Großharrie		14	962	4	-	-	4	2	-	1	3
01057025 Heikendorf		8	817	3	1	-	2	1	-	-	1
01057026 Heinstorf		3	1	-	-	-	2	-	-	-	2
01057027 Högsdorf		7	371	-	-	-	5	-	-	-	2
01057028 Hohnsdorf		2	2	-	-	-	-	-	-	-	-
01057029 Hohenfelde		13	540	3	-	-	4	1	-	-	5
01057030 Hohwacht (Ostsee)		2	-	2	-	-	-	-	-	-	-
01057031 Honigsee		9	1 013	1	-	-	5	1	-	-	2
01057032 Kalübbe		9	648	4	1	-	3	-	-	-	1
01057033 Kirchbühl		7	909	1	-	-	2	-	-	-	2
01057035 Klamp		6	265	2	-	-	2	-	1	-	1
01057037 Klein Barkau		4	-	2	1	-	-	2	-	-	-
01057038 Kleinbarkau		6	568	-	-	-	2	2	-	-	2
01057039 Kohn		14	983	5	-	-	7	-	-	1	1
01057040 Krokau		5	553	3	-	-	-	-	-	-	2
01057041 Krummbek		6	666	2	-	-	1	-	-	1	2
01057042 Kühnen		12	752	1	-	-	1	2	-	-	1
01057043 Laboe		2	-	1	-	-	-	-	-	-	-
01057044 Lammershagen		3	55	1	-	-	1	-	-	-	1
01057045 Labrade		13	1 949	4	-	-	7	-	1	-	-
01057046 Lehmkühlen		18	1 967	6	-	1	6	1	-	-	4
01057047 Loppin		11	533	3	-	-	4	-	1	-	2
01057048 Lüttenburg, Stadt		1	-	1	-	-	-	-	-	-	-
01057049 Lüttenbek		3	730	2	-	-	-	-	-	-	1
01057050 Martensrade		13	1 786	3	-	-	8	1	-	-	1
01057051 Mönkeberg		1	-	1	-	-	-	-	-	-	-
01057052 Mucheln		15	511	1	-	-	8	2	-	-	4
01057053 Nehmsen		7	453	3	-	-	4	-	-	-	-
01057054 Nettelsee		4	264	1	-	-	3	-	-	-	-
01057055 Panke		19	2 710	7	-	-	8	1	-	1	2
01057056 Passade		5	654	2	-	-	1	1	-	-	1
01057057 Plön, Stadt		4	51	1	-	-	3	-	-	-	-
01057058 Pohnsdorf		9	851	-	-	-	6	2	-	-	1
01057059 Postfeld		10	426	1	2	-	4	-	1	-	2
01057060 Prasdorf		6	391	1	-	-	2	2	-	-	1
01057062 Preetz, Stadt		8	324	-	1	1	4	-	1	-	-
01057063 Probsteierhagen		10	618	4	-	-	4	1	-	-	1
01057065 Rantsau		5	1 472	1	-	-	2	-	-	-	2
01057066 Rastorf		18	1 273	2	-	-	13	2	-	-	1
01057067 Rathensdorf		9	729	1	-	-	6	-	-	1	1
01057068 Rendswühren		20	1 410	6	-	-	9	1	-	-	3
01057069 Ruhwinkel		29	1 553	6	-	6	10	2	-	1	4
01057070 Schellhorn		5	523	2	-	-	3	-	-	-	-
01057071 Schillsdorf		26	3 971	6	-	-	12	3	-	1	4
01057072 Schlesen		9	467	2	-	-	5	-	-	-	2
01057073 Schönberg (Holstein)		10	650	4	1	1	3	1	-	-	-
01057074 Schönkirchen		17	1 229	6	1	-	9	-	-	-	1
01057076 Schwartbuck		3	302	2	-	-	-	1	-	-	-
01057077 Seiert		2	-	-	-	-	2	-	-	-	-
01057078 Stakendorf		5	490	1	1	-	1	1	-	-	1
01057079 Stein		3	250	3	-	-	-	-	-	-	-
01057080 Stolpe		11	804	2	-	1	4	2	-	1	1
01057081 Stoltenberg		5	273	1	-	1	2	-	-	-	1
01057082 Tröndel		10	1 236	5	-	-	3	-	-	1	1
01057083 Tsasdorf		8	811	1	-	-	7	-	-	-	1
01057084 Wainstorf		12	1 319	1	-	-	7	-	-	1	3
01057085 Wankendorf		11	1 169	1	-	-	6	1	-	-	3
01057086 Wamau		4	423	-	-	-	2	-	-	-	2
01057087 Wendorf		2	-	-	-	-	2	-	-	-	-
01057088 Wisch		5	492	2	-	-	2	-	-	-	1
01057089 Wittmoldt		5	331	1	-	-	4	-	-	-	-
01057090 Fargau-Pratau		18	1 862	5	-	-	10	1	-	-	2
01057091 Schwienhental, Stadt		24	686	2	-	1	17	1	-	-	3

noch: Tab. 7 9812 T Landwirtschaftliche Betriebe nach betriebswirtschaftlicher Ausrichtung auf Gemeindeebene in Schleswig-Holstein 2010

Schl. Nr.	Regionale Einheit	Insgesamt		davon								
		Betriebe	LF ha	Ackerbau	Gartenbau	Dauer- kulturen	Futterbau	Veredlung	Pflanzenbau- verbund	Viehhaltungs- verbund	Pflanzenbau- Viehhaltungs- verbund	
												Betriebe Anzahl
1	2	3	4	5	6	7	8	9	10			
01058	Rendsburg-Eckernförde	1 944	143 358	305	26	12	1 358	72	15	29	127	
01058001	Achtenwehr	3	1 357	-	-	-	2	-	-	-	1	
01058003	Alt Duvenstedt	2	1	-	-	-	23	-	-	-	1	
01058004	Altenhof	6	137	2	-	1	3	-	-	-	-	
01058005	Allenholz	13	1 221	5	1	-	4	3	-	-	-	
01058007	Apsehof	9	646	2	-	-	7	-	-	-	-	
01058008	Aschfelde	14	377	9	-	-	3	-	-	1	1	
01058009	Aukrug	44	2 175	11	-	1	29	-	1	-	2	
01058010	Bargstall	5	247	1	-	-	4	-	-	-	-	
01058011	Barsstedt	18	1 173	3	-	-	15	-	-	-	-	
01058012	Barslebby	9	1 677	4	-	-	-	-	-	-	-	
01058013	Beldorf	12	1 132	2	-	-	9	1	-	-	-	
01058014	Bendorf	24	1 860	2	-	-	20	1	-	1	-	
01058015	Bernsdorf	10	693	1	-	-	8	-	-	-	-	
01058016	Bisse	7	552	-	-	-	6	1	-	-	-	
01058018	Blumenhal	8	470	1	-	-	6	-	-	-	1	
01058019	Bönnhusen	7	505	1	-	-	4	-	-	-	-	
01058021	Bokel	21	1 167	4	-	-	14	-	-	1	2	
01058022	Bordesholm	7	378	-	-	1	5	-	-	-	1	
01058023	Borgdorf-Seedorf	5	406	1	-	-	4	-	-	-	-	
01058024	Borsstedt	6	407	2	-	-	11	-	1	-	-	
01058025	Bornholt	11	421	-	-	-	11	-	-	-	-	
01058026	Bovenau	17	1 801	6	-	-	10	-	-	-	1	
01058027	Brammer	12	929	-	1	-	11	-	-	-	-	
01058029	Bredenbek	9	953	2	-	-	3	2	-	-	-	
01058029	Breiholz	24	1 429	1	-	-	22	-	-	-	5	
01058030	Brekendorf	17	1 130	-	-	-	11	-	-	1	1	
01058031	Briehöhe	6	415	-	-	-	6	-	-	-	-	
01058032	Brodersby	9	448	4	-	-	2	-	-	-	3	
01058033	Brügge	9	642	-	1	-	8	-	-	-	-	
01058034	Büdesdorf, Stadt	1	-	-	-	-	-	-	1	-	-	
01058035	Bünsdorf	11	1 127	2	-	-	7	1	-	-	1	
01058036	Christiansholm	9	320	1	-	-	8	-	-	-	-	
01058037	Dänischenhagen	10	322	-	1	-	7	-	-	-	2	
01058038	Dilsen	10	589	-	-	-	-	-	-	-	2	
01058039	Damsdorf	9	494	1	1	-	5	-	-	-	-	
01058040	Damp	9	866	5	-	-	3	-	-	-	1	
01058042	Dörphof	12	1 173	3	-	-	5	-	-	-	4	
01058043	Eckernförde, Stadt	3	174	-	-	-	-	-	-	-	-	
01058044	Ehndorf	14	909	2	-	-	10	-	-	1	1	
01058045	Elsendorf	6	138	1	-	-	4	1	-	-	-	
01058046	Elliendorf	7	551	-	1	-	6	-	-	-	-	
01058047	Elsdorf-Westermühlen	21	1 753	6	-	-	15	-	-	-	-	
01058048	Embühren	11	694	1	-	-	8	-	-	-	2	
01058049	Emkenhof	25	2 217	2	-	-	20	2	1	-	-	
01058050	Felde	15	744	-	-	-	10	3	-	-	-	
01058051	Felm	13	773	6	-	-	6	-	-	-	-	
01058052	Fieckeby	11	1 339	5	1	-	5	-	-	-	-	
01058053	Flintbek	16	893	4	-	-	8	1	-	-	2	
01058054	Fockebek	33	1 454	4	-	-	11	-	-	-	1	
01058055	Friedrichsgraben	6	491	-	-	-	5	1	-	-	-	
01058056	Friedrichsholm	9	1 177	-	-	-	8	1	-	-	-	
01058057	Gammelby	4	761	-	-	-	4	-	-	-	-	
01058058	Gettorf	8	586	1	1	1	4	-	-	-	1	
01058059	Grutz	26	1 483	3	2	-	20	-	-	-	-	
01058061	Gökels	5	145	-	-	-	5	-	-	-	-	
01058062	Grauel	7	527	-	-	-	7	-	-	-	1	
01058063	Grenkenrug	6	574	-	-	-	4	-	-	-	1	
01058064	Groß Buchwald	8	652	3	-	-	2	2	-	-	1	
01058065	Groß Volstedt	16	389	-	-	-	13	-	-	-	2	
01058066	Groß Wittensee	14	1 045	-	-	-	10	-	-	1	2	
01058067	Güby	9	616	2	-	-	4	1	-	-	2	
01058068	Haale	15	885	1	-	-	13	-	-	-	1	
01058069	Haub	5	238	-	1	-	-	-	-	-	4	
01058070	Hamdorf	33	2 088	2	-	-	29	1	-	-	1	
01058071	Hamweddel	11	1 286	-	-	-	8	1	-	-	2	
01058072	Hansenau-Hademarschen	11	663	1	-	-	8	-	1	-	1	
01058073	Halsmoor	11	744	1	-	-	7	1	-	-	2	
01058074	Heinkenborstel	7	906	1	-	-	4	1	-	-	-	
01058075	Hörsten	3	224	-	-	-	3	-	-	-	-	
01058076	Hoffeld	10	502	2	-	-	5	-	-	-	-	
01058077	Hohenwestedt	16	1 045	3	-	-	13	-	-	-	-	
01058078	Hohn	26	1 213	6	-	-	19	-	-	-	1	
01058080	Holtsee	24	2 514	6	-	-	12	2	-	-	2	
01058081	Holzauje	6	184	1	-	-	4	-	-	-	-	
01058082	Holzorf	23	1 416	5	-	-	9	1	-	1	7	
01058083	Hütten	6	493	2	-	-	4	-	-	-	-	
01058084	Hummelfeld	9	733	-	-	-	9	-	-	-	-	
01058085	Jahrsdorf	9	524	-	-	-	8	2	-	-	1	
01058086	Jevenstedt	47	2 705	8	-	-	36	2	-	-	-	
01058087	Järby	1	-	-	-	-	1	-	-	-	-	
01058088	Klein Wittensee	5	511	1	-	-	1	3	-	-	1	
01058089	Königshügel	7	302	-	-	-	6	-	-	1	-	
01058090	Kosel	18	1 122	3	-	-	10	2	1	-	2	
01058091	Krogspe	11	676	-	-	-	6	-	-	-	-	
01058093	Krummwisch	12	926	1	1	-	4	5	-	-	1	
01058094	Langwedel	24	1 592	2	-	-	19	-	1	-	2	
01058096	Lindau	29	1 819	6	-	-	21	2	-	-	-	
01058097	Lohe-Föhnden	13	929	2	-	-	13	-	-	-	-	
01058098	Loop	11	753	1	-	-	8	-	-	2	-	
01058099	Loose	9	781	3	-	-	4	2	-	-	-	
01058100	Lütjenwestedt	22	1 735	-	-	-	20	1	-	-	-	
01058101	Luhnstedt	10	758	1	-	-	9	-	-	-	-	
01058102	Goosefeld	9	1 507	3	1	-	3	1	-	-	1	
01058103	Meezen	8	432	-	-	-	8	-	-	-	-	
01058104	Melsdorf	4	297	2	-	-	4	-	-	-	-	
01058105	Mielkendorf	5	296	-	-	-	5	-	-	-	-	
01058106	Mörel	10	553	1	-	-	8	-	-	-	1	
01058107	Mollsee	7	-	-	-	-	6	-	-	-	-	
01058108	Mühlbrook	5	289	1	-	-	4	-	-	-	-	
01058109	Negenharrie	9	1 115	-	-	-	7	-	-	-	2	
01058110	Neudorf-Sornstein	9	945	2	-	-	5	1	1	-	-	
01058111	Neu Duvenstedt	8	594	1	-	-	8	-	-	-	1	
01058112	Neuwittenbek	11	1 137	2	-	-	4	3	-	-	1	
01058113	Nienborstel	17	628	-	-	-	17	-	-	-	-	
01058115	Nindorf	14	835	-	-	-	7	-	-	-	-	
01058116	Noer	18	1 022	4	-	-	10	1	-	-	1	
01058117	Nortorf, Stadt	20	1 040	-	1	-	18	-	-	-	2	
01058118	Nubbel	16	835	-	-	-	15	1	-	-	-	
01058119	Nudenbüttel	12	1 062	-	-	-	11	-	-	-	-	
01058120	Oldenhütten	5	200	1	-	-	3	-	-	-	1	
01058121	Osdorf	33	2 017	11	-	1	17	-	1	-	3	
01058122	Osterrödd (Rendsburg)	7	593	1	-	-	3	-	-	-	-	
01058123	Ostervy	8	798	1	-	-	5	2	-	-	-	
01058124	Osterrönfeld	14	797	2	-	-	12	-	-	-	-	
01058125	Osterstedt	19	799	1	4	-	14	-	-	-	-	
01058126	Ottenhof	5	433	1	-	-	5	-	-	-	-	
01058127	Owschlag	30	2 162	2	1	-	24	1	-	-	2	
01058128	Padenstedt	14	1 678	3	-	-	9	-	-	-	-	
01058129	Pinznenmoor	9	609	-	-	-	9	-	-	-	-	
01058130	Quarnbek	13	1 368	3	1	-	8	1	-	-	-	
01058131	Rade b. Hohenwestedt	8	399	-	-</							

noch: Tab. 7 9812 T Landwirtschaftliche Betriebe nach betriebswirtschaftlicher Ausrichtung auf Gemeindeebene in Schleswig-Holstein 2010

Schl. Nr.	Regionale Einheit	Insgesamt		davon							
		Betriebe	LF	Ackerbau	Gartenbau	Dauer- kulturen	Futterbau	Veredlung	Pflanzenbau- verbund	Viehhaltungs- verbund	Pflanzenbau- Viehhaltungs- verbund
		Anzahl	ha	Betriebe Anzahl							
		1	2	3	4	5	6	7	8	9	10
01059	Schleswig-Flensburg	1 989	146 406	277	17	8	1 307	170	6	58	146
01059001	Alt Bennebek	10	900	-	-	-	10	-	-	-	-
01059006	Bergenhüsen	17	1 087	3	-	-	14	-	-	-	-
01059008	Böel	16	966	3	-	-	8	3	-	1	1
01059008	Böklund	12	450	2	1	-	7	1	-	-	1
01059009	Börm	30	1 946	5	-	-	23	-	-	1	1
01059010	Böllinstedt	29	1 653	-	-	-	28	-	-	-	1
01059011	Boren	15	1 606	2	-	-	7	3	-	-	3
01059012	Borgwedel	6	233	1	-	-	5	-	-	-	-
01059014	Bröbel	6	509	-	-	1	1	2	-	-	-
01059016	Brodersby	10	754	2	-	-	4	2	-	2	-
01059018	Busdorf	2	-	-	-	-	2	-	-	-	-
01059019	Danneverk	19	1 258	2	-	-	14	1	-	1	1
01059020	Dörpsstedt	13	1 048	1	-	-	10	-	-	2	-
01059021	Dollrothfeld	5	240	3	-	-	1	1	-	-	-
01059022	Ekenis	7	473	1	-	-	1	3	-	1	1
01059023	Elingstedt	24	1 911	-	-	-	23	-	-	-	-
01059024	Elfd	41	2 872	3	-	-	38	-	-	-	-
01059026	Fahrdorf	12	925	1	-	-	7	2	-	-	2
01059032	Gellorf	7	416	2	-	-	4	-	-	-	1
01059033	Gothorf	4	67	-	-	-	4	-	-	1	-
01059034	Grödersby	5	335	-	-	-	2	3	-	-	-
01059035	Groß Rheide	14	1 184	-	-	-	12	-	-	-	-
01059037	Haveltoft	15	654	2	-	-	14	1	-	-	-
01059038	Haveltoft	16	984	4	-	-	10	1	-	1	-
01059039	Höllingstedt	24	1 214	1	-	-	20	1	-	-	2
01059041	Husby	10	907	2	-	-	7	-	-	1	-
01059042	Isstet	10	224	-	-	-	1	-	-	-	-
01059043	Japel	6	283	1	-	-	5	-	-	-	-
01059044	Jübek	15	1 006	-	-	-	14	1	-	-	-
01059046	Kappeln, Stadt	22	2 563	10	-	-	6	2	-	1	3
01059047	Kiesby	5	510	-	-	-	5	1	-	-	-
01059049	Klappholz	13	743	2	-	-	8	3	-	-	-
01059050	Klein Bennebek	23	1 987	1	-	-	20	1	-	1	-
01059051	Klein Rheide	9	907	-	1	-	6	-	1	-	-
01059053	Kropp	27	2 481	-	-	-	27	-	-	-	-
01059055	Loit	10	633	2	-	-	4	2	-	1	1
01059056	Lottorf	4	251	1	-	-	3	-	-	-	-
01059057	Lünschau	17	1 127	2	-	-	12	5	-	-	-
01059058	Meqaerdorf	30	2 076	2	-	-	27	-	-	-	1
01059060	Mohrkirch	17	1 126	4	1	-	8	1	-	3	-
01059062	Neuberend	4	169	-	-	-	3	-	-	-	-
01059063	Norderbrarup	3	60	2	-	-	1	-	-	-	-
01059064	Norderstapel	19	1 335	-	1	-	17	-	-	-	1
01059066	Nottfeld	4	93	-	-	-	4	-	-	-	-
01059067	Oersberg	7	565	1	-	-	5	2	-	-	2
01059068	Rabenkirchen-Faulock	14	1 062	2	-	-	5	5	-	-	2
01059069	Rüde	5	529	1	-	-	3	-	-	-	1
01059070	Rütze	3	308	1	-	-	2	-	-	-	2
01059071	Sattrup	23	2 078	7	-	-	12	2	-	-	3
01059072	Saustrop	6	561	2	-	-	3	-	-	-	1
01059073	Schaltby	18	1 333	3	1	1	8	2	-	1	2
01059074	Schaperstrot	4	241	-	-	-	4	-	-	-	2
01059075	Schleswig, Stadt	11	304	4	2	-	5	-	-	-	-
01059076	Schnarup-Thunby	12	872	2	-	-	6	3	-	-	1
01059077	Schuby	16	1 406	4	-	-	11	-	-	-	4
01059078	Seik	8	815	-	-	-	6	1	1	-	-
01059079	Silberstedt	44	3 640	3	-	-	35	1	-	-	1
01059080	Steinfeld	7	941	1	-	-	3	1	-	-	2
01059081	Stök	16	1 158	4	-	-	12	4	-	-	-
01059082	Struxdorf	13	827	1	-	-	7	3	-	1	1
01059083	Süderbrarup	3	32	1	1	-	1	-	-	-	-
01059084	Süderfahrenstedt	10	615	4	-	-	4	2	-	-	-
01059085	Süderstapel	12	802	-	-	-	12	-	-	-	-
01059086	Taarstedt	18	1 568	-	-	-	3	10	-	-	3
01059087	Tetelenhusen	21	1 353	2	-	-	18	1	-	-	-
01059088	Tieten	20	943	-	-	-	18	2	-	-	1
01059090	Tolk	12	615	4	-	-	3	3	-	-	2
01059092	Treia	26	1 695	3	-	-	18	4	-	-	1
01059093	Ulaby	9	555	5	-	-	1	1	-	-	2
01059094	Ullnis	17	1 307	2	-	-	3	9	-	-	1
01059095	Wagersrott	7	430	-	-	-	4	-	-	-	2
01059096	Wohide	18	1 654	1	-	-	17	-	-	-	-
01059097	Twedt	13	1 423	1	1	-	2	5	-	-	4
01059098	Nübel	19	2 038	2	-	-	12	6	1	-	2
01059101	Tastrup	5	451	1	-	-	4	-	-	-	-
01059102	Alneby	4	199	-	-	-	1	2	-	1	-
01059103	Aussacker	14	818	3	-	-	8	1	-	-	3
01059105	Böxlund	6	451	-	-	-	5	-	-	-	1
01059106	Dollernup	17	944	4	-	-	3	1	-	-	5
01059107	Espebek	12	927	-	-	-	12	-	-	-	-
01059109	Esopus	19	1 529	4	-	-	5	6	-	-	4
01059112	Getling	22	2 189	4	1	-	11	4	-	-	2
01059113	Glücksburg (Ostsee), Stadt	10	276	3	-	-	6	-	-	-	1
01059115	Großwische	25	2 078	6	-	-	20	-	-	-	1
01059116	Großsolt	22	1 699	3	-	-	15	2	-	-	1
01059118	Grundhof	13	1 241	5	1	-	4	1	-	-	2
01059120	Harrleese	10	776	-	-	-	8	-	-	-	2
01059121	Hasselberg	18	1 104	4	-	-	12	4	-	-	2
01059123	Hörup	24	1 620	-	-	-	22	1	-	-	-
01059124	Holt	12	1 080	2	-	-	9	-	-	-	1
01059125	Hörup	16	1 159	5	-	-	5	-	-	-	5
01059127	Husby	21	1 692	5	-	-	7	3	-	-	4
01059128	Janneby	20	1 146	1	-	-	18	-	-	-	2
01059129	Jardelund	13	1 370	4	-	-	9	-	-	-	-
01059131	Jerrishoe	17	1 215	2	-	-	10	1	-	-	1
01059132	Jöri	19	1 320	3	-	-	16	-	-	-	-
01059136	Kronsgaard	5	476	1	-	-	1	1	-	-	2
01059137	Lanaßlind	10	746	3	-	-	3	1	-	-	3
01059138	Lahnstedt	16	1 390	1	-	-	15	-	-	-	-
01059141	Maasbüll	17	856	-	-	2	10	-	-	-	3
01059143	Medelby	9	519	-	-	-	7	2	-	-	-
01059144	Meyn	13	1 074	1	1	-	10	1	-	-	-
01059145	Munkbrarup	9	514	-	-	-	4	1	-	-	1
01059147	Nieby	3	111	1	-	-	1	-	-	-	2
01059148	Niesaru	9	421	4	-	-	3	1	-	-	1
01059149	Nordhackstedt	14	1 505	1	-	-	12	-	-	-	1
01059151	Osterby	11	1 135	-	-	-	11	-	-	-	-
01059152	Pommertv	7	663	4	-	-	1	1	-	-	1
01059153	Quem	21	1 290	6	-	-	11	2	-	-	1
01059154	Rabel	3	-	-	-	-	2	-	-	-	-
01059155	Rabenholz	5	313	2	-	-	2	-	-	-	1
01059157	Ringsberg	10	710	2	-	-	6	1	-	-	-
01059159	Schalffund	15	809	2	-	-	11	1	-	-	1
01059159	Sieversstedt	28	2 117	4	-	-	17	5	-	-	2
01059161	Sörup	38	3 011	5	1	-	18	6	-	-	3
01059162	Söllernup	21	1 970	1	-	-	16	2	-	-	1
01059163	Stangheck	4	527	1	-	-	1	1	-	-	-
01059164	Steinberg	14	869	1	-	-	8	1	-	-	4
01059165	Steinberkkirche	11	1 177	2	-	-	5	3	-	-	1
01059167	Stierup	24	1 391	2	-	-	14	6</			

noch: Tab. 7 9812 T Landwirtschaftliche Betriebe nach betriebswirtschaftlicher Ausrichtung auf Gemeindeebene in Schleswig-Holstein 2010

Schl. Nr.	Regionale Einheit	Insgesamt		davon							
		Betriebe	LF	Ackerbau	Gartenbau	Dauer- kulturen	Futterbau	Veredlung	Pflanzenbau- verbund	Viehhaltungs- verbund	Pflanzenbau- Viehhaltungs- verbund
		Anzahl	ha	Betriebe Anzahl							
		1	2	3	4	5	6	7	8	9	10
01060 Segeberg	1 176	76 812	208	31	8	695	92	9	18	115	
0106002 Alesiohe	24	1 337	3	1	2	13	1	1	1	2	
0106003 Arnsiedt	14	844	3	-	-	10	-	-	-	1	
0106004 Bad Bramstedt, Stadt	22	1 311	5	1	-	13	-	1	-	2	
0106005 Bad Segeberg, Stadt	8	316	2	2	-	3	-	-	-	1	
0106006 Bahrenhof	5	208	1	-	-	1	1	-	-	2	
0106007 Bark	12	625	4	-	-	5	1	-	-	1	
0106008 Bebensee	9	813	1	-	-	1	-	-	-	3	
0106009 Bimshlen	22	1 168	1	-	-	19	1	-	-	1	
0106010 Blunk	13	517	1	2	-	9	-	-	-	2	
0106011 Boostedt	6	882	1	-	-	2	-	-	1	1	
0106012 Bornhöved	6	501	1	-	-	3	-	-	-	2	
0106013 Borstel	5	323	-	-	-	4	-	-	-	1	
0106015 Bühsdorf	4	319	-	-	-	1	2	-	-	1	
0106016 Daldorf	10	649	4	-	-	5	-	-	-	1	
0106017 Damsdorf	5	415	1	-	-	1	1	-	2	-	
0106018 Dreiegers	3	375	-	-	-	3	-	-	-	-	
0106019 Ellerau	10	701	3	1	-	6	-	-	-	-	
0106020 Fahrenkruu	5	389	1	-	-	2	1	-	-	1	
0106021 Föhndorf-Barf	15	895	2	-	-	11	-	-	-	2	
0106022 Fredesdorf	5	727	1	-	-	3	-	-	-	1	
0106023 Fuhlendorf	11	756	2	2	1	4	1	-	-	1	
0106024 Geschendorf	5	296	2	-	-	1	1	-	-	1	
0106025 Glesau	13	896	2	-	1	8	-	-	1	1	
0106026 Gönnebek	21	927	-	8	-	12	-	-	-	1	
0106027 Großenaspe	33	2 579	6	-	-	18	1	-	-	8	
0106028 Groß Kummerfeld	22	1 965	4	1	-	13	1	-	-	3	
0106029 Groß Niendorf	11	301	4	-	-	3	1	-	-	1	
0106030 Groß Rönnau	8	629	2	-	-	5	-	-	-	1	
0106031 Hagen	5	299	-	-	-	4	1	-	-	-	
0106032 Hardebek	10	346	1	2	-	6	-	-	-	1	
0106033 Hartenholm	20	624	3	1	-	15	-	-	-	2	
0106035 Hasenkruu	6	571	1	-	-	1	1	-	1	2	
0106036 Hasenmoor	15	1 301	1	-	-	11	2	1	-	-	
0106037 Heidmoor	8	486	-	-	-	8	-	-	-	-	
0106038 Heidmühlen	17	800	2	-	-	14	-	-	1	-	
0106039 Henstedt-Ulzburg	43	2 211	13	-	-	20	5	2	-	3	
0106040 Hitzhusen	10	256	1	-	-	8	1	-	-	-	
0106041 Högersdorf	4	246	-	-	-	3	-	-	-	-	
0106042 Hütblek	5	271	-	-	-	4	-	-	-	1	
0106043 Itzstedt	8	558	1	-	-	6	-	-	-	1	
0106044 Kaltenkirchen, Stadt	8	461	1	-	-	6	-	-	-	1	
0106045 Kallendorf	11	524	-	-	-	8	-	-	-	3	
0106046 Kayhude	7	272	-	1	-	6	-	-	-	-	
0106047 Kisdorf	29	1 515	4	-	-	21	1	1	-	2	
0106048 Klein Gladebrügge	5	178	-	-	-	3	-	-	-	-	
0106049 Klein Rönnau	3	-	2	-	-	1	-	-	-	-	
0106050 Krems II	12	1 003	3	-	-	8	-	-	-	3	
0106051 Kükels	10	760	3	-	-	4	-	-	-	1	
0106052 Lattendorf	17	1 079	-	-	-	14	-	-	-	1	
0106053 Leezen	14	740	4	-	-	9	-	-	1	-	
0106054 Lentföhrden	18	967	1	-	1	14	1	-	-	1	
0106055 Mönksh	9	480	-	-	-	7	1	-	-	-	
0106057 Mozen	8	687	1	-	-	3	2	-	-	2	
0106058 Nahe	17	1 011	3	1	-	13	-	-	-	-	
0106059 Neerndorf	11	969	2	-	1	5	2	-	-	1	
0106060 Nehms	18	836	2	-	-	9	5	1	-	1	
0106061 Neuengörs	17	1 304	7	-	-	3	4	1	-	2	
0106062 Neversdorf	4	346	3	-	-	-	-	-	-	-	
0106063 Nordstedt, Stadt	45	1 454	6	2	-	32	3	-	-	2	
0106064 Nützen	18	1 101	6	1	-	10	-	-	1	-	
0106065 Oering	10	414	3	-	-	6	-	-	-	1	
0106066 Oersdorf	3	94	-	-	-	3	-	-	-	-	
0106067 Pronsdorf	30	2 572	9	-	-	13	5	-	1	2	
0106068 Rickling	28	1 755	6	-	1	15	2	1	1	2	
0106069 Rohlfstorf	9	1 105	3	-	-	4	2	-	-	1	
0106070 Schackendorf	6	294	1	1	-	3	-	-	-	1	
0106071 Schieren	8	1 034	2	-	-	3	2	-	-	1	
0106072 Schmalensee	10	758	1	-	-	5	2	-	-	2	
0106073 Schmalfeld	29	2 184	3	-	-	19	2	-	1	4	
0106074 Schwissel	4	485	1	-	-	2	-	-	-	1	
0106075 Seedorf	41	2 929	6	-	-	24	5	-	2	4	
0106076 Seth	15	748	2	-	-	11	1	-	-	1	
0106077 Sievershütten	3	220	-	-	-	3	-	-	-	-	
0106078 Staudorf	3	201	1	-	-	1	-	-	-	-	
0106080 Stocksee	6	931	-	-	1	3	1	-	-	1	
0106081 Strukdorf	5	584	-	-	-	-	3	-	-	2	
0106082 Stuvenshütten	18	843	-	-	-	17	-	-	-	1	
0106084 Stuvensborn	11	982	1	-	-	6	3	-	-	1	
0106085 Sülfeld	23	1 596	4	-	-	16	-	-	2	1	
0106086 Tarbek	9	433	1	-	-	5	2	-	-	1	
0106087 Tensfeld	2	-	-	-	-	2	-	-	-	-	
0106088 Todesfelde	21	1 223	7	1	-	12	-	-	-	1	
0106090 Travenhorst	8	641	3	-	-	3	1	-	-	-	
0106091 Travenh	5	386	2	-	-	2	1	-	-	-	
0106092 Wahstedt, Stadt	10	717	-	1	-	8	1	-	-	-	
0106093 Wakendorf I	6	898	3	-	-	-	2	-	-	1	
0106094 Wakendorf II	17	690	5	-	-	11	-	-	-	1	
0106095 Weddelbrook	18	1 355	-	-	-	16	1	-	-	1	
0106096 Weede	17	1 423	3	-	-	4	8	-	-	2	
0106097 Wensin	10	1 531	3	-	-	4	1	-	-	2	
0106098 Westerrade	6	486	1	-	-	3	1	-	-	1	
0106099 Wiemersdorf	18	1 270	4	-	-	12	-	-	-	2	
0106100 Winsen	4	288	-	-	-	3	-	-	-	1	
0106101 Wittenborn	4	259	3	-	-	-	-	-	-	1	

noch: Tab. 7 9812 T Landwirtschaftliche Betriebe nach betriebswirtschaftlicher Ausrichtung auf Gemeindeebene in Schleswig-Holstein 2010

Schl. Nr.	Regionale Einheit	Insgesamt		davon							
		Betriebe	LF	Ackerbau	Gartenbau	Dauer- kulturen	Futterbau	Veredlung	Pflanzenbau- verbund	Viehhaltungs- verbund	Pflanzenbau- Viehhaltungs- verbund
		Anzahl	ha	Betriebe Anzahl							
		1	2	3	4	5	6	7	8	9	10
01061	Steinburg	1 135	68 606	124	25	24	814	61	6	35	46
01061001	Aasbützel	7	155	-	-	-	5	-	-	1	1
01061002	Abbasinwisch	4	235	-	-	-	3	-	-	-	-
01061003	Aaedhorst	5	327	-	-	-	5	-	-	-	-
01061004	Altenmoor	12	549	1	1	-	10	-	-	-	-
01061005	Auifer	12	661	1	-	-	11	-	-	-	-
01061006	Bährnfließ	18	1 664	3	-	-	10	3	-	-	2
01061007	Beidenfließ	19	1 307	-	-	-	16	2	-	1	-
01061008	Bekdorf	1	-	-	-	-	1	-	-	-	-
01061010	Bekmünde	4	258	-	-	-	4	-	-	-	-
01061011	Beedorf	1	-	-	-	-	1	-	-	-	-
01061012	Blomesche Wildnis	17	393	9	1	-	4	-	1	1	1
01061013	Bokelrehm	4	371	-	-	-	3	-	-	-	1
01061014	Bokhorst	9	547	1	-	-	7	-	-	-	1
01061015	Borsfleth	10	839	1	-	-	9	-	-	-	-
01061016	Bretlenberg	4	239	-	-	-	3	1	-	-	-
01061017	Bretlenburg	1	-	-	-	1	-	-	-	-	-
01061018	Bredorf	15	1 153	-	-	-	15	-	-	-	-
01061019	Brokstedt	10	511	2	1	-	7	-	-	-	-
01061020	Büttel	1	-	-	-	-	1	-	-	-	-
01061021	Christenenthal	4	408	-	-	-	4	1	-	1	-
01061022	Dägeling	8	449	-	-	-	8	-	-	-	-
01061023	Dammfleth	17	1 027	1	-	-	15	-	-	1	-
01061024	Drage	11	1 042	2	-	-	7	1	-	-	1
01061025	Elskak	20	1 172	2	-	-	16	-	-	-	2
01061026	Elskop	8	696	1	-	-	3	1	2	-	-
01061027	Engelbrechtsche Wildnis	10	238	7	1	-	1	-	-	-	1
01061028	Fitzbek	10	579	2	-	-	6	1	-	-	2
01061029	Glücksstadt, Stadt	3	32	2	-	-	1	-	-	-	-
01061030	Grenkop	13	1 169	2	-	-	2	8	-	1	-
01061031	Gribbohm	7	755	-	-	-	6	1	-	-	-
01061032	Haderfeld	5	130	-	-	-	4	-	-	-	-
01061034	Heiligenstedten	10	392	-	1	-	6	3	-	-	-
01061035	Heiligenstedtenerkamp	1	-	-	-	-	1	-	-	-	-
01061036	Hiemstedt	17	818	3	-	-	10	-	-	2	-
01061037	Herzhorn	14	1 027	1	-	2	9	-	-	2	-
01061038	Hingstheide	7	433	-	-	-	6	-	-	1	-
01061039	Hodorf	14	531	1	-	-	9	1	-	1	2
01061040	Hohenasppe	20	1 188	-	-	-	17	-	-	-	-
01061041	Hohenfelde	15	1 012	-	1	-	10	2	-	2	-
01061042	Hohenlockstedt	41	2 253	10	1	1	21	-	2	2	4
01061043	Holstenriedorf	17	1 060	-	-	-	15	-	-	-	-
01061044	Horst (Holstein)	45	2 228	2	6	1	32	2	-	1	1
01061045	Hue	6	451	-	-	-	5	-	-	1	-
01061046	Itzehoe, Stadt	11	504	2	-	-	8	1	-	-	-
01061047	Kaaks	11	756	-	-	-	7	2	-	-	-
01061048	Kaisborstel	5	319	-	-	-	4	-	-	-	1
01061049	Kellinghusen, Stadt	23	673	4	1	-	16	1	-	1	-
01061050	Kiebitzreihe	12	393	2	2	-	7	-	-	-	1
01061052	Kieve	4	242	1	-	-	4	-	-	-	-
01061053	Kollmoor	7	361	-	-	-	7	-	-	-	-
01061054	Kremdorf	8	1 234	2	-	1	3	2	-	-	-
01061055	Krempe, Stadt	1	-	-	-	-	-	-	-	-	-
01061056	Kremppeheide	2	-	-	-	-	2	-	-	-	-
01061057	Krempmoor	3	59	-	-	-	3	-	-	-	-
01061058	Kronsmoor	11	577	-	-	-	10	-	-	1	-
01061059	Krummendiek	3	129	1	-	-	1	-	-	-	-
01061060	Kudensee	2	-	-	-	-	2	-	-	-	-
01061061	Lägerdorf	1	-	-	-	-	1	-	-	-	-
01061062	Landraecht	8	473	-	-	-	7	-	-	-	-
01061063	Landscheide	7	387	-	-	1	5	1	-	-	-
01061064	Lockstedt	9	612	3	-	-	2	3	-	-	1
01061065	Lohbarbek	9	481	1	-	1	7	-	-	-	-
01061066	Lott	6	332	-	-	-	3	2	-	-	1
01061067	Mehlbek	7	770	1	-	-	5	-	-	-	1
01061068	Moorkiek	8	592	1	-	-	7	-	-	-	-
01061070	Moorhusen	7	431	-	-	-	7	-	-	-	-
01061071	Mühlenbarbek	5	322	-	-	-	5	-	-	-	-
01061072	Münsterdorf	4	272	-	-	-	4	-	-	-	-
01061073	Neuenbrook	15	916	2	-	-	11	-	-	1	1
01061074	Neuendorf b. Elmshorn	23	1 281	-	-	7	11	1	-	3	1
01061076	Nienbüttel	5	227	-	-	-	5	-	-	-	-
01061077	Nortorf	30	2 060	1	-	-	29	-	-	-	-
01061078	Nutten	8	308	-	-	-	8	-	-	-	-
01061079	Oxelndorf	6	213	2	-	-	3	1	-	-	-
01061080	Oeschebüttel	5	195	-	-	-	4	-	-	-	-
01061081	Oldenborstel	4	206	-	-	-	3	-	-	-	1
01061082	Oldenorf	10	592	-	-	-	8	-	-	-	-
01061083	Ottenbüttel	9	672	-	1	-	7	1	-	-	-
01061084	Peissen	11	641	-	-	-	10	-	-	-	1
01061085	Pöschendorf	6	419	-	-	-	6	-	-	-	-
01061086	Poyenberg	9	686	-	1	-	8	-	-	-	-
01061087	Puls	18	1 159	4	-	-	12	2	-	-	-
01061088	Quarnstedt	16	902	1	1	-	11	3	-	-	-
01061089	Rade	5	384	1	-	-	4	-	-	-	-
01061091	Reher	10	1 034	2	-	-	7	1	-	-	-
01061092	Rethwisch	5	483	-	-	-	5	-	-	-	-
01061093	Roadorf	2	-	-	-	-	1	-	-	-	-
01061095	Sankt Margarethen	17	1 179	2	-	-	15	-	-	-	-
01061096	Sarhuden	10	993	1	1	-	8	-	-	-	-
01061097	Schenefeld	8	215	3	-	-	5	-	-	-	-
01061098	Schiffeld	6	185	-	-	-	3	-	-	1	1
01061099	Siezbüttel	9	415	1	-	-	8	-	-	-	-
01061100	Silzen	4	566	-	-	-	3	-	-	1	-
01061101	Sommerland	28	1 770	5	-	1	19	3	-	-	2
01061102	Störf	10	333	3	-	-	4	-	-	1	2
01061103	Störkathen	4	159	-	-	-	4	-	-	-	-
01061104	Süderau	13	1 124	1	-	-	5	4	-	2	1
01061105	Vaale	18	1 080	1	2	-	12	1	-	2	-
01061106	Vaalermoor	13	299	-	-	-	12	-	-	-	1
01061107	Wacken	9	422	2	-	-	1	6	-	-	-
01061108	Warmholz	6	218	-	1	1	4	-	-	-	-
01061109	Westermoor	8	489	-	-	-	7	-	-	1	-
01061110	Wewelsfleth	23	1 328	4	-	2	16	-	-	1	-
01061111	Wiedenborstel	1	-	-	-	-	1	-	-	-	-
01061112	Willescharen	7	232	1	-	1	5	-	-	-	-
01061113	Wilster, Stadt	1	-	1	-	-	2	-	-	-	-
01061114	Winseldorf	6	225	2	-	-	2	-	1	-	1
01061115	Wittenbergen	7	267	-	-	-	5	-	-	-	2
01061116	Wirst	10	522	1	-	-	7	2	-	-	-
01061117	Wulfmoor	16	810	-	-	-	16	-	-	-	-
01061118	Kollmar	29	2 720	3	-	-	18	3	-	2	3
01061119	Neuendorf-Sachsenbande	24	1 487	1	1	-	22	-	-	-	-

noch: Tab. 7 9812 T Landwirtschaftliche Betriebe nach betriebswirtschaftlicher Ausrichtung auf Gemeindeebene in Schleswig-Holstein 2010

Schl. Nr.	Regionale Einheit	Insgesamt		davon							
		Betriebe	LF	Ackerbau	Gartenbau	Dauer- kulturen	Futterbau	Veredlung	Pflanzenbau- verbund	Viehhaltungs- verbund	Pflanzenbau- Viehhaltungs- verbund
		Anzahl	ha	Betriebe Anzahl							
		1	2	3	4	5	6	7	8	9	10
01062	Stommarn	640	47 822	152	20	6	319	44	2	8	89
01062001	Ahrensburg, Stadt	21	1 359	6	-	-	12	1	-	-	2
01062003	Baldorf	4	55	-	-	-	4	-	-	-	-
01062004	Bad Oldesloe, Stadt	41	2 835	7	2	-	23	6	-	-	3
01062005	Barfeld-Steegen	15	916	2	-	-	10	-	-	-	3
01062006	Bartheide, Stadt	17	793	3	2	-	7	1	-	-	4
01062008	Baritz	8	413	2	-	-	3	2	-	-	1
01062009	Barsbüttel	23	1 618	6	-	-	13	-	1	-	3
01062011	Braak	9	715	4	1	-	2	-	-	-	2
01062014	Deinisdorf	9	484	3	-	-	5	-	-	-	1
01062016	Elmenhorst	24	992	4	2	-	11	1	-	-	6
01062019	Grabau	8	844	6	-	-	1	1	-	-	-
01062020	Grande	11	550	-	-	-	9	1	-	-	1
01062021	Gronowid	9	614	2	-	-	2	3	1	-	1
01062022	Großensee	10	604	2	-	-	7	-	-	-	1
01062023	Großshansdorf	2	-	1	-	-	-	-	-	-	-
01062025	Hamberge	8	486	2	-	-	5	1	-	-	-
01062026	Hanfelde	5	184	-	1	1	2	-	-	-	1
01062027	Hammoor	11	759	5	-	-	3	1	-	1	1
01062031	Heidekamp	2	-	-	-	-	2	-	-	-	-
01062032	Heidehoop	6	443	1	-	-	4	1	-	-	-
01062033	Hohefelde	1	-	-	-	-	-	-	-	-	1
01062035	Holsdorf	20	1 039	4	1	-	12	1	-	-	2
01062036	Jensbek	12	1 184	1	-	-	7	2	-	-	2
01062039	Klein Weseenberg	9	788	1	1	-	4	-	-	-	1
01062040	Köthel	6	346	3	-	-	3	-	-	-	-
01062045	Lütjensee	11	184	2	1	1	6	-	-	-	1
01062046	Middeswade	1	-	-	-	-	1	-	-	-	-
01062048	Mönkhagen	9	683	2	-	-	6	1	-	-	-
01062050	Neritz	6	415	1	-	-	4	1	-	-	-
01062051	Niemwohld	12	504	2	-	-	7	1	-	2	-
01062053	Ostsenbek	15	926	6	-	-	6	-	-	-	3
01062056	Politz	8	923	5	-	-	1	2	-	-	-
01062058	Rausdorf	7	471	-	-	-	7	-	-	-	-
01062059	Reihorst	13	2 070	4	-	-	3	4	-	-	2
01062060	Reinbek, Stadt	7	1 126	4	-	-	1	1	1	-	-
01062061	Reinfeld (Holstein), Stadt	10	1 125	4	-	-	2	1	-	1	2
01062062	Reithwisch	13	2 046	3	1	-	5	2	-	-	2
01062065	Rümpel	5	576	-	-	-	4	-	-	-	1
01062069	Siek	7	326	2	1	-	4	-	-	-	-
01062071	Stapelhof	6	410	2	-	-	2	-	-	-	2
01062076	Tanzstedt	42	2 387	4	3	-	34	-	-	-	1
01062078	Todendorf	16	1 076	4	-	-	9	-	-	-	3
01062081	Trembüttel	11	628	1	-	-	8	-	-	-	2
01062082	Trittau	12	918	2	-	-	6	-	-	-	4
01062083	Westerau	13	1 240	2	-	-	8	-	-	-	1
01062086	Witzhave	9	306	2	-	1	5	-	-	1	-
01062087	Zarpen	14	1 591	-	2	-	3	2	-	-	7
01062088	Brunsbek	16	1 066	4	-	-	11	-	-	-	1
01062090	Lasbek	13	691	3	-	-	6	2	-	-	2
01062090	Ammersbek	13	1 012	3	1	1	4	2	-	1	1
01062091	Steinburg	29	2 018	13	1	-	6	4	-	-	5
01062092	Travenbrück	16	2 100	7	-	-	5	-	-	-	4
01062093	Feldhorst	9	1 429	4	-	-	1	1	-	-	3
01062094	Weseenberg	6	1 322	1	-	-	2	-	-	-	3

Tab. 8 9803 T Landwirtschaftliche Betriebe mit Viehhaltung nach Rechtsformen und sozioökonomischen Betriebstypen nach Naturräumen in Schleswig-Holstein 2010

Lfd. Nr.	Rechtsformen / sozioökonomische Betriebstypen	Betriebe mit Viehhaltung	Viehbestand insgesamt	und zwar								Betriebe mit Schafen			
				Betriebe mit Rindern				Betriebe mit Schweinen							
				Zusammen		darunter		Zusammen		darunter		Zuchtsauen		Betriebe	Tiere
				Betriebe	Tiere	Betriebe	Tiere	Betriebe	Tiere	Betriebe	Tiere	Betriebe	Tiere		
														Anzahl	
1	2	3	4	5	6	7	8	9	10	11	12				
Schleswig-Holstein															
1	Insgesamt	11 576	1 068 516	7 943	1 137 172	5 050	364 240	1 742	1 620 161	652	116 356	1 925	281 728		
	davon														
2	Einzelunternehmen	10 690	913 271	7 298	976 229	4 523	304 388	1 546	1 364 329	560	91 079	1 803	269 537		
	davon														
3	Haupterwerbsbetriebe	7 110	805 059	5 332	876 879	4 102	286 257	1 223	1 255 479	474	85 365	862	177 181		
4	Nebenerwerbsbetriebe	3 580	108 212	1 966	99 350	421	18 131	323	108 850	86	5 714	941	92 356		
5	Personengemeinschaften, -gesellschaften	803	146 838	603	154 753	515	58 622	173	249 481	82	24 639	97	9 681		
6	Juristische Personen	83	8 408	42	6 190	12	1 030	23	6 351	10	638	25	2 310		
Marsch															
1	Insgesamt	1 740	162 757	1 103	154 886	646	42 274	258	346 295	104	30 684	696	168 463		
	davon														
2	Einzelunternehmen	1 643	145 979	1 041	141 922	596	37 541	229	285 633	90	23 863	668	163 596		
	davon														
3	Haupterwerbsbetriebe	1 106	127 713	798	126 969	540	34 974	188	257 633	80	21 567	368	123 972		
4	Nebenerwerbsbetriebe	537	18 266	243	14 953	56	2 567	41	28 000	10	2 096	300	39 624		
5	Personengemeinschaften, -gesellschaften	90	16 447	60		50	4 733	28		14	7 021	26			
6	Juristische Personen	7	331	2				1				2			
Nordfriesische Marschinseln und Halligen															
1	Insgesamt	126	6 646	66	6 177	37	1 693	10	11 086	6	1 854	73	13 533		
	davon														
2	Einzelunternehmen	120	6 054	62	5 594	34		9		6	1 854	71			
	davon														
3	Haupterwerbsbetriebe	64	4 924	45	4 882	31	1 395	7	8 745	6	1 854	32	7 731		
4	Nebenerwerbsbetriebe	56	1 130	17	712	3		2				39			
5	Personengemeinschaften, -gesellschaften	6	591	4	583	3		1				2			
6	Juristische Personen														
Nordfriesische Marsch															
1	Insgesamt	303	34 266	146	18 174	83	5 768	96	184 505	47	19 921	119	32 163		
	davon														
2	Einzelunternehmen	262	25 691	121	13 122	62	3 561	78	140 270	36	13 488	106	29 152		
	davon														
3	Haupterwerbsbetriebe	162	22 351	84	11 265	56	3 351	62	128 677	32	12 758	48	21 262		
4	Nebenerwerbsbetriebe	100	3 339	37	1 857	6	210	16	11 593	4	710	58	7 890		
5	Personengemeinschaften, -gesellschaften	40		25	5 052	21	2 207	18	44 235	11	6 453	13	3 011		
6	Juristische Personen	1													
Eiderstedter Marsch															
1	Insgesamt	388	34 208	259	41 201	160	10 140	16	16 247	4		235	40 781		
	davon														
2	Einzelunternehmen	351	31 569	245	38 421	150	9 262	14		4		226	39 207		
	davon														
3	Haupterwerbsbetriebe	212	26 780	182	34 319	134	8 541	9	6 749	3		120	27 226		
4	Nebenerwerbsbetriebe	139	4 789	63	4 102	16	721	5		1		106	11 961		
5	Personengemeinschaften, -gesellschaften	16		13		10	678	2				8			
6	Juristische Personen	1		1								1			
Dithmarscher Marsch															
1	Insgesamt	467	34 273	269	31 524	80	4 937	51	55 791	17	5 080	175	68 412		
	davon														
2	Einzelunternehmen	448	31 492	259	28 693	73		46	50 744	15		171	68 154		
	davon														
3	Haupterwerbsbetriebe	315	26 557	189	24 323	63	3 779	36	42 671	12	3 624	113	58 580		
4	Nebenerwerbsbetriebe	133	4 935	70	4 370	10		10	8 073	3		58	9 574		
5	Personengemeinschaften, -gesellschaften	15	2 661	9		7		4		2		3			
6	Juristische Personen	4	121	1				1				1			
Holsteinische Elbmarschen															
1	Insgesamt	476	53 364	363	57 810	286	19 736	85	78 666	30		94	13 574		
	davon														
2	Einzelunternehmen	462	51 173	354	56 092	277	19 028	82	72 786	29		94	13 574		
	davon														
3	Haupterwerbsbetriebe	353	47 101	298	52 180	256	17 908	74	70 791	27	3 168	55	9 173		
4	Nebenerwerbsbetriebe	109	4 072	56	3 912	21	1 120	8	1 995	2		39	4 401		
5	Personengemeinschaften, -gesellschaften	13		9	1 718	9	708	3	5 880	1					
6	Juristische Personen	1													

noch: Tab. 8 9803 T Landwirtschaftliche Betriebe mit Viehhaltung nach Rechtsformen und sozialökonomischen Betriebstypen nach Naturräumen in Schleswig-Holstein 2010

Lfd. Nr.	Rechtsformen / sozialökonomische Betriebstypen	Betriebe mit Viehhaltung	Viehbestand insgesamt	und zwar								Betriebe mit Schafen	
				Betriebe mit Rindern				Betriebe mit Schweinen					
				Zusammen		darunter		Zusammen		darunter		Betriebe	Tiere
				Betriebe	Tiere	Milchkühe		Betriebe	Tiere	Zuchtsauen			
						Betriebe	Tiere			Betriebe	Tiere	Betriebe	Tiere
Anzahl		GV	Anzahl										
1	2	3	4	5	6	7	8	9	10	11	12		
Hohe Geest													
1	Insgesamt	3 872	379 676	2 964	467 284	1 964	148 836	314	207 771	132	20 524	519	66 903
davon													
2	Einzelunternehmen	3 564	321 206	2 705	395 136	1 735	122 647	275	165 824	107	13 818	489	63 500
davon													
3	Haupterwerbsbetriebe	2 309	281 172	1 948	353 555	1 565	115 609	193	149 275	90	13 272	196	34 735
4	Nebenerwerbsbetriebe	1 255	40 034	757	41 581	170	7 038	82	16 549	17	546	293	28 765
5	Personengemeinschaften, -gesellschaften	294	57 731	253	71 610	228	-	36	-	24	-	27	3 366
6	Juristische Personen	14	740	6	538	1	-	3	-	1	-	3	37
Nordfriesische Geestinseln													
1	Insgesamt	148	8 955	101	10 018	57	3 385	7	-	1	-	38	6 969
davon													
2	Einzelunternehmen	136	7 477	90	8 286	49	2 722	7	-	1	-	34	5 069
davon													
3	Haupterwerbsbetriebe	78	6 144	59	7 299	45	2 609	3	-	1	-	16	3 259
4	Nebenerwerbsbetriebe	58	1 333	31	987	4	113	4	-	-	-	18	1 810
5	Personengemeinschaften, -gesellschaften	12	1 478	11	1 732	8	663	-	-	-	-	4	1 900
6	Juristische Personen	-	-	-	-	-	-	-	-	-	-	-	-
Helgoland													
1	Insgesamt	1	9	1	4	-	-	-	-	-	-	1	74
davon													
2	Einzelunternehmen	-	-	-	-	-	-	-	-	-	-	-	-
davon													
3	Haupterwerbsbetriebe	-	-	-	-	-	-	-	-	-	-	-	-
4	Nebenerwerbsbetriebe	-	-	-	-	-	-	-	-	-	-	-	-
5	Personengemeinschaften, -gesellschaften	1	9	1	4	-	-	-	-	-	-	1	74
6	Juristische Personen	-	-	-	-	-	-	-	-	-	-	-	-
Lecker Geest													
1	Insgesamt	254	29 057	208	36 306	136	11 399	19	18 955	8	1 464	40	5 802
davon													
2	Einzelunternehmen	210	20 480	166	25 891	95	6 984	13	11 089	4	673	35	5 671
davon													
3	Haupterwerbsbetriebe	133	18 210	119	23 195	85	6 591	11	-	4	673	17	4 699
4	Nebenerwerbsbetriebe	77	2 270	47	2 896	10	393	2	-	-	-	18	972
5	Personengemeinschaften, -gesellschaften	44	8 577	42	10 415	41	4 415	6	7 866	4	791	5	131
6	Juristische Personen	-	-	-	-	-	-	-	-	-	-	-	-
Bredstedt-Husumer Geest													
1	Insgesamt	642	69 483	531	89 467	381	27 365	43	35 896	24	4 629	119	16 878
davon													
2	Einzelunternehmen	574	56 586	469	72 624	321	21 665	34	28 385	18	3 619	115	16 760
davon													
3	Haupterwerbsbetriebe	383	49 789	346	65 117	288	20 273	25	25 592	16	-	50	7 921
4	Nebenerwerbsbetriebe	191	6 798	123	7 507	33	1 392	9	2 793	2	-	65	8 839
5	Personengemeinschaften, -gesellschaften	66	-	61	-	59	-	9	7 511	6	1 010	4	118
6	Juristische Personen	2	-	1	-	1	-	-	-	-	-	-	-
Eider-Treene-Niederung													
1	Insgesamt	447	58 630	385	77 894	276	24 270	22	-	5	-	81	11 575
davon													
2	Einzelunternehmen	397	46 700	337	61 804	230	18 639	20	-	5	-	78	-
davon													
3	Haupterwerbsbetriebe	256	40 435	243	54 607	211	17 715	10	6 451	4	610	23	-
4	Nebenerwerbsbetriebe	141	6 265	94	7 197	19	924	10	-	1	-	55	5 715
5	Personengemeinschaften, -gesellschaften	50	11 930	48	16 090	46	5 631	2	-	-	-	3	-
6	Juristische Personen	-	-	-	-	-	-	-	-	-	-	-	-
Heide-Itzehoeer Geest													
1	Insgesamt	1 271	139 853	1 027	177 645	726	57 883	105	60 691	36	4 980	157	18 161
davon													
2	Einzelunternehmen	1 198	123 440	964	156 722	669	50 372	97	50 576	31	3 280	150	17 467
davon													
3	Haupterwerbsbetriebe	786	109 955	709	141 719	599	47 431	66	44 970	23	3 024	59	9 074
4	Nebenerwerbsbetriebe	412	13 485	255	15 003	70	2 941	31	5 606	8	256	91	8 393
5	Personengemeinschaften, -gesellschaften	70	16 290	61	-	57	7 511	7	-	4	-	6	-
6	Juristische Personen	3	122	2	-	-	-	1	-	1	-	1	-
Barmstedt-Kisdorfer Geest													
1	Insgesamt	462	34 508	339	40 352	207	13 586	49	26 727	23	1 646	31	1 912
davon													
2	Einzelunternehmen	446	32 266	330	37 942	200	12 701	43	23 759	18	-	30	-
davon													
3	Haupterwerbsbetriebe	279	27 895	227	33 381	177	11 780	32	22 999	16	973	13	-
4	Nebenerwerbsbetriebe	167	4 371	103	4 561	23	921	11	760	2	-	17	1 045
5	Personengemeinschaften, -gesellschaften	14	-	8	-	7	885	5	-	5	-	-	-
6	Juristische Personen	2	-	1	-	-	-	1	-	-	-	1	-
Hamburger Ring													
1	Insgesamt	502	30 091	288	27 600	139	8 770	33	29 291	19	5 142	45	5 355
davon													
2	Einzelunternehmen	465	25 667	269	24 173	130	-	28	21 439	16	2 883	40	5 242
davon													
3	Haupterwerbsbetriebe	287	21 136	184	20 862	120	7 130	20	19 111	14	-	17	3 399
4	Nebenerwerbsbetriebe	178	4 532	85	3 311	10	-	8	2 328	2	-	23	1 843
5	Personengemeinschaften, -gesellschaften	30	4 086	17	-	9	1 289	4	-	3	2 259	4	-
6	Juristische Personen	7	338	2	-	-	-	1	-	-	-	1	-
Lauenburger Geest													
1	Insgesamt	145	9 091	84	7 998	42	2 178	36	23 830	16	1 851	7	177
davon													
2	Einzelunternehmen	138	8 589	80	7 694	41	-	33	20 797	14	-	7	177
davon													
3	Haupterwerbsbetriebe	107	7 608	61	7 375	40	2 080	26	17 934	12	1 479	1	-
4	Nebenerwerbsbetriebe	31	981	19	319	1	-	7	2 863	2	-	6	-
5	Personengemeinschaften, -gesellschaften	7	502	4	304	1	-	3	3 033	2	-	-	-
6	Juristische Personen	-	-	-	-	-	-	-	-	-	-	-	-

noch: Tab. 8 9803 T Landwirtschaftliche Betriebe mit Viehhaltung nach Rechtsformen und sozialökonomischen Betriebstypen nach Naturräumen in Schleswig-Holstein 2010

Nr.	Rechtsformen / sozialökonomische Betriebstypen	Betriebe mit Viehhaltung	Viehbestand insgesamt	und zwar								Betriebe mit Schafen	
				Betriebe mit Rindern				Betriebe mit Schweinen					
				Zusammen		darunter		Zusammen		darunter		Betriebe	Tiere
				Betriebe	Tiere	Milchkühe		Betriebe	Tiere	Zuchtsauen			
						Betriebe	Tiere			Betriebe	Tiere		
Anzahl		GV		Anzahl									
1	2	3	4	5	6	7	8	9	10	11	12		
Vorgeest													
1	Insgesamt	2 131	226 555	1 696	286 524	1 216	91 428	203	130 732	80	9 553	214	17 181
	davon												
2	Einzelunternehmen	1 952	192 119	1 544	243 138	1 083	75 857	174	111 494	67	7 812	198	16 402
	davon												
3	Haupterwerbsbetriebe	1 390	174 298	1 224	225 607	1 007	72 581	135	94 965	58	7 538	92	6 699
4	Nebenerwerbsbetriebe	562	17 820	320	17 531	76	3 276	39	16 529	9	274	106	9 703
5	Personengemeinschaften, -gesellschaften	167	32 233	144	41 128	130	15 038	26		12		14	
6	Juristische Personen	12	2 204	8	2 258	3	533	3		1		2	
Schleswiger Vorgeest													
1	Insgesamt	1 146	137 958	973	180 961	703	57 166	85	59 531	30	3 350	128	13 482
	davon												
2	Einzelunternehmen	1 018	112 059	861	147 591	601	44 947	64		22		116	12 755
	davon												
3	Haupterwerbsbetriebe	735	101 189	675	136 473	556	42 756	46		18		54	5 368
4	Nebenerwerbsbetriebe	283	10 869	186	11 118	45	2 191	18	11 737	4	56	62	7 387
5	Personengemeinschaften, -gesellschaften	123	25 373	109		102	12 219	19		7		10	
6	Juristische Personen	5	526	3				2		1		2	
Holsteinische Vorgeest													
1	Insgesamt	922	83 687	679	100 012	492	33 217	109	62 387	47	6 105	82	3 467
	davon												
2	Einzelunternehmen	873		640		462		102	56 005	43	5 080	78	3 415
	davon												
3	Haupterwerbsbetriebe	616	68 695	517	84 085	432	28 854	81	51 213	38	4 862	38	1 331
4	Nebenerwerbsbetriebe	257		123		30		21	4 792	5	218	40	2 084
5	Personengemeinschaften, -gesellschaften	42		34	8 226	27		6		4	1 025	4	52
6	Juristische Personen	7	1 678	5		3	533	1					
Südmecklenburgische Niederungen													
1	Insgesamt	63	4 911	44	5 551	21	1 045	9	8 814	3	98	4	232
	davon												
2	Einzelunternehmen	61		43		20		8		2		4	232
	davon												
3	Haupterwerbsbetriebe	39	4 414	32	5 049	19	971	8		2			
4	Nebenerwerbsbetriebe	22		11		1						4	232
5	Personengemeinschaften, -gesellschaften	2		1		1		1		1			
6	Juristische Personen												
Hügelland													
1	Insgesamt	3 833	299 527	2 180	228 478	1 224	81 702	967	935 363	336	55 595	496	29 181
	davon												
2	Einzelunternehmen	3 531	253 968	2 008	196 033	1 109	68 343	868	801 378	296	45 786	448	26 039
	davon												
3	Haupterwerbsbetriebe	2 305	221 876	1 362	170 748	990	63 093	707	753 606	246	42 988	206	11 775
4	Nebenerwerbsbetriebe	1 236	32 092	646	25 285	119	5 250	161	47 772	50	2 798	242	14 264
5	Personengemeinschaften, -gesellschaften	252	40 427	146		107		83	128 710	32	9 174	30	1 074
6	Juristische Personen	50	5 133	26		8		16	5 275	8	635	18	2 068
Angeln													
1	Insgesamt	709	73 501	394	48 949	256	17 758	268	318 992	99	16 897	65	3 890
	davon												
2	Einzelunternehmen	652	63 415	363	42 183	231	15 121	238	275 911	85	14 091	56	
	davon												
3	Haupterwerbsbetriebe	457	57 221	257	37 574	209	14 192	205	260 405	75	13 335	29	
4	Nebenerwerbsbetriebe	195	6 194	106	4 609	22	929	33	15 506	10	756	27	2 129
5	Personengemeinschaften, -gesellschaften	53	10 004	28	6 662	24		29		14	2 806	6	114
6	Juristische Personen	4	82	3	104	1		1				3	
Schwansen, Dänischer Wohld													
1	Insgesamt	495	41 825	298	39 275	173	13 299	100	85 121	34	5 718	63	2 972
	davon												
2	Einzelunternehmen	461	36 974	275	34 824	155		92		30	4 975	59	2 881
	davon												
3	Haupterwerbsbetriebe	298	33 245	192	31 898	146	11 074	67	70 674	23	4 891	25	1 696
4	Nebenerwerbsbetriebe	163	3 728	83	3 926	9		25		7	84	34	1 185
5	Personengemeinschaften, -gesellschaften	29		20	4 336	17		5		3		3	
6	Juristische Personen	5		3	115	1		3		1		1	
Nordoldenbura und Fehmarn													
1	Insgesamt	142	6 344	52	2 972	18	996	37	29 850	9	3 579	31	3 156
	davon												
2	Einzelunternehmen	137	5 354	49	2 634	18	996	35		8		31	3 156
	davon												
3	Haupterwerbsbetriebe	104	4 911	34	2 562	16		30	22 266	8		21	2 778
4	Nebenerwerbsbetriebe	33	444	15	272	2		5				10	378
5	Personengemeinschaften, -gesellschaften	2						2		1			
6	Juristische Personen	3		3	138								
Ostholsteinisches Hügelland und Seenland (NW)													
1	Insgesamt	989	77 890	625	71 318	365	26 742	171	131 211	70	9 042	145	11 129
	davon												
2	Einzelunternehmen	898	62 849	572	58 974	332	21 394	150	106 946	59	6 816	128	9 372
	davon												
3	Haupterwerbsbetriebe	560	53 218	391	50 463	296	19 225	112	99 103	47	6 618	57	2 343
4	Nebenerwerbsbetriebe	338	9 631	181	8 511	36	2 169	38	7 843	12	198	71	7 029
5	Personengemeinschaften, -gesellschaften	73	11 442	43	9 823	29	5 029	13	20 144	7	1 665	10	682
6	Juristische Personen	18	3 599	10	2 521	4	319	8	4 121	4	561	7	1 075
Ostholsteinisches Hügelland und Seenland (SO)													
1	Insgesamt	1 366	92 028	740	60 388	375	21 206	354	338 663	109	18 161	181	7 600
	davon												
2	Einzelunternehmen	1 262	78 635	682	51 913	338	17 842	324	300 279	102		165	6 527
	davon												
3	Haupterwerbsbetriebe	801	67 300	439	43 527	291	16 100	268	279 491	82	15 253	73	3 281
4	Nebenerwerbsbetriebe	461	11 335	243	8 386	47	1 742	56	20 788	20		92	3 246
5	Personengemeinschaften, -gesellschaften	84	12 255	51	8 099	35		26	38 154	4		9	163
6	Juristische Personen	20	1 138	7	376	2		4	230	3		7	910
Westmecklenburgisches Seenhügelland													
1	Insgesamt	132	7 939	71	5 576	37	1 701	37	31 526	15	2 198	11	434
	davon												
2	Einzelunternehmen	121	6 740	67	5 305	35		29	22 905	12		9	
	davon												
3	Haupterwerbsbetriebe	85	5 982	49	4 724	32		25	21 667	11		1	
4	Nebenerwerbsbetriebe	36	759	18	581	3		4	1 238	1		8	297
5	Personengemeinschaften, -gesellschaften	11	1 198	4	271	2		8	8 621	3		2	
6	Juristische Personen												

Tab. 9 9804.1 T Landwirtschaftliche Betriebe und Anbauflächen der Kulturarten nach Größenklassen der landwirtschaftlich genutzten Fläche und sozialökonomischen Betriebstypen nach Naturräumen in Schleswig-Holstein 2010

Lfd. Nr.	Landwirtschaftlich genutzte Fläche von... bis unter... ha		und zwar							
			Insgesamt		Ackerland		Dauerkulturen		Dauergrünland	
			Betriebe Anzahl	LF ha	Betriebe Anzahl	ha	Betriebe Anzahl	ha	Betriebe Anzahl	ha
	1	2	3	4	5	6	7	8		
Schleswig-Holstein										
1	unter	5	791	2 195	236	322	215	394	479	1 449
2	5	- 10	1 889	13 205	511	2 338	131	689	1 668	10 097
3	10	- 20	1 724	25 174	822	7 340	104	995	1 517	16 754
4	20	- 50	2 672	91 660	2 108	46 696	140	2 106	2 330	42 722
5	50	- 100	3 802	278 781	3 591	166 384	77	1 269	3 501	110 894
6	100	- 200	2 476	334 608	2 424	237 484	63	528	2 257	96 434
7	200	- 500	640	179 659	626	150 569	34	460	555	28 576
8	500	- 1000	81	53 641	81	51 045	14	.	70	.
9	1000	und mehr	12	16 714	11	12 106	2	.	10	.
10	Insgesamt		14 087	995 637	10 410	674 283	780	6 670	12 387	313 892
von Insgesamt										
11	Einzelunternehmen		13 002	855 181	9 532	574 621	685	5 122	11 470	274 708
davon										
12	Haupterwerbsbetriebe		8 402	717 202	7 230	492 957	491	4 358	7 354	219 381
13	Nebenerwerbsbetriebe		4 600	137 979	2 302	81 665	194	765	4 116	55 327
14	Personengemeinschaften, -									
	gesellschaften		961	124 180	815	90 879	71	1 458	818	31 783
15	Juristische Personen		124	16 275	63	8 782	24	90	99	7 401
Marsch										
16	unter	5	142	415	22	33	23	50	107	328
17	5	- 10	211	1 458	44	246	8	38	186	1 170
18	10	- 20	213	3 206	86	825	10	129	184	2 248
19	20	- 50	414	14 453	277	6 718	13	162	348	7 558
20	50	- 100	632	46 202	525	23 540	6	77	569	22 557
21	100	- 200	407	55 811	375	35 668	5	.	354	20 120
22	200	- 500	103	28 336	97	20 640	1	.	89	7 692
23	500	- 1000	12	7 641	12	7 023	.	.	8	615
24	1000	und mehr
25	Insgesamt		2 134	157 523	1 438	94 692	66	463	1 845	62 289
von Insgesamt										
26	Einzelunternehmen		2 016	142 212	1 339	83 849	65	.	1 748	57 872
davon										
27	Haupterwerbsbetriebe		1 307	117 354	1 024	69 333	37	304	1 135	47 660
28	Nebenerwerbsbetriebe		709	24 858	315	14 516	28	.	613	10 213
29	Personengemeinschaften, -									
	gesellschaften		109	14 937	95	10 642	1	.	89	4 244
30	Juristische Personen		9	374	4	201	.	.	8	173
Nordfriesische Marschinseln und Halligen										
31	Insgesamt		157	8 677	86	4 802	.	.	146	3 870
Nordfriesische Marsch										
32	Insgesamt		364	31 221	277	23 007	2	.	299	8 200
Eiderstedter Marsch										
33	Insgesamt		396	27 923	206	11 738	4	6	386	16 163
Dithmarscher Marsch										
34	Insgesamt		644	53 121	507	38 617	3	.	526	14 490
Holsteinische Elbmarschen										
35	Insgesamt		573	36 580	362	16 528	57	453	488	19 565
Hohe Geest										
36	unter	5	301	843	72	105	130	260	150	.
37	5	- 10	697	4 903	189	790	91	504	595	3 582
38	10	- 20	673	9 825	271	2 000	68	751	599	7 039
39	20	- 50	899	30 740	658	11 787	82	1 646	795	17 262
40	50	- 100	1 262	92 857	1 198	45 153	29	913	1 215	46 714
41	100	- 200	707	92 497	695	53 570	22	407	684	38 474
42	200	- 500	99	27 410	97	19 156	3	.	94	8 245
43	500	- 1000	4	2 442	4	2 292	1	.	3	.
44	1000	und mehr
45	Insgesamt		4 642	261 517	3 184	134 853	426	4 526	4 135	121 885
von Insgesamt										
46	Einzelunternehmen		4 255	224 449	2 888	114 700	364	3 275	3 810	106 240
davon										
47	Haupterwerbsbetriebe		2 709	185 954	2 200	97 487	273	2 954	2 384	85 352
48	Nebenerwerbsbetriebe		1 546	38 494	688	17 214	91	321	1 426	20 888
49	Personengemeinschaften, -									
	gesellschaften		353	36 048	285	19 814	51	1 199	303	15 016
50	Juristische Personen		34	1 020	11	339	11	52	22	629
Nordfriesische Geestinseln										
51	Insgesamt		160	8 384	100	2 726	3	.	154	5 647
Helgoland										
52	Insgesamt		1	24	1	24
Lecker Geest										
53	Insgesamt		275	19 536	227	12 511	7	.	251	6 994
Bredstedt-Husumer Geest										
54	Insgesamt		703	40 935	516	19 826	10	16	672	21 080
Eider-Treene-Niederung										
55	Insgesamt		478	31 701	309	9 819	6	13	469	21 854
Heide-Itzehoer Geest										
56	Insgesamt		1 429	86 673	1 060	45 430	51	477	1 356	40 674
Barmstedt-Kisdorfer Geest										
57	Insgesamt		567	26 926	376	14 976	69	619	497	11 279
Hamburger Ring										
58	Insgesamt		827	31 897	430	16 495	263	3 304	576	12 046
Lauenburger Geest										
59	Insgesamt		202	15 441	166	13 072	17	68	159	2 287

noch: Tab. 9 9804.1 T Landwirtschaftliche Betriebe und Anbauflächen der Kulturarten nach Größenklassen der landwirtschaftlich genutzten Fläche und sozialökonomischen Betriebstypen nach Naturräumen in Schleswig-Holstein 2010

Lfd. Nr.	Landwirtschaftlich genutzte Fläche von... bis unter... ha		und zwar							
			Insgesamt		Ackerland		Dauerkulturen		Dauergrünland	
			Betriebe Anzahl	LF ha	Betriebe Anzahl	ha	Betriebe Anzahl	ha	Betriebe Anzahl	ha
		1	2	3	4	5	6	7	8	
Vorgeest										
60	unter	5	84	.	31	51	12	.	55	.
61	5	- 10	308	2 121	85	385	5	37	280	1 685
62	10	- 20	291	4 250	139	1 250	6	20	263	2 965
63	20	- 50	440	15 302	378	7 688	14	104	407	7 494
64	50	- 100	744	54 668	730	32 799	15	64	720	21 766
65	100	- 200	435	58 297	431	40 278	8	.	426	17 972
66	200	- 500	84	21 949	82	17 240	1	.	81	4 698
67	500	- 1000	6	3 969	6	3 358	1	.	6	604
68	1000	und mehr	1	1	.
69	Insgesamt		2 393	161 874	1 882	103 049	62	291	2 239	58 428
von Insgesamt										
70	Einzelunternehmen		2 195	138 611	1 714	87 803	56	.	2 054	50 436
davon										
71	Haupterwerbsbetriebe		1 520	120 911	1 375	78 159	45	227	1 436	42 460
72	Nebenerwerbsbetriebe		675	17 700	339	9 644	11	.	618	7 976
Personengemeinschaften, .										
73	gesellschaften		178	20 495	158	14 065	2	.	169	6 415
74	Juristische Personen		20	2 768	10	1 181	4	10	16	1 576
Schleswiger Vorgeest										
75	Insgesamt		1 253	88 412	1 014	54 151	17	.	1 194	34 189
Holsteinische Vorgeest										
76	Insgesamt		1 055	66 579	803	43 781	43	247	969	22 486
Südmecklenburgische Niederungen										
77	Insgesamt		85	6 883	65	5 117	2	.	76	1 753
Hügelland										
78	unter	5	264	.	111	132	50	.	167	.
79	5	- 10	673	4 724	193	917	27	110	607	3 660
80	10	- 20	547	7 894	326	3 265	20	95	471	4 502
81	20	- 50	919	31 165	795	20 503	31	194	780	10 409
82	50	- 100	1 164	85 053	1 138	64 893	27	215	997	19 857
83	100	- 200	927	128 003	923	107 968	28	82	793	19 869
84	200	- 500	354	101 963	350	93 534	29	453	291	7 940
85	500	- 1000	59	39 588	59	38 371	12	130	53	1 082
86	1000	und mehr	11	.	11	12 106	2	.	9	.
87	Insgesamt		4 918	414 723	3 906	341 689	226	1 390	4 168	71 290
von Insgesamt										
88	Einzelunternehmen		4 536	349 909	3 591	288 269	200	1 157	3 858	60 160
davon										
89	Haupterwerbsbetriebe		2 866	292 982	2 631	247 978	136	872	2 399	43 909
90	Nebenerwerbsbetriebe		1 670	56 927	960	40 291	64	285	1 459	16 250
Personengemeinschaften, .										
91	gesellschaften		321	52 701	277	46 359	17	205	257	6 108
92	Juristische Personen		61	12 113	38	7 061	9	28	53	5 022
Angeln										
93	Insgesamt		858	61 054	713	51 111	26	62	693	9 827
Schwansen, Dänischer Wohld										
94	Insgesamt		613	52 920	498	44 209	38	210	525	8 460
Nordoldenburg und Fehmarn										
95	Insgesamt		270	29 938	244	27 535	16	69	177	2 315
Ostholsteinisches Hügel- und Seenland (NW)										
96	Insgesamt		1 189	101 626	892	76 598	51	463	1 083	24 481
Ostholsteinisches Hügel- und Seenland (SO)										
97	Insgesamt		1 795	147 724	1 391	123 286	84	547	1 527	23 747
Westmecklenburgisches Seenhügelland										
98	Insgesamt		193	21 462	168	18 949	11	39	163	2 459

Tab. 10 9814.1 T Landwirtschaftliche Betriebe und Anbauflächen der Kulturarten auf Gemeindeebene in Schleswig-Holstein 2010

Schl. Nr.	Regionale Einheit	und zwar							
		Insgesamt		Ackerland		Dauerkulturen		Dauergrünland	
		Betriebe	LF	Betriebe	Fläche	Betriebe	Fläche	Betriebe	Fläche
		Anzahl	ha	Anzahl	ha	Anzahl	ha	Anzahl	ha
1	2	3	4	5	6	7	8		
01 Schleswig-Holstein	14 087	995 637	10 410	674 283	780	6 670	12 387	313 892	
01001 Flensburg, Stadt	15	333	6	135	3	-	12	-	
01002 Kiel, Landeshauptstadt	32	2 213	19	1 338	2	-	30	-	
01003 Lübeck, Hansestadt	87	8 290	73	3 931	5	56	64	1 295	
01004 Neumünster, Stadt	32	1 853	23	1 339	3	9	28	504	
01051 Dithmarschen	1 439	100 083	1 043	58 662	19	54	1 293	41 329	
0105101 Abersdorf	8	727	5	587	-	-	3	139	
0105102 Arkebek	7	593	5	458	-	-	5	136	
0105103 Averlak	8	501	5	211	-	-	7	289	
0105104 Baronsedt	18	948	16	420	3	15	15	512	
0105105 Barkenholm	4	366	3	163	-	-	4	203	
0105106 Barlt	17	1 742	13	1 437	-	-	15	305	
0105108 Bergewörden	5	345	3	19	-	-	5	326	
0105110 Birceln	6	341	5	185	-	-	5	155	
0105111 Brunsbüttel, Stadt	25	1 784	18	1 336	-	-	22	447	
0105112 Buchholz	25	1 333	22	-	1	-	25	772	
0105113 Büsum	4	338	4	325	-	-	3	13	
0105114 Büsumer Deichhausen	2	-	2	-	-	-	2	-	
0105115 Bunsloh	9	672	8	430	-	-	9	242	
0105116 Burg (Dithmarschen)	13	463	5	85	-	-	13	378	
0105117 Buzenwirth	7	203	7	52	-	-	5	111	
0105119 Dellstedt	23	1 486	16	491	-	-	22	995	
0105120 Delve	21	929	7	73	-	-	21	856	
0105121 Diekhusen-Fährstedt	6	219	4	185	1	-	4	-	
0105122 Dönnin	12	504	5	182	-	-	12	321	
0105123 Dörpling	10	599	7	186	-	-	10	413	
0105124 Eddelak	17	1 348	11	507	-	-	17	841	
0105126 Egelstedt	15	753	9	426	-	-	15	327	
0105127 Eppersbüttel	22	1 749	19	1 249	1	-	17	-	
0105128 Epenwörden	17	967	9	417	-	-	17	550	
0105130 Feddersmön	6	596	5	194	-	-	6	402	
0105132 Frestedt	11	1 024	6	602	-	-	11	421	
0105133 Friedrichsabeekoo	4	787	4	714	-	-	4	73	
0105134 Friedrichskoo	57	4 309	49	3 047	-	-	40	1 262	
0105135 Gaushorn	6	165	3	54	-	-	6	112	
0105136 Glesing	6	453	3	204	-	-	6	249	
0105137 Großenrade	9	422	7	240	-	-	9	182	
0105138 Groven	6	602	4	271	-	-	4	216	
0105139 Gudensdorf	9	487	9	271	-	-	9	216	
0105143 Hedewikoo	14	1 142	13	958	-	-	12	183	
0105144 Heide, Stadt	30	1 406	19	-	1	-	26	971	
0105145 Heilschen-Heiringsand-Unterschaa	10	1 379	10	1 250	-	-	8	120	
0105146 Heise	11	832	9	230	-	-	9	142	
0105147 Hemme	17	2 354	15	1 186	-	-	16	1 167	
0105148 Hemmingstedt	16	1 027	11	408	-	-	16	619	
0105149 Hemstedt	19	1 295	13	599	-	-	17	792	
0105150 Hillgroven	6	625	5	292	-	-	4	333	
0105151 Hochdonn	9	476	5	122	-	-	9	354	
0105152 Høvede	3	322	3	132	-	-	3	190	
0105153 Hüllingsfeldt	11	597	7	265	-	-	11	323	
0105154 Immenstedt	4	288	3	192	-	-	3	96	
0105157 Kaiser-Wilhelm-Koo	22	1 956	22	1 464	-	-	14	491	
0105158 Karolinenkoo	10	2 074	9	1 019	-	-	6	51	
0105160 Kleve	11	482	2	-	1	-	11	426	
0105161 Krempel	4	98	-	-	-	-	4	98	
0105162 Kronprinzekoo	36	2 706	36	2 202	-	-	23	502	
0105163 Krumsiedt	22	1 284	17	697	-	-	22	585	
0105164 Kuden	12	720	10	316	-	-	11	404	
0105165 Lehe	19	1 389	11	877	-	-	17	512	
0105167 Lehn	4	428	1	-	-	-	4	428	
0105168 Linden	19	1 028	13	-	1	-	19	655	
0105169 Lohse-Ricklehof	4	267	3	62	-	-	4	205	
0105171 Lunden	2	-	-	-	-	-	2	-	
0105172 Marnö, Stadt	6	243	5	197	-	-	5	-	
0105173 Marnedeich	3	75	2	-	-	-	2	-	
0105174 Meldorf, Stadt	15	875	10	285	-	-	14	590	
0105175 Neuenkirchen	29	2 806	21	2 325	-	-	23	480	
0105176 Neufeld	13	1 023	12	796	-	-	11	227	
0105177 Neufelderkoog	12	770	11	458	-	-	9	312	
0105178 Nindorf	6	371	5	217	-	-	5	177	
0105179 Norddeich	9	905	9	682	-	-	8	223	
0105180 Norderheistedt	7	364	6	145	-	-	7	219	
0105181 Norderwörden	17	1 656	15	1 264	-	-	14	392	
0105182 Nordhasiedt	25	1 587	19	762	-	-	25	825	
0105183 Osderrade	9	432	5	147	-	-	9	286	
0105184 Oesterdeichstrich	7	834	6	648	-	-	7	187	
0105185 Offenbüttel	11	874	10	362	-	-	11	512	
0105186 Osterade	21	1 263	13	671	-	-	20	591	
0105187 Ostrohe	5	189	3	37	-	-	5	152	
0105188 Pahlen	12	838	6	-	1	-	11	732	
0105189 Quickborn	5	221	5	128	-	-	5	92	
0105190 Ramhusen	6	546	6	371	-	-	5	177	
0105192 Rehm-Flehe-Barzen	8	278	5	132	-	-	8	146	
0105193 Reinsbüttel	8	471	7	377	-	-	6	94	
0105196 Sankt Arnen	14	908	9	299	-	-	14	608	
0105197 Sankt Michaelisdonn	13	544	10	344	1	-	10	-	
0105198 Sarzbüttel	8	490	5	233	-	-	8	256	
0105199 Schafstedt	24	1 068	17	623	1	-	22	397	
01051100 Schalkholz	11	590	6	163	-	-	11	397	
01051102 Schlichting	21	804	7	244	-	-	21	558	
01051103 Schmedeswirth	8	550	7	543	-	-	5	8	
01051104 Schrum	5	172	2	-	-	-	5	-	
01051105 Schulp	13	1 236	12	1 141	-	-	7	96	
01051107 Stalle-Wittenwirth	3	399	3	156	-	-	3	243	
01051108 Ströbel	3	-	2	-	-	-	2	-	
01051109 Süderdeich	9	617	6	560	-	-	7	57	
01051110 Süderhasiedt	17	1 378	16	783	-	-	17	596	
01051113 Wörden	27	1 971	19	1 347	-	-	26	622	
01051114 Tallingsstedt	27	1 288	15	336	-	-	27	962	
01051117 Tielenshamme	7	327	-	-	-	-	7	327	
01051118 Trennewurth	6	480	6	453	-	-	5	27	
01051119 Volsenhusen	24	1 940	21	1 612	-	-	22	328	
01051120 Wallen	2	-	2	-	-	-	2	-	
01051121 Warwerort	2	-	2	-	-	-	2	-	
01051122 Weddingstedt	20	838	10	281	-	-	20	556	
01051125 Weimbüttel	4	190	3	-	1	-	3	120	
01051126 Weimbüttel	6	500	6	404	2	-	5	-	
01051127 Wesselburen, Stadt	5	-	2	-	-	-	3	49	
01051128 Wesselburener Deichhausen	5	177	3	134	-	-	4	43	
01051129 Wesselburenerkoo	9	577	15	407	-	-	7	170	
01051130 Wesseln	6	290	3	132	-	-	6	158	
01051131 Westerborstel	4	394	4	160	-	-	4	235	
01051132 Westerdeichstrich	11	439	6	266	-	-	10	173	
01051133 Wiemerstedt	6	333	3	37	-	-	6	295	
01051134 Windbergen	18	1 196	15	583	-	-	17	613	
01051135 Wolmersdorf	6	586	6	184	-	-	6	401	
01051136 Wothm	21	1 222	16	453	-	-	21	739	
01051137 Nordermeldorf	29	2 771	21	2 258	-	-	25	513	
01051138 Tenabüttel-Röst	25	1 905	22	1 362	1	-	23	-	
01051139 Süderdorf	25	1 685	19	733	-	-	24	962	
01051140 Osterwirth	16	1 593	8	1 039	-	-	15	554	
01051141 Süderheistedt	15	1 196	12	561	-	-	15	634	

noch: Tab. 10 9814.1 T Landwirtschaftliche Betriebe und Anbauflächen der Kulturarten auf Gemeindeebene in Schleswig-Holstein 2010

Regionale Einheit	Insgesamt		und zwar					
	Betriebe		Ackerland		Dauerkulturen		Dauergrünland	
	LF	ha	Betriebe	Fläche	Betriebe	Fläche	Betriebe	Fläche
	Anzahl	ha	Anzahl	ha	Anzahl	ha	Anzahl	ha
	1	2	3	4	5	6	7	8
01053 Herzogtum Lauenburg	797	67 397	662	56 848	47	154	666	10 329
01053001 Albsfelde	2	.	1	.	.	.	1	.
01053002 Alt Molin	7	722	7	652	.	.	5	69
01053003 Amühle	1	.	1	.	.	.	1	.
01053004 Bak	5	354	5	353	.	.	1	.
01053005 Balaun	5	505	5	476	.	.	4	29
01053006 Bassendow	5	567	5	545	2	.	3	.
01053007 Basthorst	6	756	6	641	.	.	5	114
01053008 Behlendorf	8	381	6	291	.	.	8	88
01053009 Berkenhth	10	1 029	8	848	.	.	10	179
01053010 Besenhal	8	747	8	565	.	.	8	162
01053011 Bliestorf	8	379	7	351	1	.	6	19
01053012 Bömsen	8	235	4	163	3	9	6	62
01053013 Borsdorf	5	415	4	258	.	.	4	157
01053014 Breitenfelde	13	1 992	13	1 474	.	.	10	108
01053015 Brothen	7	283	5	230	.	.	5	53
01053016 Brunsmark	1	.	1	.	.	.	1	.
01053017 Brunstorf	9	807	7	804	.	.	7	.
01053018 Buchholz	3	181	3	160	1	.	3	.
01053019 Buchhorst	3	479	3	379	1	.	3	.
01053020 Buchen	14	964	12	693	.	.	12	271
01053021 Dahmker	5	240	5	206	.	.	3	34
01053022 Dalldorf	4	359	3	310	.	.	4	49
01053023 Dassendorf	6	576	5	531	2	.	3	17
01053024 Düchelsdorf	4	246	3	229	.	.	3	34
01053025 Duvensee	10	511	6	342	.	.	9	166
01053026 Einhaus	1	.	1	.	.	.	1	.
01053027 Eimendorst	3	305	3	.	1	.	3	55
01053028 Eschburg	3	.	3	.	.	.	2	.
01053029 Fitzen	7	659	6	393	.	.	7	265
01053030 Friedeburg	1	.	1	.	.	.	1	.
01053031 Fuhlenhagen	5	435	4	378	1	.	5	.
01053032 Gieselwacht, Stadt	9	827	7	595	2	.	5	.
01053033 Giesendorf	3	181	3	.	.	.	3	.
01053034 Gökentz	5	284	5	237	.	.	5	46
01053035 Götin	4	88	4	88	.	.	4	.
01053036 Grabau	7	323	3	250	.	.	6	72
01053037 Grambek	3	145	1	.	.	.	2	.
01053038 Grimau	3	178	2	.	.	.	3	.
01053039 Groß Boden	3	63	3	.	.	.	2	.
01053040 Groß Disnack	3	367	3	.	.	.	2	.
01053041 Groß Grönau	5	260	3	151	.	.	4	109
01053042 Groß Pampau	4	499	4	438	.	.	3	61
01053043 Groß Sarau	10	1 245	9	1 033	2	.	9	.
01053044 Groß Schenkenberg	4	305	4	176	1	.	4	.
01053045 Grove	3	391	3	291	.	.	3	100
01053046 Gudow	17	1 778	17	1 515	.	.	16	.
01053047 Gulzow	5	1 163	5	1 077	.	.	4	86
01053048 Güster	3	.	2	.	.	.	3	83
01053050 Hamwarden	8	484	8	423	.	.	8	61
01053051 Hamzdorf	4	147	4	127	.	.	3	20
01053052 Havelkost	6	482	6	396	1	.	6	.
01053053 Höhenhorn	6	548	6	536	.	.	4	12
01053054 Hollenbek	6	1 092	6	1 050	.	.	6	41
01053056 Hornbek	3	114	1	.	.	.	3	.
01053057 Horst	6	1 009	6	926	.	.	6	84
01053058 Juliusburg	5	237	5	165	.	.	4	72
01053059 Kankelau	3	195	3	.	.	.	2	.
01053060 Kasseburg	7	632	5	512	1	.	6	.
01053061 Kastorf	5	398	4	384	.	.	4	14
01053062 Kitzitz	8	1 046	8	921	.	.	7	124
01053064 Klein Pampau	3	168	2	.	.	.	3	.
01053066 Klein Zecher	11	964	11	886	.	.	5	76
01053067 Klemkau	9	488	7	352	.	.	9	135
01053068 Klunkrade	10	624	8	497	.	.	9	123
01053069 Koberg	10	560	8	414	.	.	9	145
01053071 Kollow	11	428	8	358	.	.	9	69
01053072 Kropplshagen-Fahrendorf	10	800	7	734	2	.	7	.
01053073 Krutzen	8	624	6	482	.	.	7	142
01053074 Kruskow	8	647	7	585	.	.	5	62
01053075 Krummesse	7	696	3	.	1	.	6	206
01053076 Kuddewörde	6	292	4	185	2	.	6	.
01053077 Kühnen	7	517	5	473	.	.	4	43
01053078 Kulpin	2	.	2	.	.	.	2	.
01053079 Labenz	10	847	10	706	.	.	10	140
01053080 Langenlehsten	5	375	3	160	.	.	5	214
01053081 Lankau	10	709	7	522	.	.	10	185
01053082 Lanzo	5	300	3	209	.	.	5	91
01053083 Lauenburg/ Elbe, Stadt	4	112	4	.	.	.	4	.
01053084 Lehrrade	4	102	2	.	.	.	4	.
01053085 Linau	13	793	9	588	1	.	10	.
01053086 Lischow	6	564	6	509	.	.	6	54
01053087 Lütau	10	841	10	737	.	.	6	104
01053088 Mechow	2	.	1	.	.	.	2	.
01053089 Möhrsen	5	270	5	203	.	.	5	66
01053090 Molin, Stadt	4	16	4	.	.	.	4	.
01053091 Mühlenrade	3	116	3	86	.	.	3	29
01053092 Müsen	8	539	6	448	.	.	7	91
01053093 Musin	4	1 017	4	974	.	.	4	.
01053094 Niendorf bei Berkenhth	4	191	4	131	.	.	4	59
01053095 Niendorf Stecknitz	6	510	5	350	.	.	6	160
01053096 Nüsse	5	305	5	226	.	.	5	79
01053097 Panten	14	1 568	12	1 338	.	.	14	228
01053098 Popesee	5	200	4	170	.	.	5	30
01053099 Poosensee	4	194	4	187	.	.	4	.
01053100 Ratsburg, Stadt	4	208	3	.	.	.	3	.
01053101 Ritzebau	3	.	3	.	.	.	1	.
01053102 Römnitz	1	.	1	.	.	.	1	.
01053103 Rondeshagen	8	553	7	515	1	.	7	.
01053104 Rossburg	8	1 545	7	1 321	1	.	7	.
01053105 Sachsenwald (Forstzbez.)oem	1	.	.	.	1	.	.	.
01053106 Sahms	7	362	6	266	.	.	7	97
01053107 Salsum	10	2 343	9	2 104	1	.	8	.
01053108 Sandesneben	9	550	9	358	.	.	8	190
01053109 Schiphorst	10	475	9	423	1	.	8	.
01053110 Schmilau	11	809	10	772	4	14	9	22
01053111 Schrackenbek	6	874	6	746	1	.	5	.
01053112 Schönberg	13	961	11	849	1	.	13	.
01053113 Schretstaken	11	643	8	552	.	.	9	90
01053114 Schülenshören	4	147	4	136	.	.	4	10
01053115 Schulendorf	13	789	9	742	.	.	9	46
01053116 Schwarzenbek, Stadt	2	.	2	.	.	.	1	.
01053117 Seedorf	7	1 191	6	1 079	1	.	6	.
01053118 Siebenbümen	7	688	7	630	.	.	7	37
01053119 Siebeneichen	1	.	1	.	.	.	1	.
01053120 Sierkrade	4	.	3	.	1	.	1	.
01053121 Sirkfeld	5	76	2	.	.	.	5	.
01053122 Steinhorst	2	.	2	.	.	.	2	.
01053123 Sterley	13	1 597	13	1 431	.	.	9	165
01053124 Stubben	4	244	4	231	.	.	3	13
01053125 Talkau	1	.	1	.	.	.	1	.
01053126 Tramm	5	289	4	246	1	.	4	.
01053127 Walksfelde	3	106	2	.	.	.	3	.
01053128 Wangstau	8	700	8	653	.	.	5	46
01053129 Wentorf bei Hamburg	3	46	2	.	1	.	2	.
01053130 Wentorf (Amt Sandesneben)	8	503	6	399	1	.	7	.
01053131 Wiershop	9	572	7	495	.	.	8	77
01053132 Witzese	5	192	5	.	.	.	5	.
01053133 Wohlforf	3	214	2	.	.	.	2	.
01053134 Woltersdorf	10	485	9	479	.	.	7	6
01053135 Worth	7	588	7	513	.	.	7	74
01053136 Zietzen	3	323	3	.	.	.	2	.

noch: Tab. 10 9814.1 T Landwirtschaftliche Betriebe und Anbauflächen der Kulturarten auf Gemeindeebene in Schleswig-Holstein 2010

Regionale Einheit	Insgesamt		und zwar					
			Ackerland		Dauerkulturen		Dauergrünland	
	Betriebe	LF	Betriebe	Fläche	Betriebe	Fläche	Betriebe	Fläche
	Anzahl	ha	Anzahl	ha	Anzahl	ha	Anzahl	ha
1	2	3	4	5	6	7	8	
01054 Nordfriesland	2 151	141 925	1 483	76 394	27	64	2 002	65 409
01054001 Achtrup	40	2 840	35	1 704	-	-	35	1 134
01054002 Ahrenshöft	9	509	8	172	-	-	9	335
01054003 Ahrenwiel	19	891	15	330	-	-	13	581
01054004 Ahrenwölfeld	8	621	7	285	-	-	8	335
01054005 Alkersum	10	663	7	166	-	-	10	496
01054006 Almdorf	9	281	4	174	-	-	9	106
01054007 Aripewitz	10	836	6	196	-	-	9	338
01054009 Aventoift	11	568	6	232	-	-	11	336
01054010 Barantum	22	971	14	412	-	-	22	560
01054011 Behrendorf	26	1 393	20	492	-	-	26	901
01054012 Bohmstedt	13	922	12	-	1	-	13	513
01054013 Bondelum	11	641	8	302	-	-	11	337
01054014 Bondelum	42	2 551	29	1 410	-	-	42	1 541
01054015 Borsum	12	631	8	307	-	-	11	325
01054016 Bosbüll	6	308	4	169	-	-	5	139
01054017 Braderup	14	1 112	10	802	-	-	13	310
01054018 Brantstedtlund	8	451	5	364	-	-	8	86
01054019 Bredstedt, Stadt	7	418	4	305	-	-	7	112
01054020 Breklum	14	501	11	275	1	-	10	-
01054022 Dagebüll	29	2 807	18	1 725	-	-	25	1 082
01054023 Dröge	12	750	4	422	-	-	10	-
01054024 Drelsdorf	30	1 355	23	-	1	-	28	770
01054025 Dürensum	6	340	5	158	-	-	6	182
01054026 Elisabeth-Sophien-Kooq	5	597	5	464	-	-	5	102
01054027 Ellhoft	8	325	7	135	-	-	6	190
01054032 Fresendelf	4	74	2	-	-	-	4	-
01054034 Friedrich-Wilhelm-Lübke-Kooq	21	1 759	21	1 597	-	-	8	162
01054035 Gardina, Kirchspiel	17	1 547	11	-	2	-	17	1 002
01054036 Gardina, Stadt	5	163	1	-	-	-	4	-
01054037 Goldebek	15	1 051	14	469	-	-	14	582
01054038 Goldelum	17	1 200	14	668	-	-	17	571
01054039 Grode	4	174	-	-	-	-	4	174
01054040 Grothusenkooq	3	309	3	283	-	-	3	26
01054041 Haselum	21	1 223	17	455	-	-	21	768
01054042 Hattstedt	13	444	5	156	-	-	13	287
01054043 Hattstedtermarsch	14	555	4	104	-	-	14	451
01054045 Högel	19	787	13	416	2	-	19	-
01054048 Hölm	4	171	2	-	-	-	4	-
01054050 Hallig Hooq	11	436	-	-	-	-	11	436
01054052 Horstedt	19	1 460	14	813	-	-	19	647
01054054 Hude	4	164	4	50	-	-	4	114
01054055 Humstrup	21	1 278	16	652	-	-	20	624
01054056 Husum, Stadt	22	701	5	-	1	-	20	563
01054057 Immenstedt	10	699	8	311	-	-	10	387
01054059 Joldelum	23	1 260	18	437	-	-	23	822
01054061 Kampen (Syll)	1	-	-	-	-	-	1	-
01054062 Karlum	7	503	6	442	-	-	7	61
01054063 Katharinenheerd	4	282	1	-	-	-	4	-
01054065 Klambüll	7	354	7	207	-	-	5	147
01054068 Kluxbüll	18	1 457	16	1 020	1	-	15	-
01054070 Koldenbüttel	14	1 617	9	1 086	-	-	14	531
01054071 Kolkeheide	6	253	2	-	-	-	6	-
01054072 Kotzebüll	12	300	2	-	-	-	12	-
01054073 Ladelum	27	2 130	25	1 544	-	-	22	586
01054074 Langeneß	18	670	-	-	-	-	18	670
01054075 Langenhorn	58	3 695	47	-	-	-	52	1 901
01054076 Lack	20	1 534	14	954	1	-	19	-
01054077 Lexgaard	1	-	-	-	-	-	-	-
01054078 List	1	-	-	-	-	-	-	-
01054079 Lowenstedt	20	1 557	22	607	-	-	29	949
01054080 Lüthenholm	9	761	8	407	-	-	7	354
01054083 Midlum	10	579	6	-	1	-	10	363
01054084 Mühlstedt	18	1 088	9	588	-	-	17	500
01054085 Nebel	4	215	3	-	-	-	4	-
01054086 Neukirchen	25	1 924	25	1 565	-	-	21	358
01054087 Niebüll	8	399	6	136	-	-	8	263
01054088 Niebüll, Stadt	3	3 060	25	2 496	-	-	27	-
01054089 Norddorf auf Amrum	4	171	2	-	-	-	4	-
01054090 Nordfriedrichskooq	7	979	7	491	-	-	7	488
01054091 Nordstrand	61	3 837	40	2 863	-	-	53	972
01054092 Norstedt	21	913	15	321	-	-	20	593
01054093 Ockholm	16	818	7	428	-	-	16	389
01054094 Oewenrum	11	574	6	207	-	-	11	367
01054095 Olderswert	36	2 561	22	927	-	-	32	1 632
01054096 Oldersbek	17	914	16	496	-	-	17	417
01054097 Oldesup	18	818	15	-	2	-	18	510
01054098 Oldsum	17	972	14	273	-	-	17	696
01054099 Osentfeld (Husum)	24	1 339	18	765	-	-	20	573
01054100 Osterhever	20	1 362	11	511	-	-	20	849
01054101 Oster-Orstedt	13	1 115	13	831	-	-	9	283
01054103 Pahlwom	58	2 973	41	1 455	-	-	52	1 515
01054104 Poppenbüll	18	1 389	8	518	-	-	18	872
01054105 Ramstedt	9	527	6	191	-	-	9	336
01054106 Rantum	27	1 515	18	588	-	-	27	927
01054108 Reußenkooq	30	4 428	28	3 868	-	-	28	1 616
01054109 Risum-Lindholm	52	4 482	46	3 657	-	-	45	824
01054110 Rodenas	12	1 575	9	1 046	-	-	11	529
01054113 Sankt Peter-Ording	21	1 099	6	165	-	-	21	933
01054116 Schwabstedt	16	916	9	393	-	-	16	523
01054118 Schwesing	20	888	14	347	-	-	19	542
01054119 Seeth	12	627	3	138	-	-	12	489
01054120 Simonsberg	23	1 833	15	1 353	-	-	19	-
01054121 Sömbüll	7	443	6	246	-	-	7	197
01054123 Solwitt	20	1 029	16	392	-	-	20	637
01054124 Soralebüll	10	336	9	705	-	-	10	-
01054125 Sladm	18	1 377	14	796	2	-	17	-
01054126 Stedesand	27	1 503	18	664	-	-	26	838
01054128 Struckum	17	1 319	12	658	-	-	15	661
01054129 Süsterende	7	415	7	284	1	-	6	-
01054130 Süderhöft	1	-	-	-	-	-	1	-
01054131 Süderloqum	19	1 162	17	634	-	-	18	526
01054132 Südemarsch	13	1 016	8	608	-	-	12	488
01054134 Tainq	33	2 221	18	802	-	-	32	1 418
01054135 Tetenbüll	38	2 972	15	779	-	-	38	2 191
01054136 Tinningsstedt	9	790	8	449	-	-	9	341
01054138 Tonina, Stadt	26	1 667	14	707	-	-	25	959
01054140 Tümlauer Kooq	7	629	6	258	-	-	7	371
01054141 Uelvested	8	624	6	269	-	-	8	355
01054142 Uphusum	7	404	6	267	-	-	5	136
01054143 Uthrusum	9	456	8	262	-	-	9	193
01054144 Viöl	29	2 128	23	813	-	-	29	1 316
01054145 Vollenwiek	9	1 211	7	941	1	-	8	-
01054146 Vollstedt	6	541	6	346	-	-	6	195
01054148 Welt	12	546	5	167	-	-	12	379
01054149 Werningstedt-Braderup (Syll)	3	434	3	-	-	-	2	-
01054150 Westerhever	7	-	2	-	-	-	7	-
01054152 Wester-Orstedt	15	1 688	14	1 076	-	-	14	-
01054154 Westre	23	1 618	21	1 316	-	-	21	301
01054156 Winnert	16	1 378	14	860	-	-	16	518
01054157 Wisch	6	299	2	-	-	-	6	-
01054158 Witsum	3	217	3	75	-	-	3	142
01054159 Wittbek	29	1 606	23	769	-	-	29	836
01054161 Witzwort	28	1 652	13	699	-	-	28	953
01054162 Wolbenbüll	9	393	5	118	-	-	9	275
01054163 Wrusum	7	280	3	74	-	-	7	206
01054164 Wvk auf Fohr, Stadt	6	382	3	99	-	-	6	283
01054165 Gainsbüll	30	2 790	22	2 475	-	-	24	314
01054166 Emmelbüll-Horsbüll	27	2 568	21	1 909	-	-	25	657
01054167 Enae-Sande	28	1 838	19	928	1	-	27	-
01054168 Syllt	41	1 840	15	-	1	-	38	1 569

noch: Tab. 10 9814.1 T Landwirtschaftliche Betriebe und Anbauflächen der Kulturarten auf Gemeindeebene in Schleswig-Holstein 2010

Regionale Einheit	Insgesamt		Ackerland		Dauerkulturen		Dauergrünland	
	Betriebe	LF	Betriebe	Fläche	Betriebe	Fläche	Betriebe	Fläche
	Anzahl	ha	Anzahl	ha	Anzahl	ha	Anzahl	ha
	1	2	3	4	5	6	7	8
01055 Ostholstein	940	90 791	747	78 965	53	345	748	11 413
01055001 Ahrensböken	89	7 405	70	6 375	3	-	67	-
01055002 Altenkrempe	18	2 245	9	1 751	1	-	16	-
01055004 Bad Schwartau, Stadt	15	1 615	6	1 363	-	-	13	256
01055006 Beschendorf	9	641	7	579	-	-	7	61
01055007 Bosau	48	5 047	35	4 332	1	-	42	-
01055010 Dahme	8	533	7	470	1	-	7	-
01055011 Damms	4	180	3	115	-	-	4	64
01055012 Eutin, Stadt	24	1 152	11	851	3	-	20	-
01055014 Gohr	9	1 151	7	941	3	18	7	192
01055015 Grimmsdorf	33	4 284	30	4 025	1	-	21	-
01055016 Grömitz	45	3 539	36	3 081	6	15	36	436
01055017 Großenbrode	11	1 493	10	1 411	-	-	10	81
01055018 Grube	13	1 575	12	1 270	1	-	10	-
01055020 Hammsdorf	7	1 498	7	1 350	1	-	6	-
01055021 Heiligenhafen, Stadt	4	396	4	376	1	-	3	-
01055022 Heringsdorf	20	2 203	20	2 068	1	-	9	-
01055023 Kabelhorst	7	272	6	258	-	-	4	14
01055024 Kasseedorf	25	2 466	16	2 039	2	-	24	-
01055025 Kellenhusen (Ostsee)	4	244	4	148	-	-	4	96
01055027 Lensahn	17	1 570	12	1 375	2	-	15	-
01055028 Malente	31	2 664	21	2 152	4	6	29	503
01055029 Marhaagen	4	512	4	-	-	-	2	-
01055031 Neukirchen	14	2 569	13	2 493	-	-	9	77
01055032 Neustadt in Holstein, Stadt	9	973	8	862	1	-	8	-
01055033 Oldenburg in Holstein, Stadt	20	1 066	15	908	1	-	17	-
01055035 Ratekau	39	2 937	25	2 380	1	-	37	-
01055036 Riepsdorf	28	2 098	28	1 385	-	-	23	712
01055037 Schashagen	33	3 588	28	3 294	2	-	28	-
01055038 Schönwalde am Bungsberg	31	2 780	23	2 256	-	-	27	520
01055039 Sierksdorf	9	1 567	8	1 395	-	-	7	172
01055040 Stockelsdorf	38	3 582	31	3 114	3	5	30	461
01055041 Süssel	49	4 409	38	3 750	2	-	46	-
01055042 Timmendorfer Strand	11	211	4	-	1	-	10	112
01055043 Wangels	36	4 168	30	3 644	2	-	31	-
01055044 Scharbeutz	32	2 957	24	2 565	-	-	28	-
01055046 Fehmarn, Stadt	146	15 200	133	14 042	8	7	91	1 138
01056 Pinnberg	962	34 751	810	14 964	333	4 051	664	16 686
01056001 Appen	43	1 084	18	324	23	235	21	526
01056002 Barmstedt, Stadt	25	739	12	385	13	105	13	248
01056003 Barmstedt, Stadt	16	583	9	238	4	71	14	272
01056004 Bilsen	10	547	9	321	1	-	9	-
01056005 Bönningstedt	18	653	14	321	4	12	15	319
01056006 Bokel	22	1 234	18	725	1	-	22	-
01056008 Bokholt-Harredde	14	512	11	251	3	18	8	242
01056009 Borsat-Höhenruden	26	985	16	448	7	64	22	371
01056010 Brande-Hörmerkirchen	18	1 021	16	566	-	-	18	454
01056011 Bullenkuhlen	12	317	5	134	6	73	7	109
01056013 Ellerbek	20	348	4	38	13	175	7	135
01056014 Ellerhoop	30	693	11	152	13	211	19	327
01056015 Elmshorn, Stadt	22	479	12	235	10	55	9	187
01056016 Groß Nordende	10	427	9	276	2	-	7	-
01056017 Groß Offenseth-Aspern	12	514	8	293	-	-	12	219
01056018 Halstenbek	24	620	7	50	17	352	9	218
01056019 Haselau	18	959	12	433	11	124	10	401
01056020 Hasselndorf	23	706	11	359	14	142	10	204
01056021 Hasloh	12	448	6	227	4	10	9	210
01056022 Heede	25	904	17	483	3	10	23	408
01056023 Heidöraben	22	757	7	201	10	108	14	148
01056024 Heist	24	757	15	201	15	102	20	453
01056025 Helpland	1	24	-	-	-	-	1	24
01056026 Hemdingen	30	929	16	540	3	14	25	370
01056027 Hellingen	9	672	2	2	1	-	8	633
01056028 Holm	26	755	7	84	9	146	17	504
01056029 Klein Nordende	15	550	8	190	5	91	11	269
01056030 Klein Offenseth-Sparrieshoop	34	1 483	21	719	10	114	30	647
01056031 Kolln-Heisek	10	586	7	301	3	-	7	-
01056032 Kummerfeld	6	292	5	3	3	19	2	-
01056033 Seester	17	940	15	594	2	-	15	-
01056034 Lanzeln	16	888	15	512	-	-	15	375
01056035 Lützhorn	35	1 538	26	933	4	60	31	540
01056036 Moorreege	17	574	11	336	4	48	12	190
01056037 Neuendeich	16	763	11	433	5	30	12	299
01056038 Osterhorn	6	318	5	134	-	-	6	183
01056039 Pinnberg, Stadt	24	526	4	26	12	259	13	242
01056040 Prisdorf	8	230	4	66	4	70	4	93
01056041 Quickborn, Stadt	41	1 433	22	615	5	12	37	804
01056042 Raas-Besenbek	20	1 073	15	372	-	-	20	700
01056043 Rellingen	32	639	3	-	28	400	6	-
01056044 Schenefeld, Stadt	15	442	9	133	3	38	13	269
01056045 Seestermühe	10	1 232	6	1 006	3	11	5	213
01056046 Seeth-Ekhol	10	307	4	44	4	122	6	141
01056047 Tanstedt	28	832	13	222	14	131	15	477
01056048 Tomesch, Stadt	33	815	12	278	14	132	21	405
01056049 Uetersen, Stadt	11	464	4	346	5	51	5	67
01056050 Wedel, Stadt	32	900	9	58	18	271	16	568
01056051 Westerhorn	14	851	9	209	-	-	13	640

noch: Tab. 10 9814.1 T Landwirtschaftliche Betriebe und Anbauflächen der Kulturarten auf Gemeindeebene in Schleswig-Holstein 2010

Regionale Einheit	Insgesamt		Ackerland		Dauerkulturen		Dauergrünland	
	Betriebe	LF	Betriebe	Fläche	Betriebe	Fläche	Betriebe	Fläche
	Anzahl	ha	Anzahl	ha	Anzahl	ha	Anzahl	ha
	1	2	3	4	5	6	7	8
01057 Plön	769	67 998	696	55 611	34	332	688	12 000
01057001 Ascheberg (Holstein)	15	1 410	11	1 171	-	-	14	238
01057002 Barmmissen	5	322	4	293	-	-	4	28
01057003 Barsbek	7	610	5	340	1	-	7	-
01057004 Behrensdorf (Ostsee)	9	1 248	4	-	-	-	9	-
01057005 Belau	9	1 131	7	1 066	2	-	7	-
01057006 Biendorf	1	-	1	-	-	-	1	-
01057007 Biendorf	36	3 099	30	2 545	2	-	34	-
01057008 Bönedt	14	1 501	13	1 230	1	-	14	-
01057009 Bösdorf	12	1 785	8	1 646	-	-	11	138
01057010 Boksee	5	232	3	98	-	-	5	134
01057011 Bothkamp	8	467	8	293	-	-	8	173
01057012 Brodersdorf	4	240	2	-	-	-	3	-
01057013 Damrau	9	495	4	360	-	-	8	135
01057015 Densau	12	768	11	658	2	-	10	-
01057016 Dobersdorf	14	955	8	618	1	-	14	-
01057017 Dömnick	5	305	3	169	-	-	5	136
01057018 Fahrten	2	-	2	-	-	-	1	-
01057020 Fiefbergen	4	266	4	-	-	-	3	-
01057021 Giekau	16	1 436	14	1 036	-	-	15	400
01057022 Grebin	20	1 330	13	800	1	-	18	-
01057023 Großbarkau	4	263	3	213	-	-	4	49
01057024 Großbarrie	14	962	14	818	-	-	11	143
01057025 Heikendorf	8	817	5	-	-	-	5	-
01057026 Heinstorf	3	-	1	-	1	-	3	40
01057027 Högendorf	7	371	4	232	-	-	7	139
01057028 Högendorf	2	-	2	-	-	-	2	-
01057029 Höhenfelde	13	540	10	391	-	-	12	149
01057030 Hohwacht (Ostsee)	2	-	2	-	-	-	2	-
01057031 Horstsee	9	1 013	7	731	-	-	9	283
01057032 Kallübbe	9	648	7	596	1	-	9	-
01057034 Kirchmichel	7	909	6	789	-	-	7	119
01057035 Klamp	6	265	6	176	-	-	5	-
01057037 Klein Barkau	4	-	2	-	-	-	3	22
01057038 Kletkamp	4	568	4	541	-	-	3	27
01057039 Kohn	14	983	11	743	-	-	14	240
01057040 Krokau	5	553	5	524	-	-	4	28
01057041 Krumbek	6	656	6	556	1	-	6	-
01057042 Kühren	12	752	8	558	1	-	8	-
01057043 Laboe	2	-	2	-	-	-	2	-
01057044 Lammershaagen	3	55	2	-	-	-	3	-
01057045 Lebrade	13	1 949	10	1 677	1	-	11	-
01057046 Lehmkuhlen	17	1 967	14	1 756	2	-	15	-
01057047 Loptin	11	533	9	358	1	-	11	-
01057048 Lüftenburg, Stadt	1	-	1	-	-	-	-	-
01057049 Lutterbek	3	730	3	-	-	-	1	-
01057050 Martensrade	13	1 786	9	1 618	1	-	13	-
01057051 Mönkeberg	1	-	1	-	-	-	-	-
01057052 Mucheln	15	511	12	282	-	-	15	229
01057053 Nehmen	7	453	5	341	-	-	7	112
01057054 Nettelsee	4	264	2	-	-	-	4	-
01057055 Panker	19	2 710	17	2 515	-	-	14	194
01057056 Passade	5	854	5	808	1	-	3	-
01057057 Plön, Stadt	4	51	-	-	-	-	4	51
01057058 Pohnsdorf	8	851	6	613	1	-	8	-
01057059 Postfeld	10	426	9	253	2	-	8	-
01057060 Prasdorf	6	391	4	336	-	-	6	54
01057062 Preetz, Stadt	8	324	3	-	3	2	6	-
01057063 Probstlerhaagen	10	618	8	472	-	-	8	145
01057065 Rantzau	5	1 472	5	1 295	-	-	5	176
01057066 Rastorf	18	1 273	14	982	-	-	17	291
01057067 Rathensdorf	9	729	8	577	-	-	8	150
01057068 Rendswühren	20	1 410	18	1 178	1	-	17	-
01057069 Ruhwinkel	28	1 553	27	1 279	2	-	19	-
01057070 Schellhorn	4	523	4	457	-	-	3	66
01057071 Schillsdorf	25	3 971	21	3 560	-	-	23	409
01057072 Schlesen	9	467	8	321	-	-	9	145
01057073 Schönberg (Holstein)	10	650	6	504	1	-	9	-
01057074 Schönkirchen	17	1 229	12	1 065	-	-	15	162
01057076 Schwartbuck	3	302	3	-	-	-	2	-
01057077 Selent	2	-	1	-	-	-	2	-
01057078 Skakendorf	5	490	4	-	-	-	4	-
01057079 Stein	3	250	3	-	-	-	2	-
01057080 Stolpe	11	804	9	546	1	-	10	-
01057081 Stoltenberg	5	273	4	219	1	-	4	-
01057082 Tröndel	10	1 236	10	1 109	-	-	9	126
01057083 Tasdorf	8	811	6	624	-	-	7	187
01057084 Wahlstorf	12	1 319	10	1 086	-	-	12	252
01057085 Wankendorf	11	1 169	6	1 063	-	-	11	106
01057086 Warnau	4	423	3	365	-	-	4	58
01057087 Wendorf	2	-	2	-	-	-	2	-
01057088 Wisch	5	492	5	382	-	-	5	100
01057089 Wittmoldt	5	331	3	275	-	-	5	52
01057090 Farau-Prattau	18	1 892	16	1 612	-	-	17	278
01057091 Schwentinental, Stadt	24	696	10	-	1	-	23	372

noch: Tab. 10 9814.1 T Landwirtschaftliche Betriebe und Anbauflächen der Kulturarten auf Gemeindeebene in Schleswig-Holstein 2010

Regionale Einheit	und zwar							
	Insgesamt		Ackerland		Dauerkulturen		Dauergrünland	
	Betriebe	LF	Betriebe	Fläche	Betriebe	Fläche	Betriebe	Fläche
	Anzahl	ha	Anzahl	ha	Anzahl	ha	Anzahl	ha
	1	2	3	4	5	6	7	8
01058 Rendsburg-Eckernförde	1942	143 358	1 487	93 984	81	426	1 789	48 814
0105801 Achterwehr	3							3
0105803 Alt Duvenstedt	24	1 357	20	482	-	-	24	874
0105804 Altenhof	6	137	2	-	1	-	5	117
0105805 Altenholz	13	1 221	10	1 152	1	-	12	-
0105807 Arpsdorf	9	646	9	543	-	-	646	-
0105808 Ascheffel	14	377	7	-	-	-	14	210
0105809 Aukrug	44	2 175	31	-	2	-	35	1 177
0105810 Barstall	5	247	4	119	-	-	5	128
0105811 Barstede	18	1 173	14	614	-	-	18	557
0105812 Barkelsbv	9	1 677	9	1 494	1	-	9	-
0105813 Beldorf	12	1 132	11	833	-	-	11	298
0105814 Bendorf	24	1 850	19	1 247	-	-	24	599
0105815 Bettingstedt	10	693	5	-	1	-	9	447
0105816 Bisse	7	552	6	321	-	-	7	231
0105818 Blumenthal	8	470	3	249	-	-	8	222
0105819 Böthhusen	7	595	7	334	-	-	5	171
0105821 Bokel	21	1 167	19	690	-	-	21	476
0105822 Bordesholm	7	378	5	218	1	-	6	-
0105823 Borndorf-Seedorf	5	406	5	222	-	-	5	183
0105824 Borgstedt	6	407	5	317	1	-	6	6
0105825 Bornholt	11	421	8	278	-	-	10	142
0105826 Bowenau	17	1 801	12	1 576	1	-	14	-
0105827 Brammer	12	929	8	493	-	-	11	-
0105828 Breitenbek	9	953	8	834	-	-	8	118
0105829 Breiholz	24	1 429	17	432	-	-	24	997
0105830 Breikendorf	17	1 130	13	691	2	-	17	-
0105831 Brnaba	6	415	5	242	-	-	6	164
0105832 Brodersby	9	448	9	366	-	-	5	82
0105833 Bridge	9	642	7	361	-	-	8	282
0105834 Büdelstorf, Stadt	1				-	-	1	-
0105835 Bünsdorf	11	1 127	9	882	1	-	10	-
0105836 Christiansholm	9	320	3	-	-	-	8	-
0105837 Dämschenhaagen	10	322	7	203	1	-	9	-
0105838 Ditzen	10	599	9	219	-	-	10	380
0105839 Damendorf	9	494	5	364	-	-	8	129
0105840 Damp	9	866	8	791	-	-	7	76
0105842 Dörfel	12	1 173	11	934	-	-	12	236
0105843 Eckernförde, Stadt	3	174	3	-	-	-	3	-
0105844 Ehdorf	14	909	11	642	-	-	13	266
0105845 Eisenstorf	6	138	4	78	-	-	6	60
0105846 Ellerndorf	7	551	7	366	-	-	7	-
0105847 Elsdorf-Westermüthen	21	1 753	19	944	-	-	18	809
0105848 Embühren	11	694	11	432	1	-	11	-
0105849 Emlendorf	25	2 217	20	1 429	-	-	25	-
0105850 Felde	15	744	11	439	1	-	15	-
0105851 Feim	13	773	11	641	-	-	12	132
0105852 Fleckeby	11	1 339	9	1 179	1	-	10	332
0105853 Flintbek	15	893	12	561	-	-	13	916
0105854 Fockbek	33	1 454	22	538	-	-	32	351
0105855 Friedrichsgraben	6	491	6	139	-	-	6	858
0105856 Friedrichsholm	9	1 177	9	319	-	-	9	108
0105857 Gammsby	4	761	3	653	-	-	4	-
0105858 Gettorf	8	586	4	370	2	-	6	-
0105859 Grutz	26	1 483	18	825	2	-	23	54
0105861 Gokels	5	145	4	90	-	-	5	-
0105862 Grauel	7	527	6	301	1	-	7	-
0105863 Grevenkrug	6	574	5	312	1	-	6	-
0105864 Groß Buchwald	8	652	6	509	-	-	6	142
0105865 Groß Volkstedt	16	389	10	201	-	-	15	-
0105866 Groß Wittensee	14	1 045	12	782	-	-	13	283
0105867 Güby	9	616	6	461	1	-	7	-
0105868 Haale	15	895	5	85	-	-	15	557
0105869 Habv	5	238	5	88	-	-	4	150
0105870 Hamdorf	33	2 098	26	830	-	-	33	1 269
0105871 Hammwedel	11	1 286	8	933	-	-	10	351
0105872 Hamrau-Hademarschen	11	663	6	424	-	-	10	-
0105873 Haßmoor	11	744	9	429	2	-	11	-
0105874 Heinkenborstel	7	906	6	721	-	-	7	184
0105875 Hörsten	3	224	3	24	-	-	3	-
0105876 Hoffeld	10	502	5	369	-	-	10	133
0105877 Hohenwestedt	16	1 045	11	470	-	-	16	574
0105878 Hohn	26	1 213	14	608	1	-	25	-
0105880 Holzsee	24	2 514	24	2 085	-	-	16	427
0105881 Holzbunee	6	184	4	-	1	-	6	101
0105882 Holzstorf	23	1 416	18	1 179	2	-	20	-
0105883 Hütten	6	493	5	348	-	-	6	147
0105884 Hummelstorf	9	793	8	581	-	-	9	211
0105885 Jahrsdorf	9	524	8	243	-	-	9	281
0105886 Jevestadt	47	2 705	36	1 675	-	-	40	1 019
0105887 Karby	1				-	-	1	-
0105888 Klein Wittensee	5	511	5	485	-	-	5	26
0105889 Königshügel	7	302	4	38	-	-	7	265
0105890 Kose	18	1 122	11	874	1	-	18	-
0105891 Kroaspe	11	676	10	466	-	-	11	209
0105893 Krummisch	12	926	8	792	-	-	9	133
0105894 Lanxwedel	24	1 592	13	973	1	-	23	-
0105895 Lindau	20	1 819	23	1 453	-	-	24	362
0105897 Lohse-Föhden	13	929	11	439	-	-	13	489
0105898 Loop	11	753	11	508	-	-	11	245
0105899 Loose	9	781	7	668	-	-	8	112
0105910 Lüßowestedt	22	1 739	16	-	1	-	21	966
0105911 Luhnstedt	10	758	9	523	-	-	10	231
0105912 Goosefeld	9	1 507	9	1 380	-	-	7	127
0105913 Meezen	6	432	6	299	-	-	6	223
0105914 Melsdorf	4	287	4	205	-	-	4	82
0105915 Melkendorf	5	296	4	-	-	-	5	-
0105916 Mörle	10	553	7	201	-	-	10	351
0105917 Mülfsee	7				-	-	7	-
0105918 Mühlbrook	5	289	5	148	-	-	5	140
0105919 Negehenrie	9	1 115	7	955	-	-	9	157
0105910 Neudorf-Sornstein	9	945	9	794	-	-	9	9
0105911 Neu Duvenstedt	8	594	7	374	-	-	7	219
0105912 Neuwittenbek	11	1 137	6	1 069	2	-	8	-
0105913 Niensborstel	17	628	9	272	-	-	17	356
0105915 Nindorf	14	825	12	561	-	-	14	284
0105916 Noer	18	1 022	17	816	-	-	15	206
0105917 Nortorf, Stadt	20	1 040	16	518	-	-	19	521
0105918 Nübbel	16	1 111	10	489	-	-	16	346
0105919 Oldenbüttel	12	1 062	10	-	1	-	12	843
0105920 Oldenhütten	5	200	3	99	-	-	5	102
0105921 Ostorf	33	2 017	25	1 639	3	-	28	-
0105922 Osterfeld (Rendsburg)	7	798	5	669	-	-	7	97
0105923 Osterby	8	798	5	669	-	-	7	129
0105924 Osterörnfeld	14	797	11	447	-	-	12	349
0105925 Osterstedt	19	799	12	378	4	87	16	333
0105928 Osterndorf	5	433	3	-	-	-	5	-
0105927 Owschlag	30	2 162	25	1 330	1	-	29	-
0105928 Padenstedt	14	1 678	11	1 410	2	-	12	-
0105929 Pinznermoor	9	609	6	136	-	-	9	472
0105930 Quarnbek	13	1 358	11	1 162	-	-	12	191
0105931 Rade b. Hohenwestedt	8	399	6	-	1	-	8	244
0105932 Rade b. Rendsburg	4	553	3	540	-	-	3	12
0105933 Reesdorf	4	299	4	237	-	-	4	61
0105934 Rimmels	9	914	8	511	-	-	9	403
0105935 Rendsburg, Stadt	9	406	6	406	2	-	7	232
0105936 Rickert	9	555	7	371	-	-	9	-
0105937 Rieseby	17	2 072	13	1 924	2	-	15	-
0105938 Rodenbek	7	571	3	460	1	-	7	-
0105939 Rumohr	7	620	5	468	-	-	6	150
0105940 Schacht-Audorf	3	77	1	-	-	-	3	-
0105941 Schierensee	7	1 153	4	-	-	-	7	-
0105942 Schinkel	10	672	7	481	-	-	7	91
0105943 Schmalstede	10	663	8	445	-	-	10	217
0105944 Schönbeck	7	471	5	323	-	-	7	147
0105945 Schönhorst	5	346	1	-	-	-	5	-
0105946 Schüllsdorf	15	963	11	632	-	-	14	331
0105947 Schulp b. Nortorf	13	600	11	377	-	-	13	222
0105948 Schulp b. Rendsburg	10	792	7	470	1	-	10	-
0105949 Schwedenack	31	2 161	27	1 916	2	-	25	-
0105951 Seeferde	8	778	6	404	-	-	8	371
0105952 Sehestadt	8	1 100	7	991	-	-	6	107
010								

noch: Tab. 10 9814.1 T Landwirtschaftliche Betriebe und Anbauflächen der Kulturarten auf Gemeindeebene in Schleswig-Holstein 2010

Regionale Einheit	und zwar							
	Insgesamt		Ackerland		Dauerkulturen		Dauergrünland	
	Betriebe	LF	Betriebe	Fläche	Betriebe	Fläche	Betriebe	Fläche
	Anzahl	ha	Anzahl	ha	Anzahl	ha	Anzahl	ha
1	2	3	4	5	6	7	8	
01059 Schleswig-Flensburg	1984	146 406	1634	103 660	38	89	1 765	42 569
01059001 Alt Bennebek	10	900	10	364	-	-	10	537
01059005 Bergenhusen	16	1 087	11	264	-	-	16	822
01059006 Boel	16	966	14	770	-	-	11	633
01059008 Boklund	12	450	10	292	1	-	8	-
01059009 Börm	30	1 946	28	1 014	-	-	28	932
01059010 Bollingsstedt	29	1 653	20	971	-	-	29	682
01059011 Boron	15	1 606	13	1 425	-	-	13	182
01059012 Borzwedel	6	233	4	144	-	-	5	89
01059014 Brebel	6	509	5	463	1	-	3	-
01059016 Brodersby	10	764	5	548	-	-	10	215
01059018 Busdorf	2	-	1	-	-	-	2	-
01059019 Dannewerk	19	1 258	16	883	-	-	18	374
01059020 Döpstedt	13	1 048	12	562	-	-	12	465
01059021 Dollartfeld	5	240	5	207	-	-	4	33
01059022 Ekenis	7	473	6	435	-	-	5	38
01059023 Ellingsstedt	24	1 911	23	1 215	-	-	23	696
01059024 Erde	41	2 872	26	618	-	-	41	2 053
01059026 Fahrdorf	12	925	11	695	-	-	9	229
01059032 Geltorf	7	416	4	252	1	-	7	-
01059033 Gotthof	4	67	2	-	-	-	3	-
01059034 Grodersby	5	335	5	285	-	-	5	49
01059035 Groß Rheide	14	1 184	11	651	-	-	14	533
01059037 Havelthof	15	654	9	381	-	-	15	272
01059038 Havelthof	16	964	12	730	-	-	13	233
01059039 Hollingsstedt	24	1 214	15	613	1	-	24	-
01059041 Hüby	10	907	9	629	-	-	10	277
01059042 Istedt	10	224	6	58	-	-	10	166
01059043 Jagel	6	283	5	173	-	-	6	110
01059044 Jübek	15	1 006	10	720	-	-	15	285
01059045 Kappeln, Stadt	22	2 563	20	2 351	1	-	19	-
01059047 Kiesby	5	510	5	428	-	-	4	84
01059049 Klappholz	13	743	13	563	-	-	11	-
01059050 Klein Bennebek	23	1 987	22	1 322	-	-	23	665
01059051 Klein Rheide	9	907	9	639	1	-	9	-
01059053 Krop	27	2 481	24	1 572	-	-	27	909
01059055 Lott	10	633	8	590	-	-	7	42
01059056 Lottorf	4	251	3	97	-	-	4	155
01059057 Lürschau	17	2 152	11	697	-	-	17	1 454
01059058 Mezesdorf	29	2 122	13	2 079	1	-	29	1 751
01059060 Mohrkirch	17	1 126	16	976	-	-	14	150
01059062 Neubarend	4	169	3	91	-	-	4	78
01059063 Norderbrarup	3	60	3	2	-	-	3	-
01059064 Norderstapel	19	1 335	16	271	-	-	18	1 063
01059065 Nottfeld	4	93	2	-	-	-	4	-
01059067 Oersberg	7	565	7	535	-	-	6	30
01059068 Rabenkirchen-Faulock	14	1 062	13	891	-	-	12	169
01059069 Rude	5	529	4	379	1	-	5	-
01059070 Rüge	3	308	3	-	-	-	1	-
01059071 Sallup	23	2 078	21	1 760	-	-	19	317
01059072 Saustrup	6	561	6	539	-	-	5	22
01059073 Schaalby	18	1 333	14	1 111	1	-	14	-
01059074 Schlegelroth	4	241	4	190	-	-	4	50
01059075 Schleswig, Stadt	11	908	7	394	-	-	7	242
01059076 Schnarup-Thumby	12	872	10	779	-	-	9	92
01059077 Schuby	16	1 406	13	1 149	-	-	13	257
01059078 Salk	8	815	7	629	-	-	8	-
01059079 Silberstedt	44	3 640	36	2 357	1	-	43	-
01059080 Steinfeld	7	941	4	826	-	-	7	113
01059081 Stokk	16	1 158	12	737	-	-	15	421
01059082 Strundorf	13	827	11	616	-	-	12	211
01059083 Süderbrarup	3	32	1	-	-	-	2	-
01059084 Süderfahrenstedt	10	615	7	483	-	-	7	132
01059085 Süderstapel	12	802	6	126	-	-	12	676
01059086 Taarstedt	18	1 669	18	1 494	-	-	16	83
01059087 Tetenhusen	21	1 353	18	572	-	-	20	781
01059088 Telen	20	943	15	192	-	-	20	750
01059090 Tok	12	615	10	488	-	-	10	126
01059092 Treia	26	1 695	19	1 336	1	-	23	-
01059093 Ulaby	9	555	8	513	-	-	8	41
01059094 Ullnis	17	1 307	17	1 146	1	-	13	-
01059095 Wigersroth	7	430	6	307	-	-	7	122
01059096 Wohlde	18	1 654	14	439	-	-	18	1 215
01059097 Twest	13	1 423	13	1 334	-	-	8	87
01059098 Nübel	19	2 038	15	1 844	-	-	15	-
01059101 Tastrup	5	451	5	311	-	-	5	140
01059102 Ahneby	4	199	3	177	-	-	3	22
01059103 Ausacker	14	818	13	649	1	-	8	-
01059105 Boklund	6	451	6	387	-	-	4	63
01059106 Dollerup	17	944	17	746	-	-	16	193
01059107 Egebek	12	927	11	496	-	-	12	430
01059108 Egrus	19	1 529	17	1 452	-	-	17	623
01059112 Gelling	21	2 189	17	2 078	1	-	14	-
01059113 Glücksburg (Östsee), Stadt	10	276	6	164	-	-	10	111
01059115 Großbennehe	35	2 078	28	1 523	-	-	31	554
01059116 Großsch	22	1 696	19	1 321	-	-	19	377
01059118 Grundhof	13	1 241	12	1 187	-	-	8	54
01059120 Harnslee	10	776	9	559	-	-	10	217
01059121 Hasselberg	16	1 104	17	992	-	-	11	111
01059123 Hörup	24	1 620	21	1 124	-	-	23	494
01059124 Holt	12	1 080	11	876	-	-	11	203
01059126 Hünup	16	1 159	13	974	-	-	12	185
01059127 Husby	21	1 892	15	1 069	-	-	18	623
01059128 Janneby	20	1 146	15	679	-	-	20	466
01059129 Jardelund	13	1 370	12	1 063	-	-	13	308
01059131 Jernshoe	17	1 215	14	863	-	-	15	-
01059132 Jori	19	1 320	18	777	-	-	18	541
01059136 Kronsgaard	5	476	5	452	-	-	3	24
01059137 Landballig	10	746	10	631	-	-	7	115
01059138 Lanzstedt	16	1 390	12	588	-	-	16	802
01059141 Maasbüll	17	856	14	682	2	-	15	-
01059143 Medelby	9	519	7	356	-	-	9	163
01059144 Meyn	13	1 074	10	879	-	-	13	-
01059145 Munkbrarup	9	514	7	411	2	-	8	-
01059147 Nieby	3	111	3	74	1	-	3	-
01059148 Niesgrau	9	421	7	312	-	-	8	108
01059149 Nordhackstedt	14	1 505	14	1 252	-	-	12	252
01059151 Osterby	11	1 135	11	811	-	-	10	324
01059152 Pommerby	7	663	6	643	-	-	6	20
01059153 Quern	21	1 290	17	1 110	-	-	19	179
01059154 Rabel	3	-	2	-	-	-	3	33
01059155 Rabenholz	5	313	4	276	-	-	3	36
01059157 Ringsberg	10	710	10	535	-	-	8	175
01059158 Schafflund	15	809	14	675	-	-	12	133
01059159 Sieverstedt	27	2 117	25	1 572	-	-	27	545
01059161 Sorup	38	3 011	32	2 578	2	-	32	-
01059162 Soltenup	21	1 970	17	1 494	1	-	20	-
01059163 Stanghack	4	327	3	-	-	-	4	-
01059164 Steinberg	14	869	13	700	-	-	11	168
01059165 Steinberkirche	11	1 177	9	1 105	-	-	8	72
01059167 Stenup	24	1 391	19	1 216	-	-	18	174
01059168 Stoltebüll	18	1 642	17	1 523	-	-	16	118
01059169 Süderhackstedt	7	561	6	363	1	-	7	-
01059171 Tanp	18	1 246	15	885	1	-	16	-
01059173 Walsbüll	6	822	6	533	-	-	6	89
01059174 Wanderup	29	2 037	24	1 432	-	-	28	603
01059176 Wees	15	1 073	12	763	3	-	13	-
01059177 Weesby	26	2 130	23	1 668	-	-	23	440
01059178 Westterholz	11	489	9	410	-	-	9	79
01059179 Lindewitt	56	4 402	44	2 801	2	-	52	-
01059182 Freienwill	13	1 008	11	866	-	-	10	141
01059183 Handewitt	64	4 443	52	3 485	-	-	52	955
01059184 Deverssee	40	2 614	29	1 405	-	-	40	1 209

noch: Tab. 10 9814.1 T Landwirtschaftliche Betriebe und Anbauflächen der Kulturarten auf Gemeindeebene in Schleswig-Holstein 2010

Regionale Einheit	Insgesamt		Ackerland		Dauerkulturen		Dauergrünland	
	Betriebe	LF	Betriebe	Fläche	Betriebe	Fläche	Betriebe	Fläche
	Anzahl	ha	Anzahl	ha	Anzahl	ha	Anzahl	ha
	1	2	3	4	5	6	7	8
01060 Segeberg	1 167	76 812	870	55 971	49	388	1 039	20 391
0106002 Alveslöhe	23	1 337	10	1 016	4	22	20	297
0106003 Armstedt	14	844	11	562	1	-	13	-
0106004 Bad Bramstedt, Stadt	22	1 311	12	611	2	-	19	739
0106005 Bad Segeberg, Stadt	8	316	6	261	-	-	5	54
0106006 Bahrenhof	5	208	4	179	-	-	3	29
0106007 Bark	12	625	11	495	1	-	10	-
0106008 Bebenssee	9	813	7	704	-	-	9	108
0106009 Blimöhlen	22	1 168	16	659	1	-	22	-
0106010 Blunk	13	517	10	268	1	-	11	-
0106011 Boostedt	6	862	5	791	-	-	5	90
0106012 Bornhöved	6	501	5	447	-	-	6	54
0106013 Borstel	5	323	5	211	-	-	5	111
0106015 Bühmsdorf	4	319	4	304	1	-	4	-
0106016 Dalkorf	10	649	5	462	-	-	9	187
0106017 Damsdorf	5	415	4	289	-	-	4	126
0106018 Dresegers	3	375	3	354	-	-	3	21
0106019 Ellerau	10	701	9	447	-	-	9	252
0106020 Fahrenkruz	5	389	4	286	1	-	5	-
0106021 Föhden-Barl	15	895	15	619	1	-	14	-
0106022 Fredesdorf	5	727	5	551	-	-	5	175
0106023 Fuhndorf	10	756	8	632	2	54	6	69
0106024 Geschendorf	5	296	4	278	-	-	4	18
0106025 Glasau	13	896	7	536	1	-	12	270
0106026 Günnebek	21	927	17	657	-	-	13	17
0106027 Großensasse	33	2 579	23	2 151	-	-	29	426
0106028 Groß Kummerfeld	22	1 955	19	1 598	-	-	19	356
0106029 Groß Niendorf	11	301	8	242	1	-	8	-
0106030 Groß Rönneau	8	529	8	481	-	-	7	147
0106031 Haagen	5	299	4	206	-	-	5	93
0106033 Hardebek	9	346	6	265	1	-	6	-
0106034 Hartenholm	20	624	10	-	1	-	19	455
0106035 Hasenkruz	6	571	4	-	-	-	5	-
0106036 Hasenmoor	15	1 301	15	798	1	-	13	-
0106037 Heidmoor	8	406	5	173	-	-	7	233
0106038 Heidemöhlen	17	800	14	518	-	-	16	262
0106039 Henstedt-Ulzburg	43	2 211	36	1 378	1	-	37	-
0106040 Hitzhusen	10	256	6	92	-	-	10	164
0106041 Höderdorf	4	246	2	-	-	-	4	-
0106042 Hützebek	5	271	5	-	-	-	5	-
0106043 Itzstedt	7	558	6	300	-	-	7	258
0106044 Kaltenkirchen, Stadt	8	461	3	290	1	-	8	-
0106045 Kattstedt	11	524	7	362	-	-	11	222
0106046 Kayhude	7	272	3	101	1	-	6	-
0106047 Kisdorf	29	1 515	21	855	-	-	26	658
0106048 Klein Gladebröge	5	178	5	105	-	-	5	72
0106049 Klein Rönneau	3	-	1	-	-	-	2	-
0106050 Krems II	12	1 003	10	801	1	-	12	-
0106051 Kükels	10	760	8	630	-	-	9	128
0106052 Latendorf	17	1 079	13	671	-	-	17	408
0106053 Leezen	14	740	10	609	-	-	12	131
0106054 Lentföhden	18	967	14	625	1	-	17	-
0106056 Mönkeho	9	490	6	331	-	-	8	159
0106057 Mozen	8	667	7	522	-	-	8	145
0106058 Nahe	17	1 011	15	574	3	4	15	432
0106059 Neerndöbel	11	969	9	822	2	-	10	-
0106060 Nehms	16	836	14	624	1	-	17	-
0106061 Neuensdorf	17	1 304	15	1 234	1	-	10	-
0106062 Neversdorf	4	346	4	321	-	-	4	23
0106063 Norderstedt, Stadt	45	14 54	25	667	2	-	43	845
0106064 Nützen	18	1 101	14	667	-	-	16	432
0106065 Oeritz	10	414	7	325	-	-	8	88
0106066 Oersdorf	3	94	2	-	-	-	3	-
0106067 Prönstorf	29	2 572	23	2 101	1	-	23	-
0106068 Rickling	28	1 755	18	1 278	4	13	24	462
0106069 Rohlfors	9	1 105	7	1 004	1	-	7	-
0106070 Schackendorf	6	294	4	236	-	-	5	57
0106071 Schieren	8	1 034	7	954	-	-	7	80
0106072 Schmalensee	10	758	8	671	-	-	9	88
0106073 Schmalfeld	29	2 184	19	1 320	1	-	27	-
0106074 Schwissel	4	485	4	372	-	-	4	114
0106075 Seedorf	41	2 929	32	2 002	1	-	37	-
0106076 Seth	15	748	14	488	-	-	14	259
0106077 Sievershütten	3	220	3	166	-	-	3	54
0106079 Slipsdorf	3	201	1	-	-	-	3	-
0106080 Stocksee	6	931	4	856	1	-	6	-
0106081 Strukdorf	5	584	5	562	-	-	4	23
0106082 Struvenhütten	18	843	9	471	-	-	18	370
0106084 Stuenborn	11	982	8	760	-	-	11	-
0106085 Sulfeld	23	1 596	21	1 095	-	-	22	500
0106086 Tarbek	8	433	8	322	-	-	7	111
0106087 Tensfeld	2	2	2	-	-	-	2	-
0106088 Todesfelde	21	1 223	16	952	1	-	19	-
0106090 Travenhorst	8	641	6	465	-	-	8	175
0106091 Travenhals	4	386	3	-	-	-	4	-
0106092 Wahlstedt, Stadt	8	717	4	628	-	-	7	-
0106093 Wakendorf I	6	898	5	861	-	-	4	35
0106094 Wakendorf II	17	690	11	397	-	-	16	292
0106095 Weddelbrook	16	1 355	15	895	-	-	16	459
0106096 Weede	17	1 423	14	1 361	-	-	12	60
0106097 Wensin	10	1 531	8	1 384	1	-	10	-
0106098 Westerrade	6	486	5	410	-	-	5	76
0106099 Wiemersdorf	18	1 270	16	1 064	-	-	17	-
0106100 Winsen	4	288	2	-	-	-	4	-
0106101 Wittenborn	4	259	2	-	-	-	3	-

noch: Tab. 10 9814.1 T Landwirtschaftliche Betriebe und Anbauflächen der Kulturarten auf Gemeindeebene in Schleswig-Holstein 2010

Regionale Einheit	Insgesamt		Ackerland		Dauerkulturen		Dauergrünland	
	Betriebe	LF	Betriebe	Fläche	Betriebe	Fläche	Betriebe	Fläche
	Anzahl	ha	Anzahl	ha	Anzahl	ha	Anzahl	ha
	1	2	3	4	5	6	7	8
01061 Steinburg	1 130	68 606	787	34 057	56	584	1 034	33 882
01061001 Aasbützel	7	155	4	-	1	-	7	95
01061002 Aebtlaswisch	4	235	1	-	-	-	4	-
01061003 Aaghorst	5	327	4	147	-	-	5	181
01061004 Altenmoor	12	549	6	-	1	-	11	477
01061005 Aufer	12	661	9	189	-	-	12	470
01061006 Bahnenfleth	18	1 664	17	1 072	-	-	15	591
01061007 Bardenfleth	19	1 307	14	430	-	-	19	677
01061008 Bekdorf	1	-	1	-	-	-	1	-
01061010 Bekmünde	4	258	3	72	-	-	4	187
01061011 Besdorf	1	-	1	-	-	-	1	-
01061012 Blomesche Wildnis	17	393	14	280	-	-	6	111
01061013 Bokelrehm	4	371	4	312	-	-	4	58
01061014 Bokhorst	9	547	5	304	-	-	9	242
01061015 Borsfleth	10	839	7	286	-	-	10	552
01061016 Breitenberg	4	239	4	93	-	-	4	146
01061017 Breitenburg	1	-	-	-	1	-	1	-
01061018 Brokdorf	15	1 153	4	45	-	-	15	1 109
01061019 Brokstedt	10	511	4	330	-	-	9	180
01061020 Büttel	1	-	-	-	-	-	1	-
01061021 Christenhal	4	408	4	292	-	-	4	116
01061022 Döpsing	8	443	6	215	-	-	8	234
01061023 Dammfleth	17	1 027	6	178	-	-	17	848
01061024 Drage	11	1 042	11	701	1	-	11	-
01061025 Ecklak	20	1 172	8	109	-	-	19	1 061
01061026 Elskop	8	696	6	630	-	-	6	66
01061027 Engelechtsche Wildnis	10	238	9	211	-	-	6	27
01061028 Fitzbek	10	579	9	332	2	-	10	-
01061029 Glückstadt, Stadt	3	32	2	-	-	-	3	-
01061030 Grevenkop	13	1 169	13	1 033	-	-	8	135
01061031 Gribbohm	6	755	6	415	-	-	6	340
01061033 Hadenfeld	5	130	2	-	1	-	4	79
01061034 Heiligenstedten	10	392	7	184	-	-	9	207
01061035 Heiligenstedtenerkamp	1	-	-	-	-	-	1	-
01061036 Hemstedt	17	818	14	561	1	-	16	-
01061037 Herzhorn	14	1 027	9	2	2	-	11	643
01061038 Hinzthelde	7	433	6	290	-	-	7	143
01061039 Hodorf	13	531	8	296	-	-	13	234
01061040 Höhenase	20	1 168	18	-	1	-	20	667
01061041 Hohenfelde	15	1 012	11	516	-	-	14	494
01061042 Hohenlockstedt	41	2 253	34	1 397	5	190	32	662
01061043 Holstenmiendorf	17	1 060	11	632	1	-	16	-
01061044 Horst (Holstein)	45	2 228	29	995	7	97	37	1 133
01061045 Hujie	6	451	5	163	-	-	6	288
01061046 Itzehoe, Stadt	11	504	7	292	-	-	10	212
01061047 Kaaks	11	756	11	546	-	-	8	209
01061048 Kalsborstel	5	319	4	245	-	-	5	74
01061049 Kellinghusen, Stadt	23	673	12	321	-	-	21	351
01061050 Kiebitzreihe	12	393	4	-	2	-	10	343
01061052 Kieve	4	242	4	-	-	-	4	150
01061053 Kollmoor	7	361	6	48	-	-	7	312
01061054 Krempporf	8	1 234	7	1 084	2	-	6	-
01061055 Krempe, Stadt	1	-	1	-	-	-	1	-
01061056 Krempeheide	2	-	2	-	-	-	2	-
01061057 Krempermoor	3	59	1	-	-	-	3	55
01061058 Kronsmoor	11	577	9	195	-	-	11	381
01061059 Krummendiek	3	129	2	-	-	-	3	-
01061060 Kundensee	2	-	1	-	-	-	2	-
01061061 Lägerdorf	1	-	-	-	-	-	1	-
01061062 Landrecht	7	473	6	164	-	-	6	309
01061063 Landsheide	7	387	7	287	1	-	6	323
01061064 Lockstedt	9	612	7	515	-	-	7	95
01061065 Lohbarbek	9	481	6	239	1	-	8	-
01061066 Looft	6	332	4	183	-	-	6	149
01061067 Mehlbek	7	770	7	682	-	-	7	187
01061068 Moordiek	8	592	7	245	-	-	8	346
01061070 Moorhusen	7	431	4	111	-	-	7	320
01061071 Mühlenbarbek	5	322	5	173	-	-	5	146
01061072 Münsterdorf	4	272	3	144	-	-	4	128
01061073 Neuenbrook	15	916	12	385	-	-	14	530
01061074 Neundorf b. Elmshorn	23	1 261	13	594	7	29	19	634
01061076 Niembüttel	5	227	4	104	-	-	5	123
01061077 Nortorf	30	2 060	18	317	-	-	30	1 741
01061078 Nutteln	8	308	6	94	-	-	8	213
01061079 Oelzdorf	6	213	4	99	-	-	5	114
01061080 Oeschebützel	5	195	3	-	-	-	5	-
01061081 Oldenborstel	4	206	4	94	-	-	4	111
01061082 Oldendorf	10	592	9	244	-	-	10	348
01061083 Ottenbützel	9	672	7	393	-	-	8	273
01061084 Peissen	11	641	10	344	-	-	11	293
01061085 Poschendorf	6	419	4	193	-	-	6	225
01061086 Poyenberg	9	685	8	391	1	-	9	-
01061087 Puls	18	1 159	17	675	-	-	17	482
01061088 Quarnstedt	16	902	14	796	-	-	15	106
01061089 Rade	5	384	5	253	-	-	5	130
01061091 Raher	10	1 034	10	732	-	-	10	301
01061092 Rethwisch	5	483	4	153	-	-	5	328
01061093 Rosdorf	2	-	2	-	-	-	2	-
01061095 Sankt Margarethen	17	1 179	3	30	-	-	17	1 149
01061096 Sarhusen	10	993	8	772	2	-	8	-
01061097 Schenefeld	8	215	7	115	-	-	8	100
01061098 Schotthof	6	185	5	117	-	-	5	67
01061099 Seitzbützel	8	415	8	240	-	-	8	175
01061100 Silzen	4	566	4	385	-	-	4	180
01061101 Sommerland	28	1 770	23	1 064	2	-	27	-
01061102 Slundorf	10	333	6	220	-	-	10	112
01061103 Storkathen	4	159	2	-	-	-	4	-
01061104 Süderau	13	1 124	11	967	-	-	11	154
01061105 Vaale	18	1 098	12	539	2	-	16	-
01061106 Vaalermoor	13	299	12	299	-	-	13	299
01061107 Wacken	9	422	5	191	1	-	8	-
01061108 Warringholz	6	218	3	-	2	-	4	96
01061109 Westermoor	8	469	6	132	-	-	8	337
01061110 Wewelsfleth	23	1 328	12	-	2	-	22	984
01061111 Wiedenborstel	1	-	1	-	1	-	1	-
01061112 Wilenscharn	7	232	4	135	2	-	7	-
01061113 Wilsen, Stadt	1	-	1	-	-	-	1	-
01061114 Winseldorf	6	225	5	166	-	-	5	59
01061115 Wittenbergen	6	267	4	209	-	-	6	57
01061116 Wirst	10	522	8	218	-	-	10	304
01061117 Wulfmoor	16	810	13	323	-	-	16	487
01061118 Kollmar	29	2 720	20	1 883	2	-	27	-
01061119 Neundorf-Sachsenbande	24	1 497	6	-	1	-	23	1 254

noch: Tab. 10 9814.1 T Landwirtschaftliche Betriebe und Anbauflächen der Kulturarten auf Gemeindeebene in Schleswig-Holstein 2010

Regionale Einheit	Insgesamt		Ackerland		Dauerkulturen		Dauergrünland	
	Betriebe	LF	Betriebe	Fläche	Betriebe	Fläche	Betriebe	Fläche
	Anzahl	ha	Anzahl	ha	Anzahl	ha	Anzahl	ha
	1	2	3	4	5	6	7	8
01062 Stormarn	640	47 822	470	38 424	30	112	565	9 229
01062001 Ahrensburg, Stadt	21	1 359	16	1 055	1	-	18	-
01062003 Badendorf	4	55	2	-	-	-	4	-
01062004 Bad Oldesloe, Stadt	41	2 835	26	2 245	2	-	37	-
01062005 Bargfeld-Stegen	15	916	9	-	1	-	15	466
01062006 Bartheheide, Stadt	17	793	9	616	1	-	13	-
01062008 Barmitz	8	413	4	-	-	-	8	-
01062009 Barsbüttel	23	1 818	19	1 328	1	-	23	-
01062011 Braak	9	715	8	648	1	-	7	-
01062014 Dellingsdorf	9	464	5	331	1	-	9	-
01062016 Elmshorst	24	992	16	736	2	-	23	-
01062019 Grabau	8	844	8	765	-	-	6	79
01062020 Grande	11	550	9	396	2	-	11	-
01062021 Grönwold	9	614	7	517	2	-	8	-
01062022 Großensee	10	504	4	437	-	-	10	166
01062023 Großhansdorf	2	-	1	-	-	-	2	-
01062025 Hamberge	8	466	5	327	-	-	8	139
01062026 Hamfelde	5	164	3	-	1	-	4	64
01062027 Hammoor	11	759	10	610	-	-	9	146
01062031 Heidekamp	2	-	1	-	-	-	2	-
01062032 Heidehoop	6	443	3	-	-	-	6	-
01062033 Hohenfelde	1	-	1	-	-	-	1	-
01062035 Holsdorf	20	1 039	11	825	-	-	17	214
01062036 Jersbek	12	1 184	11	890	1	-	10	-
01062039 Klein Weseberg	9	788	8	675	-	-	8	112
01062040 Köthel	6	346	2	-	-	-	6	-
01062045 Lütjensee	11	184	4	107	3	8	8	69
01062046 Meddewade	1	-	1	-	-	-	1	-
01062048 Mönkhagen	9	683	7	550	-	-	8	132
01062050 Neritz	6	415	4	268	1	-	5	-
01062051 Nienwold	12	504	8	343	-	-	12	160
01062053 Oststeinbek	15	826	11	801	1	-	14	-
01062056 Pelitz	8	923	8	883	-	-	5	40
01062058 Rausdorf	7	471	7	338	-	-	7	132
01062059 Rehhorst	13	2 070	12	1 967	-	-	10	83
01062060 Reinbek, Stadt	7	1 125	7	1 055	1	-	4	-
01062061 Reinfeld (Holstein), Stadt	10	1 125	7	1 083	-	-	8	42
01062062 Rehwisch	13	2 046	11	1 917	-	-	11	126
01062065 Rumpel	5	576	5	368	-	-	5	207
01062069 Siek	7	326	5	271	-	-	5	53
01062071 Stapelfeld	6	410	6	328	-	-	5	80
01062076 Tangstedt	42	2 387	25	-	2	-	39	1 270
01062078 Todendorf	16	1 078	14	792	1	-	15	-
01062081 Tremsbüttel	11	628	9	364	-	-	10	262
01062082 Trittau	12	918	9	751	-	-	11	167
01062083 Westerau	13	1 240	9	889	1	-	12	-
01062086 Witzhave	9	396	7	201	1	-	9	-
01062087 Zarpfen	14	1 591	12	1 529	1	-	10	-
01062088 Brunsbek	16	1 066	16	796	-	-	16	269
01062089 Lasbek	13	691	9	553	-	-	9	136
01062090 Ammersbek	13	1 012	9	818	2	-	12	-
01062091 Steinburg	29	2 018	25	1 782	-	-	23	232
01062092 Travenbrück	16	2 100	14	1 861	-	-	15	238
01062093 Feldhorst	9	1 429	7	1 369	-	-	8	60
01062094 Weseberg	6	1 322	4	1 181	-	-	5	140

Tab. 11 9804.2T Anbau auf dem Ackerland in landwirtschaftlichen Betrieben nach ausgewählten Merkmalen und Größenklassen der landwirtschaftlich genutzten Fläche und sozialökonomischen Betriebstypen nach Naturräumen in Schleswig-Holstein 2010

Lfd. Nr.	Landwirtschaftlich genutzte Fläche von... bis unter... ha	Rechtsformen / sozialökonomische Betriebstypen	Getreide							Silomais / Grünmais	Zuckerrüben	Kartoffeln	Winterraps	Hülsenfrüchte	
			Zusammen	davon											
				Weizen	darunter Winterweizen ¹	Roggen und Winterweizen	Triticale	Gerste	Hafer						Körnermais / Corn-Cob-Mix
ha															
1															
2															
3															
4															
5															
6															
7															
8															
9															
10															
11															
12															
13															
14															
Schleswig-Holstein															
1	unter 5		14	9	-	-	-	-	-	-	18	-	8	-	-
2	5 - 10		698	381	374	87	40	-	40	3	493	-	55	-	19
3	10 - 20		2 601	1 389	1 357	373	131	531	136	31	1 751	39	112	758	-
4	20 - 50		18 734	11 219	11 047	-	481	3 958	679	81	12 024	326	377	6 014	119
5	50 - 100		61 506	40 801	40 409	5 512	1 749	11 955	874	-	55 453	1 039	1 240	19 856	323
6	100 - 200		98 108	68 863	67 921	8 291	2 245	17 085	1 303	290	71 266	2 573	1 577	35 842	862
7	200 - 500		75 378	57 065	56 675	3 107	1 573	12 541	454	404	233	28 387	2 216	1 728	32 071
8	500 - 1000		27 832	22 604	22 359	735	151	4 019	316	-	6 112	1 039	362	13 134	159
9	1000 und mehr		7 321	5 726	5 726	-	-	1 434	-	-	165	-	-	4 033	-
10	Insgesamt		292 192	207 956	205 876	20 442	6 370	51 674	3 864	1 087	799	175 669	7 491	5 458	111 890
von Insgesamt															
11	Einzelunternehmen		251 344	178 275	176 493	17 971	5 287	44 785	3 489	1 023	515	146 818	6 801	4 533	95 372
davon															
12	Haupterwerbsbetriebe		213 298	151 632	150 223	15 224	4 234	38 160	2 715	925	409	128 632	6 001	4 034	81 394
13	Nebenerwerbsbetriebe		38 046	26 643	26 270	2 746	1 053	6 625	775	98	106	18 186	800	499	13 978
Personengemeinschaften, -															
14	gesellschaften		36 286	26 612	26 375	2 197	839	6 046	316	64	212	28 105	-	759	14 341
15	Juristische Personen		4 562	3 069	3 009	274	245	842	59	-	72	746	-	166	2 178
Marsch															
1	unter 5		-	-	-	-	-	-	-	-	-	-	-	-	-
2	5 - 10		-	-	-	-	-	-	-	-	-	-	-	-	-
3	10 - 20		398	365	343	-	-	-	-	-	-	50	-	-	38
4	20 - 50		3 670	3 395	3 294	34	-	172	-	-	-	572	-	95	799
5	50 - 100		12 940	11 998	11 758	106	68	613	121	-	-	3 278	400	515	2 883
6	100 - 200		20 440	18 613	18 285	449	36	1 016	310	-	16	4 588	553	828	4 869
7	200 - 500		12 599	11 696	11 804	155	-	677	-	-	-	1 578	464	929	3 254
8	500 - 1000		4 641	4 566	4 478	-	-	-	-	-	-	-	-	-	1 337
9	1000 und mehr		-	-	-	-	-	-	-	-	-	-	-	-	-
10	Insgesamt		54 810	50 741	49 869	744	199	2 527	548	-	-	10 429	1 617	2 445	13 244
von Insgesamt															
11	Einzelunternehmen		48 967	45 232	44 501	-	103	2 319	-	-	-	-	-	2 154	11 927
davon															
12	Haupterwerbsbetriebe		39 847	36 677	36 121	622	87	2 002	425	-	-	7 416	1 421	1 869	9 800
13	Nebenerwerbsbetriebe		9 120	8 555	8 379	-	16	317	-	-	-	-	-	285	2 127
Personengemeinschaften, -															
14	gesellschaften		-	-	-	-	96	-	-	-	-	-	-	291	-
15	Juristische Personen		-	-	-	-	-	-	-	-	-	-	-	-	-
Nordfriesische Marschinseln und Halligen															
16	Insgesamt		2 657	2 461	2 414	-	16	133	-	-	24	714	-	-	714
Nordfriesische Marsch															
17	Insgesamt		14 138	13 538	13 454	220	-	325	-	-	-	3 124	25	176	-
Eiderstedter Marsch															
18	Insgesamt		5 945	5 249	5 131	264	-	351	-	-	-	2 472	-	-	38
Dithmarscher Marsch															
19	Insgesamt		23 119	21 765	21 171	-	12	825	396	-	-	1 868	-	2 074	3 345
Holtenauer Elbmarschen															
20	Insgesamt		8 950	7 728	7 700	132	171	893	-	-	-	2 251	-	-	3 331
Hohe Geest															
21	unter 5		-	-	-	-	-	-	-	-	-	-	-	-	-
22	5 - 10		152	-	-	44	18	51	17	-	-	250	-	38	-
23	10 - 20		612	197	194	193	-	-	-	-	-	670	-	56	118
24	20 - 50		3 466	1 260	1 240	919	158	866	245	-	18	4 915	68	145	806
25	50 - 100		11 256	5 335	5 294	2 148	609	2 779	258	47	81	21 921	316	221	2 930
26	100 - 200		13 454	7 162	7 116	2 586	640	2 715	239	65	46	26 987	819	257	4 433
27	200 - 500		6 256	3 822	3 738	679	-	1 185	-	-	-	7 670	437	195	2 285
28	500 - 1000		924	-	-	-	-	-	-	-	-	-	-	-	-
29	1000 und mehr		-	-	-	-	-	-	-	-	-	-	-	-	-
30	Insgesamt		36 121	18 390	18 194	6 568	1 766	8 062	864	-	-	63 036	1 748	911	11 172
von Insgesamt															
31	Einzelunternehmen		32 261	16 201	16 042	-	1 551	7 433	-	-	-	-	1 586	733	10 179
davon															
32	Haupterwerbsbetriebe		26 552	13 378	13 262	4 746	1 248	6 209	628	-	-	44 839	1 432	606	8 424
33	Nebenerwerbsbetriebe		5 709	2 826	2 780	-	303	1 224	-	-	23	-	154	127	1 755
Personengemeinschaften, -															
34	gesellschaften		3 747	2 150	-	648	-	629	48	-	70	11 198	162	-	993
35	Juristische Personen		113	38	-	-	-	-	-	-	-	-	-	-	-
Nordfriesische Geestinseln															
36	Insgesamt		1 179	476	-	251	223	103	70	-	-	772	-	-	92
Helgoland															
37	Insgesamt		-	-	-	-	-	-	-	-	-	-	-	-	-
Lecker Geest															
38	Insgesamt		1 968	1 208	-	356	60	275	70	-	-	7 380	-	94	-
Bredstedt-Husumer Geest															
39	Insgesamt		3 402	2 358	2 310	503	86	346	-	-	-	12 417	-	85	788
Eider-Treene-Niederung															
40	Insgesamt		804	486	467	145	80	72	-	-	-	7 409	-	-	-
Heide-Itzehoe Geest															
41	Insgesamt		10 153	4 108	4 068	2 972	484	2 400	167	-	-	23 623	1 197	379	2 300
Barmstedt-Kisdorfer Geest															
42	Insgesamt		4 840	2 343	2 321	963	272	1 080	123	-	59	6 353	71	40	15
Hamburger Ring															
43	Insgesamt		7 387	3 521	3 478	911	480	2 065	290	24	95	3 366	-	147	2 731
Lauenburger Geest															
44	Insgesamt		6 388	3 891	3 886	466	82	1 721	140	-	-	1 715	447	143	15

¹ Einschließlich Dinkel und Einkorn.

² z.B. Sommergetreide, Hirse, Sorghum sowie Nichtgetreidearten wie Buchweizen oder Amaranth.

noch: Tab. 11 9804.2T Anbau auf dem Ackerland in landwirtschaftlichen Betrieben nach ausgewählten Merkmalen und Größenklassen der landwirtschaftlich genutzten Fläche und sozialökonomischen Betriebstypen nach Naturräumen in Schleswig-Holstein 2010

Lfd. Nr.	Landwirtschaftlich genutzte Fläche von... bis unter... ha	Rechtsformen / sozialökonomische Betriebstypen	Getreide								Silomais / Grünmais	Zuckerrüben	Kartoffeln	Winterraps	Hülsenfrüchte	
			Zusammen	davon												
				Weizen	darunter Winterweizen ¹	Roggen und Wintermenggetreide	Triticale	Gerste	Hafer	Körnermais / Corn-Cob-Mix						Sonstiges Getreide ²
1	2	3	4	5	6	7	8	9	10	11	12	13	14			
Vorgeest																
45	unter 5		-	-	-	-	-	-	-	4	-	-	-	-		
46	5 - 10		95	-	-	-	-	6	-	129	-	6	-	-		
47	10 - 20		278	47	47	111	-	83	9	487	-	-	38	-		
48	20 - 50		2 028	477	470	-	-	391	92	3 357	-	82	271	34		
49	50 - 100		6 117	1 902	1 884	2 396	316	1 206	191	98	9	17 652	66	401	1 037	
50	100 - 200		7 657	2 356	2 288	3 329	340	1 298	174	108	53	23 267	199	304	1 627	
51	200 - 500		3 766	1 222	1 222	1 537	160	593	13	-	-	9 564	142	474	1 244	
52	500 - 1000		344	-	-	-	157	-	-	-	-	2 648	-	-	-	
53	1000 und mehr		-	-	-	-	-	-	-	-	-	-	-	-	-	
54	Insgesamt von Insesamt		20 285	6 119	6 028	8 444	1 036	3 618	484	491	92	57 108	475	1 295	4 279	114
55	Einzelunternehmen		17 768	5 356	5 270	7 238	987	3 219	444	491	34	47 988	-	919	3 745	114
56	Haupterwerbsbetriebe		16 004	4 807	4 740	6 583	867	2 903	364	452	28	42 230	446	880	3 413	76
57	Nebenerwerbsbetriebe		1 764	549	530	654	120	316	80	38	6	5 758	-	39	331	38
58	Personengemeinschaften, gesellschaftlichen		-	-	706	-	-	-	-	-	-	8 640	-	-	-	-
59	Juristische Personen		-	-	52	-	-	-	-	-	-	480	-	-	-	-
Schleswiger Vorgeest																
60	Insgesamt		6 570	1 708	1 669	3 383	325	935	116	45	58	35 408	87	-	1 240	50
Holsteinische Vorgeest																
61	Insgesamt		12 146	3 985	3 932	4 697	612	2 397	356	65	34	19 135	388	847	-	39
Südmecklenburgische Niederungen																
62	Insgesamt		1 569	427	427	364	99	285	12	381	-	2 566	-	-	-	25
Hügelland																
63	unter 5		-	-	-	-	-	-	-	-	-	-	-	-	-	-
64	5 - 10		-	-	-	-	-	-	-	-	-	-	-	10	-	-
65	10 - 20		1 313	780	772	69	68	316	70	-	10	543	-	22	538	13
66	20 - 50		9 571	6 087	6 042	404	186	2 530	-	-	47	3 181	-	54	4 138	39
67	50 - 100		31 192	21 667	21 472	862	757	7 358	304	117	127	12 602	256	103	13 005	216
68	100 - 200		56 556	40 532	40 232	1 927	1 229	12 055	581	117	116	16 424	1 002	188	24 913	414
69	200 - 500		52 756	40 325	40 111	736	1 068	10 086	352	-	-	9 574	1 173	131	25 288	273
70	500 - 1000		21 923	17 354	17 197	578	-	3 620	-	-	-	2 530	897	-	11 162	-
71	1000 und mehr		7 321	5 726	5 726	-	-	1 434	-	-	-	165	-	-	4 033	-
72	Insgesamt von Insesamt		180 977	132 706	131 785	4 686	3 369	37 467	1 969	370	410	45 096	3 650	806	83 196	1 020
73	Einzelunternehmen		152 348	111 486	110 681	4 098	2 645	31 814	1 711	-	-	38 487	3 173	727	69 521	914
74	Haupterwerbsbetriebe		130 895	96 772	96 100	3 273	2 031	27 045	1 297	258	218	34 148	2 703	679	59 757	772
75	Nebenerwerbsbetriebe		21 453	14 714	14 581	825	614	4 768	414	-	-	4 339	470	47	9 764	141
76	Personengemeinschaften, gesellschaftlichen		24 593	18 312	18 236	529	-	4 883	228	-	-	-	-	53	-	62
77	Juristische Personen		4 037	2 908	2 868	60	-	770	30	-	-	-	-	26	-	44
Angeln																
78	Insgesamt		24 075	17 580	17 530	507	341	5 328	226	-	93	11 795	737	56	9 318	198
79	Insgesamt		21 434	15 300	15 154	722	191	4 871	312	-	38	7 694	1 112	208	9 826	168
Norddoldenburg und Fehmarn																
80	Insgesamt		17 852	15 770	15 674	250	99	1 679	48	6	-	525	-	22	8 096	18
Ostholsteinisches Hügel- und Seenland (NW)																
81	Insgesamt		38 675	27 764	27 564	1 422	454	8 444	469	38	83	12 039	-	40	18 102	203
Ostholsteinisches Hügel- und Seenland (SO)																
82	Insgesamt		68 479	49 411	49 171	1 436	1 958	14 619	677	195	184	11 661	875	432	32 898	311
Westmecklenburgisches Seenhügelland																
83	Insgesamt		10 463	6 882	6 692	349	326	2 526	237	132	12	1 382	533	48	4 955	121

¹ Einschließlich Dinkel und Einkorn.

² z.B. Sommergetreide, Hirse, Sorghum sowie Nichtgetreidearten wie Buchweizen oder Amaranth.

Tab. 12 9814.2 T Anbau auf dem Ackerland in landwirtschaftlichen Betrieben nach ausgewählten Merkmalen auf Gemeindeebene in Schleswig-Holstein 2010

Schl. Nr.	Regionale Einheit	Getreide								Silomais / Grünmais	Zuckerrüben	Kartoffeln	Wintererbsen	Hülsenfrüchte	
		Zusammen	davon												
			Weizen	darunter Winterweizen ¹	Roggen und Wintererbsen	Triticale	Gerste	Hafer	Körnmais / Corn-Cob-Mix						Sonstiges Getreide ²
1	2	3	4	5	6	7	8	9	10	11	12	13	14		
01	Schleswig-Holstein	292 192	207 956	205 876	20 442	6 370	51 674	3 864	1 087	799	175 669	7 491	5 458	111 890	1 616
01001	Flensburg, Stadt	-	-	-	-	-	10	-	-	-	49	-	-	-	-
01002	Kiel, Landeshauptstadt	642	484	484	-	-	-	-	-	-	200	-	-	248	-
01003	Lübeck, Hansestadt	1 952	-	1 335	-	-	483	23	-	-	452	108	-	-	-
01004	Neumünster, Stadt	-	-	-	183	-	-	-	-	-	491	-	17	-	-
01005	Dithmarschen	27 335	23 977	23 308	1 296	-	1 478	490	-	-	12 319	1 986	2 197	4 388	256
01051001	Altensdorf	223	187	187	-	-	-	-	-	-	133	-	-	88	-
01051002	Athek	143	-	-	-	-	-	-	-	-	133	-	-	-	-
01051003	Averlak	125	118	118	-	-	-	-	-	-	40	-	-	-	-
01051004	Bärgenstedt	122	46	46	58	-	18	-	-	-	153	12	-	28	-
01051005	Barkenholm	-	-	-	-	-	-	-	-	-	106	-	-	-	-
01051006	Barth	1 000	915	914	-	-	76	9	-	-	71	74	13	163	-
01051008	Bergwedden	-	-	-	-	-	-	-	-	-	-	-	-	-	-
01051010	Brickeln	-	-	-	-	-	-	-	-	-	123	-	-	-	-
01051011	Brunsbüttel, Stadt	802	757	739	-	-	-	-	-	-	63	75	-	223	-
01051012	Buchholz	71	46	46	14	-	-	12	-	-	346	-	-	34	-
01051013	Büsum	210	-	162	-	-	-	-	-	-	-	-	-	-	-
01051014	Büsumer Deichhausen	-	-	-	-	-	-	-	-	-	-	-	-	-	-
01051015	Bursch	30	25	-	-	-	-	-	-	-	263	-	-	-	-
01051016	Burg (Dithmarschen)	-	-	-	-	-	-	-	-	-	71	-	-	-	-
01051017	Busenwurth	-	-	-	-	-	-	-	-	-	-	-	-	-	-
01051019	Delstedt	26	-	-	-	-	-	-	-	-	418	-	-	-	-
01051020	Delve	-	-	-	-	-	-	-	-	-	40	-	-	-	-
01051021	Diekhusen-Fahrstedt	144	144	144	-	-	-	-	-	-	-	-	-	-	-
01051022	Diöben	101	-	-	-	-	-	-	-	-	42	-	-	19	-
01051023	Dörping	-	-	-	-	-	-	-	-	-	147	-	-	-	-
01051024	Eddelak	181	181	179	-	-	-	-	-	-	198	-	-	64	-
01051028	Esselstedt	203	-	-	121	-	-	-	-	-	169	25	-	23	-
01051027	Elpersbüttel	733	703	699	-	-	-	-	-	-	46	60	-	50	-
01051028	Epenwöhlen	261	241	241	-	-	-	-	-	-	-	-	-	81	-
01051030	Friedenroten	86	82	82	-	-	-	-	-	-	86	-	-	-	-
01051032	Frestedt	249	-	-	91	-	132	-	-	-	112	61	-	69	-
01051033	Friedrichsabeekooq	242	242	181	-	-	-	-	-	-	-	-	-	-	-
01051034	Friedrichsbeekooq	1 608	1 503	1 448	-	-	59	44	-	-	21	198	152	104	-
01051035	Gaushorn	-	-	-	-	-	-	-	-	-	-	-	-	-	-
01051036	Gläsing	-	-	-	-	-	-	-	-	-	-	-	-	-	-
01051037	Großenende	-	-	-	-	-	-	-	-	-	146	-	-	-	-
01051038	Groven	133	133	133	-	-	-	-	-	-	-	-	-	-	-
01051039	Gudendorf	76	47	47	-	-	-	-	-	-	126	-	-	-	-
01051043	Hackwälderkoog	473	409	360	-	-	-	19	-	-	314	-	-	19	-
01051044	Heide, Stadt	23	-	-	-	-	-	-	-	-	280	-	-	17	-
01051045	Hellischen-Herringsand-Unte	688	612	602	-	-	67	-	-	-	89	183	-	204	-
01051046	Heise	188	-	-	-	-	-	-	-	-	22	-	-	-	-
01051047	Hamme	702	-	677	-	-	-	-	-	-	153	-	-	111	-
01051048	Harmningstedt	119	109	109	-	-	-	-	-	-	214	-	-	19	-
01051049	Hennstedt	-	-	-	-	-	-	-	-	-	314	-	-	-	-
01051050	Hillgroven	-	-	-	-	-	-	-	-	-	-	-	-	-	-
01051051	Hochdorn	-	-	-	-	-	-	-	-	-	96	-	-	-	-
01051052	Hövede	-	-	-	-	-	-	-	-	-	109	-	-	-	-
01051053	Höllingstedt	30	-	-	-	-	-	-	-	-	148	-	-	-	-
01051054	Immenstedt	-	-	-	-	-	-	-	-	-	-	-	-	-	-
01051057	Kaiser-Wilhelm-Koog	924	-	871	-	-	-	-	-	-	130	20	-	42	-
01051058	Karolinenkoog	1 314	-	1 233	-	-	-	-	-	-	93	387	-	46	-
01051060	Kieve	-	-	-	-	-	-	-	-	-	-	-	-	-	-
01051061	Kierndel	-	-	-	-	-	-	-	-	-	-	-	-	-	-
01051062	Kronprinzenkoog	1 364	1 357	1 336	-	-	7	-	-	-	18	105	62	31	-
01051063	Kumstedt	239	71	67	115	-	-	25	-	-	275	-	-	28	-
01051064	Kuden	-	-	-	-	-	-	-	-	-	174	-	-	-	-
01051065	Lehe	465	465	447	-	-	-	-	-	-	204	-	-	93	-
01051067	Lüth	-	-	-	-	-	-	-	-	-	-	-	-	-	-
01051068	Linden	45	21	21	-	-	-	-	-	-	220	-	-	-	-
01051069	Lohe-Rickelshof	-	-	-	-	-	-	-	-	-	-	-	-	-	-
01051071	Lunden	-	-	-	-	-	-	-	-	-	-	-	-	-	-
01051072	Marne, Stadt	124	121	-	-	-	-	-	-	-	-	-	-	-	-
01051073	Marnedich	-	-	-	-	-	-	-	-	-	-	-	-	-	-
01051074	Mieldorf, Stadt	94	-	-	-	-	-	-	-	-	127	-	-	-	-
01051075	Neuenkirchen	1 496	1 427	1 397	-	-	-	-	-	-	127	-	-	354	-
01051076	Neufeld	457	420	420	-	-	-	-	-	-	55	122	-	58	-
01051077	Neufeldkoog	289	269	257	-	-	-	-	-	-	28	-	-	-	-
01051078	Nindorf	67	45	45	-	-	-	-	-	-	67	-	-	-	-
01051079	Norddeich	287	-	254	-	-	-	-	-	-	-	-	142	56	-
01051080	Nordheistedt	-	-	-	-	-	-	-	-	-	124	-	-	-	-
01051081	Nordwörden	903	823	813	-	-	59	21	-	-	72	-	-	179	-
01051082	Nordhastedt	200	135	135	-	-	-	-	-	-	277	33	-	74	-
01051083	Ostende	-	-	-	-	-	-	-	-	-	92	-	-	-	-
01051084	Ostendeichstrich	427	-	-	-	-	-	-	-	-	-	-	23	115	-
01051085	Oftersbüttel	-	-	-	-	-	-	-	-	-	261	-	-	-	-
01051086	Osternade	62	30	30	-	-	-	-	-	-	366	-	-	28	-
01051087	Ostroe	-	-	-	-	-	-	-	-	-	75	-	-	-	-
01051089	Quackkoog	-	-	-	-	-	-	-	-	-	63	-	-	-	-
01051090	Ramhusen	212	-	-	-	-	-	-	-	-	41	-	-	56	-
01051092	Rehm-Flehe-Bargen	72	72	72	-	-	-	-	-	-	-	-	-	-	-
01051093	Rensbüttel	273	227	227	-	-	19	27	-	-	-	-	-	-	-
01051096	Sankt Annen	33	33	33	-	-	-	-	-	-	187	-	-	-	-
01051097	Sankt Michaelisdamm	143	103	103	-	-	-	-	-	-	139	-	-	21	-
01051098	Sanzbüttel	93	-	-	42	-	-	-	-	-	88	-	-	-	-
01051099	Schaftstedt	230	92	92	-	-	-	-	-	-	185	-	-	66	-
01051100	Schalshoz	-	-	-	-	-	-	-	-	-	163	-	-	-	-
01051102	Schlichting	-	-	-	-	-	-	-	-	-	87	-	-	-	-
01051103	Schmedeswurth	391	-	378	-	-	-	-	-	-	36	-	-	-	-
01051104	Schram	-	-	-	-	-	-	-	-	-	-	-	-	-	-
01051105	Schulz	672	-	633	-	-	-	-	-	-	-	-	149	122	-
01051107	Stelle-Wittenwurth	-	-	-	-	-	-	-	-	-	37	-	-	-	-
01051108	Stübbel	-	-	-	-	-	-	-	-	-	-	-	-	-	-
01051109	Süderdeich	335	-	295	-	-	-	-	-	-	-	22	51	-	-
01051110	Süderhastedt	200	64	64	102	-	-	-	-	-	301	58	-	81	-

noch: Tab. 12 9814.2 T Anbau auf dem Ackerland in landwirtschaftlichen Betrieben nach ausgewählten Merkmalen auf Gemeindeebene in Schleswig-Holstein 2010

Schl. Nr.	Regionale Einheit	Getreide								Silomais / Grünmais	Zuckerrüben	Kartoffeln	Winterraps	Hülsenfrüchte	
		Zusammen	davon												
			Weizen	darunter Winterweizen ¹	Roggen und Wintermehrgewreide	Triticale	Gerste	Hafer	Körnermais / Corn-Cob-Mix						Sonstige Getreide ²
1	2	3	4	5	6	7	8	9	10	11	12	13	14		
01054 Nordfriesland		29 237		24 858	1 699	372	1 495	313		85	28 848	124	529	7 971	136
01054001 Achtrup		179	110	110	36						1 110			49	
01054002 Ahrensböf											132				
01054003 Ahrenvild		11	11	11							266				
01054004 Ahrenvildfeld											186				
01054005 Alkersum		53	22	22							76				
01054006 Almsdorf		109													
01054007 Aleswatt		34									130			25	
01054009 Avenhöft		116	80	80										44	
01054010 Bärgum		63	83	83							229			34	
01054011 Behrendorf		12			12						461				
01054012 Böhmstedt		28									276				
01054013 Bordselum		31									233				
01054014 Bordselum		259	239	239							837			77	
01054015 Borgsum		138				60					99			31	
01054016 Bosbüll		64									79				
01054017 Braderup		187									456			98	
01054018 Bransstedtlund		101					51				173				
01054019 Briedstedt, Stadt											37				
01054020 Brekum		47									163				
01054022 Dagebüll		1 168	1 130	1 116							90			355	
01054023 Dagebüll		101		87											
01054024 Dreisdorf		100	61	61							415				
01054026 Dunsum		51									67				
01054028 Elisabeth-Sochlen-Kooop		259	259	249							113			60	
01054027 Eilthöft											87				
01054032 Friesedell															
01054034 Friedrich-Wilhelm-Lübke-K		1 231		1 225								19		278	
01054035 Garding, Kirchspiel		221									153			69	
01054039 Garding, Stadt															
01054037 Goldbek											382				
01054038 Goldelund											507				
01054039 Gröde															
01054040 Großhusenkooop		112	48												
01054041 Haselund		41									359				
01054042 Hattstedt		14									122				
01054043 Hattstedtmarsch											84				
01054045 Högel		82			77						250				
01054046 Holm															
01054050 Hüll Hooop															
01054052 Horstedt		77			16						560				
01054054 Hude											41				
01054055 Humstrup		147	92	92			34				327				
01054056 Husum, Stadt											39				
01054057 Immenstedt		43									219				
01054059 Jökulund		35			19						318				
01054061 Kampen (SVt)															
01054062 Karum											234				
01054063 Käthagenheerd															
01054065 Klarbüll		157	157	157										44	
01054068 Klubbüll		248												76	
01054070 Koldenbüttel		780									128			115	
01054071 Kollerheide															
01054072 Kötzersbüll															
01054073 Ladelund		277	123	123	113						876			80	
01054074 Langeneß															
01054075 Langenhorh		538	418	418			74	30			736			126	
01054076 Leck		214	176	176							463			36	
01054077 Lexgaard															
01054078 List															
01054079 Lönwenstedt											510				
01054080 Lüdenholm											315				
01054083 Midlum		64									95				
01054084 Miltstedt		183	87	87	86						261			68	
01054085 Nebel		996	843	843	114						129			214	
01054086 Neukirchen											96				
01054087 Nieblum		1 600									275			491	
01054088 Niebüll, Stadt															
01054089 Norddorf auf Amrum															
01054090 Norderfriedrichskooop		200									129				
01054091 Nordstrand		1 829	1 757	1 737							332		133	465	
01054092 Norderstedt											293				
01054093 Ockholm		235		221							62			108	
01054094 Oevelum		97	71	71							53				
01054095 Oldenswort		381									370			133	
01054096 Oldersbek		118	92	92							301			45	
01054097 Oldsum		16			16						224				
01054098 Ostlum		124	104	97	11						74			19	
01054099 Osterfeld (Husum)		237	166	166	16		54				372			86	
01054100 Osterhever		200	175	175							154			106	
01054101 Oster-Christst		133	107	64							339			15	
01054103 Pellworm		569	445	427	16		62		24		269			189	
01054104 Popperbüll		265	232	232			33				89				
01054105 Ramsbüll		59	39	34							117				
01054106 Rantsum		95	44	44	51						392			25	
01054108 Reußenköge		2 598	2 482	2 452							217		39	790	
01054109 Risum-Lindholm		1 600	1 563	1 563							1 209			496	
01054110 Rodenäs		740		699										190	
01054113 Sanft Peter-Ordung											24				
01054116 Schwabstedt		32	32	32							340				
01054118 Schwesing		72			48						206				
01054119 Siedth											123				
01054120 Simonsberg		964	861	856							108			250	
01054121 Sönnebüll											153				
01054123 Schwitt											355				
01054124 Sorakebüll		82									464				
01054125 Stadum		35									588				
01054126 Sudestrand		212		206							306			40	
01054128 Struckum		374	374	371							175			66	
01054129 Süderende		129	40	40			13				83				
01054130 Süderhöft															
01054131 Süderlügum		53	27	27							382				
01054132 Südermarsch		333	333	333							132			119	
01054134 Tainig		407	369	359							130			141	
01054135 Tetenbüll		353									154			152	
01054136 Timinsstedt		62									278			36	
01054138 Tönning, Stadt		402	205	195							175			75	
0105															

noch: Tab. 12 9814.2 T Anbau auf dem Ackerland in landwirtschaftlichen Betrieben nach ausgewählten Merkmalen auf Gemeindeebene in Schleswig-Holstein 2010

Schl. Nr.	Regionale Einheit	Getreide									Silomais / Grünmais	Zuckerrüben	Kartoffeln	Winterraps	Hülsenfrüchte
		Zusammen	davon												
			Weizen	darunter Winterweizen ¹	Roggen und Winterroggengetreide	Triticale	Gerste	Hafer	Körnermais / Corn-Cob-Mix	Sonstiges Getreide ²					
1	2	3	4	5	6	7	8	9	10	11	12	13	14		
01055 Ostholstein		48 113		39 065	526	491	7 543	243	13		3 838	235	108	22 385	87
01055001 Ahrenbeck	3 915	2 894	2 894	-	-	738	-	-	-	-	362	-	-	1 811	-
01055002 Altentreppa	1 047	978	978	-	-	69	-	-	-	-	116	-	-	539	-
01055004 Bad Schwartau, Stadt	876	764	764	-	-	-	-	-	-	-	-	-	-	376	-
01055006 Beschendorf	378	306	306	-	-	64	8	-	-	-	-	-	-	171	-
01055007 Bosau	2 674	2 155	2 143	-	-	486	-	-	-	-	161	67	-	1 139	-
01055010 Dahme	240	-	-	-	-	-	-	-	-	-	78	-	-	145	-
01055011 Damkau	463	-	-	-	-	-	-	-	-	-	-	-	-	-	-
01055012 Euln, Stadt	463	457	453	-	-	-	-	-	-	-	83	-	-	267	-
01055014 Görli	554	-	-	-	-	-	-	-	-	-	-	-	-	244	-
01055015 Gienersdorf	2 563	2 281	2 281	-	-	204	-	-	-	-	67	-	-	1 189	-
01055016 Grönitz	1 743	1 383	1 373	-	-	326	18	-	-	-	192	5	-	846	-
01055017 Großenbrode	960	907	893	-	-	-	-	-	-	-	-	-	-	361	-
01055018 Grube	790	739	739	-	-	26	-	-	-	-	81	-	-	314	-
01055020 Harnsdorf	973	763	763	-	-	-	-	-	-	-	-	-	-	320	-
01055021 Heiligenhafen, Stadt	243	243	243	-	-	-	-	-	-	-	-	-	-	124	-
01055022 Harnsdorf	1 239	1 035	1 035	68	-	175	-	-	-	-	28	-	-	634	-
01055023 Kabelhorst	168	140	140	-	-	28	-	-	-	-	-	-	-	77	-
01055024 Kasseedorf	1 210	937	937	-	-	250	-	-	-	-	144	-	-	502	-
01055025 Kellenhusen (Ostsee)	63	56	56	-	-	-	-	-	-	-	33	-	-	-	-
01055027 Lensahn	895	740	740	-	-	150	-	-	-	-	20	-	-	397	-
01055028 Malente	1 142	822	822	24	-	284	-	-	-	-	279	-	-	522	-
01055029 Marhaagen	247	-	-	-	-	-	-	-	-	-	-	-	-	161	-
01055031 Neukirchen	1 590	1 242	1 242	-	-	348	-	-	-	-	31	-	-	806	-
01055032 Neustadt in Holstein, Sta	456	393	393	-	-	46	-	-	-	-	363	-	-	342	-
01055033 Oldenburg in Holstein, St	556	488	488	-	-	42	-	-	-	-	71	-	-	249	-
01055038 Radekau	1 256	832	832	-	15	391	-	-	-	-	167	-	-	633	-
01055038 Rapsdorf	737	613	613	-	-	640	-	-	-	-	255	-	-	304	-
01055037 Schashaagen	1 942	1 416	1 399	44	-	434	-	-	-	-	258	-	-	855	-
01055038 Schönwalde am Bungeberg	1 384	1 225	1 206	13	-	138	-	-	-	-	101	-	-	631	-
01055038 Sielkendorf	886	840	840	-	-	640	-	-	-	-	54	-	-	424	-
01055040 Stockelsdorf	1 801	1 367	1 356	-	50	331	38	-	-	-	157	-	-	856	-
01055041 Süsel	2 219	1 502	1 486	49	-	604	43	-	-	-	146	-	-	1 078	-
01055042 Timmerdorfer Strand	33	33	33	-	-	33	-	-	-	-	29	-	-	-	-
01055043 Wanau	2 116	1 737	1 737	-	-	336	-	-	-	-	184	-	-	1 148	-
01055044 Scharbeutz	1 276	936	936	-	-	308	-	-	-	-	484	-	23	4 167	-
01055048 Fehmarn, Stadt	9 268	8 368	8 300	83	-	789	27	-	-	-	147	-	-	4 167	-
01056 Pinneberg	5 201	3 048	3 019	1 055	212	698	167				5 573			51	1 347
01056001 Apen	176	-	-	-	-	176	-	-	-	-	75	-	-	-	-
01056002 Barmstedt, Stadt	119	25	25	71	-	-	-	-	-	-	215	-	-	-	-
01056003 Barmstedt	76	-	-	40	-	-	-	-	-	-	104	-	-	-	-
01056004 Bilsen	119	-	-	-	-	-	-	-	-	-	221	-	-	-	-
01056005 Bönnigstedt	76	-	-	-	-	-	-	-	-	-	119	-	-	-	-
01056006 Bokel	216	22	22	154	-	28	11	-	-	-	231	-	-	-	-
01056008 Bokholt-Hannredder	58	-	-	-	-	-	-	-	-	-	141	-	-	-	-
01056008 Borstel-Hohenraden	100	40	40	7	-	23	-	-	-	-	205	-	-	30	-
01056010 Brande-Hömerkirchen	104	35	33	41	-	-	-	-	-	-	295	-	-	-	-
01056011 Bullenkuhlen	100	-	-	-	-	-	-	-	-	-	62	-	-	-	-
01056013 Ellerbek	21	-	-	-	-	-	-	-	-	-	83	-	-	-	-
01056014 Ellerhoop	57	30	30	-	-	-	-	-	-	-	109	-	-	13	-
01056015 Elmhorn, Stadt	80	-	-	-	-	-	-	-	-	-	94	-	-	46	-
01056016 Groß Nordende	96	-	-	-	-	-	-	-	-	-	125	-	-	-	-
01056017 Groß Offenseth-Aspern	238	-	-	-	-	-	-	-	-	-	-	-	-	-	-
01056018 Hälftenbek	234	232	232	-	-	-	-	-	-	-	-	-	-	94	-
01056019 Haselau	238	-	-	-	-	-	-	-	-	-	-	-	-	94	-
01056020 Haselau	234	-	-	46	45	33	-	-	-	-	59	-	-	-	-
01056021 Haseln	135	-	-	-	-	-	-	-	-	-	144	-	-	-	-
01056022 Heede	266	66	66	108	-	67	-	-	-	-	144	-	-	-	-
01056023 Heidegraben	35	-	-	-	-	-	-	-	-	-	87	-	-	-	-
01056024 Heist	207	-	-	23	-	-	-	-	-	-	87	-	-	-	-
01056025 Heiligland	251	86	86	88	-	50	-	-	-	-	164	-	-	28	-
01056026 Hemmlingen	30	-	-	-	-	-	-	-	-	-	21	-	-	-	-
01056027 Hellingen	138	63	63	37	27	-	-	-	-	-	112	-	-	-	-
01056028 Holm	101	-	-	-	-	-	-	-	-	-	49	-	-	125	-
01056029 Klein Nordende	100	40	40	7	-	23	-	-	-	-	205	-	-	30	-
01056030 Klein Offenseth-Sparriesh	138	63	63	37	27	-	-	-	-	-	112	-	-	-	-
01056031 Kolln-Resiek	101	-	-	-	-	-	-	-	-	-	49	-	-	125	-
01056032 Kummertsdorf	357	310	304	-	-	27	-	-	-	-	294	-	-	-	-
01056034 Langeln	100	100	100	51	-	22	-	-	-	-	294	-	-	-	-
01056035 Lützhorn	171	19	10	102	-	33	-	-	-	-	621	-	-	67	-
01056036 Mooresee	227	143	143	-	-	58	-	-	-	-	67	-	-	-	-
01056037 Neuendeich	207	-	-	-	-	-	-	-	-	-	58	-	-	88	-
01056038 Osterhorn	100	-	-	-	-	-	-	-	-	-	101	-	-	-	-
01056039 Pinneberg, Stadt	148	-	-	-	-	-	-	-	-	-	12	-	-	-	-
01056040 Prisdorf	208	85	85	59	30	-	-	-	-	-	277	-	-	83	-
01056041 Quickborn, Stadt	148	-	-	-	-	-	-	-	-	-	88	-	-	24	-
01056042 Ras-Besembek	148	-	-	-	-	-	-	-	-	-	88	-	-	24	-
01056043 Rehlinden	36	-	-	-	-	-	-	-	-	-	48	-	-	-	-
01056044 Schenefeld, Stadt	564	564	563	-	-	-	-	-	-	-	43	-	-	364	-
01056045 Seestermühe	564	564	563	-	-	-	-	-	-	-	48	-	-	364	-
01056046 Seeth-Ekholz	58	24	24	15	-	19	-	-	-	-	115	-	-	-	-
01056047 Tangstedt	78	-	-	29	-	27	-	-	-	-	118	-	-	-	-
01056048 Tornesch, Stadt	227	-	-	-	-	-	-	-	-	-	-	-	-	95	-
01056049 Uetersen, Stadt	33	33	33	-	-	-	-	-	-	-	113	-	-	-	-
01056050 Wedel, Stadt	33	33	33	-	-	-	-	-	-	-	113	-	-	-	-
01056051 Westerhorn	29 188	21 275	21 109	735	239	6 508	337				7 382	74	19	14 051	130
01057 Plön	502	342	342	-	-	-	-	-	-	-	321	-	-	232	-
01057001 Ascheberg (Holstein)	162	-	-	-	-	-	-	-	-	-	-	-	-	-	-
01057002 Barmassen	148	105	105	-	-	44	-	-	-	-	-	-	-	67	-
01057003 Barsbek	148	105	105	-	-	44	-	-	-	-	-	-	-	67	-
01057004 Behrensdorf (Ostsee)	635	-	-	-	-	-	-	-	-	-	45	-	-	325	-
01057005 Belsau	635	-	-												

noch: Tab. 12 9814.2 T Anbau auf dem Ackerland in landwirtschaftlichen Betrieben nach ausgewählten Merkmalen auf Gemeindeebene in Schleswig-Holstein 2010

Schl. Nr.	Regionale Einheit	Getreide													Silomais / Grünmais	Zuckerrüben	Kartoffeln	Winterraps	Hilfsfrüchte	
		Zusammen	davon								10	11	12	13						14
			Weizen	darunter Winterweizen ¹	Roggen und Winterweizengetreide	Triticale	Gerste	Hafer	Körnermais / Corn-Cob-Mix	Sonstiges Getreide ²										
1	2	3	4	5	6	7	8	9	10	11	12	13	14							
01058	Rendsburg-Eckernförde	34 415	22 059	21 852	3 370	729	7 541	621	-	-	31 536	1 415	541	13 869	198					
01058001	Achternweh	-	-	-	-	26	-	-	-	-	326	-	-	-	-					
01058003	All Duvenstedt	51	-	-	-	-	-	-	-	-	-	-	-	-	-					
01058004	Altenhof	-	-	-	-	-	-	-	-	-	-	-	-	-	-					
01058005	Altenholz	669	532	532	-	-	-	-	-	-	-	-	-	330	-					
01058007	Asendorf	107	-	-	-	-	-	-	-	-	289	-	-	-	-					
01058008	Ascheffel	25	-	-	14	-	-	-	-	-	92	-	-	-	-					
01058009	Aukrug	270	28	28	187	-	-	-	-	-	482	-	46	-	-					
01058010	Baarsial	-	-	-	-	-	-	-	-	-	99	-	-	-	-					
01058011	Bargstedt	162	58	58	66	-	-	38	-	-	381	-	-	-	-					
01058012	Barkelsbv	802	483	483	29	-	-	269	-	-	124	-	-	407	-					
01058013	Basdorf	152	-	-	-	-	-	66	-	-	442	-	-	65	-					
01058014	Basdorf	309	-	-	142	-	-	115	-	-	516	-	-	74	-					
01058015	Berlinstedt	-	-	-	-	-	-	-	-	-	186	-	-	-	-					
01058016	Bissau	127	75	75	-	-	-	-	-	-	92	-	-	51	-					
01058018	Blumenthal	-	-	-	-	-	-	-	-	-	76	-	-	76	-					
01058019	Böllhusen	153	112	112	25	-	-	-	-	-	101	-	-	-	-					
01058021	Bokel	113	-	-	78	-	-	-	-	-	265	-	79	-	-					
01058022	Bordesbom	67	41	41	-	-	-	-	-	-	74	-	-	-	-					
01058023	Borsdorf-Seedorf	72	-	-	-	-	-	-	-	-	102	-	-	-	-					
01058024	Bongstedt	-	-	-	-	-	-	-	-	-	122	-	-	-	-					
01058025	Bornholt	29	-	-	-	-	-	19	-	-	140	-	-	-	-					
01058026	Bovenau	668	726	726	-	-	-	144	-	-	101	-	-	548	-					
01058027	Brannen	42	-	-	42	-	-	-	-	-	370	-	-	-	-					
01058028	Bredenbek	450	-	-	-	-	-	-	-	-	145	-	-	201	-					
01058029	Breholz	34	-	-	-	-	-	-	-	-	331	-	-	-	-					
01058030	Brekendorf	165	53	53	96	-	-	-	-	-	367	-	-	-	-					
01058031	Brinjahe	-	-	-	-	-	-	-	-	-	192	-	-	-	-					
01058032	Brosenbv	208	120	120	-	-	-	86	-	-	49	-	-	90	-					
01058033	Brüque	67	-	-	-	-	-	-	-	-	198	-	-	-	-					
01058034	Büdelndorf, Stadt	-	-	-	-	-	-	-	-	-	195	-	-	172	-					
01058035	Büsum	387	307	307	-	-	-	80	-	-	38	-	-	-	-					
01058036	Christiansholm	-	-	-	-	-	-	-	-	-	33	-	-	-	-					
01058037	Dänischenhagen	95	-	-	-	-	-	-	-	-	146	-	-	-	-					
01058038	Dätjen	-	-	-	-	-	-	-	-	-	106	-	-	-	-					
01058039	Damendorf	143	88	77	-	-	-	-	-	-	236	-	-	-	-					
01058040	Damp	441	313	313	-	-	-	-	-	-	250	-	-	-	-					
01058042	Dörfhof	383	290	290	-	-	-	93	-	-	211	-	-	-	-					
01058043	Eckernförde, Stadt	-	-	-	-	-	-	-	-	-	-	-	-	-	-					
01058044	Ehndorf	177	-	-	100	-	-	33	-	-	224	-	-	-	-					
01058045	Eisendorf	-	-	-	-	-	-	-	-	-	45	-	-	-	-					
01058046	Ellerdorf	57	34	34	-	-	-	-	-	-	200	-	-	13	-					
01058047	Ellsdorf-Westermühlen	232	106	106	59	-	-	-	-	-	538	-	-	38	-					
01058048	Embsbun	18	-	-	-	-	-	-	-	-	327	-	-	-	-					
01058049	Emkendorf	396	283	280	61	-	-	-	-	-	722	-	-	-	-					
01058050	Feide	194	124	124	35	-	-	35	-	-	152	-	-	47	-					
01058051	Fehm	283	181	181	-	-	-	-	-	-	128	-	-	-	-					
01058052	Fleckebv	511	350	340	-	-	-	13	-	-	135	-	13	276	-					
01058053	Flintbek	287	217	209	-	-	-	47	-	-	105	-	-	118	-					
01058054	Fockbek	134	-	-	-	-	-	20	-	-	305	-	-	-	-					
01058055	Friedrichsgraben	-	-	-	71	-	-	-	-	-	108	-	-	-	-					
01058056	Friedrichsholm	-	-	-	-	-	-	-	-	-	267	-	-	-	-					
01058057	Gammby	87	58	58	-	-	-	-	-	-	388	-	-	-	-					
01058058	Gettorf	153	89	89	-	-	-	-	-	-	43	-	-	-	-					
01058059	Glutz	167	68	68	54	-	-	-	-	-	222	-	-	-	-					
01058061	Gokets	-	-	-	-	-	-	-	-	-	366	-	-	-	-					
01058062	Grauel	44	117	117	-	-	-	-	-	-	67	-	-	-	-					
01058063	Grevenkrag	146	-	-	-	-	-	29	-	-	53	-	-	-	-					
01058064	Groß Buchwald	282	179	179	-	-	-	103	-	-	67	-	-	140	-					
01058065	Groß Volstedt	-	-	-	-	-	-	-	-	-	107	-	-	-	-					
01058066	Groß Wittensee	252	-	-	-	-	-	-	-	-	304	-	-	65	-					
01058067	Gübby	160	128	128	-	-	-	31	-	-	177	-	-	99	-					
01058068	Haale	52	-	-	-	-	-	-	-	-	243	-	-	-	-					
01058069	Häby	23	-	-	-	-	-	-	-	-	47	-	-	-	-					
01058070	Hamdorf	112	34	34	59	-	-	-	-	-	625	-	-	-	-					
01058071	Hamweddel	-	-	-	-	-	-	-	-	-	816	-	-	-	-					
01058072	Hansen-Hademerschen	130	67	67	-	-	-	-	-	-	168	-	-	-	-					
01058073	Hallmoor	153	47	47	-	-	-	50	-	-	132	-	-	74	-					
01058074	Heinkenborstel	-	-	-	-	-	-	-	-	-	151	-	-	-	-					
01058075	Hörsten	-	-	-	-	-	-	-	-	-	122	-	-	-	-					
01058076	Hoffeld	160	93	93	-	-	-	-	-	-	43	-	-	92	-					
01058077	Hohenwestedt	61	-	-	-	-	-	-	-	-	269	-	-	30	-					
01058078	Hohn	170	41	41	101	18	-	-	-	-	518	-	-	25	-					
01058080	Holtsee	1 041	850	845	-	23	139	-	-	-	392	-	-	483	37					
01058081	Höbznunne	-	-	-	-	-	-	-	-	-	74	-	-	-	-					
01058082	Hölsdorf	527	381	377	-	-	-	-	-	-	152	-	-	349	-					
01058083	Hütten	146	98	98	-	-	-	28	-	-	95	-	-	58	-					
01058084	Hummelfeld	183	144	144	-	-	-	-	-	-	203	-	-	97	-					
01058085	Jahnsdorf	-	-	-	-	-	-	-	-	-	172	-	-	-	-					
01058086	Jevenstedt	208	-	-	99	-	-	73	-	-	1 074	-	-	-	-					
01058087	Katbv	-	-	-	-	-	-	-	-	-	66	-	-	117	-					
01058088	Klein Wittensee	297	203	203	-	-	-	-	-	-	34	-	-	-	-					
01058089	Königsbühl	-	-	-	-	-	-	-	-	-	150	-	-	161	-					
01058090	Koosel	438	282	279	-	-	-	106	-	-	62	-	-	48	-					
01058091	Kroosau	102	62	62	-	-	-	82	-	-	174	-	-	-	-					
01058093	Krummisch	534	378	378	-	-	81	75	-	-	256	-	-	235	-					
01058094	Langwedel	377	234	234	-	-	-	-	-	-	239	-	-	-	-					
01058096	Lindau	580	483	483	-	-	-	-	-	-	251	-	-	11	-					
01058097	Lohe-Föhnd	72	-	-	56	-	-	-	-	-	224	-	-	-	-					
01058098	Loop	121	50	50	29	-	-	36	-	-	103	-	-	165	-					
01058099	Loose	394	-	-	-	-	-	-	-	-	517	-	-	-	-					
01058100	Lüttenwestedt	117	72	70	-	-	-	-	-	-	402	-	-	224	-					
01058101	Luthstedt	67	-	-	-	-	-	-	-	-	137	-	-	-	-					
01058102	Lüsdorf	663	428	428	-	-	-	-	-	-	147	-	-	-	-					
01058103	Meesau	-	-	-	-	-	-	-	-	-	55	-	-	21	-					
01058104	Melsdorf	-	-	-																

noch: Tab. 12 9814.2 T Anbau auf dem Ackerland in landwirtschaftlichen Betrieben nach ausgewählten Merkmalen auf Gemeindeebene in Schleswig-Holstein 2010

Schl. Nr.	Regionale Einheit	Getreide								Silomais / Grünmais	Zuckerrüben	Kartoffeln	Winterraps	Hülsenfrüchte
		Zusammen	davon											
			Weizen	darunter Winterweizen ¹	Roggen und Winterweizengetreide	Triticale	Gerste	Hafer	Körnermais / Corn-Cob-Mix					
1	2	3	4	5	6	7	8	9	10	11	12	13	14	
01058	Schleswig-Flensburg	31 283	-	20 139	3 352	645	6 551	311	-	44 807	929	336	11 155	258
01059001	Alt Bernebek	40	-	-	-	-	-	-	-	245	-	-	-	-
01059005	Bergenhusen	15	-	-	-	-	-	-	-	213	-	-	-	-
01059006	Böhl	412	265	260	-	-	94	-	-	171	-	-	56	-
01059008	Böklund	65	41	41	-	-	24	-	-	141	-	-	44	-
01059009	Börm	61	-	-	-	-	-	-	-	751	-	-	-	-
01059010	Böllnstedt	58	-	-	-	-	-	-	-	731	-	-	-	-
01059011	Boren	582	338	338	-	-	87	-	-	520	-	-	163	-
01059012	Borzwedel	56	42	42	-	-	-	-	-	52	-	-	-	-
01059014	Briebel	275	197	197	-	-	-	-	-	147	-	-	113	-
01059016	Brodersby	173	-	-	-	-	-	-	-	286	-	-	69	-
01059018	Busdorf	-	-	-	-	-	-	-	-	-	-	-	-	-
01059019	Darnebeck	44	-	-	-	-	-	-	-	875	-	-	-	-
01059020	Dörpstadt	141	30	27	54	-	-	-	-	351	-	-	-	-
01059021	Dollroffeld	153	-	-	-	-	-	-	-	-	-	-	-	-
01059022	Ekiens	161	-	-	-	-	-	-	-	113	-	-	121	-
01059023	Ellingstedt	89	-	-	38	-	-	-	-	784	-	-	-	-
01059024	Erlde	36	-	-	-	-	-	-	-	649	-	-	-	-
01059025	Fährdorf	195	84	84	24	-	-	-	-	257	-	-	94	-
01059032	Geltorf	-	-	-	-	-	-	-	-	-	-	-	-	-
01059033	Goltorf	-	-	-	-	-	-	-	-	-	-	-	-	-
01059034	Goldsby	184	-	-	-	-	-	-	-	-	-	-	72	-
01059035	Groß Rheide	68	-	-	53	-	-	-	-	488	-	-	-	-
01059037	Haveloft	58	43	43	-	-	-	-	-	222	-	-	31	-
01059038	Haveloftsdorf	294	236	236	-	-	40	-	-	147	-	-	134	-
01059039	Höllingstedt	74	-	-	47	-	-	-	-	391	-	-	-	-
01059041	Husby	67	-	-	31	-	-	-	-	384	-	-	-	-
01059042	Isstedt	-	-	-	-	-	-	-	-	35	-	-	-	-
01059043	Japel	-	-	-	-	-	-	-	-	-	-	-	-	-
01059044	Jöbek	35	-	-	-	-	-	-	-	520	-	-	617	-
01059045	Kaaseln, Stadt	1 293	974	974	-	-	252	-	-	237	-	-	-	-
01059047	Kiesby	233	180	180	-	-	53	-	-	69	-	-	82	-
01059049	Klapsholz	97	-	-	-	-	-	-	-	334	-	-	-	-
01059050	Klein Bernebek	143	-	-	97	-	-	-	-	876	-	-	-	-
01059051	Klein Rheide	85	-	-	-	-	-	-	-	438	-	-	-	-
01059053	Kropp	160	-	-	133	-	-	-	-	1 087	-	-	-	-
01059055	Loh	262	-	-	-	-	-	-	-	84	-	-	185	-
01059056	Lottorf	-	190	190	-	-	72	-	-	-	-	-	-	-
01059057	Lüschau	-	-	-	-	-	-	-	-	527	-	-	-	-
01059058	Maqerndorf	-	-	-	-	-	-	-	-	299	-	-	-	-
01059060	Mohrkirch	453	336	336	-	-	-	-	-	191	-	-	207	-
01059062	Nubieren	-	-	-	-	-	-	-	-	72	-	-	-	-
01059063	Norderbrunp	-	-	-	-	-	-	-	-	-	-	-	-	-
01059064	Norderstapel	47	19	19	-	-	-	-	-	189	-	-	-	-
01059065	Nußfeld	-	-	-	-	-	-	-	-	-	-	-	-	-
01059067	Oesbena	320	227	227	-	-	93	-	-	68	-	-	118	-
01059068	Rabenkirchen-Faulück	459	386	386	-	-	-	-	-	110	-	-	225	-
01059069	Ride	181	103	103	-	-	-	-	-	-	-	-	-	-
01059070	Riabe	-	-	-	-	-	-	-	-	-	-	-	-	-
01059071	Salrup	568	483	483	-	-	34	-	-	512	-	-	389	-
01059072	Sandrup	390	270	270	-	-	-	-	-	270	-	-	128	-
01059073	Schaalby	333	232	232	33	-	49	-	-	512	-	-	123	-
01059074	Scheoerott	-	43	43	-	-	-	-	-	45	-	-	-	-
01059075	Schleswig, Stadt	-	-	-	-	-	-	-	-	165	-	-	-	-
01059076	Schnarup-Thumb	367	309	309	-	-	-	-	-	155	-	-	178	-
01059077	Schubz	101	31	31	54	-	-	-	-	795	-	-	-	-
01059078	Siek	116	-	-	38	-	-	-	-	328	-	-	-	-
01059079	Silberstedt	216	66	66	-	-	-	-	-	1 663	-	-	29	-
01059080	Sindefeld	536	443	443	-	-	93	-	-	-	-	-	187	-
01059081	Siok	110	54	54	35	-	-	-	-	455	-	-	29	-
01059082	Strudorf	291	240	240	-	-	-	-	-	146	-	-	134	-
01059083	Süderbrunp	-	-	-	-	-	-	-	-	-	-	-	-	-
01059084	Süderfahrenstedt	214	154	154	-	-	59	-	-	131	-	-	115	-
01059085	Süderstaedel	-	-	-	-	-	-	-	-	88	-	-	-	-
01059086	Taarnstedt	635	554	554	-	-	-	-	-	431	60	-	299	-
01059087	Tatenhusen	33	-	-	-	-	-	-	-	472	-	-	-	-
01059088	Tielen	-	-	-	-	-	-	-	-	146	-	-	-	-
01059090	Toik	248	197	197	-	-	52	-	-	103	-	-	81	-
01059092	Trisa	282	146	146	44	-	-	-	-	776	30	-	143	-
01059093	Usaby	256	193	193	-	-	-	-	-	116	-	-	83	-
01059094	Utunis	700	544	544	-	-	-	-	-	106	-	-	227	-
01059095	Wapensrott	122	77	77	-	-	-	-	-	102	-	-	-	-
01059096	Wohide	-	-	-	-	-	-	-	-	408	-	-	-	-
01059097	Tweett	805	678	678	-	-	-	-	-	161	-	-	270	-
01059098	Nabel	501	501	501	-	-	-	-	-	536	113	-	229	-
01059101	Tastrup	151	103	103	-	-	48	-	-	77	-	-	46	-
01059102	Ahneby	118	70	70	-	-	48	-	-	-	-	-	-	-
01059103	Ausacker	316	177	176	29	-	94	-	-	149	-	-	72	-
01059105	Böhlund	31	-	-	17	-	14	-	-	231	-	-	-	-
01059106	Dollenup	415	288	288	35	-	-	-	-	94	32	-	136	-
01059107	Egelbek	57	-	-	-	-	-	-	-	309	-	-	-	-
01059109	Esorus	960	636	636	-	-	324	-	-	73	-	-	378	-
01059112	Gellina	1 168	1 016	1 016	-	-	-	-	-	257	-	-	481	-
01059113	Glücksburg (Ostsee), Stadt	46	-	-	-	-	-	-	-	79	-	-	-	-
01059115	Großenwiehe	287	80	80	172	-	35	-	-	876	-	-	90	-
01059116	Gröbsolt	473	307	307	-	-	132	-	-	377	-	-	252	-
01059118	Grundhof	698	429	429	-	-	-	-	-	81	-	-	260	-
01059120	Harrislee	208	79	79	-	-	-	-	-	229	-	-	39	-
01059121	Häselberg	520	365	365	-	-	155	-	-	180	-	-	227	-
01059123	Höhp	63	40	40	-	-	-	-	-	721	-	-	40	-
01059124	Holt	157	-	-	67	-	-	-	-	536	-	-	-	-
01059126	Hörup	528	315	299	-	-	159	-	-	127	-	-	175	-
01059127	Husby	563	383	383	-	-	-	-	-	156	-	-	288	-
01059128	Janneby	61	-	-	-	-	-	-	-	439	-	-	-	-
01059129	Jardelund	62	-	-	45	-	17	-	-	812	-	-	-	-
01059131	Jerrishoe	64	-	-	27	-	-	-	-	520	-	-	-	-
01059132	Jörl	18	-	-	-	-	-	-	-	599	-	-	-	-
01059136	Kronsaard	258	211	211	-	-	48	-	-	41	-	-	143	-
01059137	Langballia	366	226	224	-	-	109	-	-	-	-	-	137	-
01059138	Langstedt	18	-	-	-	-	-	-	-	381	-	-	-	-
01059141	Maasüll	286	217	217	-	-	-	-	-	178				

noch: Tab. 12 9814.2 T Anbau auf dem Ackerland in landwirtschaftlichen Betrieben nach ausgewählten Merkmalen auf Gemeindeebene in Schleswig-Holstein 2010

Schl. Nr.	Regionale Einheit	Getreide								Silomais / Grünmais	Zuckerrüben	Kartoffeln	Winterraps	Hülsenfrüchte	
		Zusammen	davon												
			Weizen	darunter Winterweizen ¹	Roggen und Wintermenggetreide	Triticale	Gerste	Hafer	Körnermais / Corn-Cob-Mix						Sonstiges Getreide ²
1	2	3	4	5	6	7	8	9	10	11	12	13	14		
01061001	Steinburg	12 832	-	7 827	1 994	528	2 291	90	20	-	11 997	623	226	3 469	25
01061002	Aasbüttel	22	-	-	-	-	-	-	-	-	-	-	-	-	-
01061003	Aebissinwisch	-	-	-	-	-	-	-	-	-	-	-	-	-	-
01061004	Aethorst	54	-	-	-	-	-	-	-	-	70	-	-	-	-
01061005	Altensee	-	-	-	-	-	-	-	-	-	61	-	-	-	-
01061006	Aufsee	51	15	15	17	-	-	-	-	-	104	-	-	-	-
01061007	Bahrenfleth	584	494	494	-	-	90	-	-	-	105	-	-	235	-
01061008	Bahrenfleth	184	-	-	-	-	-	-	-	-	138	-	-	82	-
01061009	Bekdorf	-	-	-	-	-	-	-	-	-	-	-	-	-	-
01061010	Bekmünde	-	-	-	-	-	-	-	-	-	41	-	-	-	-
01061011	Besdorf	-	-	-	-	-	-	-	-	-	-	-	-	-	-
01061012	Blomesche Wildnis	92	-	-	-	-	-	-	-	-	-	-	-	-	-
01061013	Bokelshorn	98	-	-	-	-	-	-	-	-	114	-	-	-	-
01061014	Bokhorst	65	-	-	34	-	-	-	-	-	174	-	-	-	-
01061015	Borsfleth	124	-	-	-	-	-	-	-	-	68	-	-	38	-
01061016	Breitenberg	-	-	-	-	-	-	-	-	-	44	-	-	-	-
01061017	Breitenburg	-	-	-	-	-	-	-	-	-	-	-	-	-	-
01061018	Brokdorf	-	-	-	-	-	-	-	-	-	-	-	-	-	-
01061019	Brokstedt	171	-	-	102	-	-	-	-	-	88	-	-	-	-
01061020	Bützel	-	-	-	-	-	-	-	-	-	-	-	-	-	-
01061021	Christenthath	65	-	-	-	-	-	-	-	-	183	-	-	-	-
01061022	Döbeling	50	-	-	-	-	-	-	-	-	118	-	-	-	-
01061023	Dammfleth	-	-	-	-	-	-	-	-	-	50	-	-	-	-
01061024	Draze	157	96	96	-	-	-	-	-	-	417	-	-	-	-
01061025	Ecklak	28	28	28	-	-	-	-	-	-	74	-	-	-	-
01061026	Elskoo	427	395	395	-	-	-	-	-	-	-	-	-	145	-
01061027	Engelbrechtsche Wildnis	81	61	57	-	-	-	-	-	-	-	-	-	-	-
01061028	Fitzbek	79	-	-	44	-	-	-	-	-	173	-	-	-	-
01061029	Glückstadt, Stadt	-	-	-	-	-	-	-	-	-	-	-	-	-	-
01061030	Grevenkoo	761	590	590	-	-	-	-	-	-	43	-	-	172	-
01061031	Griebshorn	-	-	-	-	-	-	-	-	-	251	-	-	-	-
01061032	Hadenfeld	69	-	-	-	-	-	-	-	-	52	-	-	-	-
01061033	Hallenstedten	-	-	-	-	-	-	-	-	-	-	-	-	-	-
01061034	Haltenstedterkamp	114	-	-	35	-	-	-	-	-	370	-	-	-	-
01061035	Hennstedt	196	-	-	-	-	-	-	-	-	35	-	-	56	-
01061036	Herzhorn	61	-	-	74	-	-	-	-	-	132	-	-	-	-
01061037	Horsbünde	128	-	-	-	-	-	-	-	-	73	-	-	43	-
01061038	Hodorf	108	25	29	-	-	41	-	-	-	281	-	-	15	-
01061039	Höhenhase	246	140	140	-	-	-	-	-	-	197	-	-	30	-
01061040	Höhenhase	483	82	82	188	-	190	-	-	-	454	58	81	34	-
01061041	Hohenlockstedt	44	-	-	27	-	-	-	-	-	451	-	-	-	-
01061042	Holtenhörn	300	163	163	69	-	-	-	-	-	459	-	6	58	-
01061043	Holtenhörn	62	-	-	25	-	-	-	-	-	69	-	-	-	-
01061044	Holtenhörn	137	58	58	-	-	-	-	-	-	82	-	-	39	-
01061045	Holtenhörn, Stadt	79	-	-	-	-	-	-	-	-	312	-	-	-	-
01061046	Holtenhörn	-	-	-	-	-	-	-	-	-	140	-	-	-	-
01061047	Kaaka	95	34	34	19	28	-	-	-	-	147	-	-	-	-
01061048	Kaisborstel	-	-	-	-	-	-	-	-	-	34	-	-	-	-
01061049	Kellinhuusen, Stadt	-	-	-	-	-	-	-	-	-	56	-	-	-	-
01061050	Kellinhuusen	-	-	-	-	-	-	-	-	-	20	-	-	-	-
01061051	Kleve	-	-	-	-	-	-	-	-	-	18	-	-	310	-
01061052	Kölnmoor	658	589	589	-	-	-	-	-	-	-	-	-	-	-
01061053	Krensdorf	-	-	-	-	-	-	-	-	-	-	-	-	-	-
01061054	Krensdorf	-	-	-	-	-	-	-	-	-	-	-	-	-	-
01061055	Krempe, Stadt	33	18	18	-	-	-	-	-	-	125	-	-	-	-
01061056	Kremschloß	-	-	-	-	-	-	-	-	-	-	-	-	-	-
01061057	Kremschloß	-	-	-	-	-	-	-	-	-	-	-	-	-	-
01061058	Kronsmoor	-	-	-	-	-	-	-	-	-	-	-	-	-	-
01061059	Krummendiek	94	-	-	-	-	-	-	-	-	34	-	-	-	-
01061060	Kudensee	-	-	-	-	-	-	-	-	-	-	-	-	-	-
01061061	Lägerdorf	-	-	-	-	-	-	-	-	-	-	-	-	-	-
01061062	Ländrich	94	-	-	-	-	-	-	-	-	34	-	-	-	-
01061063	Landschaide	-	-	-	-	-	-	-	-	-	-	-	-	-	-
01061064	Locksstedt	177	-	-	-	-	-	-	-	-	191	67	-	60	-
01061065	Lohsbek	118	-	-	49	-	-	-	-	-	80	-	-	-	-
01061066	Loft	55	-	-	17	-	38	-	-	-	83	-	-	-	-
01061067	Mehlbek	275	-	-	51	-	91	-	-	-	86	-	-	95	-
01061068	Moorsiek	68	-	-	-	-	-	-	-	-	148	-	-	-	-
01061069	Moorhusen	68	-	-	-	-	-	-	-	-	26	-	-	-	-
01061070	Moorhusen	54	-	-	-	-	-	-	-	-	87	-	-	-	-
01061071	Mühlbarbek	33	-	-	-	-	-	-	-	-	79	-	-	-	-
01061072	Münsterdorf	235	200	200	-	-	35	-	-	-	47	-	-	68	-
01061073	Neuenbrook	299	236	231	-	-	-	-	-	-	63	-	-	147	-
01061074	Neuenbrook b. Elmshorn	-	-	-	-	-	-	-	-	-	83	-	-	-	-
01061075	Nendbüttel	101	-	-	-	-	-	-	-	-	170	-	-	15	-
01061076	Nortorf	69	-	-	38	-	31	-	-	-	66	-	-	-	-
01061077	Nutten	-	-	-	-	-	-	-	-	-	-	-	-	-	-
01061078	Oesbüll	-	-	-	-	-	-	-	-	-	-	-	-	-	-
01061079	Oesbüll	-	-	-	-	-	-	-	-	-	-	-	-	-	-
01061080	Oesbüll	-	-	-	-	-	-	-	-	-	-	-	-	-	-
01061081	Oidensbüll	23	-	-	-	-	-	-	-	-	65	-	-	-	-
01061082	Oidensbüll	134	86	86	-	-	-	-	-	-	198	-	-	-	-
01061083	Oidensbüll	69	-	-	-	-	30	-	-	-	153	-	-	-	-
01061084	Oidensbüll	43	-	-	19	-	24	-	-	-	189	12	-	-	-
01061085	Pöschendorf	-	-	-	-	-	-	-	-	-	116	-	-	-	-
01061086	Pöschendorf	-	-	-	-	-	-	-	-	-	318	-	-	-	-
01061087	Puls	184	71	71	67	-	-	-	-	-	400	-	-	38	-
01061088	Quarnstedt	369	131	125	143	-	-	-	-	-	165	-	-	70	-
01061089	Rade	59	-	-	-	-	-	-	-	-	63	-	-	-	-
01061090	Reher	74	38	38	-	-	-	-	-	-	534	-	-	-	-
01061091	Rehrich	74	-	-	-	-	-	-	-	-	32	-	-	-	-
01061092	Rohrbach	-	-	-	-	-	-	-	-	-	-	-	-	-	-
01061093	Rosdorf	-	-	-	-	-	-	-	-	-	-	-	-	-	-
01061094	Sankt Margarethen	-	-	-	-	-	-	-	-	-	-	-	-	-	-
01061095	Sankt Margarethen	317	-	-	-	-	-	-	-	-	188	-	-	-	-
01061096	Sankt Margarethen	-	-	-	-	-	-	-	-	-	-	-	-	-	-
01061097	Schenefeld	-	-	-	-	-	-	-	-	-	68	-	-	-	-
01061098	Schenefeld	29	-	-	-	-	-	-	-	-	63	-	-	-	-
01061099	Siezbüll	41	-	-	-	-	20	-	-	-	117	-	-	-	-
01061100	Silzen	60	-	-	-	-	-	-	-	-	247	54	-	168	-
01061101	Sommerland	646	545	538	-	-	-	-	-	-	106	-	-	-	-
01061102	Störndorf	152	108	104	-	-	45	-	-	-	-	-	-	53	-
01061103	Storkathen	-	-	-	-	-	-	-	-	-	-	-	-	-	-
01061104	Südenau	607	411	411	-	-	95	-	-	-	79	-	-	218	-
01061105	Vaalsee	157	85	85	33	-	-	-	-	-	269	-	-	-	-
01061106	Vaalermoor	-	-	-	-	-	-	-	-	-	-	-	-	-	-
01061107	Wacken	59	-	-	39	-	-	-	-	-	83	-	-	-	-
01061108	Warringholz	41	-	-	-	-	-	-	-	-	-	-	-	-	-
01061109	Westermoor	44	-	-	-	-	-	-	-	-	74	-	-	-	-
01061110	Wewelsfleth	67	67	67	-	-	-	-	-	-	175	-	-	-	-
01061111	Wiedenborstel	-	-	-	-	-	-	-	-	-	-	-	-	-	-
01061112	Wilscharen	-	-	-	-	-	-	-	-	-	48	-	-	-	-
01061113	Wilscharen, Stadt	-	-	-	-	-	-	-	-	-	-	-	-	-	-
01061114	Winseldorf	69	-	-	-	-	-	-	-	-	-	-	-	-	-
01061115	Wittenbergen	-	-	-	-	-	-	-	-	-	45	-	-	-	-
01061116	Wirst	61	-	-	36	-	-	-	-	-	108	-	-	-	-
01061117</															

noch: Tab. 12 9814.2 T Anbau auf dem Ackerland in landwirtschaftlichen Betrieben nach ausgewählten Merkmalen auf Gemeindeebene in Schleswig-Holstein 2010

Schl. Nr.	Regionale Einheit	Getreide								Silomais / Grünmais	Zuckerrüben	Kartoffeln	Winterraps	Hilfsfrüchte	
		Zusammen	davon												
			Weizen	darunter Winterweizen ¹	Roggen und Winterweizen	Triticale	Gerste	Hafer	Körnermais / Corn-Cob-Mix						Sonstiges Getreide ²
1	2	3	4	5	6	7	8	9	10	11	12	13	14		
01050	Störmed	20 201	13 183	13 122	814	826	4 990	273	-	-	4 806	130	150	9 699	93
01062001	Altenbrunn, Stadt	543	285	256	84	-	156	-	-	-	48	-	-	253	-
01062003	Badendorf	-	-	-	-	-	-	-	-	-	-	-	-	-	-
01062004	Bad Oldesloe, Stadt	884	804	604	101	-	148	-	-	-	657	-	-	523	-
01062005	Badstede-Steep	186	78	78	-	-	58	18	-	-	129	-	-	37	-
01062006	Bartheide, Stadt	296	168	168	-	-	82	-	-	-	103	-	-	174	-
01062008	Barmitz	-	-	-	-	-	-	-	-	-	-	-	-	-	-
01062009	Barthel	637	361	361	34	-	189	29	-	-	255	-	8	257	-
01062011	Brak	328	150	136	-	-	-	-	-	-	50	-	5	189	-
01062014	Dellinsdorf	82	47	47	-	-	-	-	-	-	-	-	-	45	-
01062016	Elmenhorst	372	201	201	-	-	162	9	-	-	83	-	-	217	-
01062019	Grabau	329	282	282	-	-	-	-	-	-	117	-	-	275	-
01062020	Grande	187	-	-	-	-	66	-	-	-	-	-	-	55	-
01062021	Grönwohld	329	160	160	-	-	148	-	-	-	-	-	-	119	-
01062022	Großensee	-	-	-	-	-	-	-	-	-	-	-	-	-	-
01062023	Großhansdorf	-	-	-	-	-	-	-	-	-	-	-	-	-	-
01062025	Hamberge	102	93	93	-	-	-	-	-	-	41	-	-	58	-
01062026	Hannfeld	-	-	-	-	-	-	-	-	-	-	-	-	-	-
01062027	Hammoor	365	210	210	-	-	-	-	-	-	43	-	-	134	-
01062031	Heidekamp	-	-	-	-	-	-	-	-	-	-	-	-	-	-
01062032	Helshoop	-	-	-	-	-	-	-	-	-	-	-	-	-	-
01062033	Hohenfelde	-	-	-	-	-	-	-	-	-	-	-	-	-	-
01062035	Holsdorf	548	354	354	-	-	168	-	-	-	37	-	-	220	-
01062036	Jersbek	541	308	308	-	-	167	-	-	-	85	-	-	214	-
01062038	Klein Wesenberg	318	204	204	-	-	74	-	-	-	132	-	-	146	-
01062040	Köthel	-	-	-	-	-	-	-	-	-	-	-	-	-	-
01062045	Lütensee	-	-	-	-	-	-	-	-	-	-	-	-	-	-
01062046	Medewade	-	-	-	-	-	-	-	-	-	-	-	-	-	-
01062048	Monkshagen	317	249	249	-	-	-	-	-	-	-	-	-	-	-
01062050	Neritz	119	81	81	-	-	-	-	-	-	-	-	-	46	-
01062051	Nienwohld	173	113	113	-	-	44	6	-	-	56	-	-	61	-
01062053	Oststeinbek	488	322	321	-	-	94	18	-	-	38	-	-	182	-
01062056	Pöhlitz	461	354	354	-	-	107	-	-	-	138	-	-	267	-
01062058	Rasdorf	-	-	-	-	-	-	-	-	-	-	-	-	106	-
01062059	Rehhorst	1 341	1 291	1 291	-	-	-	-	-	-	-	-	-	504	-
01062060	Reinbek, Stadt	589	332	332	-	-	218	-	-	-	-	-	-	399	-
01062061	Reinick (Holstein), Stad	664	404	404	-	-	129	-	-	-	-	-	-	328	-
01062062	Rethwisch	1 189	902	902	-	27	260	-	-	-	89	-	-	566	-
01062065	Rümpel	164	114	114	-	-	50	-	-	-	105	-	-	50	-
01062069	Siek	-	-	-	-	-	-	-	-	-	-	-	-	-	-
01062071	Stapelhof	151	96	96	-	-	55	-	-	-	32	-	-	92	-
01062076	Tangstedt	409	120	99	76	-	53	45	-	-	312	-	49	42	-
01062078	Todendorf	410	277	277	-	-	-	-	-	-	120	-	-	183	-
01062081	Trembüttel	129	84	84	-	-	44	-	-	-	67	-	-	66	-
01062082	Trilau	293	154	151	-	-	95	-	-	-	192	-	-	149	-
01062083	Westerau	500	336	325	-	63	-	-	-	-	52	-	-	132	-
01062086	Witzhave	109	-	-	28	-	49	-	-	-	20	-	-	-	-
01062087	Zarden	911	823	822	-	-	75	-	-	-	21	-	-	532	-
01062088	Brandebek	314	167	167	29	-	72	-	-	-	172	-	-	146	-
01062089	Lasbek	311	229	229	-	-	-	-	-	-	-	-	-	150	-
01062090	Ammerbek	525	207	207	-	-	216	-	-	-	-	-	-	253	-
01062091	Steinburg	911	724	724	-	-	146	-	-	-	250	-	-	541	-
01062092	Travenbrück	828	586	573	41	33	166	-	-	-	351	-	-	601	-
01062093	Feldhorst	932	562	562	-	51	319	-	-	-	-	-	-	384	-
01062094	Wesenberg	635	420	420	-	-	-	-	-	-	153	-	-	348	-

¹ Einschließlich Dinkel und Einkorn.

² Z.B. Sommergetreide, Hirse, Sorghum sowie Nichtgetreidearten wie Buchweizen oder Amaranth.

Tab. 13 9805 T Arbeitskräfte in landwirtschaftlichen Betrieben nach Größenklassen der landwirtschaftlich genutzten Fläche, Rechtsformen und sozialökonomischen Betriebstypen nach Naturräumen in Schleswig-Holstein 2010

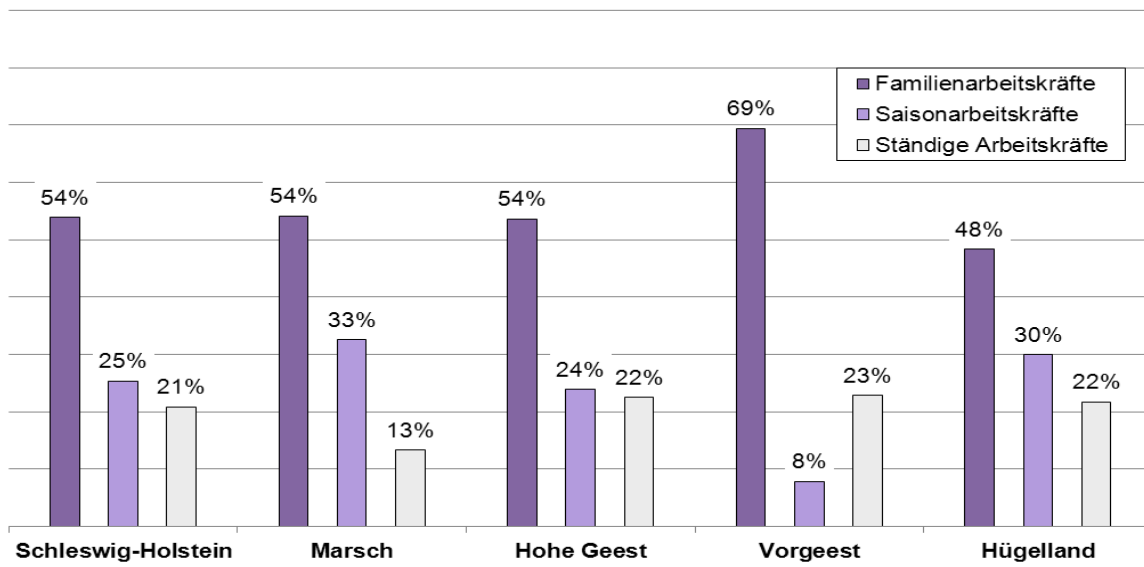
Lfd. Nr.	Landwirtschaftlich genutzte Fläche von... bis unter... ha Gegenstand der Nachweisung	Insgesamt				davon					
		Betriebe	LF	Arbeitskräfte	Arbeitsleistung	Familienarbeitskräfte		ständige Arbeitskräfte		Saisonarbeitskräfte	
						Zusammen	Arbeitsleistung	Zusammen	Arbeitsleistung	Zusammen	Arbeitsleistung
		Anzahl	ha	Personen	AK-E	Personen	AK-E	Personen	AK-E	Personen	AK-E
1	2	3	4	5	6	7	8	9	10		
Schleswig-Holstein											
1	unter 5	827	2 195	2 525	1 442	1 177	598	934	752	414	92
2	5 - 10	1 889	13 205	3 487	1 522	2 573	1 032	548	403	366	87
3	10 - 20	1 724	25 174	3 811	1 858	2 600	1 274	610	449	601	136
4	20 - 50	2 672	91 660	7 279	4 179	4 454	2 901	1 162	920	1 663	358
5	50 - 100	3 802	278 781	10 792	7 290	7 469	5 703	1 657	1 283	1 666	304
6	100 - 200	2 476	334 608	11 675	6 455	4 939	3 823	2 515	2 081	4 221	551
7	200 - 500	640	179 659	4 944	2 866	1 134	848	1 645	1 425	2 165	593
8	500 - 1000	81	53 641	747	416	100	70	314	271	333	75
9	1000 und mehr	12	16 714	124	71	4	3	65	60	55	8
10	Insgesamt	14 123	995 637	45 384	26 100	24 450	16 253	9 450	7 642	11 484	2 205
12	von Insgesamt Einzelunternehmen	13 020	855 181	38 319	21 751	24 450	16 253	4 871	3 897	8 998	1 601
13	davon Haupterwerbsbetriebe	8 406	717 202	28 854	17 727	16 986	13 143	4 035	3 267	7 833	1 317
14	Nebenerwerbsbetriebe	4 614	137 979	9 465	4 025	7 464	3 110	836	630	1 165	284
15	Personengemeinschaften, Personengesellschaften	972	124 180	6 013	3 533	-	-	3 651	2 965	2 362	568
16	Juristische Personen	131	16 275	1 052	816	-	-	928	780	124	36
17	darunter von Insgesamt: Betriebe mit ökologischem Landbau	442	35 179	1 834	1 025	643	425	637	495	554	105
Marsch											
1	unter 5	145	415	291	120	221	93	28	21	42	5
2	5 - 10	211	1 458	332	134	281	110	22	11	29	13
3	10 - 20	213	3 206	471	216	324	151	54	47	93	18
4	20 - 50	414	14 453	1 230	611	733	467	84	66	413	77
5	50 - 100	632	46 202	1 979	1 156	1 227	934	201	143	551	80
6	100 - 200	407	55 811	1 852	1 002	803	639	339	277	710	86
7	200 - 500	103	28 336	696	392	210	160	169	151	317	81
8	500 - 1000	12	7 641	191	77	16	11	40	38	135	27
9	1000 und mehr	-	-	-	-	-	-	-	-	-	-
10	Insgesamt	2 137	157 523	7 042	3 708	3 815	2 566	937	754	2 290	388
12	von Insgesamt Einzelunternehmen	2 019	142 212	6 407	3 343	3 815	2 566	553	437	2 039	340
13	davon Haupterwerbsbetriebe	1 309	117 354	4 797	2 687	2 637	2 051	446	357	1 714	280
14	Nebenerwerbsbetriebe	710	24 858	1 610	656	1 178	515	107	80	325	60
15	Personengemeinschaften, Personengesellschaften	109	14 937	562	306	-	-	-	-	-	-
16	Juristische Personen	9	374	73	58	-	-	-	-	-	-
17	darunter von Insgesamt: Betriebe mit ökologischem Landbau	65	6 963	471	203	110	75	78	64	283	64
10	Insgesamt Nordfriesische Marschinseln und Halligen	157	8 677	328	164	256	136	39	26	33	3
10	Insgesamt Nordfriesische Marsch	364	31 221	1 147	556	536	341	224	180	387	35
10	Insgesamt Eiderstedter Marsch	396	27 923	899	567	695	459	138	96	66	12
10	Insgesamt Dithmarscher Marsch	645	53 121	2 988	1 384	1 176	821	351	310	1 461	254
10	Insgesamt Holsteinische Elbmarschen	575	36 580	1 680	1 036	1 152	811	185	141	343	84
Hohe Geest											
1	unter 5	309	843	1 038	579	462	238	351	286	225	55
2	5 - 10	697	4 903	1 543	734	990	422	301	254	252	58
3	10 - 20	673	9 825	1 610	808	1 014	521	258	205	338	83
4	20 - 50	899	30 740	3 062	1 806	1 508	1 029	643	546	911	231
5	50 - 100	1 262	92 857	3 742	2 673	2 492	1 929	729	607	521	137
6	100 - 200	707	92 497	3 513	1 968	1 451	1 146	824	699	1 238	122
7	200 - 500	99	27 410	535	379	168	129	272	236	95	14
8	500 - 1000	4	2 442	28	14	3	1	12	10	13	3
9	1000 und mehr	-	-	-	-	-	-	-	-	-	-
10	Insgesamt	4 650	261 517	15 071	8 960	8 088	5 415	3 390	2 842	3 593	702
12	von Insgesamt Einzelunternehmen	4 261	224 449	12 662	7 278	8 088	5 415	1 588	1 320	2 986	542
13	davon Haupterwerbsbetriebe	2 710	185 954	9 742	6 008	5 569	4 358	1 360	1 143	2 813	507
14	Nebenerwerbsbetriebe	1 551	38 494	2 920	1 270	2 519	1 057	228	177	173	36
15	Personengemeinschaften, Personengesellschaften	355	36 048	2 241	1 567	-	-	1 671	1 421	570	146
16	Juristische Personen	34	1 020	168	115	-	-	131	102	37	13
17	darunter von Insgesamt: Betriebe mit ökologischem Landbau	103	7 301	316	219	150	103	133	109	33	7
10	Insgesamt Nordfriesische Geestinseln	160	8 384	330	209	260	165	56	39	14	5
10	Insgesamt Helgoland	1	24	1	1	-	-	1	1	-	-
10	Insgesamt Lecker Geest	275	19 536	642	441	426	275	192	159	24	7
10	Insgesamt Bredstedt-Husumer Geest	704	40 935	1 537	1 024	1 129	750	331	265	77	10
10	Insgesamt Eider-Treene-Niederung	480	31 701	1 149	795	852	574	264	215	33	7
10	Insgesamt Heide-Itzehoeer Geest	1 432	86 673	3 618	2 375	2 635	1 802	663	533	320	41
10	Insgesamt Barmstedt-Kisdorfer Geest	569	26 926	1 916	1 201	1 060	694	474	410	382	98
10	Insgesamt Hamburger Ring	827	31 897	4 496	2 502	1 359	896	1 312	1 150	1 825	456
10	Insgesamt Lauenburger Geest	202	15 441	1 382	411	367	260	97	71	918	80

noch: Tab. 13 9805 T Arbeitskräfte in landwirtschaftlichen Betrieben nach Größenklassen der landwirtschaftlich genutzten Fläche, Rechtsformen und sozialökonomischen Betriebstypen nach Naturräumen in Schleswig-Holstein 2010

Lfd. Nr.	Landwirtschaftlich genutzte Fläche von... bis unter... ha Gegenstand der Nachweisung	Insgesamt				davon					
		Betriebe	LF	Arbeitskräfte	Arbeitsleistung	Familienarbeitskräfte		ständige Arbeitskräfte		Saisonarbeitskräfte	
				Personen	AK-E	Zusammen	Arbeitsleistung	Zusammen	Arbeitsleistung	Zusammen	Arbeitsleistung
		Anzahl	ha	Anzahl							
	1	2	3	4	5	6	7	8	9	10	
	Vorgeest										
1	unter 5	92	245	291	182	112	63	146	112	33	7
2	5 - 10	308	2 121	474	182	421	154
3	10 - 20	291	4 250	623	295	442	210	123	82	58	3
4	20 - 50	440	15 302	914	573	746	480	119	82	49	11
5	50 - 100	744	54 668	1 862	1 394	1 506	1 187	260	193	96	14
6	100 - 200	435	58 297	1 559	1 127	902	717	454	371	203	39
7	200 - 500	84	21 949	402	313	147	114	227	193	28	6
8	500 - 1000	6	.	.	.	12	10
9	1000 und mehr	1
10	Insgesamt	2 401	161 874	6 180	4 107	4 288	2 936	1 409	1 089	483	82
	von Insgesamt										
12	Einzelunternehmen	2 199	138 611	5 440	3 559	4 288	2 936	707	548	445	75
	davon										
13	Haupterwerbsbetriebe	1 521	120 911	4 174	3 021	3 178	2 480	602	472	394	69
14	Nebenerwerbsbetriebe	678	17 700	1 266	538	1 110	456	105	76	51	6
	Personengemeinschaften,-										
15	gesellschaften	180	20 495	605	446
16	Juristische Personen	22	2 768	135	102
	darunter von Insgesamt:										
	Betriebe mit ökologischem										
17	Landbau	60	4 328	151	104	84	54	60	48	7	2
	Schleswiger Vorgeest										
10	Insgesamt	1 255	88 412	3 023	2 075	2 202	1 506	725	554	96	15
	Holsteinische Vorgeest										
10	Insgesamt	1 061	66 579	2 937	1 895	1 931	1 330	645	502	361	63
	Südmecklenburgische Niederungen										
10	Insgesamt	85	6 883	220	137	155	99	39	33	26	4
	Hügelland										
1	unter 5	281	692	905	561	382	204	409	333	114	25
2	5 - 10	673	4 724	1 138	472	881	346
3	10 - 20	547	7 894	1 107	540	820	392	175	116	112	32
4	20 - 50	919	31 165	2 073	1 190	1 467	924	316	226	290	39
5	50 - 100	1 164	85 053	3 209	2 067	2 244	1 653	467	340	498	74
6	100 - 200	927	128 003	4 751	2 359	1 783	1 320	898	735	2 070	304
7	200 - 500	354	101 963	3 311	1 782	609	445	977	845	1 725	493
8	500 - 1000	59	.	.	.	69	48
9	1000 und mehr	11	.	.	.	4	3	.	.	55	8
10	Insgesamt	4 935	414 723	17 091	9 326	8 259	5 336	3 714	2 957	5 118	1 033
	von Insgesamt										
12	Einzelunternehmen	4 541	349 909	13 810	7 572	8 259	5 336	2 023	1 592	3 528	644
	davon										
13	Haupterwerbsbetriebe	2 866	292 982	10 141	6 010	5 602	4 254	1 627	1 295	2 912	461
14	Nebenerwerbsbetriebe	1 675	56 927	3 669	1 562	2 657	1 082	396	297	616	183
	Personengemeinschaften,-										
15	gesellschaften	328	52 701	2 605	1 214	.	.	1 081	836	1 524	378
16	Juristische Personen	66	12 113	676	540	.	.	610	529	66	11
	darunter von Insgesamt:										
	Betriebe mit ökologischem										
17	Landbau	214	16 587	896	498	299	193	366	274	231	31
	Angeln										
10	Insgesamt	860	61 054	2 289	1 359	1 429	928	526	396	334	35
	Schwansen, Dänischer Wohld										
10	Insgesamt	613	52 920	1 734	1 089	1 045	691	444	350	245	48
	Nordoldenburg und Fehmarn										
10	Insgesamt	270	29 938	933	481	475	308	147	120	311	54
	Ostholsteinisches Hügel-und Seenland (NW)										
10	Insgesamt	1 198	101 626	3 709	2 392	1 968	1 306	1 187	971	554	115
	Ostholsteinisches Hügel-und Seenland (SO)										
10	Insgesamt	1 801	147 724	6 574	3 332	3 022	1 890	1 255	989	2 297	452
	Westmecklenburgisches Seenhügelland										
10	Insgesamt	193	21 462	1 852	672	320	212	155	130	1 377	330

Abb. 15 Anteil von Familien-, Saison- und ständigen Arbeitskräften an den Arbeitskräften insgesamt in den Naturräumen Schleswig-Holsteins 2010

- in Prozent -



Statistisches Amt für Hamburg und Schleswig-Holstein, Berichte zur Landwirtschaftszählung 2010

noch: Tab. 14 8815 T Arbeitskräfte in landwirtschaftlichen Betrieben auf Gemeindeebene in Schleswig-Holstein 2010

Schl. Nr.	Regionale Einheit	insgesamt				davon					
		Betriebe	LF	Arbeitskräfte		Familienarbeitskräfte		ständige Arbeitskräfte		Saisonarbeitskräfte	
				Personen	AK-E	Zusammen	Arbeitsleistung	Zusammen	Arbeitsleistung	Zusammen	Arbeitsleistung
		Anzahl	ha					Anzahl			
1	2	3	4	5	6	7	8	9	10		
01054	Nordfriesland	2 153	141 928	5 087	3 104	3 434	2 214	1 056	817	597	73
01054001	Achtrup	40	2 840	93	66	67	46	-	-	-	-
01054002	Ahrenstedt	9	509	18	12	-	-	-	-	-	-
01054003	Ahrenvöl	19	891	50	27	33	20	-	-	-	-
01054004	Ahrenvölked	8	621	20	16	-	-	-	-	-	-
01054005	Alkersum	10	663	25	18	-	-	-	-	-	-
01054006	Almsdorf	9	281	16	8	-	-	-	-	-	-
01054007	Arsewall	10	535	21	13	-	-	-	-	-	-
01054008	Arventoft	11	588	20	13	-	-	-	-	-	-
01054010	Barum	22	971	51	33	38	27	9	5	4	1
01054011	Behrendorf	26	1 393	57	45	47	36	10	10	-	-
01054012	Bohmsstedt	13	922	31	22	23	18	5	3	3	1
01054013	Bordelum	11	541	23	16	-	-	-	-	-	-
01054014	Bordelum	43	2 551	96	56	60	33	-	-	-	-
01054015	Borgsum	12	631	26	15	17	12	-	-	-	-
01054016	Bosbüll	6	308	10	5	-	-	-	-	-	-
01054017	Braderup	14	1 112	30	19	20	12	-	-	-	-
01054018	Bransdörfelund	8	451	14	6	-	-	-	-	-	-
01054019	Brüdesiedl. Stadt	7	418	14	7	10	5	-	-	-	-
01054020	Brekum	14	501	31	20	20	11	11	9	-	-
01054022	Dagebüll	29	2 807	29	24	41	48	32	6	10	4
01054023	Drage	12	750	24	13	-	-	-	-	-	-
01054024	Dresdorf	30	1 355	50	36	34	26	-	-	-	-
01054025	Dursum	6	340	15	9	-	-	-	-	-	-
01054026	Elisabeth-Sophien-Koog	5	587	12	7	5	4	-	-	-	-
01054027	Ellhöft	8	325	14	10	-	-	-	-	-	-
01054032	Friesendelf	4	74	5	2	5	2	-	-	-	-
01054034	Friedrich-Wilhelm-Lübke-Koo	21	1 759	53	42	32	28	16	15	5	1
01054035	Garding Kirchspiel	17	1 547	61	35	36	28	-	-	-	-
01054036	Garding, Stadt	5	163	8	4	8	4	-	-	-	-
01054037	Gölsbeck	15	1 051	34	24	23	19	11	8	-	-
01054038	Gölsdörfelund	18	1 200	39	28	22	17	14	11	-	-
01054039	Gride	4	174	8	3	8	3	-	-	-	-
01054040	Grüthsenkoog	3	309	15	6	5	4	-	-	-	-
01054041	Haselund	21	1 223	45	33	30	23	-	-	-	-
01054042	Hallstedt	13	444	18	9	-	-	-	-	-	-
01054043	Hallsiedemarsch	14	555	23	11	23	11	-	-	-	-
01054045	Högel	19	787	38	25	33	22	-	-	-	-
01054048	Heim	4	171	4	5	3	5	3	3	-	-
01054050	Hallig Hooge	11	436	16	5	16	5	-	-	-	-
01054052	Hornstedt	19	1 460	47	34	36	23	11	11	-	-
01054054	Hude	4	164	4	6	5	6	-	-	-	-
01054055	Humstrup	21	1 278	40	25	32	20	-	-	-	-
01054056	Husum, Stadt	22	701	41	21	35	17	6	4	-	-
01054057	Immersiedl	10	699	30	23	21	16	-	-	-	-
01054059	Jödelund	23	1 260	50	37	37	28	13	10	-	-
01054061	Kampfen (Syll)	1	-	-	-	-	-	-	-	-	-
01054062	Karum	7	503	10	6	-	-	-	-	-	-
01054063	Katharinenheerd	4	282	9	6	9	6	-	-	-	-
01054065	Kienbüll	7	354	15	8	10	10	-	-	-	-
01054068	Kiöbbüll	18	1 457	45	35	22	14	-	-	-	-
01054070	Kölsdörfelund	14	1 017	29	16	23	13	6	3	-	-
01054071	Kolkerheide	6	253	14	11	-	-	-	-	-	-
01054072	Kotzenbüll	12	300	21	5	-	-	-	-	-	-
01054073	Labund	27	2 130	67	54	44	33	-	-	-	-
01054074	Langensieß	18	670	32	11	-	-	-	-	-	-
01054075	Langenhorn	58	3 686	123	81	98	61	-	-	-	-
01054076	Leck	20	1 534	69	46	58	18	-	-	-	-
01054077	Legaard	1	-	-	-	-	-	-	-	-	-
01054078	Lat	1	-	-	-	-	-	-	-	-	-
01054079	Löwenstedt	29	1 557	68	43	32	19	-	-	-	-
01054080	Lüdenholm	9	761	30	17	23	13	7	4	-	-
01054083	Mildum	10	576	21	11	-	-	-	-	-	-
01054084	Mildstedt	18	1 088	32	18	21	12	-	-	-	-
01054085	Nebel	4	215	7	4	-	-	-	-	-	-
01054086	Neukirchen	25	1 924	62	46	44	34	-	-	-	-
01054087	Niesbüll	8	399	14	10	-	-	-	-	-	-
01054088	Niesbüll, Stadt	3	3 060	43	44	44	27	19	15	12	2
01054089	Norddorf auf Arnum	4	171	-	-	6	2	-	-	-	-
01054090	Nordfriedrichskoog	7	979	21	17	11	11	10	6	-	-
01054091	Nordstrand	61	3 137	142	83	91	67	22	14	29	2
01054092	Norstedt	21	913	39	26	33	20	6	6	-	-
01054093	Ochthorn	16	818	33	20	20	9	13	11	-	-
01054094	Oesum	11	574	22	17	-	-	-	-	-	-
01054095	Oidenswort	36	2 561	82	52	61	43	15	8	6	1
01054096	Oidensstedt	17	914	31	21	-	-	-	-	-	-
01054097	Oiderup	18	818	36	29	-	-	-	-	-	-
01054098	Oidsum	17	972	33	22	28	19	-	-	-	-
01054099	Osterfeld (Husum)	24	1 338	46	29	39	23	7	6	-	-
01054100	Osterhever	20	1 362	42	30	26	18	-	-	-	-
01054101	Oster-Oststedt	13	1 115	45	33	24	17	24	17	24	4
01054103	Pellworm	58	2 973	118	76	108	68	10	7	-	-
01054104	Poppensbüll	18	1 389	37	26	27	19	-	-	-	-
01054105	Ramsdell	9	527	18	12	-	-	-	-	-	-
01054106	Rantsum	27	1 515	59	37	52	32	-	-	-	-
01054108	Reußenköge	30	4 428	342	72	53	36	25	21	264	14
01054109	Risum-Lindholm	82	4 482	142	83	61	35	53	44	28	4
01054110	Rodensås	12	1 575	28	13	17	9	-	-	-	-
01054113	Sankt Peter-Önding	21	1 099	49	31	37	22	-	-	-	-
01054116	Schwabstedt	16	916	30	19	-	-	-	-	-	-
01054118	Schwaning	20	888	31	20	-	-	-	-	-	-
01054119	Seeth	12	827	22	15	-	-	-	-	-	-
01054120	Simonsberg	23	1 633	46	25	37	21	4	3	5	1
01054121	Sornsbüll	7	443	18	11	-	-	-	-	-	-
01054123	Sothwi	20	1 029	50	36	37	24	13	12	-	-
01054124	Sprakebüll	10	936	31	20	14	11	-	-	-	-
01054125	Stadum	18	1 377	45	27	38	22	-	-	-	-
01054126	Stedesand	27	1 503	64	40	45	27	-	-	-	-
01054128	Struckum	17	1 319	55	25	24	14	12	11	19	1
01054129	Süderende	7	415	18	10	7	5	11	4	-	-
01054130	Süderhöft	1	-	-	-	-	-	-	-	-	-
01054131	Süderlögum	19	1 162	43	33	22	14	21	19	-	-
01054132	Südemarsch	13	1 016	23	18	-	-	-	-	-	-
01054134	Tafing	33	2 221	96	63	78	53	-	-	-	-
01054135	Telenbüll	38	2 972	73	50	60	40	13	7	-	-
01054136	Tinningstedt	9	790	21	14	14	8	-	-	-	-
01054138	Tönning, Stadt	26	1 867	52	29	45	25	-	-	-	-
01054140	Tunniaker Koog	7	625	23	16	18	14	-	-	-	-
01054141	Uhesbüll	8	624	23	13	16	9	-	-	-	-
01054142	Uphusum	7	404	13	8	9	6	-	-	-	-
01054143	Utersum	9	456	19	13	-	-	-	-	-	-
01054144	Vöhl	29	2 128	68	53	54	41	14	12	-	-
01054145	Vollwiesek	9	1 211	25	16	17	12	-	-	-	-
01054146	Vollstedt	6	541	18	9	12	7	-	-	-	-
01054148	Wahl	12	546	18	11	-	-	-	-	-	-
01054149	Weisingstedt-Braderup (Syll)										

nach: Tab. 14 8615 T Arbeitskräfte in landwirtschaftlichen Betrieben auf Gemeindeebene in Schleswig-Holstein 2010

Schl. Nr.	Regionale Einheit	insgesamt		davon								
		Betriebe	LF	Arbeitskräfte		Familienarbeitskräfte		ständige Arbeitskräfte		Saisonarbeitskräfte		
				Arbeitsleistung	Personen	Zusammen	Arbeitsleistung	Personen	Zusammen	Arbeitsleistung	Personen	AK-E
Anzahl	ha	1	2	3	4	5	6	7	8	9	10	
01055	Ostholstein	942	90 791	4 178	1 867	1 613	993	612	482	1 953	392	
01055001	Ahrenböök	89	7 405	228	124	158	92	42	27	28	5	
01055002	Athenkemp	16	2 245	73	43	31	16	31	26	11	2	
01055004	Bad Schwartau, Stadt	15	1 619	35	21	24	13	-	-	-	-	
01055005	Baeschendorf	9	641	14	8	-	-	-	-	-	-	
01055007	Bosau	48	5 047	112	70	82	52	20	15	10	2	
01055010	Dahme	8	533	21	12	14	10	-	-	-	-	
01055011	Damms	4	180	6	4	6	-	-	-	-	-	
01055012	Eutin, Stadt	24	1 152	115	48	30	18	32	23	53	7	
01055014	Göhl	9	1 151	105	35	13	12	13	11	79	12	
01055015	Gremersdorf	33	4 286	149	61	58	32	23	22	67	7	
01055016	Grömitz	45	3 539	464	219	74	44	-	-	-	-	
01055017	Größenbrode	11	1 493	46	16	17	9	-	-	-	-	
01055018	Grube	13	1 575	30	19	24	16	-	-	-	-	
01055020	Hammsdorf	7	1 496	26	14	-	-	-	-	-	-	
01055021	Heiligensand, Stadt	4	395	9	7	-	-	-	-	-	-	
01055022	Heringsdorf	20	2 203	44	27	28	17	-	-	-	-	
01055023	Kaßelohrst	7	272	14	9	-	-	-	-	-	-	
01055024	Kassendorf	25	2 466	57	36	35	19	-	-	-	-	
01055025	Kellenhusen (Ostsee)	4	244	9	8	9	8	-	-	-	-	
01055027	Lersahn	17	1 570	41	24	30	17	-	-	-	-	
01055028	Malente	32	2 664	184	72	61	39	-	-	-	-	
01055029	Mantzen	4	512	7	4	-	-	-	-	-	-	
01055031	Neukirchen	14	2 565	32	23	22	17	-	-	-	-	
01055032	Neustadt in Holstein, Stadt	9	973	23	16	16	10	7	6	-	-	
01055033	Odenburg in Holstein, Stadt	20	1 068	41	26	25	16	13	12	3	1	
01055035	Raleke	39	2 937	1 054	184	70	38	-	-	-	-	
01055036	Repsdorf	28	2 098	68	45	48	32	-	-	-	-	
01055037	Schafwägen	33	3 596	108	66	62	39	32	26	14	1	
01055038	Schönwalde am Burgberg	31	2 780	77	46	53	34	12	10	12	2	
01055039	Siedakorf	9	1 867	38	22	19	11	10	10	9	1	
01055040	Stockelsdorf	39	3 962	109	63	56	37	29	22	15	6	
01055041	Süsel	49	4 409	124	68	83	49	18	11	23	8	
01055042	Timmendorfer Strand	11	211	28	17	13	7	-	-	-	-	
01055043	Wangels	36	4 168	118	70	71	43	23	21	24	6	
01055044	Scharbeutz	32	2 957	101	69	57	34	36	31	8	5	
01055046	Fehmarn, Stadt	146	16 200	478	293	282	164	68	51	128	28	
01056	Pinneberg	962	34 751	4 849	2 918	1 892	1 162	1 493	1 322	1 764	484	
01056001	Appen	43	1 084	183	108	72	52	38	31	73	25	
01056002	Barnstedt, Stadt	25	739	180	111	43	28	71	67	66	17	
01056003	Beerm	16	583	74	48	36	26	12	11	26	11	
01056004	Bilsen	10	547	94	49	27	20	-	-	-	-	
01056005	Bönningstedt	18	653	48	30	43	28	-	-	-	-	
01056006	Boiel	22	1 234	53	38	38	29	-	-	-	-	
01056008	Boholt-Harredde	14	512	66	41	25	19	-	-	-	-	
01056009	Borstel-Holtenrieden	26	385	102	69	51	29	41	38	10	2	
01056010	Brande-Hörnerkirchen	18	1 021	54	39	39	27	15	11	-	-	
01056011	Bullenkuhlen	12	317	66	38	25	18	16	14	25	6	
01056013	Elsbek	20	346	20	13	13	8	36	15	71	18	
01056014	Ellerhoop	30	693	239	106	39	22	63	56	137	27	
01056015	Elmsöden, Stadt	22	479	127	65	48	30	29	28	55	7	
01056016	Gröf Nordende	10	427	29	18	12	8	-	-	-	-	
01056017	Gröf Offeneeth-Aspern	12	514	36	24	21	12	-	-	-	-	
01056018	Halsenbek	24	248	304	200	41	28	121	114	142	69	
01056019	Hasetau	18	959	93	35	33	21	10	8	50	6	
01056020	Hasedorf	23	706	98	33	52	26	4	3	42	4	
01056021	Hasson	12	446	29	19	20	13	-	-	-	-	
01056022	Heede	25	904	54	34	45	28	-	-	-	-	
01056023	Heidgraben	22	111	61	36	36	18	21	16	54	17	
01056024	Heist	24	757	68	33	39	24	13	7	16	3	
01056025	Heidgand	1	24	1	1	-	-	1	1	-	-	
01056026	Heidmengen	30	929	60	32	53	28	-	-	-	-	
01056027	Heltingen	9	672	31	19	20	13	-	-	-	-	
01056028	Hölm	26	735	293	191	33	20	168	151	92	20	
01056029	Klein Nordende	15	550	85	50	32	17	-	-	-	-	
01056030	Klein Offeneeth-Sparriesee	34	1 483	219	151	63	31	124	110	32	10	
01056031	Köln-Riesack	10	589	10	6	-	-	23	22	-	-	
01056032	Kummersfeld	6	292	-	-	-	-	-	-	10	3	
01056033	Seester	17	940	53	28	37	25	-	-	-	-	
01056034	Langeln	16	988	40	25	29	20	4	4	7	1	
01056035	Lützhorn	35	1 538	92	56	61	42	14	12	17	1	
01056036	Morrege	17	574	42	27	27	20	-	-	-	-	
01056037	Neuendeich	16	763	54	34	30	17	-	-	-	-	
01056038	Osterhorn	6	318	15	11	12	8	-	-	-	-	
01056039	Pinneberg, Stadt	24	526	197	115	40	28	70	61	87	26	
01056040	Prisdorf	8	230	45	29	14	9	17	16	14	4	
01056041	Quackborn, Stadt	41	1 433	96	55	68	42	15	10	13	3	
01056042	Raa-Bierenbek	20	1 073	40	30	31	22	-	-	-	-	
01056043	Retlingen	32	639	327	218	51	36	134	125	142	55	
01056044	Schenefeld, Stadt	15	515	98	58	42	17	15	15	21	3	
01056045	Seesterhöhe	10	1 232	39	22	28	19	-	-	-	-	
01056046	Seeth-Ekholst	10	307	47	30	16	12	13	11	18	6	
01056047	Tangstedt	28	832	188	121	56	35	65	56	71	30	
01056048	Tomesch, Stadt	33	815	132	79	49	36	37	30	46	13	
01056049	Ulensen, Stadt	11	464	144	90	50	36	74	67	47	8	
01056050	Wick, Stadt	32	900	194	122	50	36	74	67	70	19	
01056051	Westerhorn	14	851	44	29	20	15	-	-	-	-	
01057	Piön	776	67 998	2 461	1 562	1 235	831	782	629	444	103	
01057001	Ascheberg (Holstein)	15	1 410	37	26	-	-	-	-	-	-	
01057002	Barmsteden	5	322	15	10	12	8	-	-	-	-	
01057003	Barsbek	7	610	21	11	12	6	-	-	-	-	
01057004	Beltrinsdorf (Ostsee)	9	1 248	27	20	-	-	248	12	-	-	
01057005	Belau	9	1 131	25	17	14	8	11	10	-	-	
01057006	Bendfeld	1	-	-	-	-	-	-	-	-	-	
01057007	Bikendorf	36	3 099	287	125	54	44	-	-	-	-	
01057008	Bonebüttel	14	1 501	35	27	23	17	-	-	-	-	
01057009	Bosdorf	12	1 785	34	20	20	13	-	-	-	-	
01057010	Bossee	5	232	5	3	-	-	-	-	-	-	
01057011	Borkkamp	8	467	17	12	-	-	-	-	-	-	
01057012	Brudersdorf	4	240	8	7	-	-	-	-	-	-	
01057013	Dannau	9	495	30	19	16	10	-	-	-	-	
01057015	Dernaau	12	768	34	21	19	12	15	9	-	-	
01057016	Detensdorf	14	995	42	25	22	12	-	-	-	-	
01057017	Dornick	5	305	13	9	-	-	-	-	-	-	
01057018	Fahren	2	-	-	-	-	-	-	-	-	-	
01057020	Fischbergen	4	286	7	6	-	-	-	-	-	-	
01057021	Giekau	16	1 436	32	18	-	-	-	-	-	-	
01057022	Grimm	20	1 330	59	41	34	20	-	-	-	-	
01057023	Großbarkau	4	263	24	11	-	-	-	-	-	-	
01057024	Größharnie	14	962	25	21							

noch: Tab. 14 8815 T Arbeitskräfte in landwirtschaftlichen Betrieben auf Gemeindeebene in Schleswig-Holstein 2010

Schl. Nr.	Regionale Einheit	insgesamt		davon									
		Betriebe	LF	Arbeitskräfte		Familienarbeitskräfte		ständige Arbeitskräfte		Saisonarbeitskräfte			
				Arbeitsleistung		Zusammen	Arbeitsleistung	Zusammen	Arbeitsleistung	Zusammen	Arbeitsleistung		
				Personen	AK-E							Personen	AK-E
Anzahl	ha	1	2	3	4	5	6	7	8	9	10		
01058	Rendsburg-Eckernförde	1944	143 358	5 131	3 295	3 453	2 332	1 129	875	549	88		
01058001	Achenehret	3		4	3								
01058001	Alt Duvenstedt	24	1 357	47	33	42	29	7	5				
01058004	Altenhof	6	1 37	24	10	9	5						
01058005	Altenholz	13	1 221	13	9	22	13	17	13	18	27		
01058007	Apzdorf	9	646	18	14	14	11						
01058008	Arschfeld	14	377	34	20								
01058009	Ausking	44	2 175	131	82	66	47	41	32	24	3		
01058010	Bargstall	5	247	9	8								
01058011	Bargstedt	18	1 173	39	27	15	11						
01058012	Bardelsby	9	1 577	27	20								
01058013	Beidorf	12	1 132	38	33	27	23	11	10				
01058014	Beidorf	24	1 850	59	50	48	41						
01058015	Beringstedt	10	693	30	17	18	9						
01058016	Biese	7	552	23	17	20	14	3	3				
01058018	Blumensthal	8	470	18	13	13	9						
01058019	Bohnhusen	7	505	17	13								
01058021	Bokel	21	1 167	68	50	32							
01058022	Bordesheim	7	375	11	8	11	8						
01058023	Borgdorf/Seedorf	5	408	10	8								
01058024	Borgstedt	6	407	6	4	7							
01058025	Bornholt	11	421	28	21								
01058026	Bovensau	17	1 801	91	35	27	18	16	15	48	1		
01058027	Branner	12	929	43	35	19	15	24	20				
01058028	Bredensbek	9	953	25	14	16	9						
01058029	Brechitz	24	1 429	54	35	46	30						
01058030	Brekendorf	17	1 130	37	29								
01058031	Brinshöhe	6	415	14	8								
01058032	Brodensby	9	446	18	10								
01058033	Brügge	9	642	24	16	10	8	14	7				
01058034	Büdelndorf, Stadt	1											
01058035	Büsumdorf	11	1 127	38	29	21	15						
01058036	Christiansholm	9	320	13	8								
01058037	Dänischenhagen	10	322	17	11								
01058038	Dälgen	10	599	27	17								
01058039	Dammendorf	9	494	22	11	16	8						
01058040	Damp	9	866	25	16	18	12						
01058042	Dörphof	12	1 173	30	23	25	19	5	5				
01058043	Eckernförde, Stadt	3	174	6	5								
01058044	Ehndorf	14	909	31	19	21	14						
01058045	Esendorf	6	138	7	5	7	5						
01058046	Elsdorf	7	551	14	12								
01058047	Elsdorf-Westermühlen	21	1 753	49	34	40	28	9	6				
01058048	Embüthen	11	694	25	15	20	12	5	3				
01058049	Embsdorf	25	2 217	62	46	48	29	19	14	15	1		
01058050	Felde	15	744	34	23								
01058051	Fehm	13	773	31	16	19	12	5	3	7	1		
01058052	Fleckenby	11	1 539	24	17	15	11						
01058053	Flintbek	16	893	42	23	30	15						
01058054	Fockbek	33	1 454	75	58	41	59	41					
01058055	Friedrichsgraben	6	491	15	13	11	10	4	3				
01058056	Friedrichsholm	9	1 177	25	18	14	9	11	9				
01058057	Gammensby	4	761	9	8								
01058058	Gerdorf	8	586	25	18								
01058059	Grütz	26	1 483	63	43	45	35	16	13				
01058061	Gokels	5	145	10	5	10	5			12	2		
01058062	Grauel	7	527	14	10								
01058063	Grenkring	6	574	13	11								
01058064	Groß Buchwald	8	652	27	18	21	13	6	5				
01058065	Groß Nollstedt	10	388	10	10		3	2					
01058066	Groß Wittensee	14	1 045	38	26	26	20						
01058067	Gübby	9	616	22	15	15	10						
01058068	Haafe	15	985	15	16								
01058069	Haby	5	238	15	11								
01058070	Hamdorf	33	2 088	67	45	51	37	11	8	5	1		
01058071	Harnstedt	11	1 286	33	21			16	11				
01058072	Harnau-Hademarschen	11	663	26	19	19	13	7	7				
01058073	Haldemör	11	744	29	23								
01058074	Heinkenborstel	7	906	22	12	11	8						
01058075	Horslens	3	224	7	5	7	5						
01058076	Hofeld	10	502	22	13								
01058077	Hohenwestedt	16	1 045	36	20	33	18	3	2				
01058078	Hohn	26	1 213	59	30	45	22						
01058080	Holbaze	24	2 514	67	43	43	31	14	14	10	2		
01058081	Holzbunge	6	184	13	9								
01058082	Holzdorf	23	1 416	43	28	45	22						
01058083	Hütten	6	493	14	10								
01058084	Hummelfeld	9	793	27	19	21	14						
01058085	Jahrsdorf	9	524	19	12								
01058086	Jevensfeld	47	2 705	97	62	84	53						
01058087	Karby	1											
01058088	Klein Wittensee	5	511	24	15	8	7						
01058089	Königsberg	7	302	13	9								
01058090	Koisl	18	1 122	50	24	20	12						
01058091	Krogasse	11	676	19	15	19	15						
01058093	Krummisch	12	928	37	26	26	19						
01058094	Langstedt	24	1 592	64	31	34	21	34					
01058096	Lindau	29	1 819	65	44	53	35	12	9				
01058097	Lüben-Föhren	13	929	26	14	20	24						
01058098	Loop	11	753	17	15	17	15						
01058099	Loose	9	781	21	16	12	9						
01058100	Lüjenswestedt	12	1 735	60	42	51	38						
01058101	Luhnstedt	10	758	24	16	21	15	3	2				
01058102	Gosede	9	1 507	23	19	16	14						
01058103	Meesen	8	432	19	17								
01058104	Mesdorf	4	287	13	10	4	4						
01058105	Mickendorf	5	296	12	9								
01058106	Mörel	10	553	25	13								
01058107	Möllsee	7	13	6	8	4	5	3					
01058108	Mülzbek	5	286	8	5	8	5						
01058109	Negenhans	9	1 115	27	20								
01058110	Neudorf-Butzstein	9	945	26	19	19	15	7	4				
01058111	Neu Duvenstedt	8	594	19	12								
01058112	Neuwittenbek	11	1 137	78	29			20	16				
01058113	Nienstedt	17	826	35	26	20	16						
01058115	Nindorf	14	825	46	25	29	16						
01058116	Noer	18	1 022	39	27	29	19	10	8				
01058117	Nordorf, Stadt	20	1 040	37	35								
01058118	Nübbel	16	835	38	27	29	20	9	7				
01058119	Oldenbüttel	12	1 062	38	26	28	20						
01058120	Oldenbütteln	5	200	12	8								
01058121	Osdorf	33	2 017	84	45	61	34	17	10	6	1		
01058122	Osterfeld (Rendsburg)	7	563	10	9								
01058123	Ostlerby	8	798	25	17	16	11						
01058124	Osternfeld	14	1 149	31	22	20	13	11	9				
01058125	Osterstedt	19	799	117	44	37	27						
01058126	Ottendorf	5	433	14	9	10	7						
01058127	Overschlag	30	2 152	77	61	56	44						
01058128	Padensiedt	14	1 678	72	40	28	24						
01058129	Priemzemoor	9	609	23	19								
01058130	Quarnek	13	1 356	40	24	25							

noch: Tab. 14 8815 T Arbeitskräfte in landwirtschaftlichen Betrieben auf Gemeindeebene in Schleswig-Holstein 2010

Schl. Nr.	Regionale Einheit	Insgesamt					davon					
		Betriebe	LF	Arbeitskräfte		Arbeitsleistung	Familienarbeitskräfte		ständige Arbeitskräfte		Saisonarbeitskräfte	
				Personen			Zusammen	Arbeitsleistung	Zusammen	Arbeitsleistung	Zusammen	Arbeitsleistung
				AK-E	AK-E		Personen	AK-E	Personen	AK-E	Personen	AK-E
Anzahl	ha	1	2	3	4	5	6	7	8	9	10	
01059 Schleswig-Flensburg		1 989	146 406	5 094	3 289	3 482	2 328	1 177	912	435	51	
0105901 Alt Birnbeck	10	900	28	22	20	16	-	-	-	-	-	
0105902 Bergenhusen	17	1 087	38	25	32	21	-	-	-	-	-	
0105906 Boel	16	966	133	41	31	24	-	-	-	-	-	
0105908 Boklund	12	450	37	23	23	13	-	-	-	-	-	
0105909 Börm	30	1 946	66	45	47	32	-	-	-	-	-	
0105910 Bollingstedt	29	1 853	66	39	52	28	14	11	-	-	-	
0105911 Bosen	15	1 606	39	26	31	21	-	-	-	-	-	
0105912 Borgweddel	6	233	12	7	-	-	-	-	-	-	-	
0105914 Brebel	6	509	19	15	15	11	8	8	-	-	-	
0105916 Brodersby	10	764	22	17	-	-	-	-	-	-	-	
0105918 Busdorf	2	-	-	-	-	-	-	-	-	-	-	
0105919 Damsweede	19	1 258	47	33	38	25	9	7	-	-	-	
0105920 Dorpstedt	13	1 048	34	25	-	-	-	-	-	-	-	
0105921 Dorritfeld	5	240	12	5	5	-	-	-	-	-	-	
0105922 Ekens	7	473	16	8	16	8	-	-	-	-	-	
0105923 Ellingsstedt	24	1 911	68	47	42	30	-	-	-	-	-	
0105924 Erkie	41	2 872	90	71	62	46	-	-	-	-	-	
0105926 Falderhof	12	825	30	22	23	18	-	-	-	-	-	
0105932 Geflor	7	416	19	13	15	10	-	-	-	-	-	
0105933 Gellort	4	67	4	3	-	-	-	-	-	-	-	
0105934 Grödensby	5	335	12	7	6	3	-	-	-	-	-	
0105935 Groß Rhode	14	1 184	42	30	30	20	12	10	-	-	-	
0105937 Havelthof	15	854	28	18	-	-	-	-	-	-	-	
0105938 Havelthof	16	964	29	19	24	15	5	4	-	-	-	
0105939 Hellingstedt	24	2 124	49	28	43	30	43	30	-	-	-	
0105941 Husby	10	907	27	20	19	12	8	7	-	-	-	
0105942 Idstedt	10	224	11	5	5	-	-	-	-	-	-	
0105943 Jagel	6	283	8	5	6	5	-	-	-	-	-	
0105944 Jübek	15	1 008	43	28	24	15	-	-	-	-	-	
0105945 Kaupen, Stadt	22	2 563	64	45	45	29	-	-	-	-	-	
0105947 Kreisby	5	510	5	10	-	-	8	6	-	-	-	
0105948 Klappholz	13	743	32	21	18	13	-	-	-	-	-	
0105949 Klein Birnbeck	23	1 987	49	39	44	35	-	-	-	-	-	
0105951 Klein Rhode	9	807	24	18	18	14	6	4	-	-	-	
0105953 Kropp	27	2 481	72	55	58	45	-	-	-	-	-	
0105955 Loh	10	633	21	13	15	8	6	5	-	-	-	
0105956 Lohr	4	251	9	6	9	6	-	-	-	-	-	
0105957 Lürschau	17	2 152	53	36	-	-	26	18	-	-	-	
0105958 Meggerdorf	30	2 076	79	49	59	37	13	10	7	2	-	
0105960 Mohrkirch	17	1 126	34	24	28	21	6	3	-	-	-	
0105962 Neubrand	4	169	4	2	5	2	-	-	-	-	-	
0105963 Norderbrarup	3	60	4	1	-	-	-	-	-	-	-	
0105964 Nordstapel	19	1 335	73	52	39	25	34	27	-	-	-	
0105965 Nottede	4	93	6	4	-	-	-	-	-	-	-	
0105967 Oersberg	7	565	12	10	10	-	-	-	-	-	-	
0105968 Rabenkirchen-Faulück	14	1 062	47	28	33	20	-	-	-	-	-	
0105969 Rude	5	529	15	11	9	6	6	5	-	-	-	
0105970 Rugge	3	308	25	11	9	-	-	-	-	-	-	
0105971 Salsup	23	2 078	58	37	37	23	-	-	-	-	-	
0105972 Salsrup	6	561	14	7	10	5	-	-	-	-	-	
0105973 Schaaltby	18	1 333	41	23	26	17	-	-	-	-	-	
0105974 Schleggerstedt	4	241	4	6	7	6	-	-	-	-	-	
0105975 Schleswig, Stadt	11	304	25	16	14	6	11	10	-	-	-	
0105976 Schranup-Thumby	12	872	40	25	20	15	20	-	-	-	-	
0105977 Schuby	16	1 406	35	22	29	19	-	-	-	-	-	
0105978 Seik	8	615	28	22	17	14	-	-	-	-	-	
0105979 Silbestedt	44	3 940	110	77	78	53	-	-	-	-	-	
0105980 Steinfeld	7	941	31	19	14	10	12	9	5	0	-	
0105981 Steik	10	1 158	34	24	24	12	-	-	-	-	-	
0105982 Strandorf	13	827	28	18	24	17	-	-	-	-	-	
0105983 Süderbrarup	3	32	-	-	-	-	-	-	-	-	-	
0105984 Süderfährestedt	10	615	16	10	-	-	-	-	-	-	-	
0105985 Süderstapel	12	802	28	19	-	-	-	-	-	-	-	
0105986 Tarsstedt	18	1 588	53	35	35	24	-	-	-	-	-	
0105987 Telenhusen	21	1 363	43	34	36	29	-	-	-	-	-	
0105988 Telen	20	943	42	28	42	28	-	-	-	-	-	
0105990 Tolk	12	615	42	19	22	15	-	-	-	-	-	
0105992 Tries	26	1 695	72	43	47	31	-	-	-	-	-	
0105993 Uiby	9	555	13	7	-	-	-	-	-	-	-	
0105994 Uhusen	17	1 307	33	28	-	-	-	-	-	-	-	
0105995 Wagersrott	7	430	19	13	-	-	-	-	-	-	-	
0105996 Währde	18	1 654	49	33	41	27	-	-	-	-	-	
0105997 Twest	13	1 423	34	24	25	17	-	-	-	-	-	
0105998 Nübel	19	2 038	63	40	33	22	-	-	-	-	-	
01059101 Tansup	5	451	5	7	5	4	-	-	-	-	-	
01059102 Ahneby	4	189	9	7	-	-	-	-	-	-	-	
01059103 Ausacker	14	818	33	23	25	17	8	5	-	-	-	
01059105 Boklund	6	451	11	10	-	-	-	-	-	-	-	
01059106 Dolerup	17	944	57	45	42	31	15	13	-	-	-	
01059107 Eggbekk	12	927	41	30	21	15	20	14	-	-	-	
01059109 Eskrup	19	1 529	42	29	25	19	12	8	5	1	-	
01059112 Gelling	22	2 189	65	44	39	28	18	16	8	1	-	
01059113 Glücksburg (Ostsee), Stadt	10	276	21	10	16	7	5	3	-	-	-	
01059115 Großenwiehe	35	2 078	82	51	72	43	10	8	-	-	-	
01059116 Großfort	22	1 899	51	32	37	24	-	-	-	-	-	
01059118 Grundhof	13	1 241	32	18	15	10	-	-	-	-	-	
01059120 Harnisee	10	776	20	15	17	14	3	2	-	-	-	
01059121 Hasselberg	18	1 104	42	28	36	23	-	-	-	-	-	
01059123 Horup	24	1 620	59	41	49	35	6	5	4	1	-	
01059124 Holt	12	1 080	25	17	19	14	-	-	-	-	-	
01059126 Husup	16	1 159	28	18	20	14	-	-	-	-	-	
01059127 Husby	21	1 652	44	27	30	18	-	-	-	-	-	
01059128 Jarneby	20	1 146	39	25	21	15	-	-	-	-	-	
01059129 Jarselund	13	1 370	34	23	23	15	-	-	-	-	-	
01059131 Jerishoe	17	1 215	58	34	49	27	-	-	-	-	-	
01059132 Jöl	19	1 320	45	29	34	21	-	-	-	-	-	
01059136 Kronsgaard	5	476	14	11	-	-	-	-	-	-	-	
01059137 Langballig	10	746	27	15	18	11	-	-	-	-	-	
01059138 Langstedt	16	1 395	35	26	28	20	-	-	-	-	-	
01059141 Masstüll	17	856	32	25	21	17	-	-	-	-	-	
01059143 Medeby	9	519	18	12	8	7	-	-	-	-	-	
01059144 Meyn	13	1 074	43	38	31	25	12	10	-	-	-	
01059145 Munkbrarup	9	514	25	15	-	-	-	-	-	-	-	
01059147 Naby	3	111	3	3	-	-	-	-	-	-	-	
01059148 Niesgrau	9	421	16	9	13	7	3	2	-	-	-	
01059149 Nordackstedt	14	1 505	34	24	22	14	12	10	-	-	-	
01059151 Ostery	11	1 135	33	24	21	15	12	8	-	-	-	
01059152 Pommerby	7	663	16	10	13	7	0	-	-	-	-	
01059153 Quern	21	1 290	42	28	30	21	9	7	3	1	-	
01059154 Rabel	3	9	7	-	-	-	-	-	-	-	-	
01059155 Rabenholz	5	313	11	5	-	-	-	-	-	-	-	
01059157 Roggenberg	10	710	20	15	-	-	-	-	-	-	-	
01059158 Schafflund	15	809	30	19	-	-	-	-	-	-	-	
01059159 Seiersstedt	28	2 117	55	37	33	20	-	-	-	-	-	
01059161 Sönep	38	3 111	136	67	70	47	21	17	45			

noch: Tab. 14 8815 T Arbeitskräfte in landwirtschaftlichen Betrieben auf Gemeindeebene in Schleswig-Holstein 2010

Schl. Nr.	Regionale Einheit	Insgesamt				davon					
		Betriebe	LF	Arbeitskräfte		Familienarbeitskräfte		ständige Arbeitskräfte		Saisonarbeitskräfte	
				Arbeitsleistung		Zusammen	Arbeitsleistung	Zusammen	Arbeitsleistung	Zusammen	Arbeitsleistung
		Anzahl	ha	Personen	AK-E	Personen	AK-E	Personen	AK-E	Personen	AK-E
1	2	3	4	5	6	7	8	9	10		
01060	Seeseberg	1 176	76 812	3 251	1 948	2 083	1 341	647	510	521	97
0106002	Alveste	24	1 337	65	43	42	26	18	16	5	1
0106003	Arnstedt	14	844	30	20	20	15	12	10	-	-
0106004	Bad Bramstedt, Stadt	22	1 311	46	33	31	20	15	12	-	-
0106005	Bad Segeberg, Stadt	8	318	27	17	13	6	14	12	-	-
0106006	Bahrenhof	5	208	11	7	-	-	-	-	-	-
0106007	Bark	12	825	26	17	-	-	-	-	-	-
0106008	Belesenze	9	513	22	15	17	11	-	-	-	-
0106009	Bimöhnen	22	1 188	53	39	40	29	13	11	-	-
0106010	Blunk	13	517	38	18	-	-	-	-	-	-
0106011	Bonsbuck	6	862	19	10	9	5	10	5	-	-
0106012	Bornhöved	6	501	13	12	-	-	-	-	-	-
0106013	Borstel	5	323	12	10	-	-	-	-	-	-
0106015	Bühnsdorf	4	319	17	8	-	-	-	-	-	-
0106016	Dakorf	10	649	18	11	-	-	-	-	-	-
0106017	Damsdorf	5	415	10	8	10	8	-	-	-	-
0106018	Drengers	3	375	-	-	7	6	-	-	-	-
0106019	Ellerau	10	701	23	16	-	-	-	-	-	-
0106020	Fahrenkrug	5	389	14	10	-	-	-	-	-	-
0106021	Föhren-Barl	15	895	35	28	29	24	-	-	-	-
0106022	Friedsdorf	5	727	19	13	15	12	-	-	-	-
0106023	Fuhldorf	11	750	123	49	23	17	-	-	-	-
0106024	Geschendorf	13	296	9	6	-	-	-	-	-	-
0106025	Gisau	13	896	33	14	25	11	-	-	-	-
0106026	Gornsbek	21	927	89	71	29	24	-	-	-	-
0106027	Grüßensap	33	2 579	75	50	61	39	-	-	-	-
0106028	Größ-Kummerfeld	22	1 955	62	33	43	25	-	-	-	-
0106029	Größ-Niendorf	11	301	13	8	-	-	-	-	-	-
0106030	Größ-Rönkau	8	629	15	11	-	-	-	-	-	-
0106031	Hagen	5	299	9	8	-	-	-	-	-	-
0106033	Hardenbek	10	346	30	16	-	-	-	-	-	-
0106034	Hardenholz	20	824	38	20	33	18	-	-	-	-
0106035	Haserkrug	6	571	22	16	8	6	-	-	-	-
0106036	Häsenmoor	15	1 301	65	33	22	17	-	-	-	-
0106037	Heidmoor	8	406	14	8	-	-	-	-	-	-
0106038	Heidmühlen	17	800	34	22	-	-	-	-	-	-
0106039	Herndorf-Lübburg	43	2 211	106	64	82	51	-	-	-	-
0106040	Hilzhusen	10	256	20	10	-	-	-	-	-	-
0106041	Hörsdorf	4	246	7	5	-	-	-	-	-	-
0106042	Hüttsiek	5	271	7	5	7	5	-	-	-	-
0106043	Itzstedt	8	558	20	12	-	-	-	-	-	-
0106044	Kaltenkirchen, Stadt	8	461	70	14	15	6	-	-	-	-
0106045	Kattendorf	11	524	30	20	15	9	15	11	-	-
0106046	Kayhude	7	272	16	8	-	-	-	-	-	-
0106047	Kielhof	29	1 515	60	39	55	35	5	4	-	-
0106048	Klein Gladebrügge	5	178	8	5	8	5	-	-	-	-
0106049	Klein Rönkau	3	3	-	-	-	-	-	-	-	-
0106050	Krems II	12	1 003	33	21	-	-	-	-	-	-
0106051	Kükels	10	760	22	16	13	10	9	6	-	-
0106052	Lalendorf	17	1 079	39	23	33	20	-	-	-	-
0106053	Leezen	14	740	28	17	-	-	-	-	-	-
0106054	Lerflöndden	18	967	44	33	33	23	-	-	-	-
0106055	Mönkeb.	9	490	28	17	-	-	-	-	-	-
0106057	Mozan	9	667	15	11	10	7	-	-	-	-
0106058	Nahle	17	1 011	72	41	38	27	11	9	23	6
0106059	Negernböbel	11	869	47	30	22	15	-	-	-	-
0106060	Nehms	18	836	119	46	27	19	-	-	-	-
0106061	Neuengps	17	1 304	39	22	31	17	-	-	-	-
0106062	Neversdorf	4	346	6	5	-	-	-	-	-	-
0106063	Nordensiedl, Stadt	45	1 454	103	69	67	42	32	25	4	2
0106064	Nützen	18	1 101	45	30	38	26	-	-	-	-
0106065	Oering	10	414	15	8	15	8	-	-	-	-
0106066	Oersdorf	3	94	-	-	-	-	-	-	-	-
0106067	Pronstorf	30	2 572	72	44	43	27	20	16	9	1
0106068	Rockling	26	1 755	77	36	48	26	-	-	-	-
0106069	Rocksdorf	9	1 105	20	9	13	5	-	-	-	-
0106070	Sackendorf	6	294	13	8	-	-	-	-	-	-
0106071	Schlesien	8	1 034	27	14	14	8	-	-	-	-
0106072	Schmalensee	10	758	21	13	-	-	-	-	-	-
0106073	Schmalfeld	29	2 184	71	46	51	32	20	15	-	-
0106074	Schwesee	4	485	11	8	-	-	-	-	-	-
0106075	Seedorf	41	2 929	103	62	71	43	23	18	9	0
0106076	Seh	15	748	34	25	-	-	-	-	-	-
0106077	Sevenshütten	3	220	6	5	-	-	-	-	-	-
0106079	Stipsdorf	3	201	-	-	-	-	-	-	-	-
0106080	Stüchsee	6	931	19	12	-	-	-	-	-	-
0106081	Strukdorf	5	584	13	10	-	-	-	-	-	-
0106082	Stuvenhütten	18	843	40	26	36	23	-	-	-	-
0106084	Stuvenboom	11	962	28	19	17	10	-	-	-	-
0106085	Sülfeld	23	1 596	58	38	48	32	-	-	-	-
0106086	Tarbek	9	433	23	19	-	-	-	-	-	-
0106087	Tensfeld	2	-	-	-	-	-	-	-	-	-
0106088	Todesfelde	21	1 223	42	22	32	18	4	3	6	2
0106090	Travenhorst	8	641	22	11	13	8	-	-	-	-
0106091	Traventhal	5	386	10	5	11	8	-	-	-	-
0106092	Wahnsiedl, Stadt	10	717	32	28	11	8	21	20	-	-
0106093	Wakendorf I	6	896	25	17	-	-	-	-	-	-
0106094	Wakendorf II	17	690	35	22	35	22	-	-	-	-
0106095	Weddebok	18	1 355	48	35	41	30	-	-	-	-
0106096	Weede	17	1 423	52	25	35	19	-	-	-	-
0106097	Wensin	10	1 531	28	16	18	13	-	-	-	-
0106098	Westersode	6	486	31	17	-	-	15	9	-	-
0106099	Wiemersdorf	18	1 270	112	47	40	29	-	-	-	-
0106100	Wisden	4	288	10	8	-	-	-	-	-	-
0106101	Wittenboom	4	259	8	4	-	-	-	-	-	-

noch: Tab. 14 8815 T Arbeitskräfte in landwirtschaftlichen Betrieben auf Gemeindeebene in Schleswig-Holstein 2010

Schl. Nr.	Regionale Einheit	Insgesamt				davon					
		Betriebe	LF	Arbeitskräfte		Familienarbeitskräfte		ständige Arbeitskräfte		Saisonarbeitskräfte	
				Personen	AK-E	Zusammen	Arbeitsleistung	Zusammen	Arbeitsleistung	Zusammen	Arbeitsleistung
						Personen	AK-E	Personen	AK-E	Personen	AK-E
Anzahl	ha	1	2	3	4	5	6	7	8	9	10
01061	Steinburg	1 135	68 606	3 038	2 030	2 169	1 554	507	393	362	84
01061001	Aasbützel	7	155	10	7	-	-	-	-	-	-
01061002	Arensriewisch	4	235	9	8	-	-	-	-	-	-
01061003	Agelhorst	5	327	12	9	-	-	-	-	-	-
01061004	Altenmoor	12	549	28	23	19	18	-	-	-	-
01061005	Aufler	12	661	25	18	-	-	-	-	-	-
01061006	Bahrenfleth	18	1 664	46	31	34	27	7	4	5	1
01061007	Beidenfleth	19	1 307	43	35	38	31	-	-	-	-
01061008	Bekdorf	1	-	-	-	-	-	-	-	-	-
01061010	Bekmünde	4	258	12	9	-	-	-	-	-	-
01061011	Besdorf	1	-	-	-	-	-	-	-	-	-
01061012	Blomesche Wildnis	17	393	67	39	28	19	16	13	23	7
01061013	Bokelstein	4	371	12	9	-	-	-	-	-	-
01061014	Bokhorst	9	547	20	15	13	9	-	-	-	-
01061015	Borsfleth	10	839	30	20	19	14	-	-	-	-
01061016	Brosenberg	4	235	9	6	-	-	-	-	-	-
01061017	Bresenbürg	1	-	-	-	-	-	-	-	-	-
01061018	Brickdorf	15	1 153	29	27	-	-	-	-	-	-
01061019	Brickstedt	10	511	22	13	-	-	-	-	-	-
01061020	Büttel	1	-	-	-	-	-	-	-	-	-
01061021	Christenthal	4	408	9	7	-	-	-	-	-	-
01061022	Dägeling	8	449	23	14	-	-	-	-	-	-
01061023	Dammfleth	17	1 027	30	22	-	-	-	-	-	-
01061024	Dage	11	1 042	27	23	-	-	-	-	-	-
01061025	Ecklak	20	1 172	38	27	35	26	-	-	-	-
01061026	Enskop	8	695	23	11	13	9	-	-	-	-
01061027	Engelbrechtsche Wildnis	10	238	72	34	20	15	5	2	47	17
01061028	Fißbek	10	579	21	14	-	-	-	-	-	-
01061029	Glockstadt, Stadt	3	32	15	9	-	-	-	-	-	-
01061030	Grevenkop	13	1 169	41	28	32	20	5	5	4	1
01061031	Gribbock	7	750	31	18	-	-	20	15	-	-
01061033	Hardenfeld	5	130	5	5	-	-	-	-	-	-
01061034	Heiligensteden	10	392	20	15	-	-	-	-	-	-
01061035	Heiligenstedtenerkamp	1	-	-	-	-	-	-	-	-	-
01061036	Hernstedt	17	818	41	23	32	18	9	4	-	-
01061037	Herzhorn	14	1 027	75	38	28	22	7	3	40	13
01061038	Hoggtiede	7	433	22	12	-	-	-	-	-	-
01061039	Hosdorf	14	531	27	22	22	18	5	5	-	-
01061040	Hohensasse	20	1 169	48	34	41	29	7	5	-	-
01061041	Hohenfelde	15	1 012	40	28	36	25	4	3	-	-
01061042	Hohenlockstedt	41	2 253	116	73	76	53	23	19	17	2
01061043	Holtenhensdorf	17	1 060	44	29	37	27	-	-	-	-
01061044	Horst (Holstein)	45	2 228	162	112	82	58	49	44	31	10
01061045	Hufe	6	451	14	12	-	-	-	-	-	-
01061046	Ipsow, Stadt	11	504	25	11	19	9	-	-	-	-
01061047	Kaaks	11	756	29	24	18	16	11	8	-	-
01061048	Kaisbstedt	5	319	5	7	12	7	-	-	-	-
01061049	Kellinghusen, Stadt	23	673	41	25	30	18	-	-	-	-
01061050	Kielbrenne	12	393	32	21	17	12	-	-	-	-
01061052	Klone	4	242	50	9	-	-	-	-	-	-
01061053	Kollmoor	7	361	13	11	-	-	-	-	-	-
01061054	Krempdorf	8	1 234	33	18	18	12	6	5	9	1
01061055	Kremp, Stadt	1	-	-	-	-	-	-	-	-	-
01061056	Krempfleide	2	-	-	-	-	-	-	-	-	-
01061057	Krempmoor	3	59	4	4	4	3	-	-	-	-
01061058	Kronmoor	11	577	26	19	26	19	-	-	-	-
01061059	Krummendiek	3	129	5	4	5	4	-	-	-	-
01061060	Kudensee	2	-	-	-	-	-	-	-	-	-
01061061	Lägerdorf	1	-	-	-	-	-	-	-	-	-
01061062	Landschicht	8	473	23	16	-	-	-	-	-	-
01061063	Landschiede	7	387	14	8	-	-	-	-	-	-
01061064	Lockstedt	9	612	19	10	-	-	-	-	-	-
01061065	Lützbek	9	481	16	11	19	11	-	-	-	-
01061066	Loth	6	332	10	8	-	-	-	-	-	-
01061067	Mehrbek	7	770	16	13	-	-	-	-	-	-
01061068	Moordiek	8	352	19	14	-	-	-	-	-	-
01061070	Moorhusen	7	431	17	12	-	-	-	-	-	-
01061071	Müllensbäk	5	322	12	8	-	-	-	-	-	-
01061072	Münsterdorf	4	272	14	8	-	-	-	-	-	-
01061073	Neuenbrook	15	919	35	27	30	23	-	-	-	-
01061074	Neuendorf b. Elmshorn	23	1 261	72	36	55	34	-	-	-	-
01061076	Nienbüttel	5	227	9	6	9	6	-	-	-	-
01061077	Norhof	30	2 060	75	53	61	47	-	-	-	-
01061078	Nulzin	8	305	12	9	12	9	-	-	-	-
01061079	Oelzdorf	6	213	9	7	9	7	-	-	-	-
01061080	Oeschelbühl	5	195	14	9	10	7	-	-	-	-
01061081	Oidenborstel	4	206	9	7	9	7	-	-	-	-
01061082	Oidendorf	10	592	24	17	-	-	-	-	-	-
01061083	Oienbüttel	9	672	43	37	-	-	-	-	-	-
01061084	Pessen	11	641	31	20	27	18	-	-	-	-
01061085	Pfischendorf	6	419	13	11	13	11	-	-	-	-
01061086	Poyenberg	9	686	30	24	17	13	13	12	-	-
01061087	Puls	18	1 159	37	28	33	25	4	3	-	-
01061088	Quamsedt	16	902	40	27	33	22	7	5	-	-
01061089	Rade	5	384	12	9	12	9	-	-	-	-
01061091	Reher	10	1 034	23	20	15	14	8	6	-	-
01061092	Rehweisch	5	483	12	10	12	10	-	-	-	-
01061093	Rosdorf	2	-	-	-	-	-	-	-	-	-
01061095	Sankt Margarethen	17	1 179	37	29	33	25	4	4	-	-
01061096	Sarhuzen	10	993	23	17	15	11	-	-	-	-
01061097	Schenefeld	8	215	12	6	12	6	-	-	-	-
01061098	Schottdid	6	185	10	8	-	-	-	-	-	-
01061099	Siezbüttel	9	415	23	14	23	14	-	-	-	-
01061100	Silzen	4	566	21	19	-	-	-	-	-	-
01061101	Sommerland	28	1 770	69	43	55	37	5	5	9	2
01061102	Stöndorf	10	333	25	13	21	12	-	-	-	-
01061103	Stückathen	4	159	7	4	-	-	-	-	-	-
01061104	Süderau	13	1 124	30	22	-	-	-	-	-	-
01061105	Vaale	18	1 098	73	50	37	28	-	-	-	-
01061106	Vaalemoor	13	295	24	12	-	-	-	-	-	-
01061107	Wacken	9	422	18	12	13	9	6	5	-	-
01061108	Warringholz	6	218	19	15	13	9	-	-	-	-
01061109	Westemoor	8	469	20	15	22	9	-	-	-	-
01061110	Wewelsfleth	23	1 328	48	34	42	30	-	-	-	-
01061111	Wiedesborstel	1	-	-	-	-	-	-	-	-	-
01061112	Willenschen	7	232	36	14	11	9	-	-	-	-
01061113	Wilsen, Stadt	6	225	15	9	10	8	-	-	-	-
01061114	Wissdorf	6	225	15	9	10	8	-	-	-	-
01061115	Wilsenbergen	7	267	12	8	12	8	-	-	-	-
01061116	Wist	10	522	20	15	-	-	-	-	-	-
01061117	Wulfmoor	16	810	29	25	-	-	-	-	-	-
01061118	Kollmar	29	2 720	88	59	59	43	21	16	8	0
01061119	Neuendorf-Sachsenbande	24	1 437	69	51	61	44	-	-	-	-

noch: Tab. 14 9815 T Arbeitskräfte in landwirtschaftlichen Betrieben auf Gemeindeebene in Schleswig-Holstein 2010

Schl. Nr.	Regionale Einheit	Insgesamt				davon					
		Betriebe	LF	Arbeitskräfte		Familienarbeitskräfte		ständige Arbeitskräfte		Saisonarbeitskräfte	
				Arbeitsleistung	Personen	Zusammen	Arbeitsleistung	Zusammen	Arbeitsleistung	Zusammen	
		Anzahl	ha	Personen	AK-E	Personen	AK-E	Personen	AK-E	Personen	AK-E
1	2	3	4	5	6	7	8	9	10		
01062	Stormarn	640	47 822	2 291	1 180	1 081	698	479	389	731	94
01062001	Ahrensburg, Stadt	21	1 359	104	58	34	21	-	-	-	-
01062003	Badendorf	4	55	12	10	-	-	-	-	-	-
01062004	Bad Oldesloe, Stadt	41	2 835	107	67	73	42	-	-	-	-
01062005	Bargtefeld-Steigen	15	916	40	29	29	22	-	-	-	-
01062006	Bargtefeld, Stadt	17	793	67	38	26	15	-	-	-	-
01062008	Barnitz	8	413	16	9	12	5	4	4	-	-
01062009	Barsbüttel	23	1 616	69	45	41	31	-	-	-	-
01062011	Braak	9	715	37	20	13	8	-	-	-	-
01062014	Deisingdorf	9	464	-	-	13	11	7	6	-	-
01062016	Elmenhorst	24	892	47	30	41	28	6	4	-	-
01062019	Grabau	8	844	32	15	18	9	-	-	-	-
01062020	Grande	11	550	38	26	21	15	-	-	-	-
01062021	Grönwohld	9	614	25	18	14	10	-	-	-	-
01062022	Grödensee	10	604	30	17	19	12	5	4	6	2
01062023	Grödenandorf	2	-	-	-	-	-	-	-	-	-
01062025	Hamberge	8	466	204	24	12	8	-	-	-	-
01062026	Hammob	5	104	18	16	-	-	-	-	-	-
01062027	Hammoor	11	759	24	14	20	11	4	3	-	-
01062031	Heidekamp	2	-	-	-	-	-	-	-	-	-
01062032	Helshoop	6	443	12	8	7	5	5	3	-	-
01062033	Hohefelde	1	-	-	-	-	-	-	-	-	-
01062035	Hosdorf	20	1 039	44	24	-	-	-	-	3	1
01062036	Jesabek	12	1 184	32	24	20	14	-	-	-	-
01062039	Klein Wesenberg	9	788	23	19	12	10	-	-	-	-
01062040	Köhler	6	346	11	4	-	-	-	-	-	-
01062045	Lüjensee	11	184	21	12	15	7	-	-	-	-
01062046	Meddewade	1	-	-	-	-	-	-	-	-	-
01062048	Mönktragen	9	883	19	14	16	12	-	-	-	-
01062050	Neritz	6	415	32	28	8	4	24	23	-	-
01062051	Neuwohld	12	804	24	17	-	-	-	-	-	-
01062053	Osterebek	15	926	40	22	29	16	-	-	-	-
01062056	Pöhlitz	8	923	19	12	-	-	-	-	-	-
01062058	Rausdorf	7	471	25	17	14	9	-	-	-	-
01062059	Rehhorst	13	2 070	33	22	16	9	-	-	-	-
01062060	Reinbek, Stadt	7	1 126	55	17	10	5	7	5	38	7
01062061	Reinfeld (Holslein), Stadt	10	1 125	21	9	-	-	-	-	-	-
01062062	Rehwalde	13	2 046	55	38	22	14	25	19	8	2
01062065	Rümpel	5	576	18	16	12	10	6	5	-	-
01062069	Siek	7	326	20	11	10	7	-	-	-	-
01062071	Stapelhof	6	410	14	12	-	-	-	-	-	-
01062076	Tangstedt	42	2 387	104	69	66	46	-	-	-	-
01062078	Todendorf	16	1 076	32	19	-	-	-	-	-	-
01062081	Tramsbüttel	11	628	26	15	-	-	-	-	-	-
01062082	Trübau	12	915	31	19	-	-	-	-	-	-
01062083	Westerau	13	1 240	41	29	17	11	-	-	-	-
01062086	Wilzau	9	306	19	12	15	10	-	-	-	-
01062087	Zarpen	14	1 591	47	28	21	18	10	7	16	3
01062088	Zurabek	16	1 066	33	28	29	25	4	3	-	-
01062089	Laubek	13	891	38	24	24	12	-	-	-	-
01062090	Ammersbek	13	1 012	34	23	20	15	9	7	5	1
01062091	Steinburg	29	2 018	74	50	53	35	-	-	-	-
01062092	Travenbrack	16	2 100	34	21	-	-	-	-	-	-
01062093	Feldhorst	9	1 429	21	12	14	9	-	-	-	-
01062094	Wesenberg	6	1 322	25	18	-	-	16	12	-	-

Tab. 16 0201 T Landwirtschaftliche Betriebe mit Viehhaltung und Viehbestand nach Tierarten

Lfd. Nr.	Regionale Einheit	Viehbestand insgesamt		Rinder		Schweine		Schafe	
		Betriebe	Großvieh-einheiten	Betriebe	Tiere	Betriebe	Tiere	Betriebe	Tiere
		Anzahl	GV						
		1	2	3	4	5	6	7	8
1 Schleswig-Holstein	11 576	1 068 516	7 943	1 137 172	1 742	1 620 161	1 925	281 728	
2 Marsch	1 740	162 757	1 103	154 886	258	346 295	696	168 463	
3 Nordfriesische Marschinseln und Halligen	126	6 646	66	6 177	10	11 086	73	13 533	
4 Nordfriesische Marsch	303	34 266	146	18 174	96	184 505	119	32 163	
5 Eiderstedter Marsch	368	34 208	259	41 201	16	16 247	235	40 781	
6 Dithmarscher Marsch	467	34 273	269	31 524	51	55 791	175	68 412	
7 Holsteinische Elbmarschen	476	53 364	363	57 810	85	78 666	94	13 574	
8 Hohe Geest	3 872	379 676	2 964	467 284	314	207 771	519	66 903	
9 Nordfriesische Geestinseln	148	8 955	101	10 018	7	.	38	6 969	
10 Helgoland	1	9	1	4	-	-	1	74	
11 Lecker Geest	254	29 057	208	36 306	19	18 955	40	5 802	
12 Bredstedt-Husumer Geest	642	69 483	531	89 467	43	35 896	119	16 878	
13 Eider-Treene-Niederung	447	58 630	385	77 894	22	.	81	11 575	
14 Heide-Itzehoeer Geest	1 271	139 853	1 027	177 645	105	60 691	157	18 161	
15 Barmstedt-Kisdorfer Geest	462	34 508	339	40 352	49	26 727	31	1 912	
16 Hamburger Ring	502	30 091	288	27 600	33	29 291	45	5 355	
17 Lauenburger Geest	145	9 091	84	7 998	36	23 830	7	177	
18 Vorgeest	2 131	226 555	1 696	286 524	203	130 732	214	17 181	
19 Schleswiger Vorgeest	1 146	137 958	973	180 961	85	59 531	128	13 482	
20 Holsteinische Vorgeest	922	83 687	679	100 012	109	62 387	82	3 467	
21 Südmecklenburgische Niederungen	63	4 911	44	5 551	9	8 814	4	232	
22 Hügelland	3 833	299 527	2 180	228 478	967	935 363	496	29 181	
23 Angeln	709	73 501	394	48 949	268	318 992	65	3 890	
24 Schwansen, Dänischer Wohld	495	41 825	298	39 275	100	85 121	63	2 972	
25 Nordoldenburg und Fehmarn	142	6 344	52	2 972	37	29 850	31	3 156	
26 Ostholsteinisches Hügel-und Seenland (NW)	989	77 890	625	71 318	171	131 211	145	11 129	
27 Ostholsteinisches Hügel-und Seenland (SO)	1 366	92 028	740	60 388	354	338 663	181	7 600	
28 Westmecklenburgisches Seenhügelland	132	7 939	71	5 576	37	31 526	11	434	

¹ Gänse, Enten und Truthühner.

und regionaler Einheit am 1. März 2010

Lfd. Nr.	Regionale Einheit	Ziegen		Einhüfer		Hühner		Sonst. Geflügel ¹	
		Betriebe	Tiere	Betriebe	Tiere	Betriebe	Tiere	Betriebe	Tiere
		Anzahl							
		9	10	11	12	13	14	15	16
1 Schleswig-Holstein		537	5 505	4 405	43 584	1 683	2 948 936	549	126 290
2 Marsch		121	1 178	675	4 761	241	205 553	74	34 754
3 Nordfriesische Marschinseln und Halligen		8	12	55	173	18	.	5	29
4 Nordfriesische Marsch		13	185	89	341	30	.	10	591
5 Eiderstedter Marsch		51	705	180	823	76	26 247	25	478
6 Dithmarscher Marsch		35	114	209	1 848	66	149 125	19	.
7 Holsteinische Elbmarschen		14	162	142	1 576	51	20 946	15	.
8 Hohe Geest		150	1 225	1 451	15 351	493	345 204	160	18 718
9 Nordfriesische Geestinseln		11	126	78	664	22	10 443	5	126
10 Helgoland		-	-	-	-	-	-	-	-
11 Lecker Geest		16	40	105	581	27	.	8	419
12 Bredstedt-Husumer Geest		14	43	225	1 248	52	13 944	19	320
13 Eider-Treene-Niederung		19	57	120	696	36	3 889	12	885
14 Heide-Itzehoeer Geest		44	573	440	3 504	170	198 212	51	9 140
15 Barmstedt-Kisdorfer Geest		20	77	171	1 975	83	12 518	28	1 726
16 Hamburger Ring		22	299	256	5 920	78	34 219	31	5 806
17 Lauenburger Geest		4	10	56	763	25	.	6	296
18 Vorgeest		75	1 417	755	6 354	267	268 965	92	12 930
19 Schleswiger Vorgeest		51	1 231	395	2 463	147	72 796	61	.
20 Holsteinische Vorgeest		20	160	339	3 565	110	195 888	29	11 984
21 Südmecklenburgische Niederungen		4	26	21	326	10	281	2	.
22 Hügelland		191	1 685	1 524	17 118	682	2 129 214	223	59 888
23 Angeln		32	196	198	1 724	92	63 103	27	1 816
24 Schwansen, Dänischer Wohld		24	200	217	2 436	90	322 746	26	1 318
25 Nordoldenburg und Fehmarn		23	.	79	471	38	4 310	16	167
26 Ostholsteinisches Hügel-und Seenland (NW)		51	457	423	5 194	176	956 740	57	37 747
27 Ostholsteinisches Hügel-und Seenland (SO)		59	771	564	6 639	257	765 182	85	17 121
28 Westmecklenburgisches Seenhügelland		2	.	43	654	29	17 133	12	1 719

¹ Gänse, Enten und Truthühner.

Tab. 17 0402 T Eigentums- und Pachtverhältnisse an der landwirtschaftlich genutzten Fläche

Lfd. Nr.	Regionale Einheit	Insgesamt		Betriebe mit eigener selbstbewirtschafteter LF			Betriebe mit gepachteter LF		
		Betriebe	LF	Betriebe	LF	eigene LF ¹	Betriebe	LF	Pachtfläche
		Anzahl	ha	Anzahl	ha		Anzahl	ha	
		1	2	3	4	5	6	7	8
1	Schleswig-Holstein	14 123	995 637	12 650	932 009	498 095	11 086	919 654	490 480
2	Marsch	2 137	157 523	1 896	148 462	68 035	1 749	147 436	89 000
3	Nordfriesische Marschinseln und Halligen	157	8 677	133	8 229	3 928	130	8 038	4 709
4	Nordfriesische Marsch	364	31 221	330	29 765	11 954	320	30 211	19 204
5	Eiderstedter Marsch	396	27 923	333	25 621	10 714	330	26 623	17 131
6	Dithmarscher Marsch	645	53 121	572	49 691	22 818	508	48 123	30 094
7	Holsteinische Elbmarschen	575	36 580	528	35 156	18 621	461	34 441	17 862
8	Hohe Geest	4 650	261 517	4 157	246 922	130 296	3 686	244 424	130 024
9	Nordfriesische Geestinseln	160	8 384	142	8 139	3 505	139	8 045	4 789
10	Helgoland	1	24	-	-	-	1	24	24
11	Lecker Geest	275	19 536	253	18 798	10 127	224	18 323	9 377
12	Bredstedt-Husumer Geest	704	40 935	623	38 900	20 225	599	39 315	20 601
13	Eider-Treene-Niederung	480	31 701	425	30 073	16 483	387	29 664	15 103
14	Heide-Itzehoer Geest	1 432	86 673	1 317	82 958	45 902	1 105	80 341	40 483
15	Barmstedt-Kisdorfer Geest	569	26 926	522	25 387	12 669	429	24 952	14 099
16	Hamburger Ring	827	31 897	701	28 301	14 226	638	29 346	17 353
17	Lauenburger Geest	202	15 441	174	14 366	7 159	164	14 414	8 195
18	Vorgeest	2 401	161 874	2 198	155 305	85 991	1 922	150 626	75 269
19	Schleswiger Vorgeest	1 255	88 412	1 155	84 924	44 733	1 027	82 896	43 382
20	Holsteinische Vorgeest	1 061	66 579	967	63 664	36 896	825	61 540	29 377
21	Südmecklenburgische Niederungen	85	6 883	76	6 717	4 362	70	6 189	2 510
22	Hügelland	4 935	414 723	4 399	381 320	213 773	3 729	377 168	196 187
23	Angeln	860	61 054	786	57 777	30 461	685	56 694	29 646
24	Schwansen, Dänischer Wohld	613	52 920	558	49 425	30 047	459	47 680	21 721
25	Nordoldenburg und Fehmarn	270	29 938	250	28 224	18 156	192	25 775	11 522
26	Ostholsteinisches Hügel- und Seenland (NW)	1 198	101 626	1 066	93 387	54 193	890	92 695	45 827
27	Ostholsteinisches Hügel- und Seenland (SO)	1 801	147 724	1 579	133 383	72 041	1 341	134 379	74 957
28	Westmecklenburgisches Seenhügelland	193	21 462	160	19 124	8 874	162	19 946	12 514

¹ eigene selbstbewirtschaftete LF² Eltern, Ehegatte und sonstige Verwandten und Verschwägerten des Betriebsinhabers (Betriebe der Rechtsform Einzelunternehmen)

zten Fläche in landwirtschaftlichen Betrieben 2010

Lfd. Nr.	Regionale Einheit	und zwar (Sp. 6) Betriebe mit gepachteter LF						Betriebe mit unentgeltlich zur Bewirtschaftung erhaltener LF		
		von Familienangehörigen ²			von anderen Verpächtern			Betriebe	LF	unentgeltl. erhaltene LF
		Betriebe	LF	Pachtfläche	Betriebe	LF	Pachtfläche			
		Anzahl	ha		Anzahl	ha		Anzahl	ha	
9	10	11	12	13	14	15	16	17		
1 Schleswig-Holstein	1 842	151 109	41 742	10 532	897 722	448 738	518	38 194	7 062	
2 Marsch	319	26 738	7 804	1 662	143 623	81 196	50	3 371	488	
3 Nordfriesische Marschinseln und Halligen	34	1 786	522	121	7 816	4 187	13	540	41	
4 Nordfriesische Marsch	58	5 976	1 372	310	29 822	17 832	6	828	62	
5 Eiderstedter Marsch	58	4 779	1 554	308	25 549	15 576	11	633	79	
6 Dithmarscher Marsch	99	8 946	2 994	482	46 651	27 100	7	619	210	
7 Holsteinische Elbmarschen	70	5 250	1 362	441	33 785	16 501	13	751	97	
8 Hohe Geest	588	35 883	9 948	3 509	239 573	120 076	185	9 951	1 196	
9 Nordfriesische Geestinseln	27	1 291	286	132	7 966	4 503	13	535	90	
10 Helgoland	-	-	-	1	24	24	-	-	-	
11 Lecker Geest	32	2 271	523	213	18 050	8 854	7	402	32	
12 Bredstedt-Husumer Geest	88	5 048	1 600	571	38 763	19 001	12	749	109	
13 Eider-Treene-Niederung	57	3 300	856	372	29 328	14 247	17	848	114	
14 Heide-Itzehoeer Geest	188	12 291	3 251	1 052	78 906	37 233	41	2 894	287	
15 Barmstedt-Kisdorfer Geest	57	3 047	746	411	24 631	13 352	28	1 520	158	
16 Hamburger Ring	100	4 697	1 112	604	28 533	16 241	56	2 291	318	
17 Lauenburger Geest	39	3 939	1 575	153	13 372	6 619	11	712	87	
18 Vorgeest	273	20 219	4 982	1 845	147 650	70 287	69	4 362	614	
19 Schleswiger Vorgeest	122	8 796	1 957	994	81 918	41 424	30	1 515	297	
20 Holsteinische Vorgeest	143	10 702	2 896	785	59 770	26 482	36	2 747	306	
21 Südmecklenburgische Niederungen	8	721	128	66	5 963	2 381	3	101	11	
22 Hügelland	662	68 269	19 007	3 516	366 875	177 179	214	20 509	4 764	
23 Angeln	91	7 767	2 005	661	55 560	27 641	33	2 828	947	
24 Schwansen, Dänischer Wohld	91	8 088	2 222	428	46 359	19 499	21	2 158	1 152	
25 Nordoldenburg und Fehmarn	44	6 624	1 742	176	23 885	9 780	10	1 248	259	
26 Ostholsteinisches Hügel- und Seenland (NW)	143	14 498	3 036	840	90 287	42 791	55	7 546	1 605	
27 Ostholsteinisches Hügel- und Seenland (SO)	268	28 475	8 996	1 259	131 199	65 961	86	5 469	726	
28 Westmecklenburgisches Seenhügelland	25	2 817	1 006	152	19 585	11 508	9	1 261	74	

¹ eigene selbstbewirtschaftete LF

² Eltern, Ehegatte und sonstige Verwandten und Versc

Tab. 18 0403 T Landwirtschaftliche Betriebe mit gepachteten Einzelgrundstücken der landwirtschaftl

Lfd. Nr.	Regionale Einheit	Betriebe mit Angabe des J							
		landwirtschaftlich genutzte Fläche insgesamt				Ackerland			
		Betriebe	LF	gepachtete LF	Pachtentgelt je ha	Betriebe	LF	gepachtetes Ackerland	Pachtentgelt je ha
		Anzahl	ha		EUR	Anzahl	ha		EUR
		1	2	3	4	5	6	7	8
1	Schleswig-Holstein	10 415	888 811	434 585	294	6 982	754 554	266 496	339
2	Marsch	1 648	143 057	79 506	324	934	107 711	42 789	413
3	Nordfriesische Marschinseln und Halligen	120	7 767	3 922	310	62	5 825	1 983	409
4	Nordfriesische Marsch	310	29 822	17 539	352	209	25 916	11 937	413
5	Eiderstedter Marsch	305	25 441	15 321	282	115	15 403	5 840	355
6	Dithmarscher Marsch	477	46 475	26 392	361	330	39 261	16 576	455
7	Holsteinische Elbmarschen	436	33 551	16 332	278	218	21 306	6 453	359
8	Hohe Geest	3 467	237 408	116 703	262	2 122	193 883	55 017	300
9	Nordfriesische Geestinseln	131	7 965	4 502	204	75	6 262	1 323	241
10	Helgoland	1	24	24	39	-	-	-	-
11	Lecker Geest	212	17 851	8 532	306	159	15 770	4 761	330
12	Bredstedt-Husumer Geest	570	38 683	18 801	296	358	30 988	8 136	346
13	Eider-Treene-Niederung	368	29 082	13 962	234	204	22 072	3 952	306
14	Heide-Itzehoer Geest	1 041	78 280	36 208	252	708	65 528	17 294	294
15	Barmstedt-Kisdorfer Geest	408	24 593	12 944	237	249	20 294	7 026	267
16	Hamburger Ring	585	27 907	15 459	278	246	20 630	7 437	283
17	Lauenburger Geest	151	13 022	6 269	275	123	12 340	5 088	298
18	Vorgeest	1 831	146 131	68 511	271	1 283	122 411	39 996	299
19	Schleswiger Vorgeest	991	81 719	40 912	288	701	67 156	22 495	327
20	Holsteinische Vorgeest	776	58 581	25 343	245	538	51 026	15 961	263
21	Südmecklenburgische Niederungen	64	5 831	2 256	252	44	4 229	1 540	250
22	Hügelland	3 469	362 216	169 866	310	2 643	330 550	128 693	344
23	Angeln	657	55 289	26 573	350	548	52 359	21 391	377
24	Schwansen, Dänischer Wohld	425	46 320	19 332	310	330	42 607	14 368	332
25	Nordoldenburg und Fehmarn	173	23 353	9 360	417	144	20 984	7 742	466
26	Ostholsteinisches Hügel- und Seenland (NW)	830	89 304	40 942	277	579	77 034	25 944	319
27	Ostholsteinisches Hügel- und Seenland (SO)	1 235	129 155	62 976	305	920	119 571	49 923	337
28	Westmecklenburgisches Seenhügelland	149	18 796	10 682	276	122	17 994	9 325	295

* Ohne gepachtete Fläche von Eltern, Ehegatten und sonstigen Verwandten und Verschwägerten des Betriebsinhabers (Betriebe der Rechtsform Einzelunternehmen).

¹ Einschl. Reb-, Baumobst-, Baumschul- und Gewächshausflächen, sowie Pachtungen bei denen die Pachtentgelte nicht getrennt angegeben werden können.

lich genutzten Fläche nach Hauptnutzungsarten 2010*

Lfd. Nr.	Regionale Einheit	Jahrespachtentgeltes für							
		und zwar für							
		Dauergrünland				sonstige LF ¹			
		Betriebe	LF	gepachtetes Dauergrünland	Pachtentgelt je ha	Betriebe	LF	gepachtete sonstige LF	Pachtentgelt je ha
		Anzahl	ha		EUR	Anzahl	ha		EUR
9	10	11	12	13	14	15	16		
1 Schleswig-Holstein		7 705	602 780	147 831	208	680	50 361	20 258	316
2 Marsch		1 237	99 588	34 724	219	67	4 285	1 992	250
3 Nordfriesische Marschinseln und Halligen		104	.	.	.	2	.	.	.
4 Nordfriesische Marsch		205	.	.	.	3	.	.	.
5 Eiderstedter Marsch		279	22 511	9 313	240	9	544	168	118
6 Dithmarscher Marsch		308	27 804	9 093	200	12	1 459	723	231
7 Holsteinische Eibmarschen		341	26 102	8 919	221	41	1 972	960	263
8 Hohe Geest		2 805	199 965	56 593	214	331	13 158	5 093	388
9 Nordfriesische Geestinseln		121	7 422	3 102	191	4	212	77	135
10 Helgoland		1	24	24	39	-	-	-	-
11 Lecker Geest		168	14 313	3 606	276	5	639	166	277
12 Bredstedt-Husumer Geest		514	35 533	10 448	258	10	751	217	267
13 Eider-Treene-Niederung		353	28 089	9 826	205	10	949	184	194
14 Heide-Itzehoer Geest		902	68 110	17 547	209	49	4 133	1 367	283
15 Barmstedt-Kisdorfer Geest		321	20 635	5 253	184	52	1 793	666	327
16 Hamburger Ring		336	18 511	5 794	174	186	3 996	2 228	527
17 Lauenburger Geest		89	7 327	993	164	15	684	188	253
18 Vorgeest		1 481	115 074	24 298	217	95	9 912	4 216	312
19 Schleswiger Vorgeest		809	65 243	14 957	225	68	7 284	3 460	301
20 Holsteinische Vorgeest		629	.	.	.	24	.	.	.
21 Südmecklenburgische Niederungen		43	.	.	.	3	.	.	.
22 Hügelland		2 182	188 153	32 216	180	187	23 006	8 956	291
23 Angeln		375	27 504	4 617	230	25	1 507	565	301
24 Schwansen, Dänischer Wohld		273	23 754	3 899	230	27	1 989	1 064	314
25 Nordoldenburg und Fehmarn		66	7 032	1 300	115	5	717	318	479
26 Ostholsteinisches Hügel- und Seenland (NW)		578	48 660	9 953	165	63	10 654	5 044	281
27 Ostholsteinisches Hügel- und Seenland (SO)		807	72 378	11 307	169	59	7 709	1 747	277
28 Westmecklenburgisches Seenhügelland		83	8 826	1 140	132	8	430	217	224

* Ohne gepachtete Fläche von Eltern, Ehegatten und

¹ Einschl. Reb-, Baumobst-, Baumschul- und Gewäch

Tab. 19 1601 T Landwirtschaftliche Betriebe mit Anlagen zur Nutzung erneuerbarer Energien in den Naturräumen Schleswig-Holsteins im Jahr 2009/2010

Lfd. Nr.	Regionale Einheit	Betriebe mit Anlagen zur Nutzung erneuerbarer Energien und zwar durch						
		Insgesamt	Windkraft	Solarenergie ¹	Wasserkraft	Biomasse		sonstige Anlagen
						Biogas-anlage	andere Biomasse-nutzung	
		Anzahl						
1	2	3	4	5	6	7		
1 Schleswig-Holstein		2 732	373	2 402	4	160	59	51
2 Marsch		571	133	497	-	21	4	5
3 Nordfriesische Marschinseln und Halligen		39	6	38	-	2	-	1
4 Nordfriesische Marsch		154	35	135	-	10	2	2
5 Eiderstedter Marsch		89	10	80	-	7	-	1
6 Dithmarscher Marsch		225	69	189	-	1	1	1
7 Holsteinische Elbmarschen		64	13	55	-	1	1	-
8 Hohe Geest		847	75	779	2	42	14	14
9 Nordfriesische Geestinseln		33	3	30	-	-	-	1
10 Helgoland		-	-	-	-	-	-	-
11 Lecker Geest		71	9	68	1	5	1	1
12 Bredstedt-Husumer Geest		250	37	232	-	17	1	-
13 Eider-Treene-Niederung		89	2	83	-	4	1	2
14 Heide-Itzehoer Geest		302	21	279	1	12	2	3
15 Barmstedt-Kisdorfer Geest		29	2	25	-	1	3	1
16 Hamburger Ring		50	-	41	-	3	5	4
17 Lauenburger Geest		23	1	21	-	-	1	2
18 Vorgeest		481	53	431	-	34	5	11
19 Schleswiger Vorgeest		347	43	314	-	26	2	6
20 Holsteinische Vorgeest		119	7	109	-	6	3	3
21 Südmecklenburgische Niederungen		15	3	8	-	2	-	2
22 Hügelland		833	112	695	2	63	36	21
23 Angeln		235	26	205	1	20	11	6
24 Schwansen, Dänischer Wohld		111	5	96	-	10	2	7
25 Nordoldenburg und Fehmarn		91	34	78	-	6	3	1
26 Ostholsteinisches Hügel-und Seenland (NW)		141	12	114	-	15	5	2
27 Ostholsteinisches Hügel-und Seenland (SO)		223	32	177	1	9	13	5
28 Westmecklenburgisches Seenhügelland		32	3	25	-	3	2	-

¹ Photovoltaik und Solarthermie.

(Statistikamt Nord, Landwirtschaftszählung 2010)

Tab. 20 1602 T Landwirtschaftliche Betriebe mit Biogasanlagen in den Naturräumen Schleswig-Holsteins im Jahr 2009/2010 nach Gülleanteil am Gärsubstrat sowie Nennleistung

Lfd. Nr.	Regionale Einheit	Betriebe mit Biogasanlagen insgesamt	Davon mit einem Gülleanteil am Gärsubstrat von... bis unter... %			Darunter (Sp.1) mit einer installierten Nennleistung von ... bis unter ... kW			
			ohne Gülle Verwertung	unter 30	30 - 60	60 und mehr	unter 150	150 - 500	500 und mehr
		Anzahl							
		1	2	3	4	5	6	7	8
1	Schleswig-Holstein	160	59	12	64	25	23	62	69
2	Marsch	21	8	2	8	3	4	6	10
3	Nordfriesische Marschinseln und Halligen	2	1	1	-	-	-	-	2
4	Nordfriesische Marsch	10	3	1	3	3	-	3	6
5	Eiderstedter Marsch	7	3	-	4	-	3	3	1
6	Dithmarscher Marsch	1	-	-	1	-	1	-	-
7	Holsteinische Elbmarschen	1	1	-	-	-	-	-	1
8	Hohe Geest	42	10	4	19	9	11	16	11
9	Nordfriesische Geestinseln	-	-	-	-	-	-	-	-
10	Helgoland	-	-	-	-	-	-	-	-
11	Lecker Geest	5	1	1	3	-	-	4	1
12	Bredstedt-Husumer Geest	17	3	2	7	5	6	6	4
13	Eider-Treene-Niederung	4	2	-	2	-	-	2	1
14	Heide-Itzehoe Geest	12	2	1	6	3	3	4	4
15	Barmstedt-Kisdorfer Geest	1	1	-	-	-	-	-	-
16	Hamburger Ring	3	1	-	1	1	2	-	1
17	Lauenburger Geest	-	-	-	-	-	-	-	-
18	Vorgeest	34	9	2	18	5	1	20	12
19	Schleswiger Vorgeest	26	6	1	14	5	1	16	9
20	Holsteinische Vorgeest	6	1	1	4	-	-	4	2
21	Südmecklenburgische Niederungen	2	2	-	-	-	-	-	1
22	Hügelland	63	32	4	19	8	7	20	36
23	Angeln	20	10	1	6	3	1	6	13
24	Schwansen, Dänischer Wohld	10	4	1	5	-	1	5	4
25	Nordoldenburg und Fehmarn	6	5	-	1	-	1	1	4
26	Ostholsteinisches Hügel-und Seenland (NW)	15	7	2	4	2	2	4	9
27	Ostholsteinisches Hügel-und Seenland (SO)	9	4	-	3	2	1	3	5
28	Westmecklenburgisches Seenhügelland	3	2	-	-	1	1	1	1

(Statistikamt Nord, Landwirtschaftszählung 2010)