

# Statistische Berichte



Statistisches Amt  
für Hamburg und Schleswig-Holstein

STATISTIKAMT NORD

A V 1 - j/10

27. Oktober 2011

## Bodenflächen in Hamburg und Schleswig-Holstein am 31.12.2010 nach Art der tatsächlichen Nutzung

Auskunft zu dieser Veröffentlichung: Elke Gripp · Telefon: 0431 6895-9310 · E-Mail: [ernte@statistik-nord.de](mailto:ernte@statistik-nord.de)

Statistisches Amt für Hamburg und Schleswig-Holstein · Anstalt des öffentlichen Rechts · Post: 20453 Hamburg · E-Mail: [poststelle@statistik-nord.de](mailto:poststelle@statistik-nord.de)  
Internet: [www.statistik-nord.de](http://www.statistik-nord.de) © Auszugsweise Vervielfältigung und Verbreitung mit Quellenangabe gestattet.

Vorbemerkungen ..... 3

Erläuterungen ..... 5

Ergebnisse ..... 6

**Tabellen**

1. Nutzungsarten der Bodenflächen 1979 - 2010

1.1 Hamburg ..... 7

1.2 Schleswig-Holstein ..... 7

2. Nutzungsarten der Bodenflächen in den Einzel- und Hauptnaturräumen Schleswig-Holsteins am 31.12.2010 ..... 10

3. Nutzungsarten der Bodenflächen in Hamburg und Schleswig-Holsteins in Hektar (ha) und ihr Anteil an der jeweiligen Landes- bzw. Kreisfläche in Prozent (%) am 31.12.2010 ..... 14

4. Nutzungsarten der Bodenflächen in den Gemeinden Schleswig-Holsteins am 31.12.2010 ..... 20

5. Nutzungsarten der Bodenflächen in den Planungsräumen Schleswig-Holsteins am 31.12.2010 ..... 70

6. Nutzungsarten der Bodenflächen in den Mittelbereichen Schleswig-Holsteins am 31.12.2010 ..... 70

7. Nutzungsarten der Bodenflächen in den Nahbereichen Schleswig-Holsteins am 31.12.2010 ..... 72

**Grafiken**

Verteilung der Nutzungsarten der Bodenflächen Schleswig-Holsteins am 31.12.2010 ..... 8

Naturräumliche Gliederung Schleswig-Holstein ..... 9

Die Kreise Schleswig-Holsteins ..... 13

Anteil der Siedlungs- und Verkehrsfläche an der Bodenfläche der Gemeinden Schleswig-Holsteins am 31.12.2010 ..... 16

Anteil der Landwirtschaftsfläche an der Bodenfläche der Gemeinden Schleswig-Holsteins am 31.12.2010 ..... 17

Anteil der Waldfläche an der Bodenfläche der Gemeinden Schleswig-Holsteins am 31.12.2010 ..... 18

Anteil der Wasserfläche an der Bodenfläche der Gemeinden Schleswig-Holsteins am 31.12.2010 ..... 19

Planungsräume Schleswig-Holsteins ..... 69

Gliederung der Planungsräume Schleswig-Holsteins (Stand: 31.12.2010) ..... 76

Gliederung der Mittelbereiche Schleswig-Holsteins (Stand: 31.12.2010) ..... 76

Nahbereiche ..... 83

## Vorbemerkungen

Der vorliegende Statistische Bericht enthält die aktuellen Bodenflächen **Schleswig-Holsteins** und **Hamburgs** nach Art ihrer tatsächlichen Nutzung (Realnutzungsart). In den Tabellen werden Ergebnisse für die Kreise, Naturräume und Gemeinden des Landes **Schleswig-Holstein** sowie die Ergebnisse der Stadt **Hamburg** mit Stichtag vom 31.12.2010 nachgewiesen. Diese Flächenerhebung wurde erstmalig 1979 gemäß § 3 Bodennutzungsgesetz<sup>1</sup> durchgeführt. Auf der Rechtsgrundlage des Bodennutzungs- und späteren Agrarstatistikgesetzes<sup>2</sup> wurden die Nutzungsarten der Bodenflächen seit 1981 alle vier Jahre erfasst und werden nun, basierend auf der aktuellen Fassung des Agrarstatistikgesetzes<sup>2</sup>, jährlich erhoben. Durch einen Beschluss der Referentenbesprechung im Juli 2003 wurde festgelegt, dass die Flächenerhebung ab dem Erhebungsjahr 2005 (nach damaliger Terminologie) nach dem jeweiligen Erhebungsstichtag zu bezeichnen ist. Die seit 1989 in gleichen Zeitabständen erhobenen Bodenflächen nach der in einem Flächennutzungsplan (§ 5 Baugesetzbuch) vorgesehenen Art der Nutzung werden nicht mehr ermittelt.

Der Erhebung nach Art der tatsächlichen Nutzung liegen Flächenangaben des Liegenschaftskatasters zugrunde. Dort werden die Flächen nach der Belegenheit ausgewiesen, d. h. sie spiegeln die tatsächliche Lage der Flächen wider. Damit sind sie nicht vergleichbar mit den Angaben zur Bodennutzungshaupterhebung, deren Flächen nach dem Betriebsortprinzip am Betriebssitz ausgewiesen werden. Unterschiedliche Erfassungsgrenzen sowie teilweise unterschiedliche Begriffsinhalte werden ebenfalls wirksam. Um Missverständnisse und Missdeutungen zu vermeiden, sind vor allem die Definitionsunterschiede der als „landwirtschaftlich“ bezeichneten Nutzungsarten zu beachten. Die „Landwirtschaftsfläche“ der Flächenerhebung einerseits und die „Landwirtschaftliche Betriebsfläche“ sowie „Landwirtschaftlich genutzte Fläche (LF)“ der Bodennutzungshaupterhebung andererseits haben voneinander verschiedene Inhalte. Die „Siedlungs- und Verkehrsfläche“ umfasst die Nutzungsarten Gebäude- und Freifläche, Betriebsfläche ohne Abbauland, Erholungsfläche, Verkehrsfläche und Friedhofsfläche. Sie darf nicht mit „versiegelte Fläche“ gleichgesetzt werden, da sie auch einen Anteil unbebauter und nicht versiegelter Flächen (z. B. Grünflächen) umfasst.

Zwischen den Gesamtflächen der Flächenerhebung und dem amtlichen Gebietsstand der Gemeinden **Schleswig-Holsteins** ergeben sich in Einzelfällen kleinere Abweichungen. Die Flächenerhebung berücksichtigt alle Flächen, die dem Liegenschaftskataster nach dem Stand vom 31.12.2010 (entsprechend endgültig vermessen und eingetragen) zugrunde liegen. Die Gebietsstatistik richtet sich ausschließlich nach den zu diesem Zeitpunkt rechtskräftig veröffentlichten Gebietsänderungen zwischen den Gemeinden.

Die Gemeindeflächen **Schleswig-Holsteins** werden bei den Katasterämtern im digitalen System des Automatisierten Liegenschaftsbuches (ALB) geführt. Den konkreten Raumbezug bietet ergänzend die Automatisierte Liegenschaftskarte (ALK). Diese beiden Systeme werden in einem neuen System, dem **Amthlichen LiegenschaftskatasterInformationssystem (ALKIS<sup>®</sup>)** vereint. Die Zusammenführung der Datensysteme erforderte umfangreiche Anpassungsarbeiten, die in den vergangenen Jahren nach einem hierfür erstellten Migrationskonzept durchgeführt wurden. In diesem Zusammenhang hat man in den vergangenen Jahren für den größten Teil der Flurstücke einen Feldvergleich durchgeführt, wobei häufig Nutzungsänderungen festgestellt werden konnten. Diese resultierten daraus, dass es in der Vergangenheit meist nur bei beantragter Neuvermessung zu einer Überprüfung (Begehung) der Flächen durch die Katasterbehörden kam (Beispiel: Ehemalige Moorflächen wurden in Wasserflächen umgewidmet, weil sie jetzt überschwemmt sind).

---

<sup>1</sup> Gesetz über Bodennutzung und Ernteerhebung (Bodennutzungsgesetz) in der Fassung vom 21.08.1978 (BGBl. I S. 1509), ersetzt mit Wirkung vom 01.06.1988 durch das Agrarstatistikgesetz

<sup>2</sup> Gesetz über Agrarstatistiken (Agrarstatistikgesetz) in der Fassung der Bekanntmachung vom 17. Dezember 2009 (BGBl. I S. 3886), zuletzt geändert durch Gesetz vom 21. Juli 2010 (BGBl. I S. 953).

Von den tatsächlichen Nutzungsarten abweichende Ergebnisse treten umso stärker hervor, je weniger die Flächen aggregiert sind, d. h. die möglichen Abweichungen nehmen von den Landesergebnissen über die Kreis- und Naturraumergebnisse bis zu den Gemeindeergebnissen zu. Aus dem Vergleich mit den Ergebnissen der vorhergehenden Erhebungen kann daher nur eingeschränkt auf Nutzungsarten in den zurückliegenden Zeiträumen geschlossen werden. Im April 2011 hat das Landesamt für Vermessung und Geoinformationen Schleswig-Holstein begonnen die Datensysteme der einzelnen Standorte (die ehemaligen Katasterämter) in das ALKIS-System zu überführen. Dieser Prozess soll laut Planung im Juli abgeschlossen sein. Die Daten der Erhebung 2011 werden voraussichtlich auf den bisherigen Nutzungsartenkatalog zurückgerechnet werden.

Die Ergebnisse für **Hamburg** sind in diesem Jahr erstmalig nach der neuen Zuordnung im ALKIS- Nutzungsartenkatalog erhoben worden. Da eine Veröffentlichung nach diesem Nutzungsartenkatalog erst stattfinden kann, wenn alle Bundesländer auf ALKIS umgestellt haben, wurden die Hamburger Daten auf den alten Nutzungsartenkatalog des ALB zurückgerechnet. Dies ist bei folgenden Positionen nicht eindeutig möglich, da sie bei der Migration in ALKIS auf verschiedene andere Positionen aufgeteilt wurden:

- 230 Gebäude- und Freifläche zu Verkehrsanlagen
- 290 Gebäude- und Freifläche ungenutzt
- 580 Verkehrsfläche ungenutzt
- 590 Verkehrsbegleitfläche
- 910 Übungsgelände
- 920 Schutzfläche

Die daraus resultierenden Verschiebungen in der tatsächlichen Nutzung sind bei der Auswertung der Daten zu berücksichtigen. Im kommenden Jahr wird infolge der Einführung einer neuen Software eine genauere Differenzierung einzelner Positionen möglich sein.

## Erläuterungen

### Anmerkungen zu den ausgewiesenen Nutzungsarten

**Gebäude- und Freifläche:** Flächen mit Gebäuden (Gebäudeflächen) und unbebaute Flächen (Freiflächen), die Zwecken der Gebäude untergeordnet sind. Zu den unbebauten Flächen zählen Vor- und Hausgärten, Spiel- und Stellplätze und andere Flächen; es sei denn, sie sind wegen eigenständiger Verwendung nach ihrer tatsächlichen Nutzung auszuweisen.

**Wohnen (Teil der „Gebäude- und Freifläche“):** Gebäude- und Freiflächen, die vorherrschend Wohnzwecken dienen.

**Gewerbe und Industrie (Teil der „Gebäude- und Freifläche“):** Gebäude- und Freiflächen, die vorherrschend gewerblichen und industriellen Zwecken dienen.

**Betriebsfläche:** Unbebaute Flächen, die gewerblich, industriell oder für Zwecke der Ver- und Entsorgung genutzt werden.

**Abbauland (Teil der „Betriebsfläche“):** Flächen, die vorherrschend durch Abbau der Bodensubstanz genutzt werden.

**Erholungsfläche:** Unbebaute Flächen, die vorherrschend dem Sport und der Erholung dienen.

**Grünanlage (Teil der „Erholungsfläche“):** Unbebaute Flächen, die vorherrschend der Erholung dienen.

**Verkehrsfläche:** Unbebaute Flächen, die dem Straßen-, Schienen- oder Luftverkehr sowie Landflächen, die dem Verkehr auf den Wasserstraßen dienen.

**Straßen, Wege, Plätze (Teil der „Verkehrsfläche“):** Unbebaute Flächen, die nach allgemeiner Auffassung als „Straße“ oder „Weg“ (einschl. Trenn- und Seitenstreifen, Brücken, Gräben und Böschungen, Rad- und Gehwege, Parkstreifen u. ä. Einrichtungen) bezeichnet sind, und Flächen, die vorherrschend zum Abstellen von Fahrzeugen, Abhalten von Märkten und Durchführung von Veranstaltungen dienen.

**Landwirtschaftsfläche:** Unbebaute Flächen, die dem Ackerbau, der Wiesen- und Weidewirtschaft, dem Gartenbau, dem Obstbau oder den Baumschulen dienen. Einbezogen werden neben dem Ackerland, Grünland und Gartenland auch Moor, Heide, Brachland sowie unbebaute Flächen (landwirtschaftliche Betriebsflächen), die vorherrschend dem landwirtschaftlichen Betrieb dienen. Nicht hierzu gehören Parks.

**Moor (Teil der „Landwirtschaftsfläche“):** Unkultivierte Flächen mit einer mindestens 20 cm starken oberen Schicht aus verrotten oder vermoorten Pflanzenresten, soweit sie nicht Abbauland sind. Ein geringwertiger Baumbestand (Gehölz) ändert nicht den Charakter „Moor“ oder „Heide“.

**Heide (Teil der „Landwirtschaftsfläche“):** Unkultivierte, sandige, meist mit Heidekraut oder Ginster bewachsene Flächen, auch bei geringwertigem Baumbestand (vgl. „Moor“).

**Waldfläche:** Unbebaute Flächen, die mit Bäumen und Sträuchern bewachsen sind, auch Waldblößen, Pflanzgärten, Wild-äsungsflächen und dgl.

**Wasserfläche:** Flächen, die ständig oder zeitweilig mit Wasser bedeckt sind, gleichgültig, ob das Wasser in natürlichen oder künstlichen Betten abfließt oder steht, auch Böschungen, Uferbefestigungen und dgl.

**Flächen anderer Nutzung:** Unbebaute Flächen, die nicht mit einer der vorgenannten Nutzungsarten bezeichnet werden können. Hierzu gehören z.B. historische Anlagen, Friedhöfe und Unland.

**Friedhöfe (Teil der „Flächen anderer Nutzung“):** Flächen, die zur Bestattung dienen oder gedient haben, sofern nicht vom Charakter der Anlagen her die Zuordnung zu den Grünanlagen (Position „Erholungsfläche“) zutreffender ist.

**Unland (Teil der „Flächen anderer Nutzung“):** Flächen, die nicht geordnet genutzt werden, wie Felsen, Steinriegel, größere Böschungen, Dünen, stillgelegtes Abbauland.

**Siedlungs- und Verkehrsfläche:** Diese umfasst die Nutzungsarten Gebäude- und Freifläche, Betriebsfläche ohne Abbauland, Erholungsfläche, Verkehrsfläche und Friedhofsfläche.

### Abkürzungen und Zeichen

ha = Hektar (1 ha = 10 000 m<sup>2</sup>)

0 = Wert kleiner als 0,5

– = nichts vorhanden

Den Ergebnissen liegen ungerundete Zahlen zugrunde.

## Ergebnisse

Die Gesamtfläche **Schleswig-Holsteins** betrug am 31.12.2010 wie auch im Vorjahr rund 1,580 Mio. ha. Von dieser Gesamtfläche entfielen 69,8 Prozent auf die Landwirtschaftsfläche (1,103 Mio. ha), die anderen naturnahen Flächen (Wald, Wasser, Unland) stiegen um 0,1 Prozentpunkte auf 17 Prozent (268 094 ha) und 12,6 Prozent (198 553 ha) Siedlungs- und Verkehrsflächen (Gebäude- und Freifläche, Betriebsfläche ohne Abbauland, Erholungs-, Verkehrs- und Friedhofsfläche).

Auch im vergangenen Jahr hat sich der Rückgang der *Landwirtschaftsfläche* gegenüber der vorhergehenden Erhebung weiter fortgesetzt. Die Flächen der landwirtschaftlichen Nutzung verringerten sich um 1718 ha. Die Landwirtschaftsfläche erreicht naturgemäß in den von Ballungsräumen weiter entfernten Gebieten ihren höchsten Flächenanteil. In den bevölkerungs- und waldarmen Landkreisen Dithmarschen, Nordfriesland und Schleswig-Flensburg liegt ihr Anteil bei 76 Prozent und in fast allen Kreisen Schleswig-Holsteins über 60 Prozent. Ausnahmen bilden hier nur der Kreis Herzogtum Lauenburg, der mit 58 Prozent jedoch nur knapp darunter liegt, sowie die kreisfreien Städte (zwischen 27 Prozent und 43 Prozent).

Die Waldflächen Schleswig-Holsteins sind im Laufe des Jahres 2010 um 496 ha weiter angestiegen. Sie verteilen sich jedoch relativ ungleich über die Landesfläche. Der Waldanteil, der im Landesmittel etwas über 10 Prozent liegt, reicht von unter 5 Prozent in den beiden Westküstenkreisen (Dithmarschen 3,7 Prozent und Nordfriesland 4,2 Prozent) bis 17,3 Prozent im Kreis Segeberg und nimmt im Kreis Herzogtum Lauenburg rund ein Viertel der Fläche ein.

Die *Wasserflächen* Schleswig-Holsteins nahmen im vergangenen Jahr um 53 ha zu. Ihre Verbreitung ist stark naturräumlich geprägt und tritt im Hügelland (Seen) stärker hervor als in den übrigen Landesteilen. Landnahe Teile der Buchten der Nord- und Ostsee sowie Flüsse und Kanäle beeinflussen ebenfalls den Anteil der Wasserflächen in den Gemeinden. Der Wasserflächenanteil liegt im Landkreis Plön bei 10 Prozent und in den kreisfreien Städten Flensburg und Lübeck bei 14 Prozent. Er beträgt hier mehr als das Doppelte bzw. fast das Dreifache des Landesmittels. Der Bodenentwicklung unseres Landes angepasst verläuft dagegen in der Mitte des Landes, dem Geestrücken, von Hamburg bis zur dänischen Grenze eine wasserflächenärmere Zone. Die Wasserflächen der Westküste sind auf die zahlreichen Entwässerungsgräben der Marschen zurückzuführen.

Die *Siedlungs- und Verkehrsfläche* hat sich in Schleswig-Holstein im Zeitraum von 2009 bis 2010 um 1 103 ha erhöht. Hauptverantwortlich hierfür ist der Zuwachs bei der *Gebäude- und Freifläche*. Diese erhöhte sich um 818 ha. Der Anteil der *Siedlungs- und Verkehrsfläche* steht in enger Beziehung zur Bevölkerungsdichte und ist daher in den kreisfreien Städten (37 Prozent bis 54 Prozent) besonders hoch. In den Landkreisen reicht die Spanne von 9 Prozent im Kreis Plön bis 17 Prozent im Kreis Stormarn und 21 Prozent im Kreis Pinneberg.

Allgemein weisen die Anteile der einzelnen Nutzungsarten an der Gesamtfläche starke regionale Unterschiede auf. Sie sind für die Landwirtschafts-, die Wald-, Wasser- und die Siedlungs- und Verkehrsfläche auf den, der Tabelle 4 vorangestellten Karten graphisch dargestellt. Kleinste Darstellungseinheit in diesen Karten sind die 1 118 Gemeinden des Landes.

Die Verteilung der Flächen in **Hamburg** lässt sich in diesem Jahr keine eindeutigen Aussagen über Zuwächse und Abgänge zu. Die Gesamtfläche betrug am 31.12.2010 wie im Vorjahr rund 75 530 ha. Davon entfielen 60 Prozent auf die *Siedlungs- und Verkehrsfläche*. Sie ist im Vergleich zur Erhebung im Jahr 2009 um 0,2 Prozent gestiegen. 25 Prozent der Gesamtfläche (18 626 ha) entfielen auf die *Landwirtschaft*, das sind 3,5 Prozent bzw. 628 ha mehr als in der Vorerhebung. Auf andere naturnahe Flächen (Wald, Wasser, Unland) entfielen wieder 15 Prozent (11 750 ha) der Landesfläche.

Die *Waldfläche* in Hamburg ist 2010 annähernd gleich geblieben.

Allgemein ist festzuhalten, dass von einer Interpretation der Daten im Vergleich zum Vorjahr abzusehen ist (siehe Erläuterungen, S. 4). Besonders bei den Positionen „Gebäude- und Freifläche“, „Erholungsfläche“, „Landwirtschaftlich genutzte Fläche“ und „Flächen anderer Nutzung“ kam es infolge der Umstellung zu deutlichen Veränderungen.

# 1. Nutzungsarten der Bodenflächen 1979 - 2010

## 1.1 Hamburg

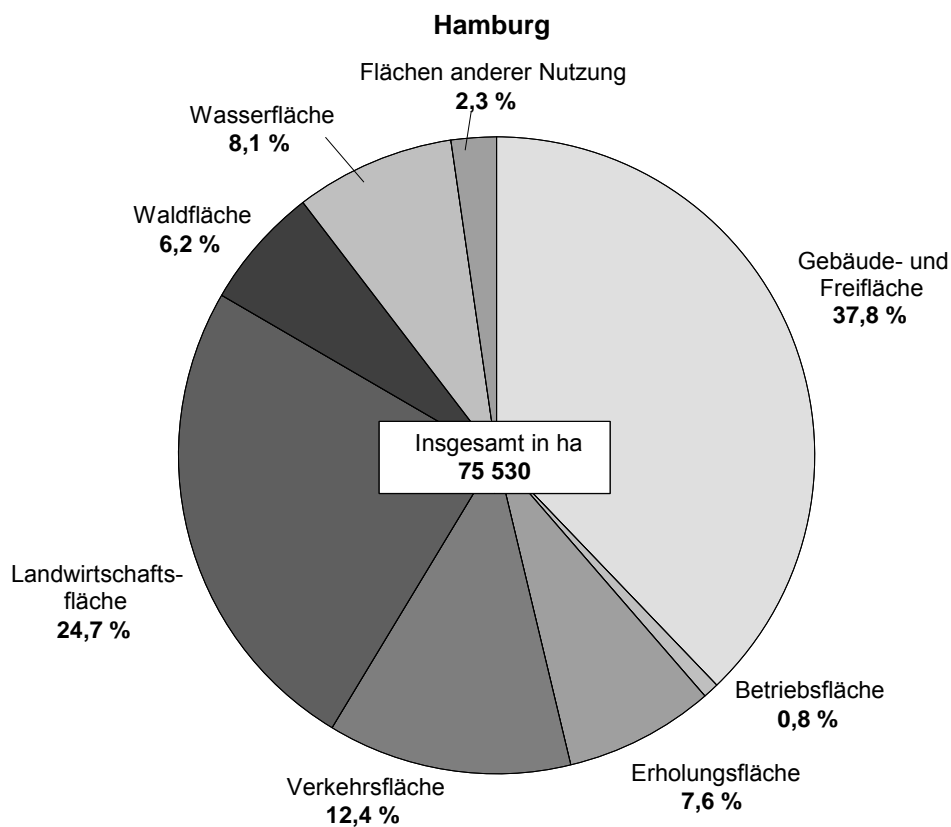
Jahr <sup>1</sup>	Nutzungsarten								
	Gebäude- und Freifläche	Betriebs- fläche	Erholungs- fläche	Verkehrs- fläche	Landwirt- schafts- fläche	Wald- fläche	Wasser- fläche	Flächen anderer Nutzung	Boden- fläche insgesamt (= Katas- terfläche)
	in 1 000 ha								
1979	24,9	0,7	5,5	8,2	24,8	3,2	6,1	2,1	75,5
1981	25,2	0,8	5,7	8,2	24,1	3,1	6,1	2,2	75,5
1985	25,5	0,8	5,9	8,5	23,2	3,2	6,0	2,5	75,5
1989	25,7	1,0	6,0	8,7	22,6	3,3	6,1	2,2	75,5
1993	26,0	1,1	6,0	8,8	22,0	3,4	6,1	2,1	75,5
1997	26,7	0,9	6,1	8,8	21,3	3,4	6,2	2,1	75,5
2001	26,9	0,9	5,7	8,9	21,0	3,4	6,1	2,7	75,5
2004	27,5	0,8	5,9	9,2	19,2	4,4	6,1	2,4	75,5
2008	28,1	0,7	6,2	9,2	18,1	4,7	6,0	2,5	75,5
2009	28,1	0,7	6,2	9,2	18,0	4,7	6,1	2,5	75,5
<b>2010</b>	<b>28,6</b>	<b>0,6</b>	<b>5,8</b>	<b>9,4</b>	<b>18,6</b>	<b>4,7</b>	<b>6,1</b>	<b>1,8</b>	<b>75,5</b>
<b>% der Landesfläche in 2010</b>	<b>37,8</b>	<b>0,8</b>	<b>7,7</b>	<b>12,4</b>	<b>24,7</b>	<b>6,2</b>	<b>8,1</b>	<b>2,3</b>	<b>100,0</b>

## 1.2 Schleswig-Holstein

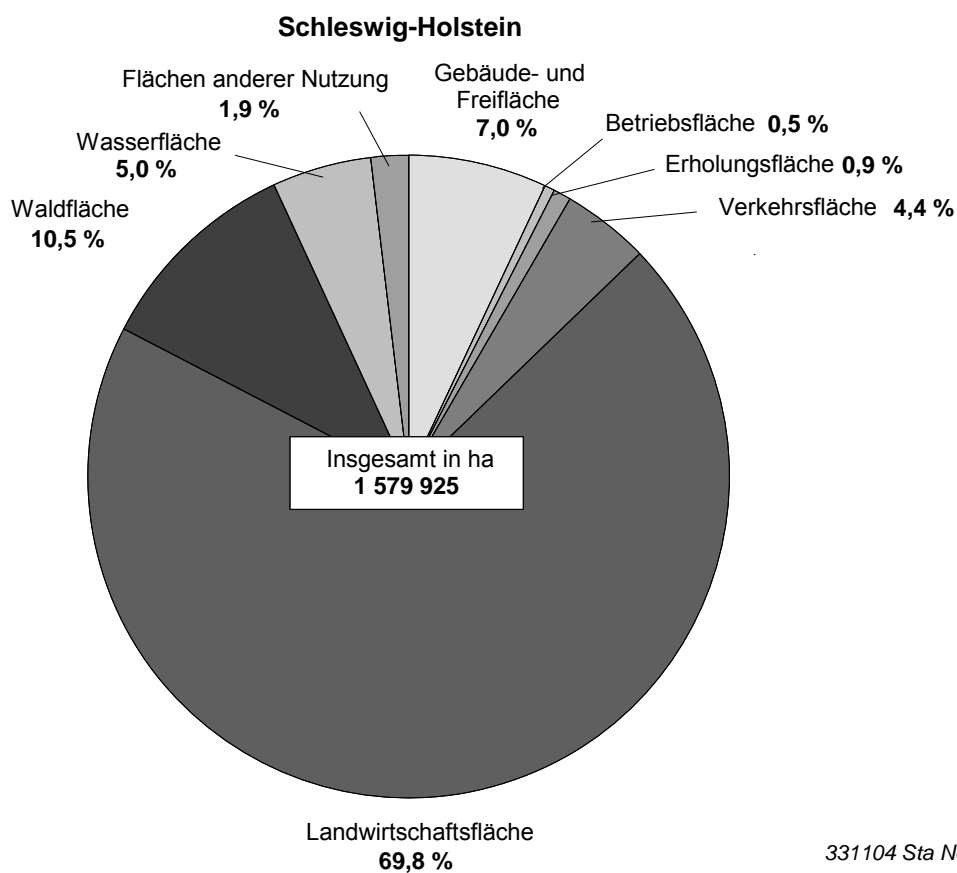
Jahr <sup>1</sup>	Nutzungsarten								
	Gebäude- und Freifläche	Betriebs- fläche	Erholungs- fläche	Verkehrs- fläche	Landwirt- schafts- fläche	Wald- fläche	Wasser- fläche	Flächen anderer Nutzung	Boden- fläche insgesamt (= Katas- terfläche)
	in 1 000 ha								
1979	75,7	8,0	9,7	59,5	1 192,1	136,6	69,7	19,6	1 570,9
1981	78,0	7,8	9,5	60,3	1 188,0	137,4	71,1	19,9	1 572,0
1985	81,0	8,5	10,0	61,7	1 175,6	140,2	72,5	23,2	1 572,7
1989	83,4	8,9	10,1	61,9	1 166,1	142,3	73,0	27,2	1 572,9
1993	86,2	9,3	10,5	62,4	1 157,0	144,5	73,8	29,5	1 573,1
1997	90,1	9,8	10,5	63,0	1 150,6	146,7	75,2	31,2	1 577,1
2001	97,2	8,1	10,3	63,5	1 137,9	149,9	76,5	33,0	1 576,3
2004	106,1	7,6	13,0	64,9	1 119,6	157,0	77,0	31,0	1 576,3
2008	108,6	7,5	14,8	68,6	1 106,1	165,0	79,5	29,7	1 579,9
2009	109,5	7,5	14,9	68,8	1 104,6	165,2	79,6	29,8	1 579,9
<b>2010</b>	<b>110,3</b>	<b>7,5</b>	<b>15,0</b>	<b>68,9</b>	<b>1 102,9</b>	<b>165,7</b>	<b>79,7</b>	<b>30,0</b>	<b>1 579,9</b>
<b>% der Landesfläche in 2010</b>	<b>7,0</b>	<b>0,5</b>	<b>0,9</b>	<b>4,4</b>	<b>69,8</b>	<b>10,5</b>	<b>5,0</b>	<b>1,9</b>	<b>100,0</b>

<sup>1</sup> Stichtag war bis 2001 der 31.12. des Vorjahres. Seit 2004 wird der Statistische Bericht nach dem Jahr des Stichtages benannt (Bericht 2004 → Stichtag: 31.12.2004)

## Verteilung der Nutzungsarten der Bodenflächen am 31.12.2010



331103 Sta Nord

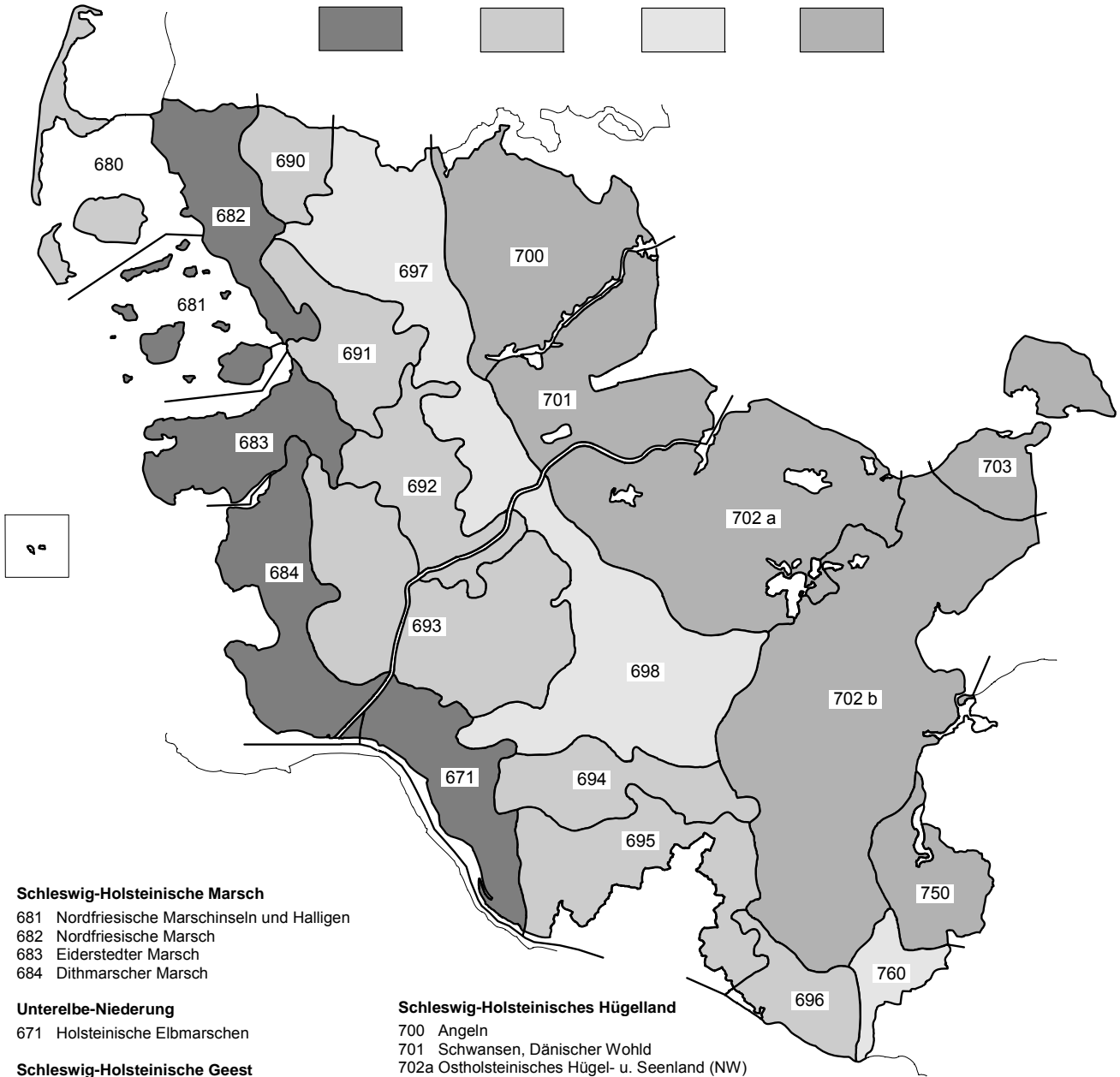


331104 Sta Nord



# Naturräumliche Gliederung Schleswig-Holstein

Marsch      Hohe Geest      Vorgeest      Hügelland



## Schleswig-Holsteinische Marsch

- 681 Nordfriesische Marschinseln und Halligen
- 682 Nordfriesische Marsch
- 683 Eiderstedter Marsch
- 684 Dithmarscher Marsch

## Untereibe-Niederung

- 671 Holsteinische Elbmarschen

## Schleswig-Holsteinische Geest

- 680 Nordfriesische Geestinseln
- 690 Lecker Geest
- 691 Bredstedt-Husumer Geest
- 692 Eider-Treene-Niederung
- 693 Heide-Itzehoeer Geest
- 694 Barmstedt-Kisdorfer Geest
- 695 Hamburger Ring
- 696 Lauenburger Geest
- 697 Schleswiger Vorgeest
- 698 Holsteinische Vorgeest

## Schleswig-Holsteinisches Hügelland

- 700 Angeln
- 701 Schwansen, Dänischer Wohld
- 702a Ostholsteinisches Hügel- u. Seenland (NW)
- 702b Ostholsteinisches Hügel- u. Seenland (SO)
- 703 Nordoldenburg und Fehmarn

## Mecklenburgische Seenplatte

- 750 Westmecklenburgisches Seen-Hügelland

## Südwestliches Vorland der Mecklenburgischen Seenplatte

- 760 Südmecklenburgische Niederungen  
(mit Sandflächen und Lehmplatten)

## 2. Nutzungsarten der Bodenflächen in den Einzel- und

Schl.- Nr.	Naturraum <b>Hauptnaturraum</b>	Gebäude- und Freifläche			Betriebsfläche		Erholungsfläche		Verkehrsfläche	
		ins- gesamt	darunter		ins- gesamt	darunter Abbau- land	ins- gesamt	darunter Grün- anlage	ins- gesamt	darunter Straße, Weg, Platz
			Wohnen	Gewerbe, Industrie						
in ha										
681	Nordfr. Marschinseln und Halligen	375	202	7	22	–	21	12	270	260
682	Nordfriesische Marsch	1 645	847	77	84	–	89	58	1 524	1 365
683	Eiderstedter Marsch	1 710	995	41	23	3	244	168	1 444	1 302
684	Dithmarscher Marsch	3 948	1 956	508	137	–	279	122	2 366	2 200
671	Holsteinische Elbmarsch	2 578	1 295	348	140	1	235	133	1 480	1 247
	<b>Marsch</b>	<b>10 255</b>	<b>5 295</b>	<b>981</b>	<b>406</b>	<b>4</b>	<b>869</b>	<b>494</b>	<b>7 084</b>	<b>6 373</b>
689	Helgoland	1 889	1 305	50	77	35	339	115	1 483	948
680	Nordfriesische Geestinseln	33	9	3	3	–	8	6	22	13
690	Lecker Geest	1 544	712	32	60	22	70	27	1 426	1 081
691	Bredstedt-Husumer Geest	3 396	1 975	178	233	97	415	245	2 380	2 232
692	Eider-Treene-Niederung	1 342	744	18	118	29	164	125	1 480	1 326
693	Heide-Itzehoer Geest	8 665	5 048	591	647	309	737	309	6 381	5 518
694	Barmstedt-Kisdorfer Geest	3 374	2 015	309	290	220	572	193	1 961	1 851
695	Hamburger Ring	14 469	9 489	1 985	705	532	2 292	1 199	5 304	4 782
696	Lauenburger Geest	2 721	1 807	318	185	79	446	167	1 600	1 485
	<b>Hohe Geest</b>	<b>37 432</b>	<b>23 104</b>	<b>3 484</b>	<b>2 319</b>	<b>1 323</b>	<b>5 043</b>	<b>2 386</b>	<b>22 037</b>	<b>19 235</b>
697	Schleswiger Vorgeest	7 517	3 885	632	948	601	742	460	6 451	5 107
698	Holsteinische Vorgeest	8 608	5 021	828	1 064	770	1 199	634	5 572	5 070
760	Südmecklenburgische Niederungen	632	406	44	102	76	131	22	743	644
	<b>Vorgeest</b>	<b>16 757</b>	<b>9 313</b>	<b>1 504</b>	<b>2 115</b>	<b>1 447</b>	<b>2 071</b>	<b>1 116</b>	<b>12 767</b>	<b>10 821</b>
700	Angeln	7 145	4 332	454	276	48	627	322	3 946	3 622
701	Schwansen, Dänischer Wohld	4 521	2 752	174	328	220	804	322	2 710	2 447
703	Nordoldenburg und Fehmarn	2 274	1 259	93	98	20	435	272	1 465	1 355
702a	Ostholst. Hügel- und Seenland (NW)	12 132	7 091	876	929	711	1 941	1 124	6 954	6 283
702b	Ostholst. Hügel- und Seenland (SO)	17 766	10 888	1 614	931	565	3 013	1 843	10 385	9 484
750	Westmecklenb. Seen und Hügelland	2 056	1 358	122	124	105	194	113	1 510	1 395
	<b>Hügelland</b>	<b>45 895</b>	<b>27 679</b>	<b>3 334</b>	<b>2 685</b>	<b>1 670</b>	<b>7 015</b>	<b>3 995</b>	<b>26 971</b>	<b>24 586</b>
	<b>Schleswig-Holstein</b>	<b>110 339</b>	<b>65 391</b>	<b>9 302</b>	<b>7 524</b>	<b>4 445</b>	<b>14 997</b>	<b>7 991</b>	<b>68 860</b>	<b>61 015</b>

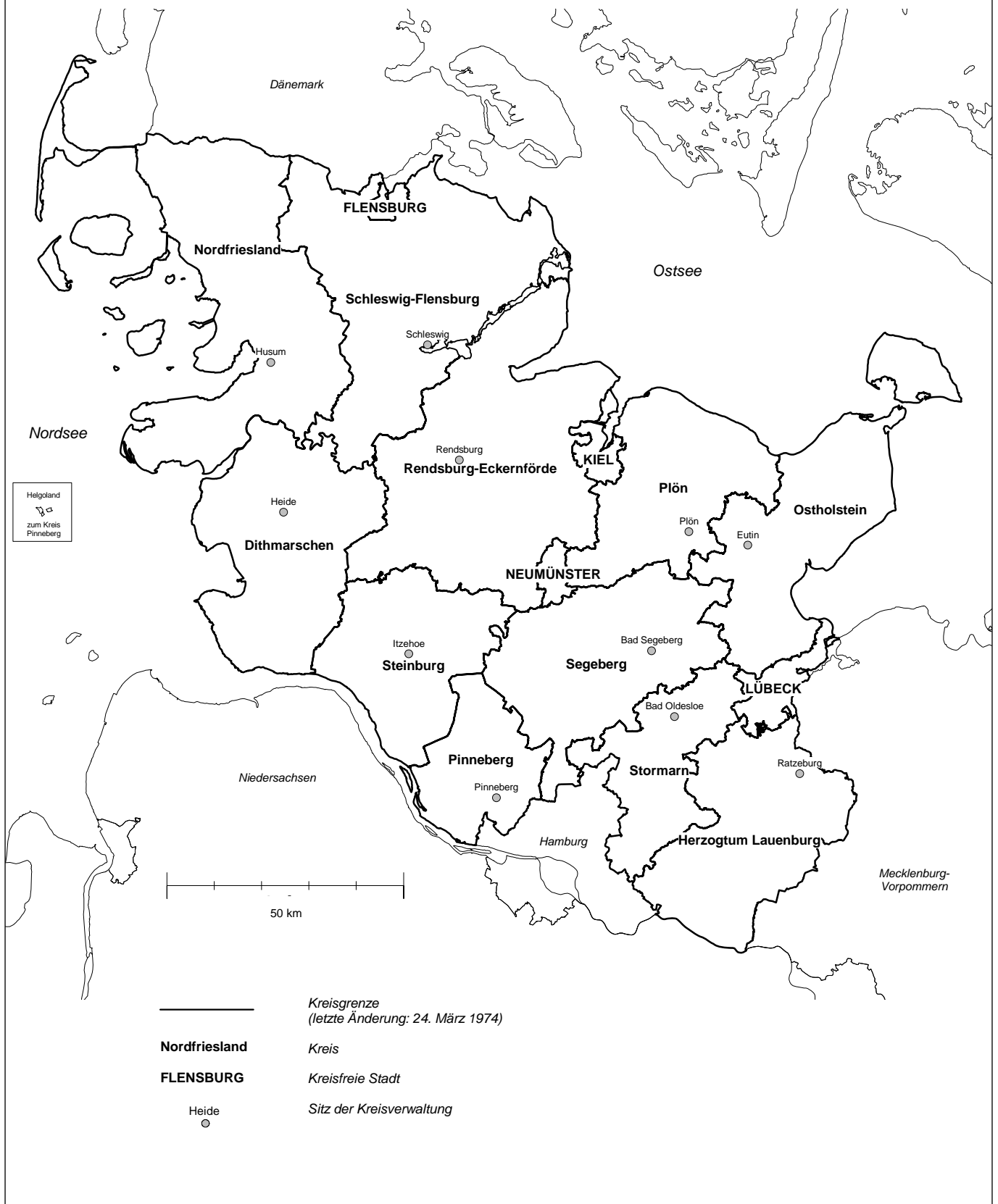
## Hauptnaturräumen Schleswig-Holsteins am 31.12.2010 in Hektar (ha)

Landwirtschaftsfläche			Wald- fläche	Wasser- fläche	Flächen anderer Nutzung			Boden- fläche insgesamt	Siedlungs- und Verkehrs- fläche	Schl.- Nr.
insgesamt	darunter				insgesamt	darunter				
	Moor	Heide				Friedhof	Unland			
in ha										
9 069	48	–	9	724	1 481	3	940	11 970	690	681
32 240	133	1	314	3 675	1 999	9	849	41 569	3 351	682
35 789	31	3	510	1 879	2 051	18	1 245	43 650	3 437	683
51 544	20	14	318	4 829	4 449	43	3 307	67 871	6 773	684
39 246	110	1	805	7 545	1 511	23	899	53 542	4 455	671
<b>167 888</b>	<b>343</b>	<b>18</b>	<b>1 956</b>	<b>18 652</b>	<b>11 492</b>	<b>96</b>	<b>7 240</b>	<b>218 601</b>	<b>18 705</b>	
9 861	0	338	580	1 124	4 576	24	4 274	19 928	3 777	689
–	–	–	6	247	101	1	97	420	67	680
21 658	56	100	3 149	618	224	9	113	28 749	3 086	690
42 708	376	48	3 730	831	927	23	680	54 620	6 350	691
34 929	1 100	27	1 191	2 139	1 628	11	1 476	42 991	3 086	692
100 539	822	214	19 704	3 135	2 612	103	2 349	142 419	16 224	693
33 363	526	17	4 612	482	125	34	66	44 779	6 011	694
38 758	378	147	8 600	1 487	892	208	537	72 507	22 445	695
17 052	13	100	10 222	766	163	40	100	33 156	4 914	696
<b>298 867</b>	<b>3 272</b>	<b>991</b>	<b>51 795</b>	<b>10 828</b>	<b>11 248</b>	<b>451</b>	<b>9 691</b>	<b>439 570</b>	<b>65 960</b>	
97 305	1 789	251	10 169	2 299	954	63	780	126 386	15 120	697
77 767	1 717	549	20 363	1 791	599	111	415	116 963	15 785	698
8 168	38	157	4 960	436	57	6	39	15 229	1 538	760
<b>183 241</b>	<b>3 544</b>	<b>957</b>	<b>35 492</b>	<b>4 526</b>	<b>1 610</b>	<b>180</b>	<b>1 234</b>	<b>258 578</b>	<b>32 443</b>	
68 269	274	164	6 273	9 012	595	86	446	96 144	12 032	700
57 162	416	14	7 198	5 839	651	44	586	79 213	8 187	701
32 356	40	19	795	1 920	1 612	21	1 493	40 955	4 273	703
109 815	847	104	18 421	15 074	1 175	181	794	166 441	21 426	702a
164 153	331	42	33 117	10 040	1 465	195	1 173	240 872	31 726	702b
21 135	172	43	10 625	3 795	111	22	78	39 551	3 802	750
<b>452 890</b>	<b>2 079</b>	<b>387</b>	<b>76 429</b>	<b>45 680</b>	<b>5 610</b>	<b>550</b>	<b>4 570</b>	<b>663 176</b>	<b>81 445</b>	
<b>1 102 886</b>	<b>9 238</b>	<b>2 353</b>	<b>165 673</b>	<b>79 686</b>	<b>29 960</b>	<b>1 278</b>	<b>22 735</b>	<b>1 579 925</b>	<b>198 553</b>	



# Die Kreise Schleswig-Holsteins

Stand: 31.12.2010



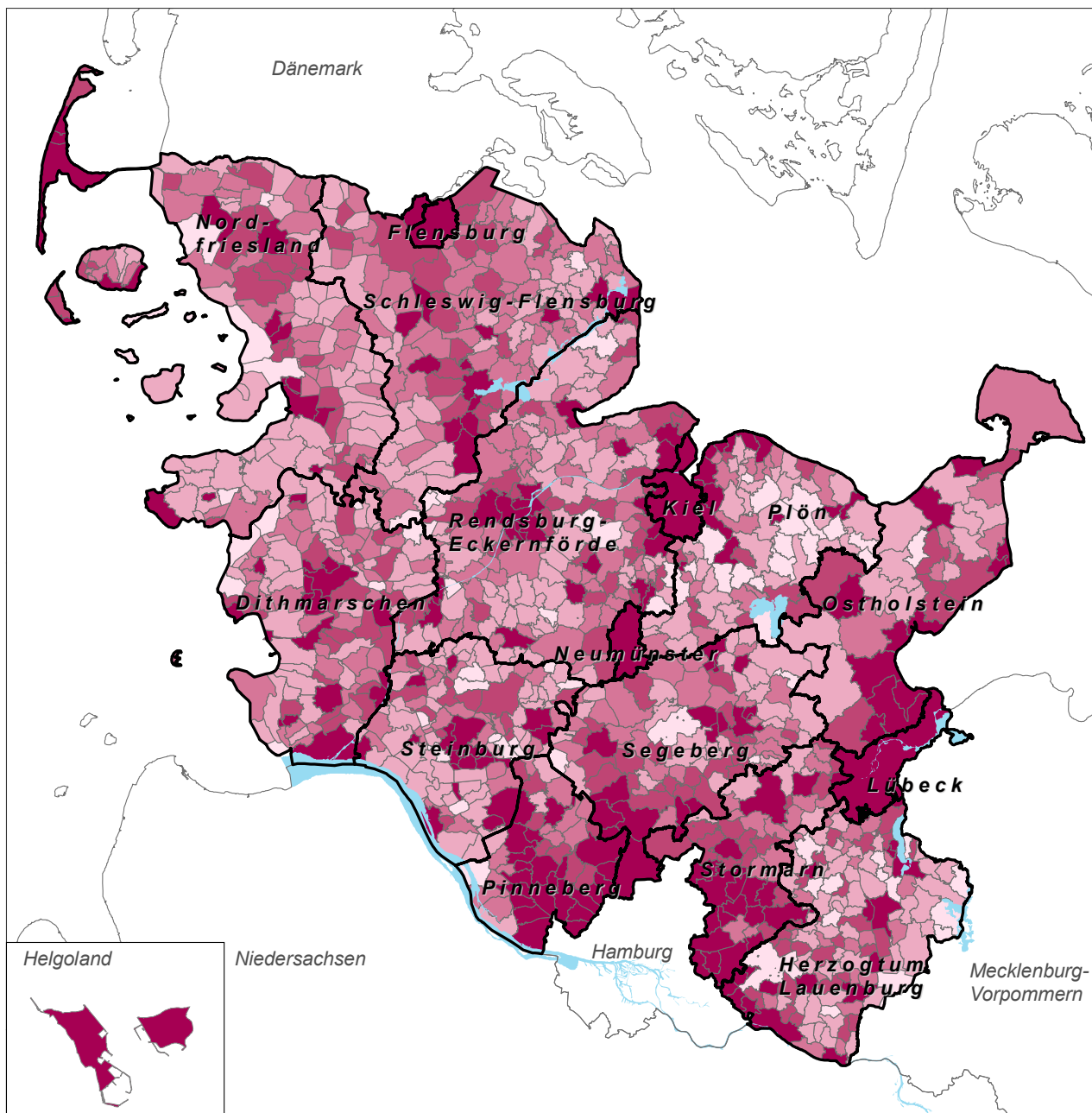
### 3. Nutzungsarten der Bodenflächen in Hamburg und in Schleswig-Holstein am 31.12.2010

Schl.- Nr.	Kreis	Fläche Anteil	Gebäude- und Freifläche			Betriebsfläche		Erholungsfläche	
			ins- gesamt	darunter		ins- gesamt	darunter Abbau- land	ins- gesamt	darunter Grün- anlage
				Wohnen	Gewerbe, Industrie				
in ha									
	<b>Hamburg</b>	ha	<b>28 555</b>	<b>16 124</b>	<b>4 196</b>	<b>634</b>	<b>37</b>	<b>5 775</b>	<b>5 363</b>
		%	<b>37,8</b>	<b>21,3</b>	<b>5,6</b>	<b>0,8</b>	<b>0,0</b>	<b>7,6</b>	<b>7,1</b>
	<b>Schleswig-Holstein</b>	ha	<b>110 339</b>	<b>65 391</b>	<b>9 302</b>	<b>7 524</b>	<b>4 445</b>	<b>14 997</b>	<b>7 991</b>
		%	<b>7,0</b>	<b>4,1</b>	<b>0,6</b>	<b>0,5</b>	<b>0,3</b>	<b>0,9</b>	<b>0,5</b>
001	Flensburg, Stadt	ha	1 889	1 104	259	43	11	178	124
		%	33,3	19,5	4,6	0,8	0,2	3,1	2,2
002	Kiel, Landeshauptstadt	ha	3 938	2 095	533	10	2	652	489
		%	33,2	17,7	4,5	0,1	0,0	5,5	4,1
003	Lübeck, Hansestadt	ha	4 491	2 529	901	188	64	1 110	869
		%	21,0	11,8	4,2	0,9	0,3	5,2	4,1
004	Neumünster, Stadt	ha	2 382	1 396	268	26	1	348	270
		%	33,3	19,5	3,7	0,4	0,0	4,9	3,8
051	Dithmarschen	ha	8 549	4 633	800	480	138	655	195
		%	6,0	3,2	0,6	0,3	0,1	0,5	0,1
053	Herzogtum Lauenburg	ha	7 555	5 077	602	569	350	1 008	431
		%	6,0	4,0	0,5	0,5	0,3	0,8	0,3
054	Nordfriesland	ha	10 871	6 109	428	510	163	1 300	739
		%	5,2	2,9	0,2	0,2	0,1	0,6	0,4
055	Ostholstein	ha	8 950	5 523	395	452	301	1 579	915
		%	6,4	4,0	0,3	0,3	0,2	1,1	0,7
056	Pinneberg	ha	8 614	5 560	912	444	251	1 414	659
		%	13,0	8,4	1,4	0,7	0,4	2,1	1,0
057	Plön	ha	5 530	3 339	198	277	152	968	405
		%	5,1	3,1	0,2	0,3	0,1	0,9	0,4
058	Rendsburg-Eckernförde	ha	12 471	7 452	780	1 160	771	1 598	836
		%	5,7	3,4	0,4	0,5	0,4	0,7	0,4
059	Schleswig-Flensburg	ha	11 272	6 436	573	1 066	571	1 007	536
		%	5,4	3,1	0,3	0,5	0,3	0,5	0,3
060	Segeberg	ha	9 709	5 717	1 018	1 147	814	1 491	626
		%	7,2	4,3	0,8	0,9	0,6	1,1	0,5
061	Steinburg	ha	6 466	3 564	691	665	426	605	336
		%	6,1	3,4	0,7	0,6	0,4	0,6	0,3
062	Stormarn	ha	7 651	4 857	942	486	429	1 085	561
		%	10,0	6,3	1,2	0,6	0,6	1,4	0,7

**in Hektar (ha) und ihr Anteil an der jeweiligen Landes- bzw. Kreisfläche in Prozent (%)**

Verkehrsfläche		Landwirtschaftsfläche			Wald- fläche	Wasser- fläche	Flächen anderer Nutzung			Boden- fläche ins- gesamt	Siedlungs- und Verkehrs- fläche	Schl.- Nr.
ins- gesamt	darunter Straße, Weg, Platz	ins- gesamt	darunter				ins- gesamt	darunter				
			Moor	Heide				Friedhof	Unland			
in ha												
<b>9 352</b>	<b>6 562</b>	<b>18 626</b>	<b>22</b>	<b>678</b>	<b>4 692</b>	<b>6 136</b>	<b>1 761</b>	<b>812</b>	<b>922</b>	<b>75 530</b>	<b>45 090</b>	
<b>12,4</b>	<b>8,7</b>	<b>24,7</b>	<b>0,0</b>	<b>0,9</b>	<b>6,2</b>	<b>8,1</b>	<b>2,3</b>	<b>1,1</b>	<b>1,2</b>	<b>100,0</b>	<b>59,7</b>	
<b>68 860</b>	<b>61 015</b>	<b>1 102 886</b>	<b>9 238</b>	<b>2 353</b>	<b>165 673</b>	<b>79 686</b>	<b>29 960</b>	<b>1 278</b>	<b>22 735</b>	<b>1 579 925</b>	<b>198 553</b>	
<b>4,4</b>	<b>3,9</b>	<b>69,8</b>	<b>0,6</b>	<b>0,1</b>	<b>10,5</b>	<b>5,0</b>	<b>1,9</b>	<b>0,1</b>	<b>1,4</b>	<b>100,0</b>	<b>12,6</b>	
771	559	1 541	4	118	348	818	86	38	41	5 674	2 909	001
13,6	9,9	27,2	0,1	2,1	6,1	14,4	1,5	0,7	0,7	100,0	51,3	
1 713	1 383	3 572	35	2	684	1 114	182	75	87	11 865	6 387	002
14,4	11,7	30,1	0,3	0,0	5,8	9,4	1,5	0,6	0,7	100,0	53,8	
2 024	1 505	6 997	2	18	3 094	3 086	430	83	336	21 421	7 833	003
9,4	7,0	32,7	0,0	0,1	14,4	14,4	2,0	0,4	1,6	100,0	36,6	
747	627	3 064	188	2	324	199	73	45	24	7 163	3 547	004
10,4	8,8	42,8	2,6	0,0	4,5	2,8	1,0	0,6	0,3	100,0	49,5	
5 709	5 114	108 266	438	93	5 229	7 002	6 895	94	5 585	142 784	15 348	051
4,0	3,6	75,8	0,3	0,1	3,7	4,9	4,8	0,1	3,9	100,0	10,7	
5 257	4 887	73 738	311	315	32 347	5 394	430	97	282	126 297	14 134	053
4,2	3,9	58,4	0,2	0,2	25,6	4,3	0,3	0,1	0,2	100,0	11,2	
8 795	7 446	157 663	672	542	8 671	9 147	11 324	85	8 121	208 281	21 399	054
4,2	3,6	75,7	0,3	0,3	4,2	4,4	5,4	0,0	3,9	100,0	10,3	
5 129	4 814	100 714	157	19	14 102	6 146	2 188	73	1 974	139 260	15 881	055
3,7	3,5	72,3	0,1	0,0	10,1	4,4	1,6	0,1	1,4	100,0	11,4	
3 667	3 314	40 944	98	130	5 864	4 007	1 470	110	957	66 425	13 999	056
5,5	5,0	61,6	0,1	0,2	8,8	6,0	2,2	0,2	1,4	100,0	21,1	
3 288	3 108	74 163	148	10	12 197	11 367	529	56	303	108 319	9 966	057
3,0	2,9	68,5	0,1	0,0	11,3	10,5	0,5	0,1	0,3	100,0	9,2	
9 028	7 808	158 211	3 333	504	24 955	9 553	1 649	158	1 417	218 625	23 644	058
4,1	3,6	72,4	1,5	0,2	11,4	4,4	0,8	0,1	0,6	100,0	10,8	
8 799	7 625	156 943	1 633	113	14 183	11 733	2 124	88	1 853	207 127	21 662	059
4,2	3,7	75,8	0,8	0,1	6,8	5,7	1,0	0,0	0,9	100,0	10,5	
5 871	5 560	89 565	1 100	358	23 306	2 569	784	94	634	134 440	17 497	060
4,4	4,1	66,6	0,8	0,3	17,3	1,9	0,6	0,1	0,5	100,0	13,0	
4 039	3 455	76 374	816	117	9 886	6 340	1 240	78	723	105 614	11 426	061
3,8	3,3	72,3	0,8	0,1	9,4	6,0	1,2	0,1	0,7	100,0	10,8	
4 024	3 810	51 133	303	12	10 484	1 211	554	103	396	76 629	12 920	062
5,3	5,0	66,7	0,4	0,0	13,7	1,6	0,7	0,1	0,5	100,0	16,9	

## Anteil der Siedlungs- und Verkehrsfläche an der Bodenfläche der Gemeinden Schleswig-Holsteins am 31.12.2010

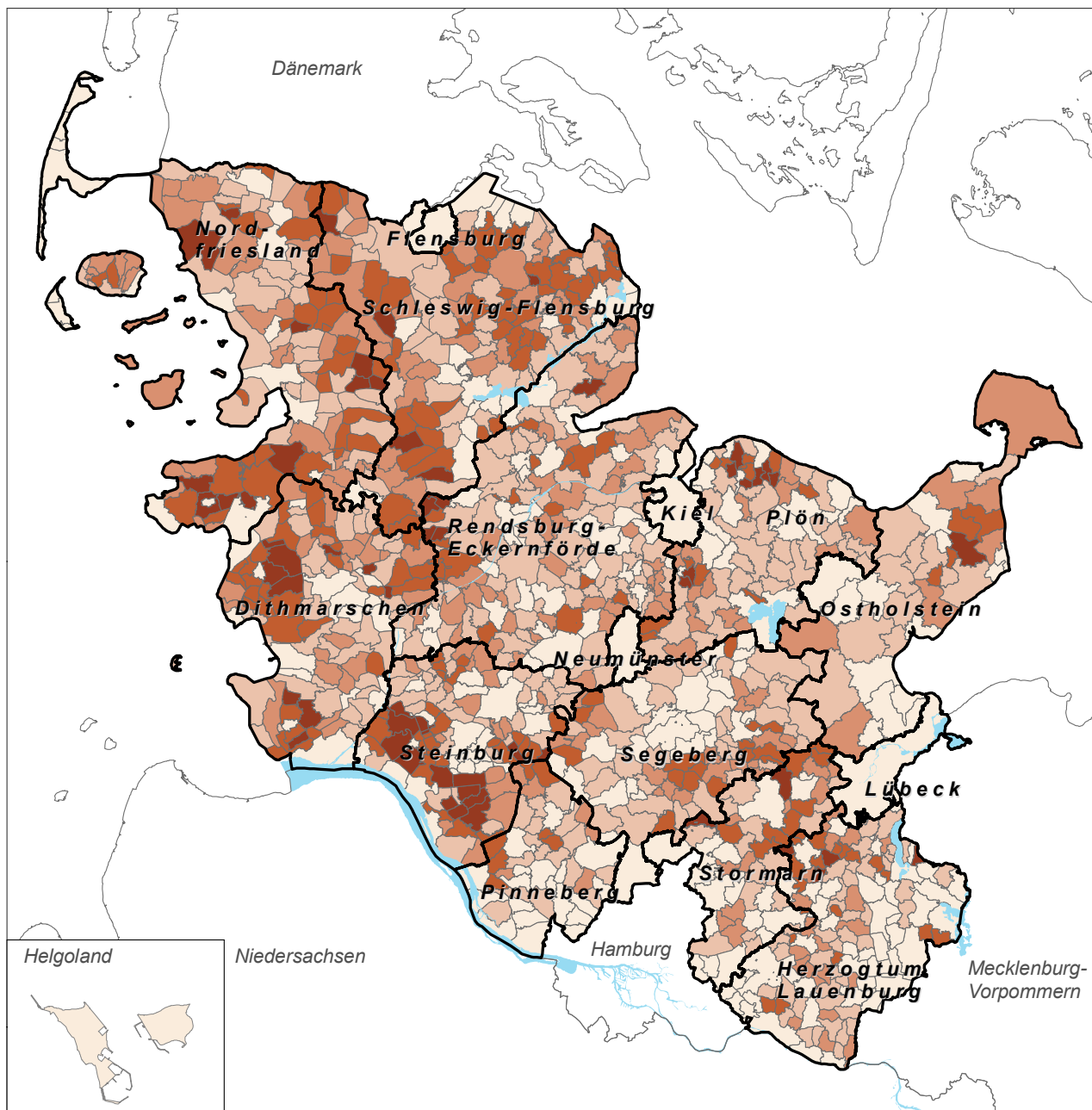


Anzahl der Gemeinden	Anteil an der Bodenfläche in %
73	unter 5,0
366	5,0 bis unter 7,5
289	7,5 bis unter 10,0
191	10,0 bis unter 15,0
199	15,0 und mehr

© Statistisches Amt für Hamburg und Schleswig-Holstein



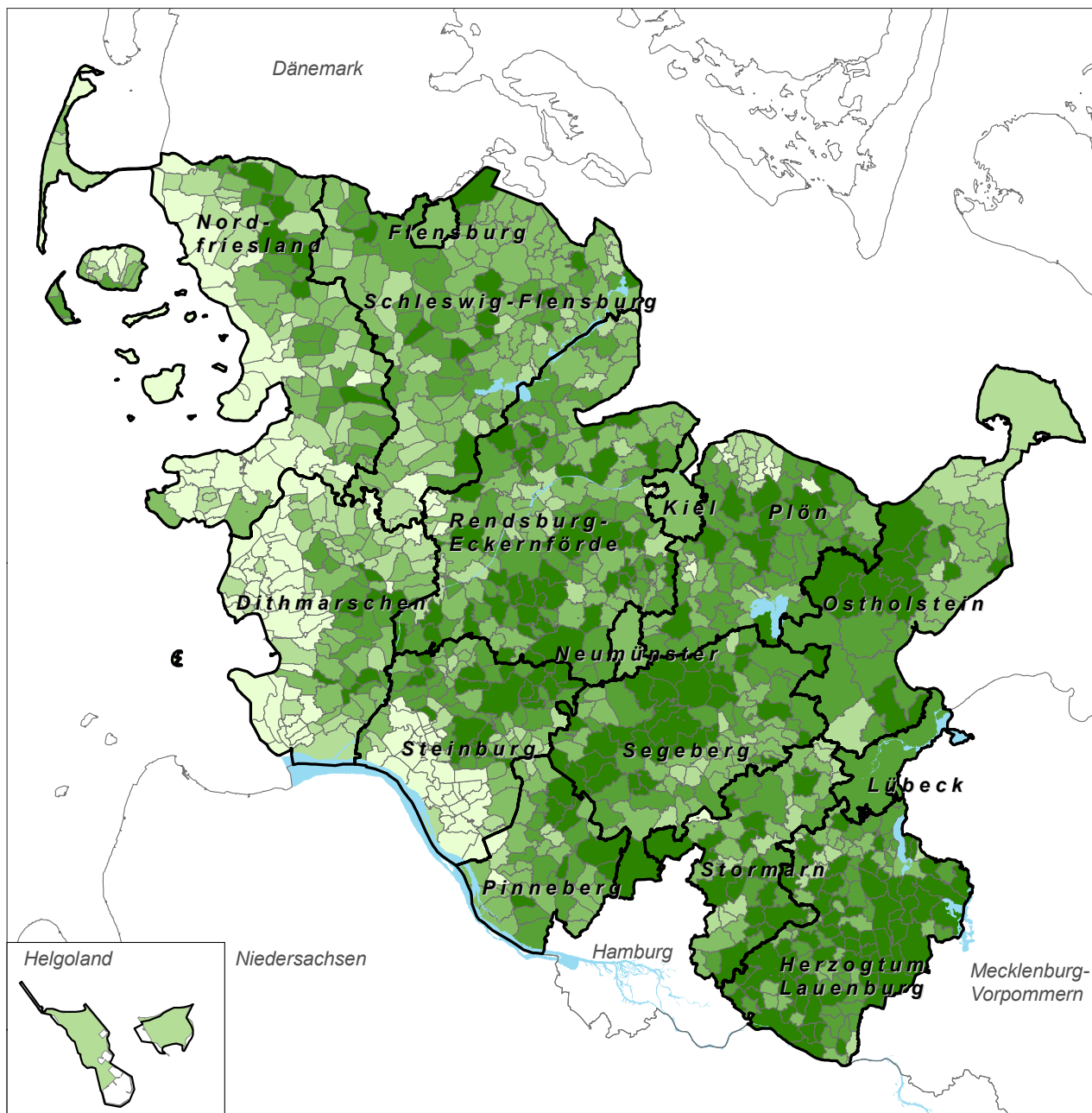
## Anteil der Landwirtschaftsfläche an der Bodenfläche der Gemeinden Schleswig-Holsteins am 31.12.2010



Anzahl der Gemeinden	Anteil an der Bodenfläche in %
264	unter 65
367	65 bis unter 80
218	80 bis unter 85
208	85 bis unter 90
61	90 und mehr

© Statistisches Amt für Hamburg und Schleswig-Holstein

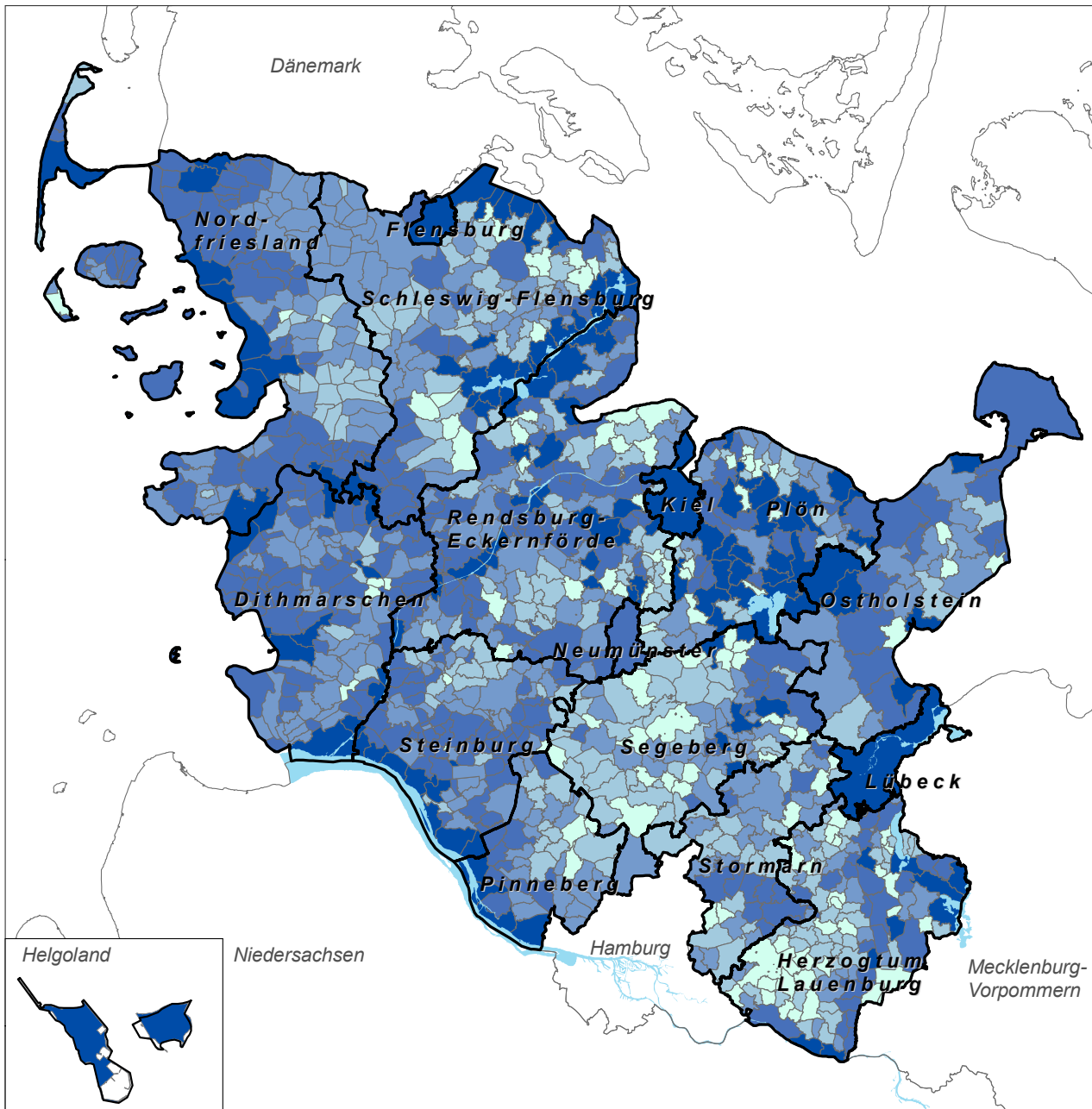
## Anteil der Waldfläche an der Bodenfläche der Gemeinden Schleswig-Holsteins am 31.12.2010



Anzahl der Gemeinden	Anteil an der Bodenfläche in %
130	unter 0,5
179	0,5 bis unter 2,5
331	2,5 bis unter 7,5
251	7,5 bis unter 15,0
227	15,0 und mehr

© Statistisches Amt für Hamburg und Schleswig-Holstein

## Anteil der Wasserfläche an der Bodenfläche der Gemeinden Schleswig-Holsteins am 31.12.2010



Anzahl der Gemeinden	Anteil an der Bodenfläche in %
114	unter 0,5
245	0,5 bis unter 1,0
305	1,0 bis unter 2,0
316	2,0 bis unter 7,5
138	7,5 und mehr

© Statistisches Amt für Hamburg und Schleswig-Holstein

#### 4. Nutzungsarten der Bodenflächen in den

Schl.- Nr.	Gemeinde	Gebäude- und Freifläche			Betriebsfläche		Erholungsfläche		Verkehrsfläche	
		ins- gesamt	darunter		ins- gesamt	darunter Abbau- land	ins- gesamt	darunter Grün- anlage	ins- gesamt	darunter Straßen, Wege, Plätze
			Woh- nen	Ge- werbe, Industrie						
ha										
<b>01000</b>	<b>Flensburg, Stadt</b>	<b>1 889</b>	<b>1 104</b>	<b>259</b>	<b>43</b>	<b>11</b>	<b>178</b>	<b>124</b>	<b>771</b>	<b>559</b>
<b>02000</b>	<b>Kiel, Landeshauptstadt</b>	<b>3 938</b>	<b>2 095</b>	<b>533</b>	<b>10</b>	<b>2</b>	<b>652</b>	<b>489</b>	<b>1 713</b>	<b>1 383</b>
<b>03000</b>	<b>Lübeck, Hansestadt</b>	<b>4 491</b>	<b>2 529</b>	<b>901</b>	<b>188</b>	<b>64</b>	<b>1 110</b>	<b>869</b>	<b>2 024</b>	<b>1 505</b>
<b>04000</b>	<b>Neumünster, Stadt</b>	<b>2 382</b>	<b>1 396</b>	<b>268</b>	<b>26</b>	<b>1</b>	<b>348</b>	<b>270</b>	<b>747</b>	<b>627</b>
51001	Albersdorf	200	128	9	1	1	12	5	92	84
51002	Arkebek	19	14	–	–	–	0	0	37	33
51003	Averlak	43	29	1	0	–	2	1	18	18
51004	Bargenstedt	72	33	9	2	1	4	1	46	46
51005	Barkenholm	19	9	–	1	–	0	0	13	13
51006	Barlt	78	37	1	2	–	2	1	54	52
51008	Bergewörden	7	2	–	0	–	–	–	5	5
51010	Brickeln	17	8	1	–	–	3	–	43	23
51011	Brunsbüttel, Stadt	909	325	366	86	–	74	57	329	275
51012	Buchholz	62	34	0	6	4	1	0	86	51
51013	Büsum	205	132	17	9	–	28	10	82	74
51014	Büsumer Deichhausen	22	17	–	0	–	2	0	14	13
51015	Bunsoh	53	31	0	51	2	3	0	44	44
51016	Burg (Dithmarschen)	164	124	8	7	3	11	4	155	55
51017	Busenwurth	29	16	0	2	–	1	1	26	26
51019	Dellstedt	60	32	0	13	–	1	0	59	59
51020	Delve	50	29	0	4	1	4	1	49	49
51021	Diekhusen-Fahrstedt	42	27	0	0	–	2	0	27	27
51022	Dingen	47	29	0	1	–	1	1	23	20
51023	Dörpling	44	30	0	2	2	2	1	31	30
51024	Eddelak	87	51	5	0	–	4	2	34	31
51026	Eggstedt	57	34	1	3	2	2	0	43	43
51027	Elpersbüttel	75	35	–	5	–	6	5	78	73
51028	Epenwörden	55	29	1	1	–	2	1	52	47
51030	Fedderingen	26	11	0	3	–	0	0	31	31
51032	Frestedt	32	17	1	1	1	1	–	34	34
51033	Friedrichsgabekoog	16	2	–	–	–	31	–	20	20
51034	Friedrichskoog	259	129	12	8	–	16	11	140	134
51035	Gaushorn	15	10	1	2	1	0	–	21	21
51036	Glüsing	17	5	–	9	1	2	–	19	19
51037	Großenrade	39	20	–	3	1	1	0	42	42
51038	Groven	23	5	1	3	–	–	–	22	22
51039	Gudendorf	42	20	8	2	–	1	0	24	20
51043	Hedwigenkoog	36	14	0	0	–	0	0	39	39
51044	Heide, Stadt	746	454	38	15	–	47	23	275	248
51045	Hellschen-Heringsand-Unterschaar	23	13	–	0	–	–	–	18	18
51046	Helse	68	34	1	2	–	2	0	44	43
51047	Hemme	61	26	–	0	–	2	0	71	67
51048	Hemmingstedt	202	103	58	3	–	13	3	103	86
51049	Hennstedt	140	81	4	3	1	102	1	74	74

**Gemeinden Schleswig-Holsteins am 31.12.2010**

Landwirtschaftsfläche			Wald- fläche	Wasser- fläche	Flächen anderer Nutzung			Boden- fläche insge- samt	Siedlungs- und Verkehr- fläche	Schl.- Nr.
insgesamt	darunter				insgesamt	darunter				
	Moor	Heide				Friedhof	Unland			
ha										
<b>1 541</b>	<b>4</b>	<b>118</b>	<b>348</b>	<b>818</b>	<b>86</b>	<b>38</b>	<b>41</b>	<b>5 674</b>	<b>2 909</b>	<b>01000</b>
<b>3 572</b>	<b>35</b>	<b>2</b>	<b>684</b>	<b>1 114</b>	<b>182</b>	<b>75</b>	<b>87</b>	<b>11 865</b>	<b>6 387</b>	<b>02000</b>
<b>6 997</b>	<b>2</b>	<b>18</b>	<b>3 094</b>	<b>3 086</b>	<b>430</b>	<b>83</b>	<b>336</b>	<b>21 421</b>	<b>7 833</b>	<b>03000</b>
<b>3 064</b>	<b>188</b>	<b>2</b>	<b>324</b>	<b>199</b>	<b>73</b>	<b>45</b>	<b>24</b>	<b>7 163</b>	<b>3 547</b>	<b>04000</b>
1 112	–	1	239	20	35	3	29	<b>1 712</b>	308	51001
448	0	–	173	3	12	–	10	<b>692</b>	56	51002
677	3	–	13	91	61	–	61	<b>907</b>	63	51003
984	9	0	60	11	13	–	13	<b>1 190</b>	121	51004
416	–	–	4	11	47	–	47	<b>511</b>	34	51005
1 711	–	–	91	58	292	2	253	<b>2 288</b>	138	51006
210	–	–	3	29	10	–	5	<b>264</b>	12	51008
464	–	–	62	14	4	–	3	<b>607</b>	63	51010
2 901	–	–	48	1 919	258	9	158	<b>6 524</b>	1 406	51011
1 145	–	–	89	58	9	–	9	<b>1 455</b>	151	51012
383	–	–	2	44	73	5	9	<b>827</b>	329	51013
229	–	–	2	6	13	–	0	<b>287</b>	37	51014
784	–	–	196	30	13	–	12	<b>1 175</b>	150	51015
624	–	–	60	94	8	4	3	<b>1 123</b>	337	51016
629	–	–	–	15	306	–	290	<b>1 009</b>	59	51017
1 847	162	–	17	67	112	1	111	<b>2 177</b>	135	51019
1 168	–	–	5	133	170	1	147	<b>1 584</b>	107	51020
658	–	–	1	13	2	–	2	<b>746</b>	72	51021
582	–	4	32	11	4	–	4	<b>702</b>	72	51022
547	–	–	10	11	136	–	136	<b>782</b>	77	51023
768	–	–	8	13	7	2	6	<b>921</b>	127	51024
1 106	–	1	25	24	19	–	18	<b>1 279</b>	103	51026
1 724	–	10	42	237	849	–	783	<b>3 017</b>	165	51027
1 196	–	–	2	29	15	–	15	<b>1 352</b>	109	51028
853	24	1	21	17	18	–	18	<b>969</b>	60	51030
838	–	–	100	11	14	–	13	<b>1 032</b>	67	51032
733	–	–	1	38	22	–	10	<b>862</b>	67	51033
3 754	–	–	2	107	1 049	–	824	<b>5 335</b>	423	51034
476	1	–	54	6	70	–	70	<b>645</b>	37	51035
378	0	–	21	12	11	–	11	<b>469</b>	45	51036
771	–	–	165	9	10	–	10	<b>1 040</b>	84	51037
692	–	–	0	42	8	–	2	<b>790</b>	48	51038
418	–	–	110	6	1	–	1	<b>604</b>	69	51039
1 347	–	–	16	39	158	–	96	<b>1 636</b>	75	51043
1 788	65	–	179	88	59	12	47	<b>3 197</b>	1 095	51044
617	–	–	0	19	23	–	3	<b>702</b>	42	51045
991	–	–	11	24	2	–	2	<b>1 144</b>	116	51046
1 487	17	–	1	31	1	1	–	<b>1 653</b>	134	51047
1 192	–	–	4	23	60	3	57	<b>1 601</b>	325	51048
1 600	1	–	42	121	110	4	92	<b>2 193</b>	322	51049

#### Noch: 4. Nutzungsarten der Bodenflächen in den

Schl.- Nr.	Gemeinde	Gebäude- und Freifläche			Betriebsfläche		Erholungsfläche		Verkehrsfläche	
		ins- gesamt	darunter		ins- gesamt	darunter Abbau- land	ins- gesamt	darunter Grün- anlage	ins- gesamt	darunter Straßen, Wege, Plätze
			Woh- nen	Ge- werbe, Industrie						
ha										
51050	Hillgroven	14	4	0	0	–	–	–	12	12
51051	Hochdonn	72	48	2	0	–	4	0	64	25
51052	Hövede	9	3	–	8	8	–	–	11	11
51053	Hollingstedt	27	14	–	1	–	2	0	30	30
51054	Immenstedt	13	8	–	0	0	–	–	13	13
51057	Kaiser-Wilhelm-Koog	54	16	6	0	–	0	–	27	27
51058	Karolinenkoog	30	7	2	1	–	0	–	40	38
51060	Kleve	41	28	0	0	–	1	0	30	30
51061	Krempel	34	27	1	0	–	1	–	18	16
51062	Kronprinzenkoog	108	38	2	0	–	1	1	66	64
51063	Krumstedt	54	21	0	5	3	1	1	55	55
51064	Kuden	47	25	–	3	–	0	0	45	45
51065	Lehe	81	57	–	0	–	3	1	46	41
51067	Lieth	99	14	73	4	–	0	0	17	17
51068	Linden	65	33	0	1	–	3	1	44	43
51069	Lohe-Rickelshof	81	62	5	4	–	4	1	43	39
51071	Lunden	64	51	5	0	–	5	1	26	22
51072	Marne, Stadt	220	141	27	4	–	16	9	52	47
51073	Marnerdeich	18	12	0	1	–	1	0	5	5
51074	Meldorf, Stadt	302	181	43	2	–	17	10	123	109
51075	Neuenkirchen	87	38	3	0	–	1	1	88	84
51076	Neufeld	52	25	0	1	–	0	0	33	32
51077	Neufelderkoog	22	3	–	–	–	1	1	25	25
51078	Nindorf	69	48	6	21	12	5	1	38	38
51079	Norddeich	32	19	–	0	–	1	0	26	25
51080	Norderheistedt	13	4	–	0	–	0	0	12	12
51081	Norderwöhrden	52	20	–	1	–	1	–	74	74
51082	Nordhastedt	168	110	3	3	0	9	2	138	124
51083	Odderade	34	18	0	0	–	–	–	30	30
51084	Oesterdeichstrich	24	14	0	0	–	0	0	29	15
51085	Offenbüttel	33	17	–	2	1	2	–	40	40
51086	Osterrade	54	26	0	0	0	–	–	45	45
51087	Ostrohe	57	43	0	1	–	8	1	33	33
51088	Pahlen	73	43	1	23	16	12	0	42	42
51089	Quickborn	18	12	0	–	–	0	0	38	26
51090	Ramhusen	21	8	–	0	–	0	–	16	16
51092	Rehm-Flehde-Bargen	59	31	3	4	–	4	3	47	39
51093	Reinsbüttel	30	18	–	0	–	0	–	21	19
51096	Sankt Annen	46	20	1	1	–	0	0	46	40
51097	Sankt Michaelisdonn	194	128	15	11	1	50	9	152	92
51098	Sarzbüttel	60	40	2	1	–	3	–	43	43
51099	Schafstedt	101	74	3	6	–	15	0	118	88
51100	Schalkholz	53	30	5	55	53	1	0	46	46
51102	Schlichting	41	14	0	–	–	–	–	40	40
51103	Schmedeswurth	25	7	–	–	–	–	–	19	19
51104	Schrum	8	2	0	2	0	0	–	16	16
51105	Schülp	48	21	0	–	–	1	–	28	28
51107	Stelle-Wittenwurth	39	23	1	0	–	1	1	57	50
51108	Strübbel	14	7	0	–	–	0	0	13	13
51109	Süderdeich	35	19	3	0	–	0	0	22	21

**Gemeinden Schleswig-Holsteins am 31.12.2010**

Landwirtschaftsfläche			Wald- fläche	Wasser- fläche	Flächen anderer Nutzung			Boden- fläche insge- samt	Siedlungs- und Verkehr- fläche	Schl.- Nr.
insgesamt	darunter				insgesamt	darunter				
	Moor	Heide				Friedhof	Unland			
ha										
317	–	–	–	7	10	–	–	<b>360</b>	26	51050
300	–	–	54	48	5	–	5	<b>546</b>	139	51051
239	–	–	8	10	9	–	9	<b>294</b>	20	51052
765	–	–	34	22	93	–	92	<b>974</b>	60	51053
280	–	2	1	1	1	–	1	<b>309</b>	26	51054
972	–	–	0	25	227	–	169	<b>1 306</b>	81	51057
1 153	–	–	1	485	46	–	6	<b>1 755</b>	70	51058
1 053	–	–	14	107	35	–	20	<b>1 281</b>	72	51060
384	0	–	9	7	31	–	31	<b>483</b>	53	51061
2 357	–	–	2	43	307	3	267	<b>2 885</b>	178	51062
1 211	–	13	201	20	41	–	41	<b>1 589</b>	112	51063
863	4	–	71	47	62	–	61	<b>1 136</b>	94	51064
1 583	–	–	2	115	34	–	10	<b>1 863</b>	129	51065
326	–	–	7	9	4	–	4	<b>466</b>	121	51067
981	3	–	30	12	26	–	26	<b>1 162</b>	114	51068
378	–	–	10	9	10	1	9	<b>539</b>	133	51069
282	–	–	35	33	20	5	15	<b>465</b>	101	51071
178	–	–	0	7	5	5	0	<b>483</b>	298	51072
103	–	–	–	3	1	–	1	<b>131</b>	24	51073
1 395	–	–	8	181	96	7	67	<b>2 125</b>	451	51074
2 267	–	–	4	48	19	1	18	<b>2 514</b>	176	51075
935	–	–	0	17	4	–	2	<b>1 041</b>	85	51076
831	–	–	–	36	62	–	7	<b>976</b>	47	51077
685	–	–	34	13	9	–	9	<b>873</b>	120	51078
616	–	–	0	11	5	–	1	<b>690</b>	58	51079
400	–	–	2	6	0	–	0	<b>433</b>	25	51080
1 676	–	–	5	38	0	–	0	<b>1 847</b>	128	51081
1 698	0	–	259	93	290	3	287	<b>2 656</b>	320	51082
647	–	–	361	17	38	–	38	<b>1 126</b>	64	51083
400	–	–	0	9	1	–	1	<b>463</b>	53	51084
1 156	29	–	48	49	65	–	65	<b>1 395</b>	75	51085
1 506	24	–	57	36	11	–	11	<b>1 709</b>	99	51086
475	35	–	57	30	4	–	4	<b>667</b>	101	51087
825	–	–	10	55	41	2	37	<b>1 080</b>	135	51088
262	–	0	374	2	2	–	1	<b>695</b>	56	51089
427	–	–	3	13	0	–	0	<b>480</b>	37	51090
1 134	–	–	41	37	137	–	137	<b>1 463</b>	114	51092
607	–	–	1	22	1	–	0	<b>683</b>	52	51093
1 292	–	–	4	70	31	1	14	<b>1 489</b>	93	51096
1 720	–	23	121	34	23	2	20	<b>2 305</b>	407	51097
978	0	–	154	54	46	1	44	<b>1 339</b>	109	51098
1 390	–	–	128	49	10	1	9	<b>1 816</b>	239	51099
1 014	58	–	37	9	35	–	34	<b>1 250</b>	102	51100
1 121	–	–	9	32	6	–	6	<b>1 250</b>	81	51102
536	–	–	0	10	1	–	1	<b>591</b>	44	51103
436	–	38	36	2	2	–	1	<b>500</b>	24	51104
820	–	–	0	30	0	–	0	<b>927</b>	77	51105
867	–	–	8	20	79	–	79	<b>1 071</b>	97	51107
403	–	–	–	9	–	–	–	<b>440</b>	28	51108
586	–	–	3	16	1	0	1	<b>664</b>	58	51109

#### Noch: 4. Nutzungsarten der Bodenflächen in den

Schl.- Nr.	Gemeinde	Gebäude- und Freifläche		Betriebsfläche		Erholungsfläche		Verkehrsfläche		
		ins- gesamt	darunter		ins- gesamt	darunter Abbau- land	ins- gesamt	darunter Grün- anlage	ins- gesamt	darunter Straßen, Wege, Plätze
			Woh- nen	Ge- werbe, Industrie						
ha										
51110	Süderhastedt	59	27	0	2	1	2	0	58	57
51113	Wöhrden	96	73	2	1	–	5	1	91	86
51114	Tellingstedt	146	88	6	11	11	9	4	88	88
51117	Tielenhemme	24	12	–	0	–	1	0	23	23
51118	Trennewurth	33	15	–	1	–	0	0	24	24
51119	Volsemehusen	56	16	–	0	–	0	0	53	48
51120	Wallen	6	2	–	0	–	–	–	7	7
51121	Warwerort	19	15	–	0	–	31	0	17	17
51122	Weddingstedt	139	87	17	2	–	4	3	99	84
51125	Welmbüttel	32	21	1	6	6	1	0	27	27
51126	Wennbüttel	13	7	–	–	–	0	0	16	13
51127	Wesselburen, Stadt	126	93	9	0	–	7	2	36	34
51128	Wesselburener Deichhausen	16	9	0	0	–	–	–	14	14
51129	Wesselburenerkoog	41	29	1	0	–	3	0	43	42
51130	Wesseln	74	52	4	3	–	3	0	21	21
51131	Westerborstel	12	5	–	0	0	1	–	10	10
51132	Westerdeichstrich	55	38	1	1	–	8	0	27	27
51133	Wiemerstedt	14	6	–	0	–	0	–	17	17
51134	Windbergen	64	35	–	10	–	3	0	62	58
51135	Wolmersdorf	32	17	0	1	–	1	0	19	19
51136	Wrohm	57	30	1	2	–	3	1	50	50
51137	Nordermeldorf	75	29	–	2	–	5	4	108	107
51138	Tensbüttel-Röst	68	24	1	12	1	1	0	121	112
51139	Süderdorf	49	17	–	2	2	0	0	54	53
51140	Oesterwurth	45	12	1	1	–	–	–	42	39
51141	Süderheistedt	47	22	0	1	–	1	1	26	26
	<b>Dithmarschen</b>	<b>8 549</b>	<b>4 633</b>	<b>800</b>	<b>480</b>	<b>138</b>	<b>655</b>	<b>195</b>	<b>5 709</b>	<b>5 114</b>
53001	Albsfelde	5	5	–	–	–	0	0	6	6
53002	Alt Mölln	61	41	15	3	1	4	3	55	55
53003	Aumühle	145	121	5	0	0	8	1	40	29
53004	Bäk	40	35	–	0	–	1	1	15	15
53005	Bälau	20	12	1	0	0	1	1	18	18
53006	Basedow	37	26	–	1	0	1	1	38	27
53007	Basthorst	23	15	–	4	3	3	3	41	40
53008	Behlendorf	31	18	0	1	–	2	0	33	29
53009	Berkenthin	83	64	2	0	–	8	6	59	59
53010	Besenthal	12	3	0	0	0	0	0	69	69
53011	Bliestorf	38	25	–	–	–	2	1	33	33
53012	Börnsen	149	125	5	1	0	9	6	56	53
53013	Borstorf	18	11	–	1	–	1	0	21	21
53014	Breitenfelde	89	50	7	10	7	13	10	52	52
53015	Bröthen	21	13	1	1	1	0	0	39	35
53016	Brunsmark	10	9	–	0	0	–	–	17	17
53017	Brunstorf	30	21	3	3	–	119	1	46	46
53018	Buchholz	20	15	–	0	–	3	0	27	23
53019	Buchhorst	24	7	12	22	21	1	0	26	20
53020	Büchen	249	154	30	2	1	21	11	139	104



**Gemeinden Schleswig-Holsteins am 31.12.2010**

Landwirtschaftsfläche			Wald- fläche	Wasser- fläche	Flächen anderer Nutzung			Boden- fläche insge- samt	Siedlungs- und Verkehr- fläche	Schl.- Nr.
insgesamt	darunter				insgesamt	darunter				
	Moor	Heide				Friedhof	Unland			
ha										
1 320	–	0	94	17	22	2	20	<b>1 574</b>	122	51110
1 914	–	–	1	52	18	2	7	<b>2 177</b>	195	51113
1 671	1	–	20	118	46	3	43	<b>2 110</b>	246	51114
1 115	–	–	1	72	35	–	20	<b>1 271</b>	48	51117
704	–	–	–	17	0	–	0	<b>779</b>	58	51118
1 539	–	–	0	29	0	–	0	<b>1 678</b>	110	51119
162	–	–	3	6	2	–	2	<b>186</b>	13	51120
305	–	–	0	32	53	–	33	<b>457</b>	68	51121
1 316	–	–	163	20	35	3	31	<b>1 779</b>	247	51122
328	–	–	264	77	25	–	25	<b>760</b>	61	51125
304	–	1	103	12	8	–	8	<b>455</b>	28	51126
322	–	–	3	9	9	7	2	<b>514</b>	177	51127
454	–	–	0	12	11	–	11	<b>507</b>	30	51128
1 379	–	–	0	583	139	–	17	<b>2 188</b>	87	51129
265	–	–	2	5	2	–	2	<b>376</b>	102	51130
377	–	–	2	3	9	–	9	<b>414</b>	23	51131
600	–	–	0	29	29	–	4	<b>749</b>	91	51132
431	–	–	34	10	1	–	1	<b>508</b>	31	51133
1 408	–	–	66	22	97	1	94	<b>1 731</b>	139	51134
510	–	–	21	13	12	–	12	<b>610</b>	53	51135
985	–	–	11	22	14	1	13	<b>1 145</b>	114	51136
2 919	–	–	3	158	141	–	82	<b>3 410</b>	189	51137
1 408	0	–	184	36	107	–	103	<b>1 936</b>	201	51138
1 421	–	–	71	20	3	–	2	<b>1 621</b>	103	51139
1 301	–	–	1	29	0	–	0	<b>1 419</b>	88	51140
731	–	–	25	10	2	–	2	<b>844</b>	76	51141
<b>108 266</b>	<b>438</b>	<b>93</b>	<b>5 229</b>	<b>7 002</b>	<b>6 895</b>	<b>94</b>	<b>5 585</b>	<b>142 784</b>	<b>15 348</b>	
151	–	–	255	1	–	–	–	<b>418</b>	11	53001
429	–	0	78	14	1	–	1	<b>644</b>	121	53002
41	1	–	105	5	4	4	0	<b>347</b>	196	53003
256	–	–	112	4	0	–	0	<b>430</b>	57	53004
465	–	–	141	5	0	–	0	<b>650</b>	38	53005
562	–	–	88	17	2	–	2	<b>747</b>	78	53006
653	–	–	351	6	2	0	1	<b>1 082</b>	68	53007
681	–	–	195	80	1	0	0	<b>1 026</b>	69	53008
781	–	0	66	25	2	1	1	<b>1 025</b>	152	53009
674	–	–	497	12	2	–	0	<b>1 265</b>	81	53010
598	–	–	362	2	–	–	–	<b>1 035</b>	73	53011
458	–	0	163	4	2	–	1	<b>842</b>	215	53012
325	–	–	491	6	1	–	1	<b>865</b>	42	53013
1 028	–	–	50	10	1	1	0	<b>1 254</b>	159	53014
647	–	4	355	4	1	–	1	<b>1 069</b>	60	53015
104	–	–	298	1	–	–	–	<b>429</b>	27	53016
902	–	–	268	6	2	1	1	<b>1 376</b>	198	53017
206	–	–	33	2	2	–	2	<b>293</b>	50	53018
347	0	9	90	9	1	–	1	<b>519</b>	51	53019
1 008	–	90	220	40	7	3	3	<b>1 685</b>	413	53020

Noch: 4. Nutzungsarten der Bodenflächen in den

Schl.- Nr.	Gemeinde	Gebäude- und Freifläche			Betriebsfläche		Erholungsfläche		Verkehrsfläche	
		ins- gesamt	darunter		ins- gesamt	darunter Abbau- land	ins- gesamt	darunter Grün- anlage	ins- gesamt	darunter Straßen, Wege, Plätze
			Woh- nen	Ge- werbe, Industrie						
ha										
53021	Dahmker	10	5	–	0	–	0	0	8	8
53022	Dalldorf	23	18	0	3	3	2	0	38	32
53023	Dassendorf	170	156	1	2	2	2	0	41	41
53024	Düchelsdorf	9	7	0	2	–	0	0	5	5
53025	Duvensee	36	22	–	1	0	2	1	34	34
53026	Einhaus	19	17	–	0	0	0	0	19	16
53027	Elmenhorst	83	29	23	3	2	3	2	52	52
53028	Escheburg	95	90	–	0	–	81	0	58	54
53029	Fitzen	31	19	0	16	14	4	0	31	31
53030	Fredeburg	6	2	–	0	0	0	0	32	24
53031	Fuhlenhagen	22	12	0	0	0	1	0	29	29
53032	Geesthacht, Stadt	848	463	157	75	3	85	64	256	235
53033	Giesensdorf	7	4	–	0	0	–	–	9	9
53034	Göldenitz	13	10	–	0	0	1	1	15	15
53035	Göttin	9	4	–	0	–	0	0	31	31
53036	Grabau	18	9	0	6	6	1	0	21	19
53037	Grambek	34	23	1	24	7	53	2	75	61
53038	Grinau	14	9	0	3	–	0	0	8	8
53039	Groß Boden	12	9	0	0	0	0	0	12	12
53040	Groß Disnack	7	1	0	1	–	–	–	28	28
53041	Groß Grönau	115	97	0	3	2	8	4	34	33
53042	Groß Pampau	12	5	–	28	28	1	0	12	12
53043	Groß Sarau	70	42	1	1	1	4	4	123	98
53044	Groß Schenkenberg	31	18	0	0	–	4	0	19	19
53045	Grove	15	11	–	1	0	0	0	20	17
53046	Gudow	113	62	1	65	65	7	2	151	148
53047	Gülzow	54	44	–	1	1	19	15	46	46
53048	Güster	81	68	6	3	3	34	1	44	35
53049	Hamfelde	26	21	–	0	0	0	0	16	16
53050	Hamwarde	39	37	–	6	6	2	0	26	26
53051	Harmsdorf	15	9	1	0	–	0	0	18	17
53052	Havekost	12	4	–	1	1	0	0	28	22
53053	Hohenhorn	30	20	0	0	–	11	0	22	22
53054	Hollenbek	28	21	1	0	–	0	0	25	23
53056	Hornbek	18	9	3	1	0	0	–	44	41
53057	Horst	24	20	–	1	1	4	3	32	25
53058	Juliusburg	11	6	1	1	1	0	0	21	21
53059	Kankelau	12	9	–	–	–	0	0	18	18
53060	Kasseburg	27	20	–	4	3	–	–	56	56
53061	Kastorf	62	39	7	2	–	3	3	24	21
53062	Kittlitz	33	15	–	4	3	1	1	32	32
53064	Klein Pampau	30	24	0	2	–	3	3	15	15
53066	Klein Zecher	23	13	0	–	–	0	0	20	20
53067	Klempau	41	24	–	8	4	3	1	35	35
53068	Klinkrade	28	18	–	–	–	2	1	24	24
53069	Koberg	37	26	2	–	–	2	2	30	30
53070	Köthel	14	11	–	0	0	1	–	6	6
53071	Kollow	35	32	–	1	0	3	1	22	22
53072	Kröppelshagen-Fahrendorf	54	46	0	–	–	3	0	40	40
53073	Krüzen	20	11	1	4	3	0	0	37	37

**Gemeinden Schleswig-Holsteins am 31.12.2010**

Landwirtschaftsfläche			Wald- fläche	Wasser- fläche	Flächen anderer Nutzung			Boden- fläche insge- samt	Siedlungs- und Verkehr- fläche	Schl.- Nr.
insgesamt	darunter				insgesamt	darunter				
	Moor	Heide				Friedhof	Unland			
ha										
177	–	–	7	1	–	–	–	<b>204</b>	18	53021
447	1	–	53	39	1	–	1	<b>605</b>	64	53022
524	–	–	45	2	9	1	8	<b>795</b>	214	53023
269	1	–	14	1	–	–	–	<b>301</b>	16	53024
910	9	–	239	17	–	–	–	<b>1 240</b>	73	53025
200	–	–	14	1	0	–	0	<b>253</b>	38	53026
946	3	–	204	7	0	–	0	<b>1 300</b>	140	53027
544	–	18	97	14	2	–	2	<b>891</b>	234	53028
591	1	–	189	31	18	–	18	<b>911</b>	69	53029
196	–	–	770	3	0	–	0	<b>1 009</b>	39	53030
464	–	–	52	3	3	0	1	<b>574</b>	52	53031
1 065	–	70	698	248	44	23	14	<b>3 319</b>	1 285	53032
244	–	–	10	3	–	–	–	<b>273</b>	16	53033
450	–	–	28	7	1	–	1	<b>515</b>	29	53034
324	–	10	147	6	3	–	–	<b>521</b>	40	53035
333	–	–	28	3	1	–	1	<b>410</b>	40	53036
242	17	9	783	54	1	1	–	<b>1 266</b>	180	53037
229	–	–	19	1	1	–	1	<b>274</b>	25	53038
239	–	–	2	4	0	–	0	<b>270</b>	25	53039
225	–	–	329	7	2	–	2	<b>599</b>	36	53040
259	–	–	58	8	5	0	3	<b>490</b>	158	53041
340	0	–	34	4	1	–	1	<b>432</b>	24	53042
1 276	1	7	191	41	2	–	0	<b>1 708</b>	197	53043
549	–	–	39	8	1	–	1	<b>652</b>	55	53044
445	–	–	43	2	2	–	2	<b>528</b>	36	53045
2 017	72	23	1 723	141	8	1	4	<b>4 226</b>	272	53046
1 018	–	–	558	8	3	1	2	<b>1 707</b>	120	53047
335	–	0	124	148	9	1	8	<b>778</b>	161	53048
250	3	0	42	11	2	–	2	<b>347</b>	41	53049
492	–	3	101	2	1	1	0	<b>668</b>	68	53050
274	–	1	47	3	0	–	0	<b>357</b>	33	53051
497	2	1	51	2	–	–	–	<b>591</b>	40	53052
590	–	–	31	2	6	0	6	<b>693</b>	64	53053
625	–	–	37	4	3	–	3	<b>721</b>	53	53054
346	7	7	159	19	2	–	2	<b>589</b>	63	53056
812	7	–	291	22	7	–	7	<b>1 193</b>	61	53057
472	–	–	91	6	0	–	–	<b>604</b>	33	53058
367	1	–	18	3	2	–	2	<b>421</b>	31	53059
573	–	–	126	4	0	–	–	<b>789</b>	84	53060
571	–	–	24	3	–	–	–	<b>690</b>	91	53061
1 112	3	–	395	196	1	–	1	<b>1 773</b>	67	53062
304	–	–	58	4	0	–	0	<b>417</b>	50	53064
779	–	–	79	6	5	–	5	<b>911</b>	42	53066
794	–	–	98	26	1	–	1	<b>1 007</b>	83	53067
669	1	–	11	6	0	–	–	<b>740</b>	54	53068
713	25	–	404	11	1	–	1	<b>1 198</b>	68	53069
113	–	0	10	7	1	1	0	<b>152</b>	22	53070
629	–	–	127	6	–	–	–	<b>821</b>	59	53071
500	–	–	234	4	1	–	1	<b>837</b>	98	53072
687	–	–	67	7	3	–	3	<b>825</b>	58	53073

#### Noch: 4. Nutzungsarten der Bodenflächen in den

Schl.- Nr.	Gemeinde	Gebäude- und Freifläche			Betriebsfläche		Erholungsfläche		Verkehrsfläche	
		ins- gesamt	darunter		ins- gesamt	darunter Abbau- land	ins- gesamt	darunter Grün- anlage	ins- gesamt	darunter Straßen, Wege, Plätze
			Woh- nen	Ge- werbe, Industrie						
ha										
53074	Krukow	16	8	–	5	5	–	–	27	27
53075	Krummesse	55	46	1	–	–	6	1	17	17
53076	Kuddewörde	61	53	1	6	5	2	1	39	39
53077	Kühsen	20	14	1	3	1	0	0	27	27
53078	Kulpin	14	11	–	0	0	1	1	13	13
53079	Labenz	40	25	0	1	–	2	2	19	18
53080	Langenlehsten	19	8	0	2	1	1	–	72	72
53081	Lankau	36	21	1	2	1	5	1	64	61
53082	Lanze	21	7	1	24	24	2	0	35	22
53083	Lauenburg/Elbe, Stadt	310	206	56	16	11	26	20	97	81
53084	Lehmrade	28	21	0	1	–	7	1	52	52
53085	Linau	53	38	0	3	2	7	2	33	33
53086	Lüchow	13	7	–	–	–	0	0	11	11
53087	Lüttau	36	21	1	3	–	1	0	41	41
53088	Mechow	12	8	–	2	2	3	0	10	10
53089	Möhnsen	33	19	6	2	–	1	–	47	43
53090	Mölln, Stadt	540	328	81	15	14	33	32	184	173
53091	Mühlenrade	11	6	–	2	1	1	0	14	14
53092	Müssen	62	42	1	5	4	6	2	50	37
53093	Mustin	44	34	0	2	0	2	1	31	31
53094	Niendorf bei Berkenthin	14	7	–	–	–	1	1	18	18
53095	Niendorf/ Stecknitz	33	22	0	0	0	5	5	22	22
53096	Nusse	47	35	0	1	1	1	–	26	26
53097	Panten	49	36	2	10	8	1	1	42	42
53098	Pogeez	24	20	–	3	–	–	–	26	21
53099	Poggensee	15	12	–	0	–	0	0	18	18
53100	Ratzeburg, Stadt	400	266	28	13	11	49	44	137	118
53101	Ritzerau	21	16	–	0	0	2	2	25	25
53102	Römnitz	6	2	–	–	–	7	–	9	9
53103	Rondeshagen	46	35	–	21	–	3	3	25	25
53104	Roseburg	42	28	0	7	6	3	3	53	47
53105	Sachsenwald (Forstgutsbez.), gemfr. G	2	1	–	6	2	0	0	244	223
53106	Sahms	18	13	–	6	5	2	0	21	20
53107	Salem	66	42	0	2	2	33	4	72	72
53108	Sandesneben	60	44	1	1	0	10	8	23	23
53109	Schiphorst	29	17	0	0	–	1	1	21	21
53110	Schmilau	41	28	0	2	–	5	0	55	49
53111	Schnakenbek	45	36	–	2	2	13	9	39	39
53112	Schönberg	68	46	5	1	0	2	1	39	39
53113	Schretstaken	28	20	–	1	–	1	0	21	21
53114	Schürensöhlen	10	6	0	–	–	0	0	9	9
53115	Schulendorf	31	22	0	0	–	1	1	40	40
53116	Schwarzenbek, Stadt	371	229	70	3	2	44	38	114	99
53117	Seedorf	58	44	0	1	1	3	1	37	37
53118	Siebenbäumen	35	21	1	2	–	2	1	26	26

**Gemeinden Schleswig-Holsteins am 31.12.2010**

Landwirtschaftsfläche			Wald- fläche	Wasser- fläche	Flächen anderer Nutzung			Boden- fläche insge- samt	Siedlungs- und Verkehr- fläche	Schl.- Nr.
insgesamt	darunter				insgesamt	darunter				
	Moor	Heide				Friedhof	Unland			
ha										
575	–	–	167	4	0	–	0	<b>794</b>	43	53074
226	–	–	19	5	6	1	5	<b>335</b>	80	53075
566	0	–	54	5	1	1	1	<b>734</b>	104	53076
578	–	–	85	15	0	–	0	<b>728</b>	48	53077
534	–	–	37	6	1	–	1	<b>607</b>	29	53078
503	–	–	4	6	0	–	0	<b>575</b>	61	53079
712	11	34	1 524	6	3	–	–	<b>2 337</b>	93	53080
1 089	–	3	630	86	1	–	0	<b>1 912</b>	106	53081
750	–	–	20	46	7	–	4	<b>905</b>	58	53082
338	–	0	33	117	17	6	2	<b>954</b>	444	53083
504	1	5	441	103	3	–	3	<b>1 140</b>	89	53084
793	0	–	41	31	5	–	4	<b>966</b>	94	53085
427	–	–	6	4	0	–	0	<b>462</b>	25	53086
897	–	–	138	6	2	1	1	<b>1 124</b>	82	53087
402	1	–	10	4	0	–	0	<b>443</b>	25	53088
599	1	–	61	4	0	–	0	<b>747</b>	83	53089
279	9	2	1 273	169	12	9	1	<b>2 505</b>	768	53090
312	–	–	30	3	0	–	0	<b>374</b>	28	53091
833	–	–	163	16	12	1	11	<b>1 146</b>	119	53092
886	1	–	145	78	1	1	–	<b>1 188</b>	79	53093
309	–	–	48	9	1	–	1	<b>399</b>	32	53094
616	–	–	161	3	0	0	–	<b>841</b>	61	53095
484	–	0	47	12	3	3	0	<b>622</b>	77	53096
1 121	13	5	121	16	21	–	21	<b>1 383</b>	95	53097
362	–	–	35	1	0	–	0	<b>451</b>	52	53098
371	–	2	137	2	2	–	2	<b>544</b>	34	53099
611	44	–	210	1 592	17	7	10	<b>3 029</b>	594	53100
570	–	–	447	45	0	–	0	<b>1 111</b>	48	53101
335	–	–	153	5	0	–	0	<b>515</b>	23	53102
773	–	–	76	7	–	–	–	<b>951</b>	95	53103
831	1	0	673	12	1	–	1	<b>1 623</b>	99	53104
131	8	–	5 435	16	16	–	16	<b>5 849</b>	249	53105
500	1	1	42	3	4	0	4	<b>594</b>	41	53106
1 207	0	0	912	192	27	0	26	<b>2 511</b>	171	53107
512	–	–	3	2	3	3	0	<b>613</b>	96	53108
694	–	–	68	2	0	–	0	<b>815</b>	51	53109
778	1	0	246	25	2	0	2	<b>1 155</b>	104	53110
394	–	–	649	155	4	1	3	<b>1 302</b>	98	53111
884	0	–	463	11	10	–	10	<b>1 478</b>	110	53112
579	0	–	213	3	–	–	–	<b>847</b>	51	53113
240	–	–	12	1	2	–	2	<b>275</b>	20	53114
840	0	–	212	12	2	–	2	<b>1 139</b>	72	53115
296	1	–	314	5	9	4	4	<b>1 156</b>	533	53116
1 148	0	0	624	916	2	1	1	<b>2 789</b>	98	53117
783	0	–	25	5	5	1	4	<b>882</b>	66	53118

#### Noch: 4. Nutzungsarten der Bodenflächen in den

Schl.- Nr.	Gemeinde	Gebäude- und Freifläche		Betriebsfläche		Erholungsfläche		Verkehrsfläche		
		ins- gesamt	darunter		ins- gesamt	darunter Abbau- land	ins- gesamt	darunter Grün- anlage	ins- gesamt	darunter Straßen, Wege, Plätze
			Woh- nen	Ge- werbe, Industrie						
ha										
53119	Siebeneichen	12	10	0	0	0	6	1	26	21
53120	Sierksrade	17	14	–	2	0	1	–	12	12
53121	Sirksfelde	15	11	0	16	15	1	1	23	23
53122	Steinhorst	32	20	–	7	–	3	1	27	27
53123	Sterley	67	38	3	3	1	3	2	67	58
53124	Stubben	25	15	–	–	–	1	1	16	16
53125	Talkau	25	20	1	2	–	2	0	20	20
53126	Tramm	23	12	2	0	–	0	0	34	33
53127	Walksfelde	12	10	0	–	–	0	0	6	6
53128	Wangelau	13	6	–	2	1	1	1	17	17
53129	Wentorf bei Hamburg	304	232	39	1	1	115	60	75	72
53130	Wentorf (Amt Sandesneben)	35	25	2	2	1	4	1	17	17
53131	Wiershop	34	13	–	15	5	1	1	17	17
53132	Witzeeze	43	35	0	0	0	9	3	48	43
53133	Wohltorf	138	128	0	1	–	12	4	45	40
53134	Woltersdorf	29	19	1	16	16	0	0	32	27
53135	Worth	17	12	1	1	–	0	–	17	17
53136	Ziethen	42	27	2	0	–	2	0	38	38
	<b>Herzogtum-Lauenburg</b>	<b>7 555</b>	<b>5 077</b>	<b>602</b>	<b>569</b>	<b>350</b>	<b>1 008</b>	<b>431</b>	<b>5 257</b>	<b>4 887</b>
54001	Achtrup	131	64	2	2	–	5	1	101	94
54002	Ahrenshöft	34	18	2	70	43	5	–	33	33
54003	Ahrenviöl	40	15	2	2	–	0	0	29	29
54004	Ahrenviölfeld	23	9	–	1	–	1	0	29	24
54005	Alkersum	37	15	4	1	1	3	3	40	40
54006	Almdorf	31	22	1	–	–	0	0	30	26
54007	Arlewatt	24	13	–	21	20	4	2	15	15
54009	Aventoft	50	28	1	0	–	1	1	44	44
54010	Bargum	137	35	0	2	–	16	15	76	69
54011	Behrendorf	49	17	1	1	–	2	1	49	49
54012	Bohmstedt	51	27	1	2	0	1	0	60	60
54013	Bondelum	20	7	0	0	0	0	0	30	27
54014	Bordelum	152	96	3	8	1	17	14	151	138
54015	Borgsum	27	14	0	3	3	2	2	24	24
54016	Bosbüll	22	8	0	1	–	0	0	25	21
54017	Braderup	60	35	1	1	–	2	1	48	48
54018	Bramstedtlund	80	9	0	11	11	1	1	41	41
54019	Bredstedt, Stadt	220	136	26	5	–	20	13	79	72
54020	Brekum	123	90	5	4	0	12	8	61	56
54022	Dagebüll	112	55	3	4	–	5	1	157	145
54023	Drage	48	29	1	2	–	2	2	40	33
54024	Dreisdorf	89	48	5	1	–	5	1	72	72
54025	Dunsum	10	4	–	0	–	1	1	12	12
54026	Elisabeth-Sophien-Koog	12	4	–	1	–	2	–	14	13
54027	Eilhöft	19	7	–	0	–	1	–	25	25
54032	Fresendelf	11	9	0	3	0	1	0	10	10
54033	Friedrichstadt, Stadt	92	43	10	0	–	24	22	45	33
54034	Friedrich-Wilhelm-Lübke-Koog	41	8	1	7	–	0	–	33	33
54035	Garding, Kirchspiel	46	21	0	–	–	3	3	40	37
54036	Garding, Stadt	105	77	3	3	–	7	4	29	25

**Gemeinden Schleswig-Holsteins am 31.12.2010**

Landwirtschaftsfläche			Wald- fläche	Wasser- fläche	Flächen anderer Nutzung			Boden- fläche insge- samt	Siedlungs- und Verkehr- fläche	Schl.- Nr.
insgesamt	darunter				insgesamt	darunter				
	Moor	Heide				Friedhof	Unland			
ha										
384	–	0	29	8	2	1	1	<b>468</b>	46	53119
341	–	–	24	3	0	–	0	<b>400</b>	31	53120
439	26	–	361	8	0	–	0	<b>863</b>	39	53121
958	1	–	582	28	0	–	0	<b>1 637</b>	69	53122
1 362	–	–	600	34	4	1	3	<b>2 139</b>	140	53123
474	–	–	5	2	–	–	–	<b>524</b>	42	53124
341	–	–	95	3	0	0	–	<b>488</b>	49	53125
376	3	6	235	4	2	0	0	<b>675</b>	57	53126
314	–	–	16	1	0	–	0	<b>351</b>	19	53127
543	–	–	69	6	0	–	–	<b>652</b>	33	53128
114	0	–	58	5	16	14	0	<b>687</b>	508	53129
431	–	–	5	5	–	–	–	<b>499</b>	57	53130
420	–	–	23	1	4	–	4	<b>515</b>	63	53131
718	–	–	156	65	8	–	8	<b>1 046</b>	100	53132
222	–	–	169	7	2	–	2	<b>597</b>	196	53133
573	–	2	130	8	2	–	1	<b>790</b>	61	53134
531	–	–	36	4	–	–	–	<b>607</b>	36	53135
682	32	–	329	23	1	1	0	<b>1 118</b>	83	53136
<b>73 738</b>	<b>311</b>	<b>315</b>	<b>32 347</b>	<b>5 394</b>	<b>430</b>	<b>97</b>	<b>282</b>	<b>126 297</b>	<b>14 134</b>	
2 632	0	8	59	51	9	1	6	<b>2 990</b>	239	54001
659	–	–	31	21	26	–	15	<b>879</b>	100	54002
925	7	–	5	9	1	–	1	<b>1 011</b>	71	54003
658	63	–	11	6	0	–	0	<b>729</b>	54	54004
794	0	–	4	27	1	–	1	<b>907</b>	80	54005
478	–	–	8	12	11	–	1	<b>570</b>	61	54006
456	–	–	3	24	10	–	4	<b>557</b>	44	54007
1 022	0	–	139	129	61	0	42	<b>1 447</b>	96	54009
1 278	–	4	131	53	37	0	1	<b>1 729</b>	231	54010
1 393	–	–	13	16	6	–	6	<b>1 529</b>	101	54011
1 007	2	–	174	22	17	–	7	<b>1 335</b>	115	54012
802	–	–	48	14	3	–	3	<b>918</b>	50	54013
2 813	–	18	228	69	33	1	10	<b>3 471</b>	328	54014
475	–	–	4	10	4	–	4	<b>551</b>	54	54015
571	–	–	2	13	0	–	0	<b>633</b>	47	54016
1 038	0	–	154	29	4	0	1	<b>1 335</b>	111	54017
1 182	–	0	46	24	1	0	1	<b>1 385</b>	122	54018
553	–	–	71	20	8	–	3	<b>975</b>	324	54019
769	–	–	21	10	7	3	4	<b>1 006</b>	202	54020
2 715	–	–	3	470	227	1	23	<b>3 692</b>	279	54022
1 323	–	–	11	187	21	–	4	<b>1 633</b>	92	54023
1 359	–	4	222	18	4	1	3	<b>1 770</b>	168	54024
207	–	–	4	11	28	–	10	<b>272</b>	23	54025
441	–	–	–	15	34	–	10	<b>518</b>	28	54026
696	–	–	13	21	6	–	1	<b>782</b>	45	54027
209	0	–	11	8	8	–	6	<b>260</b>	24	54032
150	–	–	1	74	16	2	7	<b>403</b>	163	54033
1 136	–	–	0	60	71	–	0	<b>1 349</b>	81	54034
1 367	0	–	11	21	0	–	0	<b>1 489</b>	89	54035
154	–	–	2	2	3	3	0	<b>306</b>	147	54036

## Noch: 4. Nutzungsarten der Bodenflächen in den

Schl.- Nr.	Gemeinde	Gebäude- und Freifläche			Betriebsfläche		Erholungsfläche		Verkehrsfläche	
		ins- gesamt	darunter		ins- gesamt	darunter Abbau- land	ins- gesamt	darunter Grün- anlage	ins- gesamt	darunter Straßen, Wege, Plätze
			Woh- nen	Ge- werbe, Industrie						
ha										
54037	Goldebek	31	14	0	1	–	1	0	34	34
54038	Goldelund	39	15	–	0	–	2	1	47	47
54039	Gröde	1	0	–	–	–	0	0	0	0
54040	Grothusenkoog	7	2	–	0	–	–	–	10	10
54041	Haselund	69	32	6	2	–	2	1	49	49
54042	Hattstedt	105	88	3	4	–	12	2	51	42
54043	Hattstedtermarsch	42	20	–	2	–	–	–	65	52
54045	Högel	45	16	1	0	0	1	1	51	51
54046	Hörnum (Sylt)	64	42	1	–	–	67	2	29	27
54048	Holm	11	4	1	–	–	1	1	15	13
54050	Hallig Hooge	5	3	–	2	–	4	3	13	13
54052	Horstedt	49	26	1	4	–	2	1	56	56
54054	Hude	21	12	0	1	–	1	0	14	14
54055	Humptrup	78	42	1	1	0	2	1	67	60
54056	Husum, Stadt	813	485	70	19	–	142	110	276	231
54057	Immenstedt	39	21	–	1	–	1	1	49	49
54059	Joldelund	65	29	1	1	1	3	2	63	63
54061	Kampen (Sylt)	142	116	0	1	–	5	4	47	47
54062	Karlum	31	13	0	2	0	2	–	71	71
54063	Katharinenheerd	16	10	–	0	–	0	0	22	17
54065	Klanxbüll	56	38	–	1	–	1	1	76	38
54068	Klixbüll	85	47	0	3	–	3	1	93	70
54070	Koldenbüttel	62	40	0	–	–	3	2	67	42
54071	Kolkerheide	7	3	–	–	–	0	0	6	6
54072	Kotzenbüll	19	12	–	0	–	2	2	26	24
54073	Ladelund	126	50	2	13	7	5	2	74	74
54074	Langeneß	25	19	–	1	–	1	0	20	18
54075	Langenhorn	237	131	16	3	1	55	50	224	213
54076	Leck	333	211	9	12	4	26	13	396	153
54077	Lexgaard	7	4	–	–	–	–	–	11	11
54078	List	141	87	1	1	–	8	4	60	59
54079	Löwenstedt	102	20	46	6	4	3	1	76	76
54080	Lütjenholm	28	15	–	–	–	1	1	39	39
54083	Midlum	24	13	1	–	–	1	0	31	31
54084	Mildstedt	144	105	9	3	–	14	9	55	49
54085	Nebel	111	81	4	0	–	5	2	39	39
54086	Neukirchen	121	56	5	2	–	6	2	119	113
54087	Nieblum	76	59	0	1	–	46	4	46	46
54088	Niebüll, Stadt	427	220	40	6	–	45	35	204	164
54089	Norrdorf auf Amrum	41	27	0	1	–	1	1	18	18
54090	Norderfriedrichskoog	14	2	–	–	–	–	–	18	18
54091	Nordstrand	197	114	5	12	–	9	5	136	133
54092	Norstedt	36	11	0	1	–	1	0	42	42
54093	Ockholm	40	23	1	3	–	1	0	65	63
54094	Oevenum	26	15	0	2	–	2	2	42	42
54095	Oldenswort	112	65	2	3	–	4	2	113	101
54096	Oldersbek	46	20	1	2	–	1	0	46	45
54097	Olderup	31	14	0	11	–	8	0	32	32
54098	Oldsum	39	21	0	1	–	5	5	60	60
54099	Ostenfeld (Husum)	93	54	2	4	–	18	8	86	86



**Gemeinden Schleswig-Holsteins am 31.12.2010**

Landwirtschaftsfläche			Wald- fläche	Wasser- fläche	Flächen anderer Nutzung			Boden- fläche insge- samt	Siedlungs- und Verkehr- fläche	Schl.- Nr.
insgesamt	darunter				insgesamt	darunter				
	Moor	Heide				Friedhof	Unland			
ha										
915	–	–	23	12	0	–	0	<b>1 018</b>	67	54037
1 050	1	2	44	18	3	–	2	<b>1 202</b>	88	54038
184	–	–	–	6	61	0	55	<b>252</b>	1	54039
273	–	–	–	8	29	–	2	<b>327</b>	17	54040
1 109	11	0	8	17	22	–	22	<b>1 279</b>	122	54041
493	–	1	29	4	2	1	0	<b>700</b>	173	54042
2 084	0	–	1	854	478	–	396	<b>3 526</b>	109	54043
1 434	–	–	67	27	1	–	1	<b>1 628</b>	98	54045
0	–	–	–	3	399	–	399	<b>564</b>	161	54046
355	–	–	7	11	1	–	0	<b>400</b>	27	54048
480	–	–	–	38	35	0	–	<b>578</b>	25	54050
890	–	0	50	9	108	–	108	<b>1 170</b>	112	54052
287	–	–	13	13	5	–	3	<b>354</b>	36	54054
1 333	–	1	79	108	31	1	14	<b>1 699</b>	148	54055
1 027	–	1	123	50	131	6	67	<b>2 581</b>	1 256	54056
1 104	28	–	157	14	97	–	96	<b>1 461</b>	90	54057
1 669	–	1	92	12	7	1	6	<b>1 912</b>	133	54059
206	–	102	53	53	337	–	336	<b>842</b>	194	54061
886	1	1	429	22	2	0	2	<b>1 446</b>	107	54062
791	–	–	1	10	0	0	0	<b>840</b>	39	54063
874	–	–	6	27	23	1	0	<b>1 063</b>	135	54065
1 511	0	–	12	29	8	1	6	<b>1 744</b>	186	54068
2 278	–	–	4	95	71	0	44	<b>2 580</b>	132	54070
186	–	–	7	1	3	–	3	<b>210</b>	13	54071
713	–	–	3	14	1	1	–	<b>777</b>	48	54072
2 007	0	–	138	44	3	1	1	<b>2 409</b>	211	54073
961	–	–	–	65	85	–	43	<b>1 157</b>	46	54074
3 734	2	0	331	115	39	2	9	<b>4 740</b>	521	54075
1 627	12	0	467	59	60	2	32	<b>2 979</b>	765	54076
400	3	3	96	6	4	–	4	<b>524</b>	18	54077
103	–	2	4	13	1 516	10	1 506	<b>1 847</b>	220	54078
1 586	31	28	142	32	16	–	16	<b>1 962</b>	183	54079
748	–	2	224	24	8	–	1	<b>1 071</b>	68	54080
694	–	–	3	33	63	–	44	<b>850</b>	57	54083
575	–	1	68	7	6	2	4	<b>871</b>	217	54084
454	–	47	151	4	433	1	428	<b>1 196</b>	156	54085
2 570	130	–	65	238	37	0	35	<b>3 158</b>	249	54086
511	–	2	64	10	32	2	27	<b>786</b>	171	54087
2 137	–	–	32	180	32	3	5	<b>3 063</b>	685	54088
126	–	9	25	8	369	–	364	<b>590</b>	62	54089
454	–	–	–	6	39	–	6	<b>531</b>	32	54090
3 844	–	–	8	524	992	2	762	<b>5 721</b>	356	54091
1 141	–	0	119	7	2	–	2	<b>1 350</b>	80	54092
1 171	–	–	1	475	109	0	13	<b>1 864</b>	109	54093
909	–	–	15	43	47	–	13	<b>1 087</b>	73	54094
4 125	–	–	8	174	44	1	22	<b>4 584</b>	233	54095
956	1	–	14	10	6	–	6	<b>1 082</b>	96	54096
872	–	1	6	8	26	1	23	<b>994</b>	81	54097
1 083	–	–	6	43	93	–	64	<b>1 330</b>	104	54098
2 089	17	–	401	42	34	1	7	<b>2 767</b>	202	54099

Noch: 4. Nutzungsarten der Bodenflächen in den

Schl.- Nr.	Gemeinde	Gebäude- und Freifläche			Betriebsfläche		Erholungsfläche		Verkehrsfläche	
		ins- gesamt	darunter		ins- gesamt	darunter Abbau- land	ins- gesamt	darunter Grün- anlage	ins- gesamt	darunter Straßen, Wege, Plätze
			Woh- nen	Ge- werbe, Industrie						
ha										
54100	Osterhever	48	24	0	0	–	37	37	51	50
54101	Oster-Ohrstedt	57	23	5	3	–	3	1	49	42
54103	Pellworm	135	63	2	6	–	5	4	87	83
54104	Poppenbüll	38	13	–	–	–	5	5	41	41
54105	Ramstedt	31	21	–	2	–	3	2	21	18
54106	Rantrum	90	51	3	8	0	9	2	68	63
54108	Reußenköge	88	15	4	3	–	0	0	87	87
54109	Risum-Lindholm	239	147	8	14	–	11	3	183	169
54110	Rodenäs	49	31	1	6	–	2	1	59	58
54113	Sankt Peter-Ording	330	225	3	9	3	68	25	138	127
54116	Schwabstedt	72	50	2	0	–	7	4	68	66
54118	Schwesing	58	35	0	2	–	48	1	61	58
54119	Seeth	37	21	–	1	1	97	95	38	36
54120	Simonsberg	56	33	0	1	–	11	7	47	47
54121	Sönnebüll	21	13	0	1	0	0	0	19	19
54123	Sollwitt	31	10	–	0	–	0	0	37	37
54124	Sprakebüll	31	11	–	0	–	1	1	33	31
54125	Stadum	117	41	5	10	–	5	1	80	80
54126	Stedesand	67	32	2	3	–	2	0	59	49
54128	Struckum	59	37	5	4	–	4	3	46	42
54129	Süderende	18	7	0	–	–	2	1	12	12
54130	Süderhöft	3	1	–	1	–	2	2	12	12
54131	Süderlügum	164	90	5	3	–	7	2	140	134
54132	Südermarsch	18	8	1	0	–	8	8	144	135
54134	Tating	102	68	1	0	–	7	6	95	81
54135	Tetenbüll	92	43	1	0	–	6	5	94	93
54136	Tinningstedt	26	12	0	0	–	1	–	79	25
54138	Tönning, Stadt	220	142	12	3	–	49	34	162	138
54140	Tümlauer Koog	22	10	–	0	–	1	1	17	17
54141	Uelvesbüll	36	18	1	–	–	1	1	27	27
54142	Uphusum	30	19	1	0	–	0	0	34	30
54143	Utersum	43	26	0	0	–	4	3	26	26
54144	Viöl	103	52	3	33	30	7	4	73	73
54145	Vollerwiek	33	18	0	–	–	0	–	13	13
54146	Vollstedt	16	7	1	2	–	1	1	27	27
54148	Welt	32	20	–	–	–	0	0	35	35
54149	Wenningstedt-Braderup (Sylt)	145	121	–	5	5	35	14	44	44
54150	Westerhever	34	21	–	1	–	1	1	32	32
54152	Wester-Ohrstedt	69	35	2	2	–	1	1	67	56
54154	Westre	52	22	1	0	–	3	0	64	64
54156	Winnert	55	27	1	6	–	1	1	54	52
54157	Wisch	9	5	–	0	0	1	1	12	10
54158	Witsum	9	6	–	–	–	0	0	6	6
54159	Wittbek	62	25	1	1	1	1	–	58	58
54160	Wittdün auf Amrum	33	21	1	0	–	2	2	15	11
54161	Witzwort	89	45	5	0	–	3	1	91	77
54162	Wobbenbüll	30	25	–	–	–	1	0	8	8
54163	Wrixum	30	23	1	0	–	5	2	33	33
54164	Wyk auf Föhr, Stadt	191	120	6	3	0	14	10	86	64
54165	Galmsbüll	83	41	0	3	–	2	2	134	130

**Gemeinden Schleswig-Holsteins am 31.12.2010**

Landwirtschaftsfläche			Wald- fläche	Wasser- fläche	Flächen anderer Nutzung			Boden- fläche insge- samt	Siedlungs- und Verkehr- fläche	Schl.- Nr.
insgesamt	darunter				insgesamt	darunter				
	Moor	Heide				Friedhof	Unland			
ha										
1 562	–	–	2	22	124	0	54	<b>1 846</b>	137	54100
882	–	–	126	8	1	–	1	<b>1 129</b>	112	54101
3 158	48	–	1	76	275	1	69	<b>3 744</b>	234	54103
1 417	–	–	2	18	30	0	3	<b>1 552</b>	85	54104
446	–	–	22	12	4	–	2	<b>542</b>	57	54105
1 144	–	–	31	12	7	–	5	<b>1 369</b>	174	54106
3 383	–	–	0	596	434	–	201	<b>4 591</b>	178	54108
2 963	1	1	24	122	47	2	3	<b>3 603</b>	449	54109
1 556	–	–	2	143	167	–	102	<b>1 984</b>	116	54110
1 534	–	2	100	50	603	2	532	<b>2 832</b>	546	54113
1 442	205	–	257	71	47	1	35	<b>1 964</b>	148	54116
1 126	–	21	123	9	136	1	134	<b>1 563</b>	171	54118
1 097	14	15	5	72	9	–	7	<b>1 356</b>	172	54119
1 355	–	–	1	80	159	0	36	<b>1 709</b>	116	54120
367	–	–	2	2	18	–	18	<b>429</b>	41	54121
888	–	–	100	10	29	–	29	<b>1 095</b>	69	54123
933	7	–	111	19	8	–	0	<b>1 137</b>	66	54124
1 391	0	1	339	29	3	–	0	<b>1 974</b>	211	54125
1 290	–	–	3	59	36	–	1	<b>1 519</b>	131	54126
755	1	–	2	18	5	–	1	<b>892</b>	112	54128
215	–	–	6	5	1	1	0	<b>259</b>	33	54129
191	–	–	18	20	13	–	7	<b>260</b>	18	54130
1 668	32	65	611	57	9	0	2	<b>2 659</b>	315	54131
2 554	–	–	33	87	180	–	164	<b>3 023</b>	170	54132
2 557	–	–	5	60	123	1	80	<b>2 949</b>	205	54134
3 245	–	–	2	121	88	0	16	<b>3 648</b>	193	54135
727	–	0	44	14	1	–	0	<b>891</b>	105	54136
2 654	31	1	314	782	257	3	186	<b>4 441</b>	438	54138
518	–	–	0	17	43	–	12	<b>620</b>	41	54140
901	–	–	1	14	43	0	5	<b>1 023</b>	65	54141
561	1	–	17	44	20	–	17	<b>706</b>	64	54142
375	0	–	28	16	34	–	23	<b>526</b>	73	54143
1 631	–	–	19	24	5	2	4	<b>1 895</b>	187	54144
375	–	–	1	5	35	0	–	<b>462</b>	46	54145
561	–	–	8	4	0	–	–	<b>618</b>	45	54146
734	0	–	1	16	2	–	1	<b>820</b>	68	54148
286	–	78	8	14	78	0	77	<b>616</b>	225	54149
1 111	–	–	0	41	111	–	53	<b>1 332</b>	69	54150
1 365	–	–	329	18	3	–	1	<b>1 854</b>	139	54152
1 476	–	16	271	38	9	–	7	<b>1 913</b>	118	54154
1 648	20	–	59	29	36	–	25	<b>1 888</b>	116	54156
266	0	–	8	6	2	–	2	<b>305</b>	23	54157
120	–	–	4	2	16	–	16	<b>159</b>	16	54158
1 734	–	–	104	21	11	–	7	<b>1 991</b>	121	54159
17	–	9	9	7	177	–	176	<b>260</b>	49	54160
2 554	–	–	5	60	12	1	2	<b>2 814</b>	184	54161
125	–	–	3	1	0	–	0	<b>169</b>	39	54162
614	–	–	51	18	4	–	1	<b>755</b>	69	54163
360	–	–	36	52	58	3	13	<b>800</b>	297	54164
4 440	0	–	3	102	137	2	0	<b>4 905</b>	224	54165

Noch: 4. Nutzungsarten der Bodenflächen in den

Schl.- Nr.	Gemeinde	Gebäude- und Freifläche		Betriebsfläche		Erholungsfläche		Verkehrsfläche		
		ins- gesamt	darunter		ins- gesamt	darunter Abbau- land	ins- gesamt	darunter Grün- anlage	ins- gesamt	darunter Straßen, Wege, Plätze
			Woh- nen	Ge- werbe, Industrie						
ha										
54166	Emmelsbüll-Horsbüll	118	67	4	24	–	10	8	135	126
54167	Enge-Sande	193	51	5	1	–	6	3	88	86
54168	Sylt	683	485	28	56	26	130	53	811	306
	<b>Nordfriesland</b>	<b>10 871</b>	<b>6 109</b>	<b>428</b>	<b>510</b>	<b>163</b>	<b>1 300</b>	<b>739</b>	<b>8 795</b>	<b>7 446</b>
55001	Ahrensbök	396	221	29	31	26	37	29	246	245
55002	Altenkrempe	83	50	0	2	1	16	13	93	84
55004	Bad Schwartau, Stadt	453	325	33	17	14	58	44	159	152
55006	Beschendorf	33	28	–	1	0	0	0	45	39
55007	Bosau	225	142	0	8	8	40	12	151	151
55010	Dahme	106	70	0	0	0	6	5	41	41
55011	Damlos	37	29	0	0	0	2	1	45	42
55012	Eutin, Stadt	579	364	37	16	11	84	66	237	222
55014	Göhl	72	38	1	11	0	10	8	36	33
55015	Gremersdorf	107	50	4	37	14	35	23	133	133
55016	Grömitz	395	284	3	1	0	128	38	175	172
55017	Großenbrode	168	84	16	2	1	20	19	109	93
55018	Grube	94	48	7	1	–	14	4	70	58
55020	Harmsdorf	42	28	–	1	–	4	1	22	22
55021	Heiligenhafen, Stadt	276	178	17	10	1	51	48	136	134
55022	Heringsdorf	115	60	–	2	0	11	6	69	64
55023	Kabelhorst	25	21	–	0	–	1	0	22	22
55024	Kasseedorf	91	57	0	35	29	26	14	78	78
55025	Kellenhusen (Ostsee)	68	48	0	0	–	18	15	39	39
55027	Lensahn	218	135	17	4	1	16	12	104	96
55028	Malente	483	335	20	78	68	48	33	222	190
55029	Manhagen	24	16	–	2	1	0	0	24	24
55031	Neukirchen	146	54	1	2	1	19	6	69	59
55032	Neustadt in Holstein, Stadt	520	267	32	7	–	78	58	167	144
55033	Oldenburg in Holstein, Stadt	467	235	27	7	2	96	83	206	195
55035	Ratekau	521	349	52	55	51	96	25	343	317
55036	Riepsdorf	72	47	–	2	0	7	6	64	64
55037	Schashagen	182	117	10	2	0	99	7	151	145
55038	Schönwalde am Bungsberg	134	85	1	13	13	16	11	87	87
55039	Sierksdorf	140	64	0	0	–	28	26	127	117
55040	Stockelsdorf	499	323	37	6	2	98	55	240	240
55041	Süsel	348	208	5	66	54	47	33	219	201
55042	Timmendorfer Strand	308	210	6	1	–	51	40	117	108
55043	Wangels	195	102	3	2	1	59	55	158	158
55044	Scharbeutz	501	340	15	2	0	81	45	287	260
55046	Fehmarn, Stadt	828	511	21	26	0	180	75	639	585
	<b>Ostholstein</b>	<b>8 950</b>	<b>5 523</b>	<b>395</b>	<b>452</b>	<b>301</b>	<b>1 579</b>	<b>915</b>	<b>5 129</b>	<b>4 814</b>
56001	Appen	180	111	14	74	45	41	23	121	94
56002	Barmstedt, Stadt	270	184	28	1	–	29	22	97	92
56003	Bevern	37	17	2	1	1	6	4	33	33
56004	Bilsen	41	21	4	0	0	3	2	26	26
56005	Bönningstedt	147	93	18	1	–	56	6	66	55

**Gemeinden Schleswig-Holsteins am 31.12.2010**

Landwirtschaftsfläche			Wald- fläche	Wasser- fläche	Flächen anderer Nutzung			Boden- fläche insge- samt	Siedlungs- und Verkehr- fläche	Schl.- Nr.
insgesamt	darunter				insgesamt	darunter				
	Moor	Heide				Friedhof	Unland			
ha										
3 013	–	–	15	144	115	0	10	<b>3 573</b>	287	54166
1 796	–	5	273	57	67	2	35	<b>2 482</b>	292	54167
2 311	–	90	104	751	885	6	772	<b>5 732</b>	1 661	54168
<b>157 663</b>	<b>672</b>	<b>542</b>	<b>8 671</b>	<b>9 147</b>	<b>11 324</b>	<b>85</b>	<b>8 121</b>	<b>208 281</b>	<b>21 399</b>	
7 356	20	–	1 333	96	43	6	37	<b>9 537</b>	689	55001
2 695	0	–	690	61	25	2	22	<b>3 664</b>	194	55002
923	0	0	193	32	4	1	3	<b>1 839</b>	675	55004
742	–	–	20	12	0	–	0	<b>854</b>	79	55006
5 357	0	–	522	112	10	1	10	<b>6 425</b>	417	55007
579	2	–	111	20	48	–	40	<b>911</b>	153	55010
556	–	–	292	3	0	–	0	<b>935</b>	84	55011
1 672	0	–	920	598	34	12	21	<b>4 140</b>	918	55012
1 874	–	–	56	23	38	–	38	<b>2 120</b>	128	55014
3 853	7	–	107	52	252	–	252	<b>4 576</b>	298	55015
3 936	–	–	355	73	49	1	47	<b>5 111</b>	700	55016
1 598	–	–	43	114	45	2	44	<b>2 098</b>	300	55017
1 702	–	–	57	51	30	1	23	<b>2 020</b>	180	55018
1 241	–	–	435	37	1	–	1	<b>1 782</b>	69	55020
894	3	–	29	330	107	10	97	<b>1 832</b>	482	55021
2 560	–	–	145	24	18	–	15	<b>2 942</b>	196	55022
513	–	–	10	3	–	–	–	<b>574</b>	49	55023
2 034	7	–	964	145	4	–	3	<b>3 377</b>	201	55024
221	–	–	456	4	11	–	11	<b>817</b>	125	55025
2 092	1	–	298	38	1	–	1	<b>2 770</b>	340	55027
3 596	5	–	1 492	938	50	3	47	<b>6 906</b>	765	55028
676	–	–	232	4	1	–	–	<b>963</b>	49	55029
2 418	0	–	60	117	19	2	15	<b>2 850</b>	237	55031
904	16	–	55	210	32	1	31	<b>1 974</b>	774	55032
2 189	23	–	180	119	703	5	696	<b>3 968</b>	779	55033
3 744	18	–	999	173	29	4	25	<b>5 960</b>	967	55035
2 339	–	–	67	31	0	–	0	<b>2 581</b>	144	55036
3 472	2	–	194	30	16	–	16	<b>4 146</b>	435	55037
2 774	–	–	815	57	10	1	8	<b>3 906</b>	238	55038
1 400	0	–	227	7	20	0	20	<b>1 950</b>	296	55039
4 644	25	0	122	50	10	5	5	<b>5 670</b>	847	55040
5 745	3	–	696	392	17	3	14	<b>7 531</b>	629	55041
796	11	–	176	522	41	8	32	<b>2 013</b>	486	55042
4 959	5	–	1 017	247	76	1	46	<b>6 712</b>	414	55043
3 391	0	–	615	332	44	4	40	<b>5 254</b>	875	55044
15 268	7	19	118	1 090	401	3	314	<b>18 548</b>	1 674	55046
<b>100 714</b>	<b>157</b>	<b>19</b>	<b>14 102</b>	<b>6 146</b>	<b>2 188</b>	<b>73</b>	<b>1 974</b>	<b>139 260</b>	<b>15 881</b>	
1 410	24	2	147	42	12	1	7	<b>2 028</b>	372	56001
925	–	–	361	26	9	8	0	<b>1 717</b>	405	56002
703	–	–	17	5	3	–	2	<b>804</b>	76	56003
523	–	3	25	1	1	–	0	<b>620</b>	70	56004
767	–	–	149	17	3	3	0	<b>1 205</b>	272	56005

#### Noch: 4. Nutzungsarten der Bodenflächen in den

Schl.- Nr.	Gemeinde	Gebäude- und Freifläche			Betriebsfläche		Erholungsfläche		Verkehrsfläche	
		ins- gesamt	darunter		ins- gesamt	darunter Abbau- land	ins- gesamt	darunter Grün- anlage	ins- gesamt	darunter Straßen, Wege, Plätze
			Woh- nen	Ge- werbe, Industrie						
ha										
56006	Bokel	44	19	0	9	2	6	1	46	46
56008	Bokholt-Hanredder	67	41	5	6	0	3	1	49	43
56009	Borstel-Hohenraden	86	58	1	1	–	46	5	65	64
56010	Brande-Hörnerkirchen	73	44	2	2	–	6	5	54	54
56011	Bullenkuhlen	19	9	0	–	–	1	1	16	16
56013	Ellerbek	164	118	25	2	–	17	7	49	49
56014	Ellerhoop	80	40	2	1	–	13	11	49	49
56015	Elmshorn, Stadt	1 020	632	119	10	–	161	126	297	271
56016	Groß Nordende	35	21	3	–	–	3	3	14	14
56017	Groß Offenseth-Aspern	28	12	–	1	–	1	1	39	39
56018	Halstenbek	388	291	22	1	–	31	16	122	96
56019	Haselau	61	34	0	2	–	54	3	31	31
56020	Haseldorf	77	54	5	9	–	16	12	55	55
56021	Hasloh	114	94	1	2	–	11	7	64	58
56022	Heede	57	26	8	0	–	9	5	57	55
56023	Heidgraben	100	82	4	0	–	12	6	38	37
56024	Heist	109	82	3	0	–	16	8	135	44
56025	Helgoland	33	9	3	3	–	8	6	22	13
56026	Hemdingen	86	47	7	27	27	8	4	68	68
56027	Hetlingen	68	35	4	39	–	3	3	39	39
56028	Holm	138	83	17	1	1	129	2	68	68
56029	Klein Nordende	122	102	3	6	2	9	4	54	51
56030	Klein Offenseth-Sparrieshoop	140	81	9	2	1	13	9	106	100
56031	Kölln-Reisiek	89	63	4	1	1	9	8	42	41
56032	Kummerfeld	73	45	6	4	–	13	3	43	43
56033	Seester	57	29	5	1	–	2	0	27	27
56034	Langeln	41	17	1	5	4	1	0	47	44
56035	Lutzhorn	71	24	1	19	17	50	2	76	76
56036	Moorrege	168	113	10	8	0	12	8	49	49
56037	Neuendeich	38	18	2	–	–	5	5	25	25
56038	Osterhorn	29	12	3	1	–	0	0	32	22
56039	Pinneberg, Stadt	814	539	86	5	0	148	101	258	220
56040	Prisdorf	94	60	12	0	–	61	8	32	26
56041	Quickborn, Stadt	693	484	69	150	143	132	49	267	252
56042	Raa-Besenbek	48	19	1	2	–	7	7	29	26
56043	Rellingen	463	313	75	3	–	37	23	126	120
56044	Schenefeld, Stadt	395	265	68	1	–	24	15	105	99
56045	Seestermühe	47	31	2	2	–	13	11	34	33
56046	Seeth-Ekholt	43	25	1	0	0	4	3	40	40
56047	Tangstedt	82	50	4	0	–	34	3	47	47
56048	Tornesch, Stadt	401	264	44	1	–	28	20	175	161
56049	Uetersen, Stadt	443	291	64	14	–	34	28	96	92
56050	Wedel, Stadt	676	422	138	17	7	83	58	196	180
56051	Westerhorn	63	38	7	8	–	1	1	40	35
	<b>Pinneberg</b>	<b>8 614</b>	<b>5 560</b>	<b>912</b>	<b>444</b>	<b>251</b>	<b>1 414</b>	<b>659</b>	<b>3 667</b>	<b>3 314</b>
57001	Ascheberg (Holstein)	118	82	6	1	–	20	13	55	41
57002	Barmissen	11	5	–	1	–	0	0	14	14
57003	Barsbek	28	19	–	0	0	1	1	21	21
57004	Behrendsdorf (Ostsee)	53	35	0	0	–	35	11	47	44
57005	Belau	36	20	0	30	30	5	3	35	28

**Gemeinden Schleswig-Holsteins am 31.12.2010**

Landwirtschaftsfläche			Wald- fläche	Wasser- fläche	Flächen anderer Nutzung			Boden- fläche insge- samt	Siedlungs- und Verkehr- fläche	Schl.- Nr.
insgesamt	darunter				insgesamt	darunter				
	Moor	Heide				Friedhof	Unland			
ha										
1 414	–	–	42	37	2	–	2	<b>1 602</b>	104	56006
637	–	–	79	12	3	–	2	<b>856</b>	125	56008
1 082	8	–	201	6	1	–	1	<b>1 488</b>	198	56009
1 116	2	–	51	9	2	2	–	<b>1 314</b>	137	56010
349	–	–	7	2	–	–	–	<b>394</b>	36	56011
634	–	–	31	12	2	–	–	<b>911</b>	232	56013
852	–	–	76	6	2	–	2	<b>1 080</b>	143	56014
446	–	–	128	47	27	15	0	<b>2 137</b>	1 502	56015
476	–	–	14	17	4	–	4	<b>564</b>	52	56016
820	2	–	158	7	1	–	1	<b>1 056</b>	69	56017
649	–	–	45	17	4	4	–	<b>1 258</b>	547	56018
820	–	–	114	604	203	0	144	<b>1 888</b>	148	56019
1 353	–	–	60	80	158	1	133	<b>1 808</b>	158	56020
735	–	2	173	6	2	–	1	<b>1 107</b>	192	56021
1 030	0	6	373	18	2	–	1	<b>1 548</b>	125	56022
337	–	–	37	9	4	–	3	<b>538</b>	150	56023
466	2	2	182	11	77	1	75	<b>996</b>	262	56024
–	–	–	6	247	101	1	97	<b>420</b>	67	56025
1 297	10	3	144	4	8	–	6	<b>1 642</b>	163	56026
1 050	–	–	176	842	193	–	110	<b>2 410</b>	149	56027
1 032	–	60	216	16	4	3	0	<b>1 605</b>	338	56028
736	0	1	115	18	19	–	17	<b>1 079</b>	189	56029
1 334	–	–	62	29	6	–	5	<b>1 692</b>	260	56030
467	–	–	54	8	8	7	0	<b>677</b>	148	56031
378	1	–	129	8	2	2	0	<b>650</b>	135	56032
1 003	–	–	13	44	10	1	–	<b>1 157</b>	88	56033
848	–	–	74	9	2	–	1	<b>1 028</b>	90	56034
1 597	–	–	345	14	1	–	1	<b>2 172</b>	199	56035
705	–	–	69	37	27	1	15	<b>1 076</b>	239	56036
742	–	–	2	34	8	–	0	<b>854</b>	69	56037
562	2	–	5	10	–	–	–	<b>638</b>	61	56038
706	–	–	164	28	32	12	12	<b>2 154</b>	1 236	56039
266	–	–	47	20	3	–	3	<b>523</b>	187	56040
2 210	1	50	814	36	15	8	3	<b>4 317</b>	1 107	56041
1 168	–	–	3	32	9	0	0	<b>1 299</b>	86	56042
614	–	–	40	22	14	7	0	<b>1 318</b>	637	56043
413	–	–	46	11	2	–	–	<b>999</b>	526	56044
1 047	1	–	77	804	310	–	217	<b>2 335</b>	97	56045
551	–	–	45	5	1	–	–	<b>689</b>	88	56046
1 028	–	–	43	16	3	–	2	<b>1 252</b>	162	56047
1 141	3	–	291	17	6	4	0	<b>2 061</b>	610	56048
476	–	–	46	20	15	11	2	<b>1 143</b>	598	56049
1 261	0	–	333	665	150	17	82	<b>3 382</b>	983	56050
770	43	–	34	18	2	–	2	<b>937</b>	113	56051
<b>40 944</b>	<b>98</b>	<b>130</b>	<b>5 864</b>	<b>4 007</b>	<b>1 470</b>	<b>110</b>	<b>957</b>	<b>66 425</b>	<b>13 999</b>	
1 175	–	–	121	599	4	2	2	<b>2 093</b>	197	57001
486	–	–	2	1	0	–	–	<b>515</b>	26	57002
786	–	–	13	22	2	–	1	<b>873</b>	50	57003
1 219	–	–	226	471	34	–	19	<b>2 085</b>	134	57004
1 084	1	–	132	165	1	–	0	<b>1 489</b>	76	57005

Noch: 4. Nutzungsarten der Bodenflächen in den

Schl.- Nr.	Gemeinde	Gebäude- und Freifläche		Betriebsfläche		Erholungsfläche		Verkehrsfläche		
		ins- gesamt	darunter		ins- gesamt	darunter Abbau- land	ins- gesamt	darunter Grün- anlage	ins- gesamt	darunter Straßen, Wege, Plätze
			Woh- nen	Ge- werbe, Industrie						
ha										
57006	Bendfeld	12	6	–	0	–	0	0	10	10
57007	Blekendorf	138	68	1	3	1	32	4	91	89
57008	Bönebüttel	94	62	0	1	–	7	2	75	69
57009	Bösdorf	93	52	6	15	14	98	11	70	69
57010	Boksee	27	18	1	1	1	1	1	14	14
57011	Bothkamp	29	13	–	0	–	1	1	33	33
57012	Brodersdorf	17	11	–	0	–	0	0	17	17
57013	Dannau	37	24	1	0	–	2	0	25	25
57015	Dersau	52	29	–	0	–	11	4	22	22
57016	Dobersdorf	67	38	2	5	–	8	5	48	48
57017	Dörnick	23	12	–	0	–	1	0	15	10
57018	Fahren	8	5	–	0	–	0	0	7	7
57020	Fiefbergen	27	15	2	0	–	1	1	19	16
57021	Giekau	75	44	3	0	0	7	6	66	66
57022	Grebin	73	40	2	2	–	15	12	57	53
57023	Großbarkau	16	8	1	0	–	–	–	8	8
57024	Großharrie	38	17	–	–	–	1	0	42	42
57025	Heikendorf	252	196	7	6	6	62	12	107	104
57026	Helmstorf	26	14	–	1	0	4	4	29	28
57027	Högsdorf	29	15	–	1	–	1	1	35	31
57028	Höhndorf	25	15	2	1	–	1	0	18	18
57029	Hohenfelde	72	30	1	1	–	16	1	38	38
57030	Hohwacht (Ostsee)	75	40	0	0	–	110	9	36	35
57031	Honigsee	33	16	–	0	–	18	0	31	30
57032	Kalübbe	33	17	1	0	–	4	2	24	19
57033	Kirchbarkau	29	25	–	–	–	3	1	12	12
57034	Kirchnüchel	18	8	–	–	–	4	3	19	12
57035	Klamp	35	21	1	0	–	2	0	35	35
57037	Klein Barkau	21	11	–	0	–	0	0	22	22
57038	Kletkamp	25	5	0	0	0	4	4	20	19
57039	Köhn	52	32	0	0	–	2	2	31	31
57040	Krokau	20	13	0	0	–	2	2	12	12
57041	Krummbek	23	13	0	0	–	5	2	14	14
57042	Kühren	44	23	2	2	–	3	1	31	27
57043	Laboe	116	87	5	0	0	16	10	38	37
57044	Lammershagen	20	10	–	0	–	9	4	29	29
57045	Lebrade	36	19	1	0	–	5	5	37	37
57046	Lehmkuhlen	98	52	0	7	0	7	5	63	63
57047	Löptin	23	9	1	0	–	0	0	24	24
57048	Lütjenburg, Stadt	192	102	17	5	–	24	19	56	55
57049	Lutterbek	16	12	–	–	–	1	0	17	17
57050	Martensrade	65	38	2	1	–	8	6	34	33
57051	Mönkeberg	93	81	0	1	–	5	3	31	29
57052	Mucheln	43	27	2	9	8	1	1	25	25
57053	Nehmten	36	22	0	1	–	6	1	35	35
57054	Nettelsee	25	14	–	0	–	1	0	23	23
57055	Panker	104	49	1	6	4	16	14	87	87
57056	Passade	20	11	–	1	0	1	1	11	10
57057	Plön, Stadt	247	165	7	8	0	61	44	89	74
57058	Pohnsdorf	37	17	0	0	–	2	2	53	47



**Gemeinden Schleswig-Holsteins am 31.12.2010**

Landwirtschaftsfläche			Wald- fläche	Wasser- fläche	Flächen anderer Nutzung			Boden- fläche insge- samt	Siedlungs- und Verkehr- fläche	Schl.- Nr.
insgesamt	darunter				insgesamt	darunter				
	Moor	Heide				Friedhof	Unland			
ha										
415	–	–	2	1	–	–	–	<b>441</b>	23	57006
3 161	–	–	239	139	30	1	17	<b>3 834</b>	264	57007
1 548	0	2	297	16	2	–	2	<b>2 040</b>	178	57008
1 399	2	–	264	165	5	1	4	<b>2 110</b>	263	57009
465	0	3	37	1	6	–	2	<b>553</b>	41	57010
989	–	–	160	169	5	–	5	<b>1 385</b>	63	57011
321	–	–	5	3	1	–	1	<b>363</b>	34	57012
759	0	–	83	6	0	0	–	<b>912</b>	64	57013
615	3	–	45	5	0	–	–	<b>751</b>	85	57015
1 192	0	–	499	367	5	–	3	<b>2 191</b>	128	57016
381	–	–	8	2	0	–	0	<b>430</b>	39	57017
339	–	–	2	3	0	–	0	<b>360</b>	16	57018
521	–	–	3	1	8	–	8	<b>580</b>	46	57020
1 873	11	–	547	701	10	3	2	<b>3 280</b>	151	57021
1 735	–	–	274	248	11	0	10	<b>2 414</b>	147	57022
262	–	–	5	1	–	–	–	<b>293</b>	24	57023
1 163	62	–	63	10	0	–	0	<b>1 316</b>	80	57024
826	1	–	188	18	12	4	5	<b>1 472</b>	426	57025
1 018	–	–	177	17	1	–	0	<b>1 273</b>	59	57026
795	–	–	211	16	4	–	0	<b>1 092</b>	67	57027
514	–	–	2	2	0	–	0	<b>563</b>	45	57028
794	–	–	104	20	10	0	10	<b>1 054</b>	126	57029
369	–	–	105	160	22	0	16	<b>877</b>	222	57030
909	3	–	119	17	–	–	–	<b>1 127</b>	81	57031
974	0	–	137	6	1	–	1	<b>1 180</b>	62	57032
99	–	–	7	63	3	2	1	<b>216</b>	46	57033
714	–	0	246	7	1	0	1	<b>1 009</b>	41	57034
753	–	–	136	7	2	–	2	<b>972</b>	73	57035
356	–	–	18	2	0	–	0	<b>419</b>	43	57037
854	–	–	154	92	0	–	0	<b>1 152</b>	50	57038
1 055	0	–	169	7	–	–	–	<b>1 316</b>	85	57039
400	–	–	10	1	0	–	0	<b>445</b>	33	57040
497	–	–	2	5	2	–	2	<b>548</b>	42	57041
1 243	2	–	219	139	0	0	0	<b>1 681</b>	80	57042
262	–	–	44	34	13	1	10	<b>523</b>	172	57043
1 045	–	–	351	1 141	1	–	1	<b>2 597</b>	58	57044
1 290	–	–	202	286	2	2	–	<b>1 859</b>	80	57045
2 416	–	–	494	37	5	–	4	<b>3 126</b>	174	57046
768	1	–	67	25	0	–	0	<b>908</b>	47	57047
298	–	–	17	13	10	3	5	<b>615</b>	280	57048
285	–	–	1	3	1	–	1	<b>323</b>	34	57049
1 303	–	–	309	234	1	–	1	<b>1 953</b>	107	57050
93	–	–	25	3	28	–	28	<b>278</b>	129	57051
1 139	2	1	149	62	2	–	2	<b>1 428</b>	70	57052
940	5	–	617	569	0	–	0	<b>2 204</b>	78	57053
531	3	–	44	21	2	1	1	<b>647</b>	50	57054
1 630	2	–	387	40	5	–	5	<b>2 276</b>	209	57055
242	–	–	4	153	0	–	0	<b>432</b>	32	57056
219	0	1	210	2 833	6	4	1	<b>3 673</b>	409	57057
1 198	–	–	805	365	2	–	1	<b>2 462</b>	93	57058

Noch: 4. Nutzungsarten der Bodenflächen in den

Schl.- Nr.	Gemeinde	Gebäude- und Freifläche			Betriebsfläche		Erholungsfläche		Verkehrsfläche	
		ins- gesamt	darunter		ins- gesamt	darunter Abbau- land	ins- gesamt	darunter Grün- anlage	ins- gesamt	darunter Straßen, Wege, Plätze
			Woh- nen	Ge- werbe, Industrie						
ha										
57059	Postfeld	31	21	–	1	–	1	0	24	24
57060	Prasdorf	22	11	1	2	–	0	–	12	12
57062	Preetz, Stadt	373	277	21	5	–	69	53	121	109
57063	Probsteierhagen	82	58	1	0	–	7	4	56	50
57065	Rantzaу	26	14	1	1	–	8	7	38	38
57066	Rastorf	65	29	1	108	66	2	1	60	53
57067	Rathjensdorf	38	18	0	1	1	1	1	26	26
57068	Rendswühren	78	50	1	0	–	1	1	48	48
57069	Ruhwinkel	69	31	1	1	–	5	5	50	50
57070	Schellhorn	64	42	2	7	6	8	8	48	45
57071	Schillsdorf	83	42	–	3	1	3	1	64	55
57072	Schlesen	29	17	–	2	1	1	1	18	18
57073	Schönberg (Holstein)	228	130	13	3	0	38	15	94	83
57074	Schönkirchen	190	120	14	1	–	14	7	60	56
57076	Schwartbuck	40	30	–	1	–	2	1	31	30
57077	Selent	79	38	11	0	–	9	7	21	21
57078	Stakendorf	33	17	–	–	–	12	1	30	30
57079	Stein	32	24	1	0	–	21	2	16	16
57080	Stolpe	80	45	2	0	–	5	4	84	82
57081	Stoltenberg	22	12	0	2	–	1	1	16	16
57082	Tröndel	28	15	0	11	7	1	1	23	22
57083	Tasdorf	21	13	–	–	–	0	0	13	13
57084	Wahlstorf	35	20	–	1	–	5	0	24	19
57085	Wankendorf	120	70	20	7	–	8	3	50	44
57086	Warnau	16	11	–	1	–	–	–	16	16
57087	Wendtorf	41	27	–	2	0	28	10	25	25
57088	Wisch	75	18	–	0	–	13	1	58	58
57089	Wittmoldt	15	7	–	–	–	0	0	12	12
57090	Fargau-Pratjau	56	30	–	1	1	0	–	42	42
57091	Schwentinental, Stadt	408	268	30	4	3	53	37	150	139
	<b>Plön</b>	<b>5 530</b>	<b>3 339</b>	<b>198</b>	<b>277</b>	<b>152</b>	<b>968</b>	<b>405</b>	<b>3 288</b>	<b>3 108</b>
58001	Achterwehr	62	42	0	28	8	3	2	57	54
58003	Alt Duvenstedt	127	62	1	25	7	12	9	123	111
58004	Altenhof	24	17	–	0	–	35	0	43	38
58005	Altenholz	264	193	13	1	0	52	46	109	89
58007	Arpsdorf	28	9	0	0	–	1	0	44	38
58008	Ascheffel	44	32	0	1	0	3	0	36	36
58009	Aukrug	222	129	3	2	0	18	7	194	174
58010	Bargstall	12	8	–	0	–	–	–	13	13
58011	Bargstedt	56	37	2	19	18	4	1	77	77
58012	Barkelsby	66	43	1	2	1	10	1	52	50
58013	Beldorf	38	22	0	2	2	1	1	140	42
58014	Bendorf	51	23	0	4	1	1	1	81	72
58015	Beringstedt	54	34	0	1	0	2	1	53	48
58016	Bissee	15	4	0	35	35	0	0	18	18
58018	Blumenthal	37	23	2	31	28	3	3	50	50

**Gemeinden Schleswig-Holsteins am 31.12.2010**

Landwirtschaftsfläche			Wald- fläche	Wasser- fläche	Flächen anderer Nutzung			Boden- fläche insge- samt	Siedlungs- und Verkehr- fläche	Schl.- Nr.
insgesamt	darunter				insgesamt	darunter				
	Moor	Heide				Friedhof	Unland			
ha										
729	0	–	26	18	2	–	2	<b>833</b>	58	57059
437	–	–	2	2	0	–	–	<b>477</b>	36	57060
517	–	–	111	230	14	10	0	<b>1 440</b>	578	57062
1 052	–	–	193	101	3	1	1	<b>1 495</b>	147	57063
1 352	1	–	216	37	12	–	11	<b>1 691</b>	73	57065
1 446	–	–	271	48	2	–	0	<b>2 001</b>	169	57066
861	–	–	103	149	1	–	1	<b>1 179</b>	64	57067
1 651	–	–	177	21	0	–	–	<b>1 975</b>	127	57068
1 015	4	–	152	19	2	–	2	<b>1 313</b>	125	57069
769	0	–	75	83	1	–	1	<b>1 054</b>	119	57070
2 062	–	–	400	29	4	2	2	<b>2 650</b>	155	57071
661	–	–	76	4	8	–	8	<b>799</b>	49	57072
708	–	–	27	19	46	4	14	<b>1 164</b>	367	57073
1 144	–	–	134	39	14	4	8	<b>1 595</b>	269	57074
1 099	34	–	121	12	10	–	8	<b>1 315</b>	74	57076
281	–	–	39	2	2	2	0	<b>433</b>	111	57077
690	–	–	8	12	12	–	0	<b>797</b>	74	57078
294	–	–	0	8	10	–	6	<b>381</b>	68	57079
1 672	10	–	288	190	1	–	1	<b>2 321</b>	170	57080
578	–	–	16	143	0	–	0	<b>778</b>	41	57081
676	–	–	3	8	8	–	8	<b>758</b>	56	57082
448	2	–	26	2	0	–	–	<b>510</b>	34	57083
1 048	–	–	148	222	0	–	–	<b>1 483</b>	65	57084
1 079	–	–	60	4	5	2	4	<b>1 334</b>	187	57085
361	–	–	3	1	0	–	–	<b>398</b>	33	57086
250	–	–	8	96	62	–	43	<b>512</b>	96	57087
707	1	4	14	18	32	–	3	<b>918</b>	146	57088
447	–	–	75	21	–	–	–	<b>571</b>	28	57089
1 542	0	–	415	295	2	1	1	<b>2 353</b>	100	57090
868	–	–	250	40	9	3	3	<b>1 782</b>	616	57091
<b>74 163</b>	<b>148</b>	<b>10</b>	<b>12 197</b>	<b>11 367</b>	<b>529</b>	<b>56</b>	<b>303</b>	<b>108 319</b>	<b>9 966</b>	
752	0	–	198	454	13	–	13	<b>1 565</b>	141	58001
1 544	128	19	135	30	47	1	45	<b>2 042</b>	281	58003
632	1	–	412	47	19	–	19	<b>1 213</b>	102	58004
1 167	10	–	261	33	16	4	11	<b>1 903</b>	429	58005
968	–	–	154	14	1	–	1	<b>1 210</b>	73	58007
827	8	3	123	3	3	–	3	<b>1 039</b>	84	58008
3 083	37	39	1 359	107	5	1	3	<b>4 991</b>	438	58009
406	15	–	18	11	1	–	1	<b>462</b>	26	58010
1 568	60	16	784	23	1	–	0	<b>2 532</b>	139	58011
1 403	–	–	137	95	22	2	18	<b>1 787</b>	131	58012
795	–	–	124	59	41	–	40	<b>1 200</b>	179	58013
1 632	11	0	240	31	6	–	4	<b>2 047</b>	136	58014
1 033	67	–	238	44	4	–	–	<b>1 429</b>	110	58015
678	–	–	177	3	1	–	1	<b>927</b>	34	58016
604	–	–	37	15	3	–	3	<b>780</b>	94	58018

#### Noch: 4. Nutzungsarten der Bodenflächen in den

Schl.- Nr.	Gemeinde	Gebäude- und Freifläche		Betriebsfläche		Erholungsfläche		Verkehrsfläche		
		ins- gesamt	darunter		ins- gesamt	darunter Abbau- land	ins- gesamt	darunter Grün- anlage	ins- gesamt	darunter Straßen, Wege, Plätze
			Woh- nen	Ge- werbe, Industrie						
ha										
58019	Bönnhusen	19	9	–	4	–	1	1	15	13
58021	Bokel	49	28	–	4	–	2	0	47	44
58022	Bordesholm	246	179	18	2	1	22	13	82	72
58023	Borgdorf-Seedorf	20	14	0	2	0	7	0	26	26
58024	Borgstedt	85	39	8	8	6	12	2	57	56
58025	Bornholt	20	8	–	0	0	2	2	34	28
58026	Bovenau	77	38	8	4	1	6	5	71	57
58027	Brammer	33	25	–	3	1	1	0	63	63
58028	Bredenbek	72	42	7	0	0	6	3	57	51
58029	Breiholz	81	54	2	0	–	2	1	94	60
58030	Brekendorf	73	44	–	26	22	8	0	115	115
58031	Brinjahe	12	7	–	–	–	–	–	16	16
58032	Brodersby	63	42	1	1	0	6	3	30	30
58033	Brügge	50	30	1	15	15	3	1	28	27
58034	Büdelsdorf, Stadt	314	194	50	13	–	37	23	73	72
58035	Bünsdorf	56	21	0	0	0	1	1	32	32
58036	Christiansholm	16	10	1	0	0	1	1	21	21
58037	Dänischenhagen	127	98	3	3	1	109	16	60	60
58038	Dätgen	39	16	6	1	–	5	4	71	61
58039	Damendorf	28	19	–	3	–	1	1	23	23
58040	Damp	113	36	4	2	–	23	15	57	54
58042	Dörphof	50	28	1	2	–	18	4	32	25
58043	Eckernförde, Stadt	625	366	50	2	1	90	64	173	154
58044	Ehndorf	48	23	3	10	1	2	1	59	59
58045	Eisendorf	21	13	3	9	8	1	1	29	29
58046	Ellerdorf	30	19	1	6	–	2	2	42	33
58047	Elsdorf-Westermühlen	109	64	4	8	–	4	3	85	81
58048	Embühren	26	9	–	–	–	–	–	24	24
58049	Emkendorf	105	64	0	4	3	11	10	150	139
58050	Felde	113	76	5	1	0	8	2	82	75
58051	Felm	52	34	1	1	0	3	0	54	50
58052	Fleckeby	91	72	2	1	–	7	2	44	44
58053	Flintbek	233	148	38	4	–	22	15	102	86
58054	Fockbek	288	193	44	31	30	17	10	138	121
58055	Friedrichsgraben	7	2	–	–	–	–	–	8	8
58056	Friedrichsholm	28	15	1	0	–	1	–	24	24
58057	Gammelby	28	19	–	36	22	1	0	21	18
58058	Gettorf	217	141	22	4	2	49	42	84	68
58059	Gnutz	76	47	4	0	0	9	3	74	74
58061	Gokels	54	30	0	0	0	1	–	43	40
58062	Grael	19	10	1	31	29	1	0	20	20
58063	Grevenkrug	15	6	2	48	48	1	1	16	16
58064	Groß Buchwald	30	11	–	–	–	0	0	27	27
58065	Groß Vollstedt	49	32	0	8	7	4	1	40	40
58066	Groß Wittensee	70	37	3	0	–	6	2	58	58
58067	Güby	38	23	–	46	46	33	2	37	36
58068	Haale	51	24	0	0	–	1	1	54	45
58069	Haby	25	18	0	3	0	1	0	21	21
58070	Hamdorf	103	48	0	6	5	2	1	83	83
58071	Hamweddel	42	20	1	0	0	4	2	32	32

**Gemeinden Schleswig-Holsteins am 31.12.2010**

Landwirtschaftsfläche			Wald- fläche	Wasser- fläche	Flächen anderer Nutzung			Boden- fläche insge- samt	Siedlungs- und Verkehrs- fläche	Schl.- Nr.
insgesamt	darunter				insgesamt	darunter				
	Moor	Heide				Friedhof	Unland			
ha										
444	4	–	44	2	1	0	0	<b>529</b>	39	58019
1 253	20	–	149	22	1	–	1	<b>1 527</b>	103	58021
470	50	–	106	77	10	5	4	<b>1 016</b>	357	58022
525	37	1	24	54	3	–	3	<b>663</b>	55	58023
697	5	–	14	37	5	1	4	<b>915</b>	156	58024
564	1	–	189	113	171	–	171	<b>1 094</b>	56	58025
2 174	24	2	161	108	19	1	18	<b>2 620</b>	157	58026
919	0	59	333	13	2	0	2	<b>1 366</b>	99	58027
990	–	–	96	20	1	–	0	<b>1 243</b>	135	58028
1 488	86	7	29	139	16	1	13	<b>1 849</b>	179	58029
1 391	102	–	405	19	10	1	9	<b>2 047</b>	202	58030
383	–	–	49	5	0	–	–	<b>466</b>	29	58031
812	–	–	18	28	22	–	21	<b>979</b>	99	58032
635	–	–	49	4	1	1	–	<b>786</b>	82	58033
109	1	–	25	65	12	4	7	<b>648</b>	441	58034
1 111	44	–	26	78	21	1	20	<b>1 324</b>	89	58035
788	49	–	2	11	3	–	3	<b>842</b>	38	58036
1 189	–	–	50	25	8	2	5	<b>1 571</b>	300	58037
755	128	–	186	3	1	–	0	<b>1 061</b>	116	58038
547	32	–	129	16	0	–	0	<b>748</b>	56	58039
1 059	–	–	95	22	11	–	11	<b>1 381</b>	194	58040
1 252	–	–	43	99	6	–	6	<b>1 502</b>	102	58042
396	5	0	56	467	29	10	18	<b>1 839</b>	900	58043
1 171	9	19	126	51	1	–	1	<b>1 468</b>	117	58044
471	14	8	14	4	1	–	1	<b>549</b>	51	58045
811	2	25	109	13	6	–	6	<b>1 020</b>	80	58046
1 866	2	–	624	46	6	–	6	<b>2 748</b>	207	58047
631	0	0	57	5	2	–	2	<b>745</b>	50	58048
2 549	63	11	809	258	8	1	5	<b>3 893</b>	267	58049
986	0	–	176	14	8	1	6	<b>1 387</b>	204	58050
1 160	7	0	254	6	3	0	2	<b>1 533</b>	110	58051
842	0	–	161	78	8	2	5	<b>1 231</b>	144	58052
1 328	55	3	42	17	9	5	3	<b>1 757</b>	365	58053
1 908	186	24	232	43	7	2	4	<b>2 665</b>	446	58054
486	13	–	7	29	2	–	2	<b>539</b>	15	58055
641	28	–	2	16	–	–	–	<b>713</b>	53	58056
647	–	–	84	10	3	–	3	<b>830</b>	63	58057
556	9	–	11	3	11	5	1	<b>935</b>	357	58058
2 029	53	–	73	30	2	2	–	<b>2 293</b>	161	58059
814	5	–	135	15	1	1	–	<b>1 064</b>	100	58061
460	–	–	29	10	1	–	1	<b>573</b>	42	58062
262	–	–	55	15	3	–	3	<b>416</b>	32	58063
721	–	–	108	7	1	–	1	<b>895</b>	58	58064
708	32	0	74	14	6	1	5	<b>902</b>	94	58065
944	0	–	269	1 008	5	1	3	<b>2 360</b>	136	58066
667	–	1	162	206	1	0	0	<b>1 189</b>	108	58067
1 084	4	–	66	29	18	–	4	<b>1 303</b>	106	58068
492	–	–	29	3	5	–	4	<b>579</b>	49	58069
2 682	61	–	80	99	5	3	2	<b>3 059</b>	191	58070
697	2	–	172	19	0	–	–	<b>967</b>	79	58071

#### Noch: 4. Nutzungsarten der Bodenflächen in den

Schl.- Nr.	Gemeinde	Gebäude- und Freifläche			Betriebsfläche		Erholungsfläche		Verkehrsfläche	
		ins- gesamt	darunter		ins- gesamt	darunter Abbau- land	ins- gesamt	darunter Grün- anlage	ins- gesamt	darunter Straßen, Wege, Plätze
			Woh- nen	Ge- werbe, Industrie						
ha										
58072	Hanerau-Hademarschen	162	122	9	2	0	6	3	60	56
58073	Haßmoor	28	13	–	0	0	–	–	33	33
58074	Heinkenborstel	14	4	–	–	–	0	0	18	18
58075	Hörsten	8	3	1	–	–	7	7	71	27
58076	Hoffeld	15	5	–	–	–	–	–	29	29
58077	Hohenwestedt	246	136	45	6	2	16	4	104	94
58078	Hohn	147	85	13	1	–	3	2	315	109
58080	Holtsee	83	40	4	1	1	4	0	42	41
58081	Holzbunge	23	17	0	0	–	3	0	24	24
58082	Holzdorf	61	39	2	6	5	1	1	42	42
58083	Hütten	22	11	0	0	–	0	0	17	17
58084	Hummelfeld	23	9	0	2	1	3	3	21	21
58085	Jahrsdorf	24	10	–	2	2	0	0	35	35
58086	Jevenstedt	173	104	4	9	0	15	7	179	179
58087	Karby	26	22	–	–	–	3	0	11	11
58088	Klein Wittensee	18	7	0	0	–	0	0	21	21
58089	Königshügel	15	7	–	0	0	–	–	13	13
58090	Kosel	108	58	1	8	7	17	12	66	65
58091	Krogaspe	35	16	–	3	–	9	6	64	56
58092	Kronshagen	230	172	2	1	–	37	29	64	60
58093	Krummwich	57	27	1	2	1	0	0	23	22
58094	Langwedel	108	56	1	68	68	14	2	76	72
58096	Lindau	99	57	2	0	0	1	1	58	47
58097	Lohe-Föhrden	55	18	1	2	0	49	1	44	42
58098	Loop	17	6	1	15	9	1	1	39	38
58099	Loose	40	24	1	1	–	2	0	28	28
58100	Lütjenwestedt	49	23	0	7	2	2	0	68	68
58101	Luhnstedt	35	22	0	1	0	1	–	41	41
58102	Goosefeld	41	25	0	5	1	2	2	25	25
58103	Meezen	30	16	–	3	3	1	0	27	27
58104	Melsdorf	81	41	22	8	1	5	3	44	38
58105	Mielkendorf	54	40	2	11	9	10	10	40	39
58106	Mörel	19	11	–	1	–	1	–	24	24
58107	Molfsee	203	153	1	–	–	30	26	52	52
58108	Mühbrook	35	21	7	6	6	11	11	20	16
58109	Negenharrie	29	12	0	5	5	–	–	24	24
58110	Neudorf-Bornstein	53	43	–	2	0	4	2	49	44
58111	Neu Duvenstedt	20	6	1	0	0	1	1	28	27
58112	Neuwittenbek	58	42	0	9	7	2	1	69	37
58113	Nienborstel	45	29	0	2	0	2	0	54	54
58115	Nindorf	49	33	0	2	1	5	4	41	41
58116	Noer	53	26	0	0	–	15	1	36	36
58117	Nortorf, Stadt	241	160	32	6	0	32	23	106	86
58118	Nübbel	70	56	0	0	0	2	0	42	42
58119	Oldenbüttel	24	12	–	57	1	0	0	54	19
58120	Oldenhütten	12	6	0	0	0	0	0	10	10
58121	Osdorf	109	71	4	22	22	12	8	47	45
58122	Ostenfeld (Rendsburg)	32	20	1	10	10	1	1	41	38
58123	Osterby	49	35	0	2	–	6	1	33	33
58124	Osterrönfeld	232	132	57	8	1	24	21	146	95

**Gemeinden Schleswig-Holsteins am 31.12.2010**

Landwirtschaftsfläche			Wald- fläche	Wasser- fläche	Flächen anderer Nutzung			Boden- fläche insge- samt	Siedlungs- und Verkehr- fläche	Schl.- Nr.
insgesamt	darunter				insgesamt	darunter				
	Moor	Heide				Friedhof	Unland			
ha										
939	–	–	268	21	5	4	0	<b>1 463</b>	233	58072
859	1	–	99	5	3	0	2	<b>1 028</b>	62	58073
609	12	–	107	6	0	–	0	<b>755</b>	33	58074
573	11	–	37	77	109	–	109	<b>882</b>	87	58075
478	–	–	134	5	0	–	0	<b>662</b>	45	58076
1 253	–	–	119	63	11	6	2	<b>1 818</b>	376	58077
2 453	128	18	123	148	4	3	1	<b>3 194</b>	469	58078
1 874	–	–	149	14	5	–	5	<b>2 171</b>	129	58080
316	0	0	148	3	2	–	2	<b>519</b>	50	58081
1 450	1	–	112	22	41	–	41	<b>1 735</b>	105	58082
505	0	–	142	5	1	1	0	<b>691</b>	40	58083
714	15	–	30	3	3	–	3	<b>798</b>	48	58084
665	31	1	147	4	1	–	0	<b>877</b>	59	58085
3 456	77	4	654	66	3	2	1	<b>4 555</b>	378	58086
162	–	–	2	2	2	2	0	<b>209</b>	43	58087
370	–	–	18	3	0	–	0	<b>430</b>	39	58088
573	8	–	5	15	3	–	3	<b>626</b>	29	58089
1 749	–	–	283	732	38	1	36	<b>3 000</b>	192	58090
989	–	1	57	25	0	–	–	<b>1 182</b>	111	58091
166	–	–	7	4	26	26	0	<b>535</b>	358	58092
1 037	–	–	97	66	108	–	108	<b>1 391</b>	81	58093
1 851	3	64	141	155	10	1	8	<b>2 422</b>	199	58094
1 945	–	–	381	31	3	–	3	<b>2 518</b>	158	58096
870	45	27	565	14	2	–	2	<b>1 603</b>	150	58097
701	44	0	43	16	2	–	2	<b>834</b>	64	58098
1 201	65	4	28	9	3	0	3	<b>1 311</b>	71	58099
1 862	126	–	143	93	7	1	4	<b>2 232</b>	125	58100
992	48	–	452	10	1	–	1	<b>1 534</b>	78	58101
798	–	–	72	37	1	–	1	<b>981</b>	71	58102
551	–	0	229	31	5	–	3	<b>876</b>	58	58103
436	–	1	11	2	1	–	1	<b>588</b>	137	58104
490	2	–	99	51	23	3	20	<b>778</b>	109	58105
559	3	–	258	7	2	–	2	<b>869</b>	44	58106
343	7	1	32	56	0	–	–	<b>717</b>	286	58107
356	–	–	35	66	0	–	0	<b>530</b>	67	58108
1 049	54	–	128	7	0	–	–	<b>1 243</b>	54	58109
1 240	0	–	61	6	2	–	2	<b>1 417</b>	108	58110
427	13	–	86	3	7	–	7	<b>571</b>	49	58111
992	1	–	106	69	6	–	6	<b>1 312</b>	131	58112
826	25	–	698	8	1	–	1	<b>1 637</b>	103	58113
1 017	–	–	277	13	0	–	0	<b>1 404</b>	96	58115
965	–	–	282	5	34	–	33	<b>1 390</b>	104	58116
864	11	–	15	5	6	5	0	<b>1 277</b>	390	58117
1 177	–	5	88	22	1	1	1	<b>1 402</b>	114	58118
578	1	–	9	74	1	–	1	<b>797</b>	134	58119
323	–	–	85	3	–	–	–	<b>433</b>	22	58120
1 664	13	–	114	13	6	1	5	<b>1 988</b>	170	58121
619	9	–	17	7	1	1	0	<b>727</b>	74	58122
806	–	–	72	15	0	–	0	<b>984</b>	91	58123
1 237	172	16	73	50	19	2	16	<b>1 789</b>	411	58124

Noch: 4. Nutzungsarten der Bodenflächen in den

Schl.- Nr.	Gemeinde	Gebäude- und Freifläche		Betriebsfläche		Erholungsfläche		Verkehrsfläche		
		ins- gesamt	darunter		ins- gesamt	darunter Abbau- land	ins- gesamt	darunter Grün- anlage	ins- gesamt	darunter Straßen, Wege, Plätze
			Woh- nen	Ge- werbe, Industrie						
ha										
58125	Osterstedt	41	25	0	2	0	2	0	33	29
58126	Ottendorf	36	23	–	0	–	2	1	15	12
58127	Owschlag	196	124	20	73	70	5	2	183	161
58128	Padenstedt	72	46	0	12	–	15	4	89	80
58129	Prinzenmoor	19	8	–	–	–	–	–	24	24
58130	Quarnbek	87	65	–	0	–	16	12	55	38
58131	Rade b. Hohenwestedt	11	10	–	–	–	1	–	8	8
58132	Rade b. Rendsburg	16	7	–	2	1	5	2	46	30
58133	Reesdorf	14	3	4	0	–	1	0	14	9
58134	Remmels	36	20	1	1	–	1	1	29	29
58135	Rendsburg, Stadt	835	392	120	10	1	123	100	315	231
58136	Rickert	41	31	0	1	1	3	2	19	18
58137	Rieseby	116	77	3	7	6	5	2	74	63
58138	Rodenbek	38	21	1	1	0	1	0	18	18
58139	Rumohr	39	28	1	3	0	0	0	59	59
58140	Schacht-Audorf	187	127	37	8	6	26	20	50	48
58141	Schierensee	30	18	–	0	–	7	7	17	17
58142	Schinkel	54	38	1	4	–	4	0	27	20
58143	Schmalstede	19	8	1	38	37	1	0	21	21
58144	Schönbek	16	7	–	6	6	0	0	39	39
58145	Schönhorst	22	10	–	0	0	0	0	9	9
58146	Schülldorf	35	23	–	12	12	3	1	113	97
58147	Schülp b. Nortorf	44	30	2	3	1	2	1	51	44
58148	Schülp b. Rendsburg	65	41	3	–	–	4	1	65	44
58150	Schwedeneck	170	95	3	1	1	35	14	95	95
58151	Seefeld	29	16	0	3	1	1	0	27	25
58152	Sehestedt	45	33	–	15	2	3	1	64	22
58153	Sören	16	8	–	1	–	0	0	25	25
58154	Sophienhamm	21	16	–	1	1	0	–	14	14
58155	Stafstedt	36	18	0	3	–	1	0	36	36
58156	Steenfeld	40	17	0	1	–	0	0	83	34
58157	Strande	74	50	1	25	2	14	14	44	44
58158	Tackesdorf	11	8	–	0	0	0	0	19	19
58159	Tappendorf	28	16	–	1	0	1	0	24	21
58160	Techelsdorf	8	4	–	0	0	–	–	20	12
58161	Thaden	31	13	5	5	5	3	0	35	35
58162	Thumby	45	27	1	0	0	5	4	47	47
58163	Timmaspe	56	43	–	2	0	1	–	67	56
58164	Todenbüttel	76	45	1	5	0	6	2	39	39
58165	Tüttendorf	65	37	–	–	–	2	1	59	53
58166	Waabs	116	56	2	21	18	100	5	61	61
58167	Wapelfeld	21	13	2	0	–	19	19	37	34
58168	Warder	55	20	0	37	36	49	48	40	40
58169	Wasbek	158	75	5	9	–	10	7	116	109
58170	Wattenbek	93	70	10	3	1	5	3	32	30
58171	Westensee	98	61	0	8	8	12	7	64	64
58172	Westerrönfeld	165	120	18	24	24	19	15	68	55
58173	Windeby	60	41	–	12	7	10	3	49	49
58174	Winnemark	41	22	1	1	1	7	4	22	22
58175	Ahlefeld-Bistensee	39	20	–	0	–	5	2	33	33
	<b>Rendsburg-Eckernförde</b>	<b>12 471</b>	<b>7 452</b>	<b>780</b>	<b>1 160</b>	<b>771</b>	<b>1 598</b>	<b>836</b>	<b>9 028</b>	<b>7 808</b>



**Gemeinden Schleswig-Holsteins am 31.12.2010**

Landwirtschaftsfläche			Wald- fläche	Wasser- fläche	Flächen anderer Nutzung			Boden- fläche insge- samt	Siedlungs- und Verkehr- fläche	Schl.- Nr.
insgesamt	darunter				insgesamt	darunter				
	Moor	Heide				Friedhof	Unland			
ha										
940	0	–	62	15	1	0	1	<b>1 095</b>	78	58125
292	–	–	0	9	1	–	1	<b>355</b>	53	58126
3 027	196	54	344	85	17	1	16	<b>3 932</b>	389	58127
1 089	13	–	120	53	10	–	10	<b>1 460</b>	188	58128
493	34	–	5	16	2	–	1	<b>560</b>	44	58129
1 258	16	–	88	86	28	2	26	<b>1 618</b>	159	58130
267	–	–	25	9	0	–	0	<b>321</b>	19	58131
493	11	–	10	77	2	0	1	<b>652</b>	69	58132
260	–	–	9	2	9	–	9	<b>307</b>	28	58133
797	14	–	72	13	0	–	–	<b>949</b>	67	58134
788	68	2	132	131	39	17	21	<b>2 373</b>	1 299	58135
476	31	–	8	4	0	–	–	<b>552</b>	63	58136
3 057	–	–	276	317	33	2	31	<b>3 885</b>	198	58137
593	1	0	27	32	1	–	1	<b>709</b>	56	58138
608	–	–	144	6	0	–	0	<b>860</b>	101	58139
240	–	0	21	80	41	2	38	<b>652</b>	266	58140
464	–	–	314	83	1	–	1	<b>918</b>	55	58141
853	8	–	47	28	4	1	3	<b>1 021</b>	90	58142
334	–	0	37	28	2	–	2	<b>481</b>	42	58143
526	69	–	21	2	0	–	0	<b>611</b>	56	58144
221	–	–	99	3	0	–	–	<b>355</b>	31	58145
1 068	7	–	20	47	1	–	1	<b>1 299</b>	150	58146
810	89	6	64	11	1	–	1	<b>986</b>	99	58147
709	4	5	101	119	9	0	8	<b>1 071</b>	135	58148
2 306	0	–	185	13	49	1	47	<b>2 854</b>	302	58150
571	12	–	38	6	2	–	2	<b>677</b>	60	58151
1 021	–	4	303	69	6	1	5	<b>1 525</b>	125	58152
338	1	–	266	4	–	–	–	<b>651</b>	42	58153
549	105	–	1	6	0	–	–	<b>591</b>	35	58154
888	18	32	205	14	0	–	0	<b>1 183</b>	75	58155
951	1	–	15	58	0	–	0	<b>1 148</b>	124	58156
1 064	–	–	97	24	31	–	31	<b>1 373</b>	155	58157
533	7	–	78	46	77	–	77	<b>765</b>	31	58158
504	0	3	104	6	1	–	1	<b>669</b>	53	58159
298	6	–	103	2	4	–	4	<b>435</b>	28	58160
745	4	1	369	9	1	–	1	<b>1 198</b>	69	58161
2 020	0	–	304	308	9	2	8	<b>2 739</b>	100	58162
918	24	11	480	11	1	1	–	<b>1 536</b>	127	58163
881	32	–	135	26	9	2	1	<b>1 178</b>	128	58164
1 505	1	–	128	12	3	–	2	<b>1 774</b>	126	58165
2 691	–	–	209	79	49	1	48	<b>3 327</b>	281	58166
670	26	–	48	13	2	–	2	<b>811</b>	77	58167
502	–	1	40	137	12	–	12	<b>871</b>	144	58168
1 746	–	–	276	31	3	2	0	<b>2 349</b>	295	58169
444	61	–	24	3	1	–	1	<b>605</b>	133	58170
1 871	9	–	1 185	449	4	2	3	<b>3 691</b>	176	58171
453	39	4	13	30	6	2	4	<b>778</b>	254	58172
1 176	9	–	158	9	5	0	3	<b>1 477</b>	123	58173
709	–	–	10	165	2	–	2	<b>958</b>	70	58174
607	12	–	164	155	2	–	2	<b>1 004</b>	77	58175
<b>158 211</b>	<b>3 333</b>	<b>504</b>	<b>24 955</b>	<b>9 553</b>	<b>1 649</b>	<b>158</b>	<b>1 417</b>	<b>218 625</b>	<b>23 644</b>	

Noch: 4. Nutzungsarten der Bodenflächen in den

Schl.- Nr.	Gemeinde	Gebäude- und Freifläche		Betriebsfläche		Erholungsfläche		Verkehrsfläche		
		ins- gesamt	darunter		ins- gesamt	darunter Abbau- land	ins- gesamt	darunter Grün- anlage	ins- gesamt	darunter Straßen, Wege, Plätze
			Woh- nen	Ge- werbe, Industrie						
ha										
59001	Alt Bennebek	30	10	–	1	0	6	0	37	37
59002	Arnis, Stadt	12	7	2	–	–	2	0	3	3
59005	Bergenhusen	63	32	1	0	–	2	1	51	51
59006	Böel	53	29	0	0	–	1	0	46	46
59008	Böklund	87	59	9	0	–	7	2	35	35
59009	Börm	76	37	–	1	–	2	1	63	63
59010	Bollingstedt	112	64	3	2	–	6	3	146	143
59011	Boren	77	53	1	3	–	8	3	58	49
59012	Borgwedel	52	40	0	1	0	12	2	34	33
59014	Brebel	31	16	0	0	–	0	0	23	23
59016	Brodersby	65	43	3	3	0	3	0	30	30
59018	Busdorf	91	58	15	9	6	7	2	91	71
59019	Dannewerk	69	39	0	30	25	3	1	164	82
59020	Dörpstedt	59	28	0	1	–	2	1	45	45
59021	Dollrothfeld	18	13	–	–	–	–	–	12	12
59022	Ekenis	24	14	1	0	–	2	0	18	18
59023	Ellingstedt	70	36	2	6	1	1	0	64	64
59024	Erfde	128	75	1	1	0	6	0	128	128
59026	Fahrdorf	107	75	6	0	–	15	11	50	50
59032	Geltorf	21	15	0	0	0	2	–	23	23
59033	Goltoft	18	10	1	0	0	2	0	7	7
59034	Grödersby	25	12	2	1	–	0	–	17	15
59035	Groß Rheide	64	35	–	5	–	2	1	57	57
59037	Havetoft	64	46	0	0	–	3	2	50	50
59038	Havetoftloit	70	49	–	1	1	5	3	51	51
59039	Hollingstedt	65	43	0	0	0	17	15	47	47
59041	Hüsby	40	23	1	1	1	1	0	45	42
59042	Idstedt	66	38	14	59	36	5	3	54	54
59043	Jagel	51	28	9	129	125	11	1	375	37
59044	Jübek	142	79	8	2	–	17	3	80	69
59045	Kappeln, Stadt	428	237	30	5	–	34	21	212	147
59047	Kiesby	19	11	1	1	–	–	–	14	14
59049	Klappholz	38	28	0	0	–	1	0	25	25
59050	Klein Bennebek	57	26	–	2	–	3	0	82	82
59051	Klein Rheide	25	15	0	19	19	–	–	189	33
59053	Kropp	325	153	26	137	32	31	17	161	147
59055	Loit	24	13	–	2	–	1	0	22	22
59056	Lottorf	17	11	–	3	–	0	0	45	38
59057	Lürschau	89	45	25	1	0	11	7	102	97
59058	Meggerdorf	58	27	0	1	–	2	–	83	83
59060	Mohrkirch	75	41	1	1	–	4	1	44	39
59062	Neuberend	52	44	0	0	–	3	1	87	87
59063	Norderbrarup	27	24	–	11	10	–	–	17	14
59064	Norderstapel	53	33	3	2	–	5	2	61	56
59065	Nottfeld	15	9	–	0	–	1	–	13	13
59067	Oersberg	21	9	–	–	–	2	2	17	16
59068	Rabenkirchen-Faulück	51	31	1	0	–	27	1	48	41
59069	Rüde	26	16	–	0	–	1	1	23	23
59070	Rügge	22	12	–	–	–	–	–	17	17
59071	Satrup	179	126	18	3	–	10	5	75	74

**Gemeinden Schleswig-Holsteins am 31.12.2010**

Landwirtschaftsfläche			Wald- fläche	Wasser- fläche	Flächen anderer Nutzung			Boden- fläche insge- samt	Siedlungs- und Verkehr- fläche	Schl.- Nr.
insgesamt	darunter				insgesamt	darunter				
	Moor	Heide				Friedhof	Unland			
ha										
1 295	–	3	24	16	1	–	1	<b>1 409</b>	74	59001
2	–	–	1	25	1	1	0	<b>45</b>	17	59002
1 547	97	–	97	55	6	1	3	<b>1 822</b>	118	59005
1 193	3	–	56	15	3	1	1	<b>1 366</b>	101	59006
516	1	–	130	10	2	1	1	<b>788</b>	131	59008
1 678	0	–	14	34	1	0	1	<b>1 871</b>	143	59009
2 106	71	1	270	58	4	–	3	<b>2 705</b>	266	59010
1 328	0	–	82	288	4	–	4	<b>1 848</b>	146	59011
598	36	–	45	235	19	–	19	<b>996</b>	98	59012
564	–	0	64	11	2	0	2	<b>696</b>	54	59014
705	3	–	25	202	3	–	3	<b>1 036</b>	100	59016
248	–	–	32	43	15	2	7	<b>535</b>	193	59018
1 313	–	–	47	11	29	–	4	<b>1 665</b>	241	59019
1 496	66	–	15	33	10	–	2	<b>1 661</b>	107	59020
448	2	–	10	11	0	–	0	<b>499</b>	30	59021
590	–	–	33	129	5	–	5	<b>800</b>	44	59022
1 928	1	–	58	10	11	–	4	<b>2 149</b>	140	59023
2 906	100	–	19	179	28	2	16	<b>3 395</b>	264	59024
715	–	0	33	267	12	–	10	<b>1 200</b>	173	59026
720	13	1	35	5	3	–	3	<b>808</b>	45	59032
245	–	–	6	31	0	–	0	<b>309</b>	27	59033
416	1	–	21	183	1	–	1	<b>664</b>	43	59034
1 343	6	2	50	13	2	1	1	<b>1 537</b>	129	59035
1 194	4	–	89	36	17	1	15	<b>1 453</b>	118	59037
1 292	10	–	45	19	4	–	4	<b>1 486</b>	126	59038
1 537	1	–	34	47	4	2	1	<b>1 751</b>	131	59039
839	13	–	35	4	2	–	1	<b>968</b>	87	59041
672	23	2	341	63	76	1	74	<b>1 335</b>	148	59042
545	15	0	26	38	15	0	15	<b>1 189</b>	440	59043
1 264	1	–	21	25	7	1	3	<b>1 558</b>	242	59044
2 494	2	–	277	821	60	3	57	<b>4 332</b>	683	59045
320	–	–	7	5	1	–	1	<b>366</b>	33	59047
703	–	–	50	4	0	–	0	<b>822</b>	64	59049
2 249	85	0	142	23	6	–	6	<b>2 563</b>	143	59050
992	–	–	50	4	3	–	3	<b>1 282</b>	215	59051
1 706	4	0	807	13	13	5	8	<b>3 194</b>	628	59053
580	1	–	32	7	2	0	1	<b>669</b>	49	59055
496	8	0	11	5	2	–	2	<b>578</b>	64	59056
1 044	28	7	244	145	15	–	15	<b>1 651</b>	202	59057
2 003	112	–	10	127	127	–	127	<b>2 411</b>	144	59058
1 167	–	–	135	16	0	–	0	<b>1 442</b>	123	59060
255	0	–	34	4	6	–	6	<b>442</b>	143	59062
317	0	–	18	6	2	1	1	<b>398</b>	46	59063
1 153	–	0	42	39	237	–	232	<b>1 592</b>	120	59064
225	4	–	60	3	0	–	0	<b>318</b>	30	59065
628	–	–	31	5	4	1	4	<b>709</b>	40	59067
1 142	–	–	49	101	2	1	1	<b>1 421</b>	127	59068
524	4	–	25	8	3	–	3	<b>610</b>	50	59069
519	–	–	38	5	0	–	0	<b>601</b>	38	59070
1 591	72	–	515	20	8	2	6	<b>2 399</b>	267	59071

#### Noch: 4. Nutzungsarten der Bodenflächen in den

Schl.- Nr.	Gemeinde	Gebäude- und Freifläche		Betriebsfläche		Erholungsfläche		Verkehrsfläche		
		ins- gesamt	darunter		ins- gesamt	darunter Abbau- land	ins- gesamt	darunter Grün- anlage	ins- gesamt	darunter Straßen, Wege, Plätze
			Woh- nen	Ge- werbe, Industrie						
ha										
59072	Saustrup	21	8	0	–	–	0	0	21	18
59073	Schaalby	89	68	1	25	1	5	1	78	78
59074	Scheggerott	29	18	–	0	–	0	0	18	17
59075	Schleswig, Stadt	691	402	61	76	0	106	73	260	241
59076	Schnarup-Thumby	45	26	–	0	–	1	0	35	35
59077	Schuby	164	85	8	10	3	8	2	143	131
59078	Selk	59	38	2	35	34	6	3	64	62
59079	Silberstedt	177	81	2	8	0	11	5	154	145
59080	Steinfeld	51	34	0	0	–	1	0	30	30
59081	Stolk	61	39	1	1	–	3	1	60	60
59082	Struxdorf	59	28	2	2	–	4	3	48	47
59083	Süderbrarup	195	122	19	4	–	14	8	57	49
59084	Süderfahrenstedt	29	19	0	0	–	1	0	32	32
59085	Süderstapel	64	41	2	1	0	9	6	80	80
59086	Taarstedt	62	34	2	4	0	3	2	42	42
59087	Tetenhusen	65	34	0	2	0	2	1	83	83
59088	Tielen	22	12	–	18	17	0	0	38	38
59090	Tolk	90	41	0	0	0	4	2	34	34
59092	Treia	106	71	6	0	–	4	2	81	79
59093	Ülsby	34	24	1	5	0	1	1	34	34
59094	Ulsnis	73	46	–	3	–	2	1	45	45
59095	Wagersrott	18	9	–	–	–	–	–	14	12
59096	Wohlde	47	24	–	0	0	3	3	45	44
59097	Twedt	45	21	0	4	–	1	0	38	38
59098	Nübel	88	56	2	1	0	3	0	61	61
59101	Tastrup	22	16	–	0	–	0	0	17	17
59102	Ahneby	17	9	–	–	–	0	0	9	9
59103	Ausacker	43	22	–	1	–	1	1	36	36
59105	Böxlund	12	5	–	13	13	–	–	13	13
59106	Dollerup	66	36	1	0	–	13	8	50	50
59107	Eggebek	113	68	12	0	–	36	31	312	57
59109	Esgrus	74	38	0	0	–	5	3	44	44
59112	Gelting	121	72	2	2	–	18	12	56	56
59113	Glücksburg (Ostsee), Stadt	250	174	2	1	–	57	9	102	99
59115	Großenwiehe	163	82	9	3	–	7	4	104	103
59116	Großsolt	121	64	1	2	1	7	1	97	97
59118	Grundhof	61	35	1	4	0	1	1	41	41
59120	Harrislee	372	222	62	21	–	40	34	138	126
59121	Hasselberg	65	37	0	0	–	10	1	33	33
59123	Hörup	67	24	1	4	2	5	1	62	61
59124	Holt	30	13	–	0	–	–	–	42	42
59126	Hürup	79	46	1	16	0	1	0	72	69
59127	Husby	117	74	2	4	1	7	2	78	71
59128	Janneby	44	17	0	–	–	0	–	42	42
59129	Jardelund	46	14	2	2	0	60	60	52	52
59131	Jerrishoe	58	29	0	0	–	7	0	56	52
59132	Jörl	82	41	7	15	10	1	1	68	68
59136	Kronsgaard	29	15	0	0	–	1	0	15	15
59137	Langballig	82	54	2	1	–	9	4	45	45
59138	Langstedt	60	36	1	2	1	2	1	48	43

**Gemeinden Schleswig-Holsteins am 31.12.2009**

Landwirtschaftsfläche			Wald- fläche	Wasser- fläche	Flächen anderer Nutzung			Boden- fläche insge- samt	Siedlungs- und Verkehr- fläche	Schl.- Nr.
insgesamt	darunter				insgesamt	darunter				
	Moor	Heide				Friedhof	Unland			
ha										
586	1	–	180	5	1	–	1	<b>814</b>	42	59072
1 789	1	11	112	381	20	1	16	<b>2 499</b>	197	59073
521	–	–	53	8	2	–	2	<b>632</b>	47	59074
492	–	–	216	514	76	13	59	<b>2 430</b>	1 145	59075
950	0	–	31	6	5	0	5	<b>1 072</b>	81	59076
1 775	–	–	255	16	22	2	20	<b>2 394</b>	324	59077
655	3	0	103	79	6	–	5	<b>1 007</b>	130	59078
3 121	3	14	262	50	8	2	6	<b>3 791</b>	351	59079
766	5	–	21	4	0	–	0	<b>873</b>	82	59080
1 235	22	–	80	12	3	–	3	<b>1 454</b>	124	59081
1 159	–	–	30	20	19	1	18	<b>1 340</b>	113	59082
433	1	–	94	10	5	1	2	<b>810</b>	271	59083
598	–	14	98	156	2	–	1	<b>915</b>	62	59084
999	1	–	43	156	344	2	323	<b>1 696</b>	156	59085
1 187	0	–	60	9	2	1	1	<b>1 369</b>	112	59086
1 831	252	–	300	27	3	1	2	<b>2 313</b>	153	59087
1 166	37	–	8	70	10	–	1	<b>1 333</b>	62	59088
878	24	–	28	7	2	1	1	<b>1 044</b>	129	59090
1 675	2	–	273	31	2	1	0	<b>2 172</b>	192	59092
793	1	–	180	9	3	0	3	<b>1 059</b>	73	59093
1 386	0	–	100	368	3	1	2	<b>1 980</b>	124	59094
479	0	–	45	6	1	–	1	<b>564</b>	33	59095
1 187	31	–	107	33	19	0	8	<b>1 443</b>	96	59096
1 107	0	–	35	15	6	–	6	<b>1 252</b>	88	59097
1 557	4	13	94	19	8	1	7	<b>1 832</b>	154	59098
362	–	–	9	4	2	–	2	<b>416</b>	39	59101
342	–	–	10	1	0	–	0	<b>380</b>	26	59102
779	2	–	44	8	0	–	0	<b>913</b>	80	59103
387	–	0	9	4	2	–	–	<b>440</b>	25	59105
1 116	0	–	49	8	6	–	6	<b>1 308</b>	129	59106
1 048	0	–	138	13	7	1	5	<b>1 668</b>	463	59107
1 601	–	–	67	12	3	1	2	<b>1 806</b>	124	59109
1 572	–	–	143	77	4	1	3	<b>1 992</b>	198	59112
711	–	–	652	2 165	32	3	29	<b>3 970</b>	413	59113
2 606	1	–	89	33	14	1	13	<b>3 020</b>	279	59115
2 123	51	6	114	40	4	1	3	<b>2 507</b>	227	59116
1 008	–	–	31	5	4	1	3	<b>1 156</b>	108	59118
805	1	–	178	106	231	3	227	<b>1 892</b>	574	59120
998	1	–	8	10	5	0	3	<b>1 130</b>	109	59121
1 521	–	–	123	28	5	–	5	<b>1 815</b>	136	59123
1 220	0	–	26	25	1	–	1	<b>1 342</b>	72	59124
1 358	1	–	72	19	3	0	2	<b>1 620</b>	168	59126
1 644	0	–	63	15	5	1	2	<b>1 931</b>	206	59127
1 327	4	–	8	12	16	–	16	<b>1 449</b>	86	59128
1 333	104	0	150	20	0	–	0	<b>1 663</b>	159	59129
1 328	–	–	138	12	2	–	2	<b>1 600</b>	120	59131
1 637	50	1	147	15	4	1	2	<b>1 968</b>	157	59132
524	2	–	7	6	11	–	6	<b>592</b>	45	59136
862	3	–	100	437	5	–	5	<b>1 542</b>	137	59137
969	0	3	218	16	2	–	2	<b>1 317</b>	110	59138

#### Noch: 4. Nutzungsarten der Bodenflächen in den

Schl.- Nr.	Gemeinde	Gebäude- und Freifläche		Betriebsfläche		Erholungsfläche		Verkehrsfläche		
		ins- gesamt	darunter		ins- gesamt	darunter Abbau- land	ins- gesamt	darunter Grün- anlage	ins- gesamt	darunter Straßen, Wege, Plätze
			Woh- nen	Ge- werbe, Industrie						
ha										
59141	Maasbüll	43	23	–	5	4	0	0	32	29
59142	Maasholm	36	31	0	1	–	19	11	25	24
59143	Medelby	54	29	1	0	–	16	6	36	36
59144	Meyn	72	26	4	1	0	3	2	42	42
59145	Munkbrarup	58	38	0	0	–	8	5	41	41
59147	Nieby	27	17	–	6	3	–	–	12	12
59148	Niesgrau	49	27	1	4	–	1	1	34	34
59149	Nordhackstedt	54	16	9	5	–	3	2	40	40
59151	Osterby	37	16	1	17	16	5	5	37	37
59152	Pommerby	18	9	–	3	1	6	–	11	11
59153	Quern	103	62	0	1	1	5	1	56	56
59154	Rabel	30	25	0	2	–	1	1	16	16
59155	Rabenholz	23	12	1	2	–	2	2	14	14
59157	Ringsberg	28	16	0	2	–	0	0	15	15
59158	Schafflund	125	74	4	10	3	10	5	78	70
59159	Sieverstedt	119	66	2	20	9	4	3	192	188
59161	Sörup	257	160	19	1	–	8	3	153	141
59162	Sollerup	52	20	4	1	–	3	0	38	36
59163	Stangheck	26	13	–	2	–	2	2	17	17
59164	Steinberg	76	51	–	1	–	11	2	37	37
59165	Steinbergkirche	82	53	3	1	–	4	3	43	43
59167	Sterup	100	52	3	0	–	1	0	48	47
59168	Stoltebüll	62	36	–	5	–	1	1	30	30
59169	Süderhackstedt	34	19	–	0	–	1	1	34	34
59171	Tarp	229	127	12	2	–	22	11	98	91
59173	Wallsbüll	49	35	2	7	2	6	6	49	44
59174	Wanderup	140	72	4	1	–	7	4	92	92
59176	Wees	97	60	8	1	1	5	1	62	62
59177	Weesby	61	28	0	4	3	1	0	62	62
59178	Westerholz	50	37	–	0	0	4	1	31	31
59179	Lindewitt	168	71	5	11	3	8	2	189	188
59182	Freienwill	81	50	1	6	6	1	1	57	57
59183	Handewitt	603	313	74	127	103	57	40	430	401
59184	Oeversee	202	118	14	81	71	15	9	183	171
	<b>Schleswig-Flensburg</b>	<b>11 272</b>	<b>6 436</b>	<b>573</b>	<b>1 066</b>	<b>571</b>	<b>1 007</b>	<b>536</b>	<b>8 799</b>	<b>7 625</b>
60002	Alveslohe	137	78	7	0	–	120	4	106	98
60003	Armstedt	30	14	0	5	–	1	1	27	27
60004	Bad Bramstedt, Stadt	399	263	25	9	1	150	38	182	172
60005	Bad Segeberg, Stadt	520	312	24	11	–	66	34	179	167
60006	Bahrenhof	18	8	–	–	–	–	–	17	14
60007	Bark	68	41	9	36	28	7	7	70	70
60008	Bebensee	37	25	–	0	–	1	1	29	29
60009	Bimöhlen	59	30	–	0	–	21	18	74	73
60010	Blunk	35	20	5	9	5	1	0	37	36
60011	Boostedt	224	123	7	4	2	32	5	127	120

**Gemeinden Schleswig-Holsteins am 31.12.2009**

Landwirtschaftsfläche			Wald- fläche	Wasser- fläche	Flächen anderer Nutzung			Boden- fläche insge- samt	Siedlungs- und Verkehr- fläche	Schl.- Nr.
insgesamt	darunter				insgesamt	darunter				
	Moor	Heide				Friedhof	Unland			
ha										
653	–	–	28	8	2	0	2	<b>771</b>	77	59141
227	0	–	138	353	40	–	29	<b>840</b>	82	59142
755	0	1	97	12	6	1	5	<b>975</b>	107	59143
983	5	1	125	14	0	–	–	<b>1 240</b>	118	59144
780	3	–	49	384	6	1	5	<b>1 327</b>	108	59145
674	–	–	39	23	27	–	10	<b>807</b>	41	59147
848	–	–	27	20	7	–	7	<b>989</b>	87	59148
1 119	4	2	10	16	1	1	0	<b>1 247</b>	103	59149
1 023	–	–	103	13	0	–	–	<b>1 235</b>	80	59151
497	–	–	4	6	11	–	6	<b>555</b>	36	59152
1 654	–	–	119	320	15	1	14	<b>2 274</b>	166	59153
576	1	–	67	185	7	–	7	<b>884</b>	48	59154
520	–	–	18	2	0	–	–	<b>580</b>	40	59155
458	3	–	21	1	0	–	0	<b>525</b>	45	59157
1 573	7	–	90	23	–	–	–	<b>1 909</b>	220	59158
2 417	30	–	306	35	6	1	5	<b>3 101</b>	328	59159
3 658	36	0	209	140	5	2	3	<b>4 432</b>	421	59161
1 153	–	–	29	19	2	–	2	<b>1 298</b>	94	59162
778	–	–	170	4	1	–	1	<b>1 000</b>	47	59163
1 095	0	–	60	323	21	–	20	<b>1 624</b>	125	59164
1 073	0	–	86	9	3	1	2	<b>1 301</b>	131	59165
1 482	–	–	70	8	5	1	5	<b>1 714</b>	150	59167
1 395	–	–	138	7	0	–	0	<b>1 640</b>	99	59168
858	18	–	81	7	0	–	0	<b>1 015</b>	69	59169
1 167	19	–	94	14	9	1	6	<b>1 636</b>	353	59171
864	1	1	333	14	1	0	0	<b>1 323</b>	110	59173
2 521	12	–	64	34	5	1	4	<b>2 864</b>	240	59174
926	0	–	168	11	4	–	4	<b>1 274</b>	164	59176
1 879	–	0	108	27	2	–	2	<b>2 144</b>	124	59177
486	–	–	41	838	23	–	23	<b>1 474</b>	85	59178
4 507	62	3	340	75	29	–	23	<b>5 327</b>	373	59179
1 319	0	2	56	9	3	1	2	<b>1 531</b>	139	59182
5 526	18	2	821	100	108	2	104	<b>7 772</b>	1 116	59183
2 641	12	21	334	118	52	1	49	<b>3 626</b>	412	59184
<b>156 943</b>	<b>1 633</b>	<b>113</b>	<b>14 183</b>	<b>11 733</b>	<b>2 124</b>	<b>88</b>	<b>1 853</b>	<b>207 127</b>	<b>21 662</b>	
1 605	1	0	168	16	3	–	3	<b>2 156</b>	363	60002
791	0	–	31	6	0	–	–	<b>892</b>	63	60003
1 162	16	49	471	32	9	8	1	<b>2 414</b>	746	60004
679	1	–	190	224	19	9	8	<b>1 887</b>	784	60005
424	–	–	110	1	–	–	–	<b>571</b>	35	60006
1 177	20	26	660	17	8	–	8	<b>2 044</b>	153	60007
550	22	–	38	7	5	–	5	<b>668</b>	68	60008
1 230	3	–	323	16	0	–	–	<b>1 723</b>	154	60009
902	62	–	43	18	25	–	25	<b>1 069</b>	76	60010
1 186	–	20	1 130	3	5	3	2	<b>2 711</b>	388	60011

Noch: 4. Nutzungsarten der Bodenflächen in den

Schl.- Nr.	Gemeinde	Gebäude- und Freifläche			Betriebsfläche		Erholungsfläche		Verkehrsfläche	
		ins- gesamt	darunter		ins- gesamt	darunter Abbau- land	ins- gesamt	darunter Grün- anlage	ins- gesamt	darunter Straßen, Wege, Plätze
			Woh- nen	Ge- werbe, Industrie						
ha										
60012	Bornhöved	160	91	33	5	4	33	23	101	98
60013	Borstel	12	6	–	1	1	4	1	21	17
60014	Buchholz (Forstgutsbez.),gemfr. Geb	1	0	0	0	–	–	–	81	81
60015	Bühnsdorf	17	9	1	2	–	1	1	12	12
60016	Daldorf	56	21	11	27	11	21	15	64	63
60017	Damsdorf	17	9	0	116	89	3	–	26	26
60018	Dreggers	5	2	–	–	–	–	–	7	7
60019	Ellerau	163	106	29	2	–	12	7	50	48
60020	Fahrenkrug	77	41	10	1	0	6	4	34	26
60021	Föhrden-Barl	25	10	–	–	–	1	1	34	34
60022	Fredesdorf	19	11	–	1	0	1	1	19	19
60023	Fuhlendorf	29	16	2	1	–	0	0	34	27
60024	Geschendorf	25	18	0	0	–	3	0	36	36
60025	Glasau	59	31	2	8	4	5	2	34	34
60026	Gönnebek	77	14	0	1	–	2	2	40	40
60027	Großenaspe	150	77	8	39	36	10	8	214	200
60028	Groß Kummerfeld	118	69	1	4	1	9	1	139	131
60029	Groß Niendorf	33	19	1	1	–	1	0	32	32
60030	Groß Rönnau	34	19	4	18	18	0	0	26	26
60031	Hagen	29	16	0	2	–	4	3	27	27
60033	Hardebek	34	17	–	0	–	5	3	22	22
60034	Hartenholm	101	68	1	1	1	6	4	58	58
60035	Hasenkrug	19	14	–	0	–	0	0	25	18
60036	Hasenmoor	65	28	1	0	–	4	2	65	53
60037	Heidmoor	22	12	0	–	–	2	0	69	69
60038	Heidmühlen	60	31	2	2	1	6	4	58	58
60039	Henstedt-Ulzburg	765	492	98	14	1	82	55	266	245
60040	Hitzhusen	60	45	2	–	–	3	0	33	33
60041	Högersdorf	21	14	2	11	5	0	0	29	28
60042	Hüttblek	22	17	–	0	–	1	1	10	10
60043	Itzstedt	70	53	2	2	–	6	3	36	36
60044	Kaltenkirchen, Stadt	556	296	118	42	29	97	76	210	194
60045	Kattendorf	44	30	–	0	–	4	1	26	26
60046	Kayhude	54	35	2	2	–	3	1	20	20
60047	Kisdorf	165	104	9	1	–	69	6	84	83
60048	Klein Gladebrügge	29	19	3	1	0	1	–	17	13
60049	Klein Rönnau	58	49	3	0	–	29	5	22	21
60050	Krems II	36	19	1	12	10	3	1	26	26
60051	Kükels	28	18	1	25	24	2	1	26	26
60052	Latendorf	45	23	2	8	6	1	–	69	66
60053	Leezen	95	54	8	9	6	10	3	52	52
60054	Lentförden	98	69	5	24	21	21	4	126	120
60056	Mönkloh	23	15	–	–	–	2	2	30	30
60057	Mözen	27	15	1	–	–	1	1	27	27
60058	Nahe	103	60	6	6	1	12	3	45	45
60059	Negernbötzel	66	37	1	8	7	4	0	96	95
60060	Nehms	52	21	1	0	0	2	1	33	33
60061	Neuengörs	52	28	6	5	–	4	2	41	35
60062	Neversdorf	45	35	0	0	–	2	2	31	31
60063	Norderstedt, Stadt	1 732	1 032	352	46	8	252	166	583	503



**Gemeinden Schleswig-Holsteins am 31.12.2010**

Landwirtschaftsfläche			Wald- fläche	Wasser- fläche	Flächen anderer Nutzung			Boden- fläche insge- samt	Siedlungs- und Verkehr- fläche	Schl.- Nr.
insgesamt	darunter				insgesamt	darunter				
	Moor	Heide				Friedhof	Unland			
ha										
785	–	–	145	176	8	4	3	<b>1 412</b>	299	60012
383	–	–	84	4	2	–	2	<b>512</b>	38	60013
142	–	23	3 861	2	3	–	3	<b>4 091</b>	82	60014
367	–	–	15	2	0	–	0	<b>415</b>	31	60015
607	1	0	717	10	15	–	15	<b>1 516</b>	156	60016
335	–	–	156	4	120	0	120	<b>776</b>	73	60017
232	–	–	31	3	0	–	0	<b>279</b>	12	60018
436	–	0	35	9	2	–	0	<b>709</b>	228	60019
479	8	–	9	10	4	–	1	<b>621</b>	118	60020
759	–	2	96	9	0	–	0	<b>923</b>	60	60021
523	40	–	14	9	3	–	3	<b>590</b>	40	60022
529	–	1	53	2	0	–	0	<b>649</b>	65	60023
477	–	–	26	2	0	0	0	<b>570</b>	64	60024
1 403	–	–	332	29	14	1	13	<b>1 882</b>	101	60025
1 047	–	–	312	7	0	–	–	<b>1 487</b>	120	60026
3 567	4	63	539	40	2	1	1	<b>4 562</b>	379	60027
2 111	2	0	619	16	3	–	2	<b>3 018</b>	269	60028
928	–	–	60	9	4	–	4	<b>1 068</b>	67	60029
516	3	2	36	7	1	–	1	<b>638</b>	61	60030
622	–	–	125	5	5	–	5	<b>820</b>	63	60031
869	–	–	60	11	0	–	–	<b>1 001</b>	61	60033
1 056	15	41	296	18	1	1	0	<b>1 537</b>	166	60034
427	–	–	44	5	–	–	–	<b>520</b>	44	60035
986	1	5	651	3	2	–	2	<b>1 777</b>	135	60036
1 133	170	1	574	16	9	–	9	<b>1 825</b>	93	60037
1 146	6	17	490	16	5	1	4	<b>1 783</b>	127	60038
2 639	181	11	145	20	15	5	7	<b>3 947</b>	1 131	60039
643	–	–	33	21	0	–	0	<b>793</b>	96	60040
392	5	–	19	8	15	–	14	<b>494</b>	56	60041
225	–	–	14	2	0	–	–	<b>275</b>	33	60042
526	45	–	25	44	4	–	4	<b>713</b>	114	60043
1 068	0	1	303	19	14	9	0	<b>2 310</b>	884	60044
671	–	–	235	4	0	–	0	<b>984</b>	73	60045
380	9	3	64	3	0	–	–	<b>525</b>	79	60046
1 750	–	–	367	13	4	2	2	<b>2 452</b>	320	60047
397	–	–	11	8	2	–	2	<b>467</b>	49	60048
272	–	2	17	33	21	–	20	<b>453</b>	109	60049
909	1	0	75	60	2	–	2	<b>1 123</b>	68	60050
688	5	–	34	42	1	–	0	<b>845</b>	57	60051
1 279	–	17	381	9	1	–	1	<b>1 794</b>	118	60052
1 265	6	–	42	18	8	2	6	<b>1 498</b>	162	60053
1 392	71	12	318	18	11	–	11	<b>2 007</b>	248	60054
476	2	4	716	5	–	–	–	<b>1 252</b>	54	60056
557	–	–	24	136	1	–	1	<b>772</b>	55	60057
821	–	–	44	5	2	1	0	<b>1 037</b>	165	60058
1 086	55	21	404	13	20	–	19	<b>1 697</b>	168	60059
1 164	14	–	204	73	4	–	4	<b>1 532</b>	87	60060
1 169	0	–	54	11	4	1	2	<b>1 340</b>	103	60061
515	–	–	35	94	–	–	–	<b>722</b>	78	60062
2 146	121	10	901	71	78	20	54	<b>5 810</b>	2 626	60063

#### Noch: 4. Nutzungsarten der Bodenflächen in den

Schl.- Nr.	Gemeinde	Gebäude- und Freifläche		Betriebsfläche		Erholungsfläche		Verkehrsfläche		
		ins- gesamt	darunter		ins- gesamt	darunter Abbau- land	ins- gesamt	darunter Grün- anlage	ins- gesamt	darunter Straßen, Wege, Plätze
			Woh- nen	Ge- werbe, Industrie						
ha										
60064	Nützen	82	38	22	106	93	4	1	123	118
60065	Oering	54	39	1	8	0	8	4	28	28
60066	Oersdorf	42	32	0	4	–	3	3	23	23
60067	Pronstorf	104	59	1	11	1	5	3	76	76
60068	Rickling	169	78	3	14	10	22	13	171	159
60069	Rohlstorf	69	44	0	4	–	5	5	39	38
60070	Schackendorf	51	24	0	1	–	4	1	60	59
60071	Schieren	21	10	1	1	–	1	1	17	17
60072	Schmalensee	30	17	0	8	8	2	–	33	33
60073	Schmalfeld	118	62	3	4	–	8	4	71	71
60074	Schwissel	18	12	–	21	21	0	0	34	34
60075	Seedorf	162	81	8	3	0	6	3	103	103
60076	Seth	81	62	2	1	–	7	1	39	39
60077	Sievershütten	54	39	3	0	0	6	2	25	25
60079	Stipsdorf	14	8	–	–	–	3	3	10	10
60080	Stocksee	33	21	–	102	102	10	6	27	27
60081	Strukdorf	17	8	–	0	–	1	0	31	30
60082	Struvenhütten	69	44	1	2	–	8	6	48	48
60084	Stuvenborn	44	26	2	0	–	1	0	25	25
60085	Sülfeld	176	110	5	39	37	58	8	90	90
60086	Tarbek	22	6	2	90	89	0	0	28	26
60087	Tensfeld	43	25	8	148	102	6	0	36	35
60088	Todesfelde	57	32	3	0	–	6	2	53	53
60089	Trappenkamp	171	94	44	4	1	19	8	39	39
60090	Travenhorst	20	10	–	0	0	2	2	17	17
60091	Traventhal	23	16	1	2	0	6	0	15	15
60092	Wahlstedt, Stadt	336	201	65	10	1	22	17	118	95
60093	Wakendorf I	25	13	1	1	–	2	0	17	13
60094	Wakendorf II	63	47	–	1	0	3	0	49	49
60095	Weddelbrook	62	31	7	1	0	13	0	50	50
60096	Weede	59	33	1	3	–	3	1	76	75
60097	Wensin	44	28	1	4	–	73	2	35	35
60098	Westerrade	30	18	0	–	–	3	0	15	15
60099	Wiemersdorf	81	50	3	0	–	4	1	86	79
60100	Winsen	25	17	1	6	5	2	2	13	13
60101	Wittenborn	64	32	24	27	23	16	4	30	30
	<b>Segeberg</b>	<b>9 709</b>	<b>5 717</b>	<b>1 018</b>	<b>1 147</b>	<b>814</b>	<b>1 491</b>	<b>626</b>	<b>5 871</b>	<b>5 560</b>
61001	Aasbüttel	15	7	–	–	–	–	–	12	12
61002	Aebtissinwisch	10	4	–	–	–	–	–	10	10
61003	Agethorst	14	7	–	1	1	1	1	34	33
61004	Altenmoor	25	14	–	–	–	1	1	17	15
61005	Auufer	13	4	–	–	–	–	–	14	14
61006	Bahrenfleth	50	25	0	1	–	1	0	28	27
61007	Beidenfleth	60	29	3	0	–	1	1	31	30
61008	Bekdorf	5	4	–	–	–	0	0	10	5
61010	Bekmünde	11	6	1	1	–	–	–	17	10
61011	Besdorf	24	15	–	2	1	0	0	49	48

**Gemeinden Schleswig-Holsteins am 31.12.2010**

Landwirtschaftsfläche			Wald- fläche	Wasser- fläche	Flächen anderer Nutzung			Boden- fläche insge- samt	Siedlungs- und Verkehr- fläche	Schl.- Nr.
insgesamt	darunter				insgesamt	darunter				
	Moor	Heide				Friedhof	Unland			
ha										
1 411	22	8	353	19	64	–	62	<b>2 162</b>	222	60064
733	1	–	74	4	1	1	–	<b>909</b>	98	60065
422	–	–	165	5	1	–	0	<b>665</b>	72	60066
2 833	1	–	488	109	5	1	3	<b>3 631</b>	196	60067
2 029	9	8	1 447	20	21	2	17	<b>3 894</b>	369	60068
1 377	2	–	313	153	7	1	6	<b>1 968</b>	118	60069
528	–	2	114	8	19	–	17	<b>785</b>	117	60070
564	1	–	30	3	0	–	0	<b>636</b>	39	60071
774	–	–	20	0	1	–	0	<b>868</b>	65	60072
1 529	8	–	162	37	4	2	3	<b>1 933</b>	203	60073
342	–	–	20	5	5	–	4	<b>444</b>	52	60074
3 659	5	–	724	217	19	1	18	<b>4 892</b>	274	60075
911	37	1	8	3	3	1	2	<b>1 055</b>	130	60076
579	–	–	41	3	1	1	0	<b>709</b>	86	60077
305	–	–	11	6	1	–	1	<b>351</b>	27	60079
663	–	0	143	142	17	–	17	<b>1 138</b>	70	60080
549	–	–	128	1	1	–	1	<b>730</b>	49	60081
1 077	–	–	63	21	1	–	1	<b>1 287</b>	126	60082
710	–	–	9	7	0	–	–	<b>797</b>	71	60084
1 855	31	–	343	33	11	3	5	<b>2 605</b>	330	60085
721	1	–	137	1	3	–	3	<b>1 002</b>	50	60086
371	29	–	117	1	43	–	35	<b>764</b>	131	60087
1 510	7	–	77	21	0	–	0	<b>1 724</b>	116	60088
43	–	–	53	2	15	2	12	<b>345</b>	234	60089
668	–	–	124	7	15	–	12	<b>853</b>	40	60090
466	–	–	17	7	0	–	0	<b>537</b>	46	60091
871	28	–	179	17	22	10	10	<b>1 575</b>	494	60092
446	–	0	35	8	0	–	0	<b>534</b>	44	60093
1 147	22	–	7	9	0	–	–	<b>1 280</b>	117	60094
1 199	–	5	69	10	0	–	0	<b>1 405</b>	127	60095
1 377	1	–	103	18	3	–	2	<b>1 641</b>	141	60096
1 453	–	–	262	138	8	–	7	<b>2 017</b>	157	60097
446	–	–	64	4	0	–	0	<b>563</b>	49	60098
1 436	–	–	125	21	2	–	2	<b>1 755</b>	172	60099
227	–	–	131	3	1	–	1	<b>408</b>	40	60100
330	5	–	138	10	4	–	4	<b>619</b>	113	60101
<b>89 565</b>	<b>1 100</b>	<b>358</b>	<b>23 306</b>	<b>2 569</b>	<b>784</b>	<b>94</b>	<b>634</b>	<b>134 440</b>	<b>17 497</b>	
387	0	–	29	7	–	–	–	<b>451</b>	28	61001
263	23	–	12	7	3	–	–	<b>304</b>	20	61002
463	–	–	77	19	1	–	0	<b>610</b>	50	61003
545	–	–	8	16	–	–	–	<b>612</b>	43	61004
442	–	–	28	12	2	–	1	<b>512</b>	27	61005
1 330	–	–	5	62	1	1	0	<b>1 477</b>	80	61006
1 182	–	–	0	66	17	0	0	<b>1 357</b>	93	61007
151	–	–	0	2	0	–	–	<b>170</b>	16	61008
241	–	–	–	14	5	–	–	<b>290</b>	30	61010
596	–	–	58	7	0	–	–	<b>737</b>	75	61011

#### Noch: 4. Nutzungsarten der Bodenflächen in den

Schl.- Nr.	Gemeinde	Gebäude- und Freifläche		Betriebsfläche		Erholungsfläche		Verkehrsfläche		
		ins- gesamt	darunter		ins- gesamt	darunter Abbau- land	ins- gesamt	darunter Grün- anlage	ins- gesamt	darunter Straßen, Wege, Plätze
			Woh- nen	Ge- werbe, Industrie						
ha										
61012	Blomesche Wildnis	47	24	4	–	–	1	1	21	20
61013	Bokelrehm	13	8	–	0	0	–	–	11	10
61014	Bokhorst	15	7	–	2	1	1	1	19	18
61015	Borsfleth	53	29	1	0	–	1	1	42	36
61016	Breitenberg	20	12	0	0	–	2	0	10	10
61017	Breitenburg	61	35	4	43	41	110	10	45	34
61018	Brokdorf	85	36	4	0	–	13	9	43	43
61019	Brokstedt	97	65	5	2	0	10	1	55	49
61020	Büttel	143	1	136	12	–	8	8	55	42
61021	Christinenthal	11	3	–	2	2	0	0	10	10
61022	Dägeling	94	38	39	25	20	4	2	51	41
61023	Dammfleth	53	14	6	0	–	1	1	50	43
61024	Drage	26	12	–	1	–	0	0	31	31
61025	Ecklak	55	17	–	49	–	–	–	40	39
61026	Elskop	19	8	0	–	–	–	–	9	8
61027	Engelbrechtsche Wildnis	50	27	1	0	–	–	–	21	14
61028	Fitzbek	30	16	1	0	0	2	1	28	28
61029	Glückstadt, Stadt	347	190	87	7	–	45	32	108	87
61030	Grevenkop	28	11	–	3	–	–	–	21	19
61031	Gribbohm	35	20	0	1	–	0	–	59	36
61033	Hadenfeld	13	4	2	0	–	–	–	8	8
61034	Heiligenstedten	72	46	0	0	–	12	8	63	44
61035	Heiligenstedtenerkamp	28	26	–	1	–	1	0	5	5
61036	Hennstedt	47	25	2	1	0	4	3	35	35
61037	Herzhorn	64	42	1	0	–	2	–	35	25
61038	Hingstheide	9	1	1	0	–	–	–	12	12
61039	Hodorf	24	8	–	0	–	1	0	10	10
61040	Hohenaspe	101	66	11	2	–	4	1	51	50
61041	Hohenfelde	64	35	2	38	33	0	0	72	55
61042	Hohenlockstedt	309	157	34	15	10	25	18	257	178
61043	Holstenniendorf	44	19	0	2	–	1	0	44	43
61044	Horst (Holstein)	277	154	45	7	0	11	6	149	117
61045	Huje	20	11	–	1	0	0	0	16	16
61046	Itzehoe, Stadt	905	533	140	28	–	146	120	312	258
61047	Kaaks	34	18	0	5	5	3	1	52	44
61048	Kaisborstel	10	1	–	–	–	–	–	21	21
61049	Kellinghusen, Stadt	281	180	14	23	–	25	10	129	123
61050	Kiebitzreihe	96	70	7	0	–	6	1	34	27
61052	Kleve	37	25	1	3	–	1	1	24	21
61053	Kollmoor	7	2	–	–	–	–	–	5	5
61054	Krempdorf	21	10	3	0	–	–	–	16	9
61055	Krempe, Stadt	66	49	5	1	–	10	6	30	23
61056	Kremperheide	92	73	8	2	–	18	17	34	29
61057	Krempermoor	23	18	–	–	–	0	0	13	10
61058	Kronsmoor	17	6	0	59	53	–	–	18	18
61059	Krummendiek	6	3	–	–	–	–	–	4	3
61060	Kudensee	10	7	–	1	–	0	0	11	9
61061	Lägerdorf	88	53	18	160	159	11	7	41	26
61062	Landrecht	15	6	1	2	–	0	0	15	11
61063	Landscheide	25	15	2	–	–	1	–	38	23

**Gemeinden Schleswig-Holsteins am 31.12.2010**

Landwirtschaftsfläche			Wald- fläche	Wasser- fläche	Flächen anderer Nutzung			Boden- fläche insge- samt	Siedlungs- und Verkehr- fläche	Schl.- Nr.
insgesamt	darunter				insgesamt	darunter				
	Moor	Heide				Friedhof	Unland			
ha										
617	–	–	1	6	0	–	0	<b>692</b>	69	61012
205	–	–	36	3	–	–	–	<b>269</b>	24	61013
417	–	4	127	6	0	–	–	<b>587</b>	36	61014
1 163	–	–	0	245	14	–	–	<b>1 519</b>	96	61015
228	–	–	5	18	6	1	–	<b>290</b>	33	61016
389	319	–	363	28	9	–	9	<b>1 051</b>	219	61017
1 113	–	–	4	663	59	0	23	<b>1 979</b>	141	61018
899	0	0	184	13	3	2	0	<b>1 262</b>	165	61019
577	–	–	49	247	18	–	8	<b>1 108</b>	218	61020
279	5	–	21	15	0	–	0	<b>337</b>	20	61021
479	2	62	78	20	2	–	1	<b>753</b>	154	61022
1 475	–	–	6	26	0	–	0	<b>1 610</b>	104	61023
641	–	–	649	7	–	–	–	<b>1 356</b>	58	61024
1 330	64	–	41	40	5	–	–	<b>1 560</b>	144	61025
697	–	–	–	9	–	–	–	<b>734</b>	28	61026
421	–	–	1	15	4	4	0	<b>513</b>	75	61027
725	0	–	225	14	0	–	0	<b>1 024</b>	60	61028
301	–	–	42	1 222	205	6	130	<b>2 276</b>	512	61029
895	–	–	1	14	0	–	0	<b>963</b>	53	61030
965	18	–	127	29	108	–	107	<b>1 323</b>	95	61031
207	–	–	5	3	0	–	–	<b>235</b>	21	61033
610	–	–	73	53	13	1	–	<b>896</b>	149	61034
49	–	–	1	0	1	0	0	<b>85</b>	35	61035
724	–	–	210	11	1	0	0	<b>1 033</b>	87	61036
1 112	–	–	5	24	1	–	0	<b>1 243</b>	101	61037
356	–	–	4	2	0	–	–	<b>383</b>	22	61038
649	–	–	11	54	0	–	–	<b>750</b>	36	61039
1 140	–	–	91	15	3	2	1	<b>1 407</b>	161	61040
1 523	14	–	50	45	2	1	0	<b>1 794</b>	143	61041
2 306	–	1	1 551	68	30	4	5	<b>4 560</b>	600	61042
961	24	–	76	73	8	–	8	<b>1 209</b>	91	61043
2 341	3	0	79	30	12	2	8	<b>2 907</b>	446	61044
489	0	0	6	5	18	–	18	<b>554</b>	37	61045
590	2	–	679	67	77	21	32	<b>2 803</b>	1 412	61046
664	–	–	84	9	3	–	3	<b>856</b>	90	61047
242	–	–	22	1	1	–	–	<b>298</b>	31	61048
1 098	–	22	246	48	32	5	18	<b>1 881</b>	463	61049
694	–	0	18	19	3	2	–	<b>870</b>	138	61050
324	1	2	158	8	2	–	0	<b>557</b>	65	61052
288	–	–	7	20	6	–	–	<b>334</b>	11	61053
514	–	–	3	10	–	–	–	<b>564</b>	38	61054
222	–	–	1	7	1	1	0	<b>339</b>	109	61055
128	–	7	114	8	4	4	–	<b>398</b>	149	61056
90	6	3	15	13	1	–	1	<b>155</b>	36	61057
444	–	–	41	18	9	–	6	<b>605</b>	40	61058
162	–	–	0	4	2	0	1	<b>178</b>	10	61059
214	–	–	28	39	0	0	–	<b>304</b>	23	61060
213	–	–	53	3	27	2	25	<b>596</b>	143	61061
369	–	–	0	11	0	–	0	<b>413</b>	33	61062
641	–	0	7	32	0	–	0	<b>744</b>	64	61063

#### Noch: 4. Nutzungsarten der Bodenflächen in den

Schl.- Nr.	Gemeinde	Gebäude- und Freifläche		Betriebsfläche		Erholungsfläche		Verkehrsfläche		
		ins- gesamt	darunter		ins- gesamt	darunter Abbau- land	ins- gesamt	darunter Grün- anlage	ins- gesamt	darunter Straßen, Wege, Plätze
			Woh- nen	Ge- werbe, Industrie						
ha										
61064	Lockstedt	17	5	0	1	–	1	1	22	22
61065	Lohbarbek	37	25	0	–	–	1	0	24	24
61066	Looft	26	17	0	3	–	1	–	29	29
61067	Mehlbek	32	19	0	0	0	2	1	20	20
61068	Moordiek	16	6	0	0	–	–	–	7	7
61070	Moorhusen	9	2	1	–	–	–	–	12	8
61071	Mühlenbarbek	24	13	–	0	–	4	3	36	34
61072	Münsterdorf	67	53	0	7	6	7	4	33	28
61073	Neuenbrook	48	23	6	3	1	1	1	43	31
61074	Neuendorf b. Elmshorn	63	37	–	0	–	1	0	30	28
61076	Nienbüttel	12	5	1	1	0	0	0	18	18
61077	Nortorf	68	34	3	–	–	1	1	64	39
61078	Nutteln	21	11	0	1	–	1	0	30	25
61079	Oelixdorf	62	50	0	–	–	7	4	34	33
61080	Oeschebüttel	19	6	2	0	–	–	–	13	13
61081	Oldenborstel	13	7	–	–	–	–	–	16	16
61082	Oldendorf	64	42	1	1	–	1	0	29	28
61083	Ottenbüttel	44	25	1	19	19	3	1	42	38
61084	Peissen	32	9	0	21	20	4	2	39	38
61085	Pöschendorf	22	12	–	1	1	0	0	23	23
61086	Poyenberg	31	14	–	23	–	1	0	27	27
61087	Puls	36	21	–	6	5	4	2	40	40
61088	Quarnstedt	40	18	1	0	–	1	1	39	34
61089	Rade	11	4	–	–	–	–	–	11	11
61091	Reher	53	29	1	2	0	2	1	55	55
61092	Rethwisch	70	20	39	–	–	5	3	17	14
61093	Rosdorf	21	18	–	0	0	1	1	18	18
61095	Sankt Margarethen	50	29	1	0	–	1	0	33	33
61096	Sarhusen	43	14	0	9	9	1	0	29	29
61097	Schenefeld	111	68	12	1	–	11	8	29	29
61098	Schlotfeld	19	11	–	–	–	0	0	24	23
61099	Siezbüttel	9	2	–	–	–	–	–	12	12
61100	Silzen	16	8	–	22	21	1	1	20	20
61101	Sommerland	69	39	0	1	–	1	0	49	38
61102	Stördorf	21	10	–	–	–	0	0	34	20
61103	Störkathen	7	4	–	–	–	0	–	8	8
61104	Süderau	45	21	2	0	–	0	0	14	13
61105	Vaale	75	50	2	25	15	7	1	69	50
61106	Vaalermoor	18	7	0	–	–	–	–	17	16
61107	Wacken	84	61	2	5	0	5	2	40	38
61108	Warringholz	21	12	–	2	0	4	4	18	18
61109	Westermoor	27	14	0	–	–	–	–	16	16
61110	Wewelsfleth	89	50	9	0	–	5	3	57	56
61111	Wiedenborstel	7	2	–	–	–	–	–	9	9
61112	Willenscharen	17	6	–	0	–	2	2	17	17
61113	Wilster, Stadt	115	79	10	1	–	17	13	36	24
61114	Winseldorf	21	12	–	2	–	0	0	21	20
61115	Wittenbergen	16	7	1	–	–	–	–	15	15
61116	Wrist	98	69	2	1	–	9	5	52	39
61117	Wulfsmoor	35	14	1	1	–	1	0	36	28

**Gemeinden Schleswig-Holsteins am 31.12.2010**

Landwirtschaftsfläche			Wald- fläche	Wasser- fläche	Flächen anderer Nutzung			Boden- fläche insge- samt	Siedlungs- und Verkehr- fläche	Schl.- Nr.
insgesamt	darunter				insgesamt	darunter				
	Moor	Heide				Friedhof	Unland			
ha										
491	–	–	184	16	0	–	0	<b>732</b>	41	61064
521	–	–	23	12	5	–	4	<b>624</b>	63	61065
797	2	7	374	12	–	–	–	<b>1 243</b>	59	61066
676	–	–	94	5	62	1	61	<b>891</b>	55	61067
574	107	–	18	13	2	–	–	<b>630</b>	23	61068
436	0	–	0	10	–	–	–	<b>468</b>	21	61070
648	3	3	120	23	11	–	5	<b>866</b>	64	61071
255	1	–	118	18	5	2	0	<b>511</b>	110	61072
1 309	–	–	0	25	2	1	2	<b>1 432</b>	94	61073
1 328	–	–	1	135	21	–	–	<b>1 578</b>	94	61074
281	–	–	88	4	11	–	11	<b>416</b>	32	61076
1 833	–	0	0	51	3	–	0	<b>2 019</b>	132	61077
543	–	0	78	14	9	–	9	<b>697</b>	53	61078
608	3	–	288	39	12	–	2	<b>1 050</b>	103	61079
331	–	–	171	11	3	–	3	<b>548</b>	32	61080
370	–	–	18	7	1	–	0	<b>424</b>	29	61081
884	1	–	23	30	3	1	–	<b>1 035</b>	96	61082
760	0	–	124	10	3	–	1	<b>1 005</b>	89	61083
817	24	–	78	9	18	–	18	<b>1 017</b>	76	61084
537	2	–	18	4	0	–	0	<b>606</b>	46	61085
662	1	–	123	13	2	–	2	<b>882</b>	82	61086
925	1	–	61	9	11	–	11	<b>1 090</b>	80	61087
944	–	–	26	10	0	–	–	<b>1 059</b>	80	61088
326	–	–	42	3	0	–	–	<b>392</b>	21	61089
1 267	0	–	125	11	15	1	14	<b>1 530</b>	111	61091
793	20	–	36	61	2	–	2	<b>983</b>	91	61092
173	–	–	333	14	–	–	–	<b>560</b>	40	61093
877	–	–	2	257	104	2	72	<b>1 324</b>	86	61095
781	–	–	192	29	1	–	1	<b>1 086</b>	74	61096
342	0	–	10	7	4	2	0	<b>516</b>	155	61097
371	–	–	53	7	5	–	5	<b>480</b>	43	61098
351	–	–	24	13	0	–	–	<b>408</b>	21	61099
376	–	–	199	4	32	–	32	<b>669</b>	37	61100
1 708	–	–	1	46	–	–	–	<b>1 875</b>	120	61101
642	0	–	1	32	11	–	2	<b>741</b>	55	61102
160	–	0	23	6	0	–	–	<b>203</b>	15	61103
811	–	–	–	14	1	1	–	<b>886</b>	60	61104
1 100	99	4	175	40	1	–	1	<b>1 491</b>	161	61105
573	20	–	3	9	3	–	2	<b>622</b>	35	61106
399	–	1	152	19	6	3	2	<b>710</b>	137	61107
494	–	–	58	32	–	–	–	<b>630</b>	45	61108
805	–	–	59	32	4	–	–	<b>944</b>	44	61109
1 448	–	–	3	767	85	–	38	<b>2 454</b>	151	61110
123	–	–	308	5	0	–	–	<b>452</b>	16	61111
586	–	1	124	15	1	–	–	<b>762</b>	35	61112
91	–	–	1	8	3	2	0	<b>271</b>	170	61113
456	1	–	50	11	2	–	–	<b>562</b>	44	61114
395	–	–	6	21	6	–	0	<b>459</b>	31	61115
774	29	–	37	26	15	1	2	<b>1 012</b>	162	61116
777	19	–	18	10	0	–	–	<b>878</b>	73	61117

#### Noch: 4. Nutzungsarten der Bodenflächen in den

Schl.- Nr.	Gemeinde	Gebäude- und Freifläche			Betriebsfläche		Erholungsfläche		Verkehrsfläche	
		ins- gesamt	darunter		ins- gesamt	darunter Abbau- land	ins- gesamt	darunter Grün- anlage	ins- gesamt	darunter Straßen, Wege, Plätze
			Woh- nen	Ge- werbe, Industrie						
ha										
61118	Kollmar	128	77	2	0	–	3	1	59	58
61119	Neuendorf-Sachsenbande	52	25	0	0	–	0	0	51	45
	<b>Steinburg</b>	<b>6 466</b>	<b>3 564</b>	<b>691</b>	<b>665</b>	<b>426</b>	<b>605</b>	<b>336</b>	<b>4 039</b>	<b>3 455</b>
62001	Ahrensburg, Stadt	882	596	133	6	4	99	51	280	241
62003	Badendorf	32	25	–	0	–	3	0	43	37
62004	Bad Oidesloe, Stadt	657	377	97	15	–	92	76	325	280
62005	Bargfeld-Stegen	113	63	2	65	65	9	5	58	58
62006	Bargteheide, Stadt	411	254	68	13	8	51	35	117	108
62008	Barnitz	38	24	0	4	1	1	1	53	53
62009	Barsbüttel	397	216	101	45	45	22	14	242	239
62011	Braak	58	26	16	–	–	5	3	51	51
62014	Delingsdorf	57	41	3	0	–	12	7	36	31
62016	Elmenhorst	100	67	2	0	0	10	3	46	46
62018	Glinde, Stadt	434	235	127	28	24	44	41	118	111
62019	Grabau	45	26	0	6	6	3	1	26	26
62020	Grande	37	18	1	–	–	8	8	42	42
62021	Grönwohld	60	46	0	0	0	4	2	51	45
62022	Großensee	80	55	1	0	–	100	3	49	49
62023	Großhansdorf	281	236	0	–	–	22	18	114	98
62025	Hamberge	51	37	–	1	–	6	3	96	94
62026	Hamfelde	25	19	–	0	0	3	3	10	10
62027	Hammoor	41	26	1	1	–	4	1	58	57
62031	Heidekamp	17	14	–	–	–	1	1	8	8
62032	Heilshoop	35	20	1	1	–	0	0	29	28
62033	Hohenfelde	5	2	–	–	–	–	–	4	4
62035	Hoisdorf	161	114	7	0	–	37	6	68	68
62036	Jersbek	79	57	0	5	5	66	2	48	48
62039	Klein Wesenberg	36	20	0	0	–	3	2	30	30
62040	Köthel	17	12	–	–	–	1	1	10	10
62045	Lütjensee	146	112	4	1	1	15	11	73	72
62046	Meddewade	28	23	2	0	–	4	3	12	12
62048	Mönkhagen	33	21	1	4	–	2	1	48	45
62050	Neritz	21	11	–	–	–	2	0	19	19
62051	Nienwohld	20	14	–	1	0	0	0	32	32
62053	Oststeinbek	250	162	39	5	5	26	9	65	62
62056	Pölitze	53	36	0	0	–	6	2	42	42
62058	Rausdorf	17	10	0	–	–	4	3	20	20
62059	Rehhorst	42	20	–	0	–	3	1	36	36
62060	Reinbek, Stadt	697	460	113	56	55	79	60	257	238
62061	Reinfeld (Holstein), Stadt	281	167	58	1	–	20	14	109	94
62062	Rethwisch	54	30	1	1	–	4	1	46	46
62065	Rümpel	51	39	0	–	–	5	4	74	64
62069	Siek	119	51	42	1	0	14	11	71	70
62071	Stapelfeld	91	38	14	0	–	100	92	59	59
62076	Tangstedt	266	183	17	178	178	16	10	145	145
62078	Todendorf	58	37	1	0	–	2	0	64	64
62081	Tremsbüttel	72	56	–	0	0	10	7	64	56
62082	Trittau	287	166	60	8	6	24	14	169	169



**Gemeinden Schleswig-Holsteins am 31.12.2010**

Landwirtschaftsfläche			Wald- fläche	Wasser- fläche	Flächen anderer Nutzung			Boden- fläche insge- samt	Siedlungs- und Verkehr- fläche	Schl.- Nr.
insgesamt	darunter				insgesamt	darunter				
	Moor	Heide				Friedhof	Unland			
ha										
2 267	–	–	4	785	37	1	11	<b>3 282</b>	191	61118
1 798	2	–	5	24	0	–	–	<b>1 931</b>	103	61119
<b>76 374</b>	<b>816</b>	<b>117</b>	<b>9 886</b>	<b>6 340</b>	<b>1 240</b>	<b>78</b>	<b>723</b>	<b>105 614</b>	<b>11 426</b>	
1 503	15	0	652	77	31	19	8	<b>3 530</b>	1 282	62001
515	–	–	15	3	0	–	0	<b>611</b>	78	62003
3 354	11	–	685	93	39	15	16	<b>5 260</b>	1 105	62004
1 376	–	–	117	32	11	2	9	<b>1 781</b>	182	62005
919	–	–	48	9	15	8	1	<b>1 583</b>	591	62006
1 009	–	–	52	21	3	–	3	<b>1 180</b>	94	62008
1 630	–	2	73	14	43	5	33	<b>2 468</b>	667	62009
615	10	–	14	3	4	1	1	<b>751</b>	116	62011
672	–	1	17	10	7	–	5	<b>809</b>	105	62014
1 272	–	–	50	9	4	–	1	<b>1 493</b>	157	62016
328	–	–	139	13	17	8	7	<b>1 122</b>	608	62018
601	1	–	180	51	1	0	0	<b>914</b>	75	62019
492	–	0	182	18	7	–	7	<b>787</b>	88	62020
684	–	–	135	43	2	–	2	<b>979</b>	114	62021
700	7	–	185	90	8	–	8	<b>1 211</b>	228	62022
308	–	–	368	24	4	3	1	<b>1 120</b>	420	62023
492	–	–	15	6	5	0	4	<b>674</b>	156	62025
180	–	–	48	6	0	–	0	<b>272</b>	38	62026
647	4	–	22	6	4	–	4	<b>782</b>	103	62027
209	–	–	111	2	0	–	0	<b>349</b>	26	62031
749	1	–	10	25	1	–	1	<b>850</b>	65	62032
140	–	–	10	3	0	0	0	<b>163</b>	9	62033
1 163	–	1	140	35	1	–	1	<b>1 604</b>	265	62035
1 151	–	–	424	11	7	–	6	<b>1 792</b>	193	62036
668	–	–	118	15	5	2	3	<b>874</b>	71	62039
323	–	–	29	5	1	–	1	<b>385</b>	28	62040
601	5	–	509	54	5	2	2	<b>1 405</b>	236	62045
253	–	–	4	6	2	–	2	<b>310</b>	44	62046
624	–	–	14	6	0	–	0	<b>731</b>	87	62048
390	–	–	20	8	7	–	7	<b>466</b>	42	62050
855	217	–	4	5	2	–	2	<b>919</b>	53	62051
704	–	–	60	14	13	9	3	<b>1 137</b>	349	62053
1 136	–	–	50	9	2	–	1	<b>1 297</b>	100	62056
341	–	2	103	2	0	–	0	<b>487</b>	41	62058
1 404	4	–	116	13	3	0	3	<b>1 619</b>	82	62059
1 126	–	–	818	30	60	9	49	<b>3 123</b>	1 044	62060
723	–	–	499	77	27	3	21	<b>1 736</b>	414	62061
1 188	–	–	27	4	1	1	0	<b>1 324</b>	105	62062
1 200	–	–	241	16	3	–	1	<b>1 590</b>	130	62065
1 001	6	–	21	11	9	2	7	<b>1 247</b>	206	62069
644	–	1	18	5	95	–	95	<b>1 012</b>	250	62071
2 502	5	4	816	32	31	2	27	<b>3 986</b>	430	62076
879	12	–	270	7	2	–	0	<b>1 281</b>	124	62078
673	–	–	202	10	1	–	1	<b>1 033</b>	146	62081
680	–	–	1 582	91	16	4	9	<b>2 859</b>	486	62082

Noch: 4. Nutzungsarten der Bodenflächen in den

Schl.- Nr.	Gemeinde	Gebäude- und Freifläche		Betriebsfläche		Erholungsfläche		Verkehrsfläche		
		ins- gesamt	darunter		ins- gesamt	darunter Abbau- land	ins- gesamt	darunter Grün- anlage	ins- gesamt	darunter Straßen, Wege, Plätze
			Woh- nen	Ge- werbe, Industrie						
ha										
062083	Westerau	47	28	–	0	–	2	0	42	42
062086	Witzhave	73	43	5	2	–	4	1	56	56
062087	Zarpen	60	42	–	0	–	4	1	29	29
062088	Brunsbek	70	49	1	9	9	5	1	58	58
062089	Lasbek	64	39	2	0	–	5	2	58	58
062090	Ammersbek	280	209	8	0	–	105	9	89	87
062091	Steinburg	124	78	2	0	–	11	6	89	89
062092	Travenbrück	92	55	2	18	13	4	3	81	81
062093	Feldhorst	38	17	–	1	–	1	1	43	39
062094	Wesenberg	68	38	7	6	5	5	4	63	53
	<b>Stormarn</b>	<b>7 651</b>	<b>4 857</b>	<b>942</b>	<b>486</b>	<b>429</b>	<b>1 085</b>	<b>561</b>	<b>4 024</b>	<b>3 810</b>
	<b>Schleswig-Holstein</b>	<b>110 339</b>	<b>65 391</b>	<b>9 302</b>	<b>7 524</b>	<b>4 445</b>	<b>14 997</b>	<b>7 991</b>	<b>68 860</b>	<b>61 015</b>

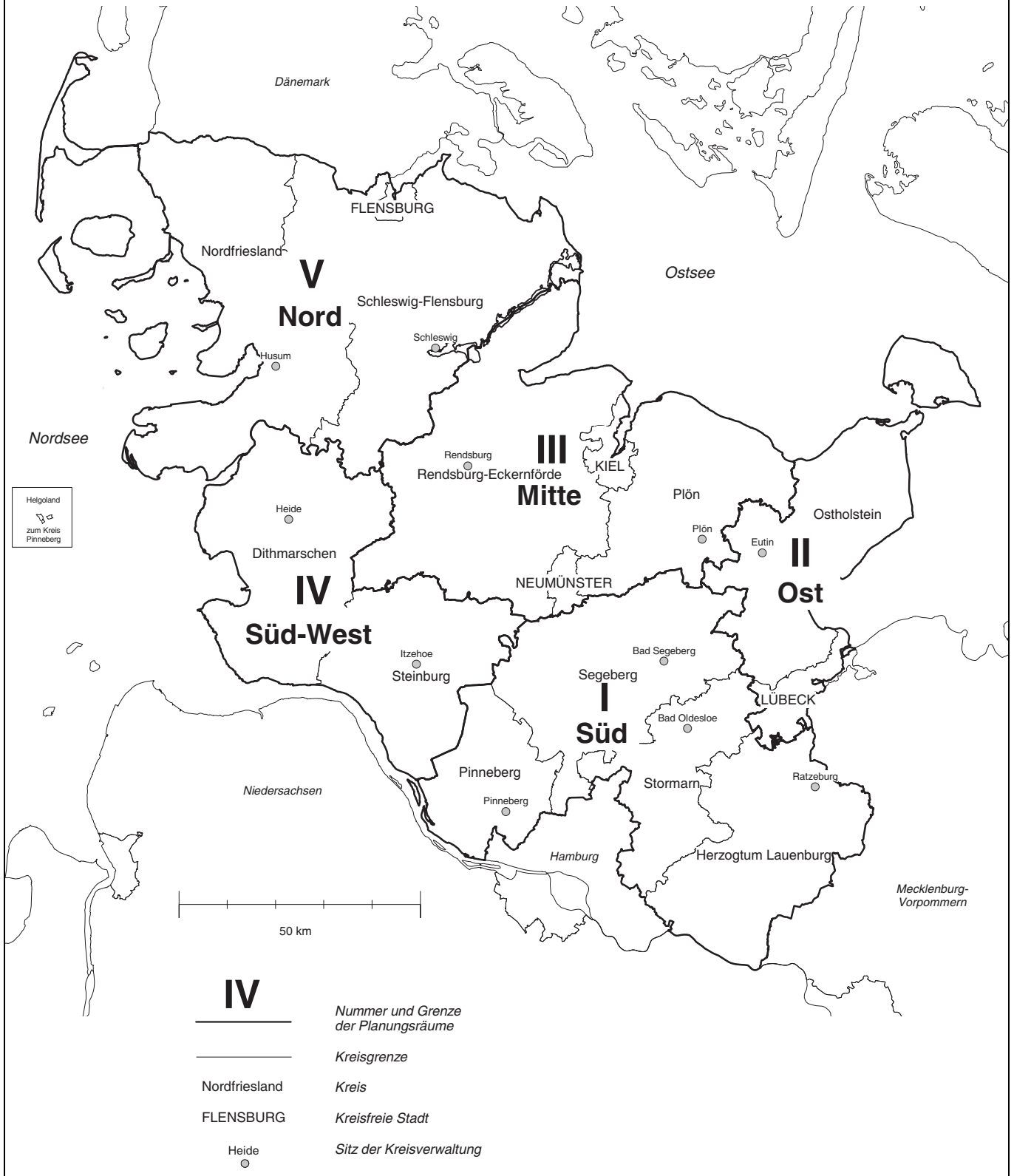
## Gemeinden Schleswig-Holsteins am 31.12.2010

Landwirtschaftsfläche			Wald- fläche	Wasser- fläche	Flächen anderer Nutzung			Boden- fläche insge- samt	Siedlungs- und Verkehrs- fläche	Schl.- Nr.
insgesamt	darunter				insgesamt	darunter				
	Moor	Heide				Friedhof	Unland			
ha										
1 209	–	–	216	20	2	–	2	<b>1 538</b>	91	62083
547	–	–	92	9	4	1	3	<b>787</b>	136	62086
979	1	–	69	21	6	2	4	<b>1 169</b>	95	62087
1 200	3	–	76	17	6	–	6	<b>1 442</b>	134	62088
1 071	–	–	29	13	1	–	1	<b>1 240</b>	127	62089
1 132	–	0	131	27	7	1	5	<b>1 771</b>	474	62090
1 906	0	–	240	13	7	2	5	<b>2 391</b>	226	62091
2 074	–	–	309	52	17	1	16	<b>2 647</b>	183	62092
1 409	–	–	45	10	1	–	1	<b>1 548</b>	83	62093
982	–	–	64	5	1	–	1	<b>1 194</b>	137	62094
51 133	303	12	10 484	1 211	554	103	396	<b>76 629</b>	12 920	
<b>1 102 886</b>	<b>9 238</b>	<b>2 353</b>	<b>165 673</b>	<b>79 686</b>	<b>29 960</b>	<b>1 278</b>	<b>22 735</b>	<b>1 579 925</b>	<b>198 553</b>	



# Planungsräume Schleswig-Holsteins

Stand: 31.12.2010



## 5. Nutzungsarten der Bodenflächen in den

Schl.- Nr.	Planungsraum	Gebäude- und Freifläche			Betriebsfläche		Erholungsfläche		Verkehrsfläche	
		ins- gesamt	darunter		ins- gesamt	darunter Abbau- land	ins- gesamt	darunter Grün- anlage	ins- gesamt	darunter Straßen, Wege, Plätze
			Woh- nen	Ge- werbe, Industrie						
ha										
1	I Herzogtum Lauenburg, Pinneberg, Segeberg, Stormarn	33 529	21 211	3 474	2 646	1 844	4 997	2 276	18 819	17 571
2	II Lübeck, Ostholstein	13 441	8 052	1 296	640	365	2 690	1 784	7 152	6 318
3	III Kiel, Neumünster, Rends- burg-Eckernförde, Plön	24 322	14 282	1 780	1 473	927	3 566	2 000	14 776	12 925
4	IV Dithmarschen, Steinburg	15 015	8 197	1 492	1 145	564	1 260	531	9 748	8 569
5	V Flensburg, Nordfriesland, Schleswig-Flensburg	24 033	13 649	1 260	1 620	744	2 485	1 400	18 365	15 631
	<b>Schleswig-Holstein</b>	<b>110 339</b>	<b>65 391</b>	<b>9 302</b>	<b>7 524</b>	<b>4 445</b>	<b>14 997</b>	<b>7 991</b>	<b>68 860</b>	<b>61 015</b>

## 6. Nutzungsarten der Bodenflächen in den

Schl.- Nr.	Mittelbereich	Gebäude- und Freifläche			Betriebsfläche		Erholungsfläche		Verkehrsfläche	
		ins- gesamt	darunter		ins- gesamt	darunter Abbau- land	ins- gesamt	darunter Grün- anlage	ins- gesamt	darunter Straßen, Wege, Plätze
			Woh- nen	Ge- werbe, Industrie						
ha										
0	Helgoland	33	9	3	3	–	8	6	22	13
1	Ahrensburg	3 569	2 366	370	105	89	707	296	1 738	1 651
2	Bad Oldesloe	1 701	1 012	165	46	19	165	119	1 100	1 026
3	Bad Segeberg	3 194	1 887	222	782	590	436	148	2 180	2 105
4	Brunsbüttel	3 063	1 406	590	194	9	211	115	1 796	1 428
5	Eckernförde	2 048	1 193	74	187	140	379	121	1 237	1 194
6	Elmshorn	4 242	2 610	390	174	88	469	308	2 033	1 878
7	Eutin	1 937	1 231	67	224	187	269	174	1 047	974
8	Flensburg	6 945	3 941	550	440	261	651	401	4 504	3 917
9	Geesthacht	2 515	1 638	307	202	100	433	160	1 328	1 207
10	Heide	4 320	2 471	271	260	106	383	69	2 888	2 723
11	Husum	4 868	2 642	261	284	103	628	423	3 829	3 573
12	Itzehoe	5 170	2 943	485	521	385	543	303	3 192	2 738
13	Kaltenkirchen	2 556	1 545	277	207	150	455	173	1 478	1 407
14	Kappeln	1 463	856	45	38	7	176	74	833	736
15	Kiel	10 122	6 074	781	553	382	1 561	959	5 178	4 584
16	Lübeck	8 020	4 874	1 092	357	169	1 592	1 137	4 114	3 473
17	Meldorf	1 467	804	77	83	23	77	27	1 237	1 123
18	Mölln	2 775	1 786	202	283	219	272	115	2 367	2 243
19	Neumünster	7 239	4 171	574	332	157	924	532	4 553	4 190
20	Niebüll	3 674	1 916	118	146	26	248	120	3 178	2 667
21	Norderstedt	3 063	1 955	476	381	329	429	242	1 156	1 052
22	Oldenburg i.H.	2 862	1 621	113	107	22	523	347	1 879	1 758
23	Pinneberg	2 887	1 943	331	92	45	508	210	1 033	912
24	Plön	1 977	1 109	68	98	66	517	193	1 295	1 224
25	Rendsburg	5 168	2 950	423	455	268	504	316	4 374	3 519
26	Schleswig	4 609	2 668	233	612	298	369	188	3 938	3 235
27	Tönning	1 468	895	30	25	3	201	129	1 069	983
28	Wedel	1 130	710	166	68	7	300	85	524	417
29	Sylt	1 175	851	31	64	31	246	77	991	482
30	Ratzeburg	943	641	33	32	19	120	63	704	652
31	Reinbek, Glinde, Went.	2 586	1 730	431	153	142	320	197	1 200	1 126
32	Neustadt i.H.	1 550	945	46	15	3	374	163	863	806
	<b>Schleswig-Holstein</b>	<b>110 339</b>	<b>65 391</b>	<b>9 302</b>	<b>7 524</b>	<b>4 445</b>	<b>14 997</b>	<b>7 991</b>	<b>68 860</b>	<b>61 015</b>

## Planungsräumen Schleswig-Holsteins am 31.12.2010

Landwirtschaftsfläche			Wald- fläche	Wasser- fläche	Flächen anderer Nutzung			Boden- fläche insge- samt	Siedlungs- und Verkehr- fläche	Schl.- Nr.
insgesamt	darunter				insgesamt	darunter				
	Moor	Heide				Friedhof	Unland			
ha										
255 380	1 812	814	72 001	13 181	3 238	403	2 270	403 792	58 550	1
107 710	159	37	17 196	9 233	2 619	156	2 310	160 681	23 714	2
239 009	3 704	519	38 160	22 233	2 433	334	1 832	345 972	43 544	3
184 639	1 255	210	15 115	13 342	8 136	172	6 308	248 398	26 774	4
316 147	2 308	773	23 201	21 697	13 533	212	10 016	421 082	45 970	5
<b>1 102 886</b>	<b>9 238</b>	<b>2 353</b>	<b>165 673</b>	<b>79 686</b>	<b>29 960</b>	<b>1 278</b>	<b>22 735</b>	<b>1 579 925</b>	<b>198 553</b>	

## Mittelbereichen Schleswig-Holsteins am 31.12.2010

Landwirtschaftsfläche			Wald- fläche	Wasser- fläche	Flächen anderer Nutzung			Boden- fläche insge- samt	Siedlungs- und Verkehr- fläche	Schl.- Nr.
insgesamt	darunter				insgesamt	darunter				
	Moor	Heide				Friedhof	Unland			
ha										
–	–	–	6	247	101	1	97	420	67	0
19 498	276	6	5 375	601	248	43	178	31 840	6 072	1
20 089	16	–	2 841	417	119	22	82	26 477	3 015	2
41 854	436	79	10 625	1 788	480	31	417	61 339	6 033	3
32 635	95	28	1 045	3 985	2 290	26	1 707	45 219	5 282	4
28 867	250	7	4 076	3 680	305	23	275	40 778	3 734	5
29 978	80	10	2 878	1 545	529	55	295	41 847	6 885	6
23 295	16	–	5 986	2 279	140	20	117	35 176	3 310	7
70 187	526	161	7 074	6 398	750	70	650	96 949	12 349	8
17 189	5	100	4 649	813	144	39	80	27 274	4 418	9
57 017	422	41	2 392	2 674	2 543	52	2 029	72 476	7 796	10
79 864	453	100	4 263	4 502	4 600	33	3 083	102 838	9 540	11
56 799	710	115	8 215	4 634	1 005	69	606	80 080	9 111	12
21 303	494	87	4 787	249	132	19	100	31 168	4 565	13
21 511	9	–	1 510	2 581	230	10	181	28 343	2 514	14
70 291	200	77	11 226	6 042	931	163	615	105 905	17 195	15
39 530	81	25	7 788	4 483	640	118	508	66 525	14 032	16
23 549	10	25	1 903	1 026	2 145	13	1 921	31 487	2 854	17
37 078	212	204	16 419	2 161	162	28	116	61 519	5 506	18
68 448	1 125	280	15 307	1 614	247	96	130	98 661	12 984	19
53 461	189	167	3 871	2 639	2 557	25	1 534	69 773	7 245	20
8 931	136	73	2 829	157	128	31	86	17 074	4 731	21
44 056	47	19	2 914	2 278	1 690	22	1 541	56 310	5 372	22
7 947	32	2	1 043	199	77	28	25	13 785	4 503	23
31 908	70	2	5 744	8 183	198	18	127	49 920	3 839	24
68 463	2 351	332	9 452	3 311	969	58	853	92 697	10 292	25
61 494	850	69	5 898	3 295	515	45	394	80 731	9 274	26
27 294	31	3	490	2 043	1 641	18	1 000	34 231	2 778	27
5 982	2	62	1 081	2 219	784	23	544	12 088	2 038	28
2 906	–	272	169	834	3 215	17	3 091	9 600	2 461	29
10 883	82	2	4 380	2 266	60	10	48	19 387	1 789	30
5 954	13	2	7 097	124	181	49	117	17 614	4 165	31
14 625	19	–	2 341	421	203	4	187	20 390	2 802	32
<b>1 102 886</b>	<b>9 238</b>	<b>2 353</b>	<b>165 673</b>	<b>79 686</b>	<b>29 960</b>	<b>1 278</b>	<b>22 735</b>	<b>1 579 925</b>	<b>198 553</b>	

## 7. Nutzungsarten der Bodenflächen in den

Schl.- Nr.	Nahbereich	Gebäude- und Freifläche			Betriebsfläche		Erholungsfläche		Verkehrsfläche	
		ins- gesamt	darunter		ins- gesamt	darunter Abbau- land	ins- gesamt	darunter Grün- anlage	ins- gesamt	darunter Straßen, Wege, Plätze
			Woh- nen	Ge- werbe, Industrie						
ha										
1	Ahrensböök	454	252	31	39	31	42	31	280	279
2	Ahrensburg	1 871	1 270	220	7	4	382	190	731	674
3	Albersdorf	561	330	13	74	6	34	6	541	489
4	Bad Bramstedt	971	602	45	43	23	226	72	821	783
5	Bad Oldesloe	1 213	728	107	40	19	135	99	793	738
6	Bad Segeberg-Wahlstedt	2 020	1 168	138	117	49	257	86	1 325	1 254
7	Bargteheide	951	615	77	86	78	163	60	523	500
8	Barmstedt	885	489	66	80	50	122	49	654	622
9	Berkenthin	411	274	10	42	5	26	18	321	313
10	Böklund	508	305	14	12	0	24	11	356	355
11	Bordesholm	612	369	44	175	162	45	31	415	394
12	Bornhöved-Trappenkamp	778	377	101	515	416	119	68	563	546
13	Bredstedt	1 545	811	72	112	46	151	111	1 304	1 249
14	Brunsbüttel	1 179	407	506	99	–	87	66	485	401
15	Büchen	621	422	39	39	31	88	27	557	481
16	Büsum	377	232	18	10	–	100	11	228	204
17	Burg (Dithmarschen)	565	350	13	25	13	26	6	607	400
18	Fehmarn	828	511	21	26	0	180	75	639	585
19	Eckernförde	1 842	1 069	74	156	117	363	118	1 013	970
20	Elmshorn	1 630	1 018	143	24	5	220	169	659	616
21	Erfde	435	243	6	24	18	28	13	486	480
22	Eutin	1 635	1 049	63	168	141	219	144	829	763
23	Felde	401	248	14	38	18	30	15	283	267
24	Flensburg	3 814	2 250	412	228	125	368	223	1 928	1 658
25	Friedrichstadt	510	294	20	11	1	144	133	446	379
26	Garding	576	327	6	5	–	69	63	479	453
27	Geesthacht	1 287	837	160	100	15	186	66	478	453
28	Gelting	407	241	4	19	5	60	30	214	212
29	Gettorf	760	489	30	42	32	93	58	483	400
31	Glückstadt	689	388	96	8	–	51	34	285	240
32	Grömitz	395	284	3	1	0	128	38	175	172
33	Grube	339	213	7	3	0	44	30	214	202
34	Hanerau-Hademarschen	561	319	16	80	13	19	9	699	482
35	Heide	1 753	1 041	201	38	0	95	35	952	863
36	Heiligenhafen	445	263	32	12	2	71	67	244	227
37	Hennstedt	508	257	5	24	3	116	4	389	388
38	Hohenlockstedt	452	226	35	60	51	32	23	407	326
39	Hohenwestedt	854	483	51	84	37	61	32	689	665
40	Hohn	613	334	23	18	6	63	8	739	491
41	Horst (Holstein)	463	273	53	46	33	18	8	273	213
42	Husum	2 059	1 210	99	107	21	295	162	1 360	1 256
43	Itzehoe	1 891	1 131	265	354	304	337	178	886	740
44	Kaltenkirchen	1 523	880	168	166	128	332	111	888	843
45	Kappeln	748	433	37	11	2	100	37	407	325
46	Kellinghusen	861	488	31	40	10	66	28	593	550
47	Kiel	6 476	3 863	649	114	51	1 143	730	2 905	2 490
48	Krempe	347	186	16	9	1	13	7	211	168
49	Kropp	702	336	26	169	52	47	21	718	547
50	Lauenburg/Elbe	612	397	72	83	71	65	47	463	410
51	Leck	1 220	541	25	58	22	56	23	1 116	774
52	Leezen	489	295	46	120	102	47	21	404	403
53	Lensahn	378	257	18	8	2	23	15	262	245
54	Lübeck	5 868	3 481	974	222	83	1 304	984	2 832	2 269
55	Lütjenburg	817	433	25	27	13	239	73	551	535
56	Lunden	396	224	12	10	–	14	5	315	285



## Nahbereichen Schleswig-Holsteins am 31.12.2010

Landwirtschaftsfläche			Wald- fläche	Wasser- fläche	Flächen anderer Nutzung			Boden- fläche insge- samt	Siedlungs- und Verkehrs- fläche	Schl.- Nr.
insgesamt	darunter				insgesamt	darunter				
	Moor	Heide				Friedhof	Unland			
ha										
8 759	20	–	1 664	126	56	6	50	11 420	790	1
6 365	31	2	1 345	181	152	27	118	11 035	3 014	2
8 824	54	41	1 165	237	263	3	249	11 699	1 208	3
12 667	261	74	3 038	176	38	8	29	17 980	2 047	4
13 651	12	–	1 797	270	83	19	51	17 983	2 182	5
25 150	186	51	7 700	1 173	221	23	180	37 961	3 691	6
8 444	233	1	1 154	100	52	10	28	11 472	1 654	7
12 068	59	9	1 690	171	35	11	20	15 706	1 702	8
6 805	1	0	1 310	175	15	3	12	9 105	799	9
8 184	53	14	721	269	53	4	48	10 127	903	10
7 252	280	0	1 193	238	31	6	23	9 962	1 092	11
7 374	40	9	3 246	363	243	9	222	13 201	1 568	12
26 513	6	32	1 686	1 637	951	8	397	33 899	3 074	13
5 887	3	0	146	2 585	442	11	301	10 910	1 861	14
7 204	13	129	3 703	345	62	6	53	12 619	1 281	15
3 997	–	–	22	197	350	5	153	5 281	721	16
7 691	4	2	1 094	324	155	6	144	10 488	1 217	17
15 268	7	19	118	1 090	401	3	314	18 548	1 674	18
24 991	96	4	3 114	3 482	288	21	261	35 248	3 276	19
8 079	1	1	497	1 123	411	23	241	12 644	2 551	20
10 961	379	0	326	659	772	5	710	13 690	961	21
16 370	9	–	3 629	2 040	111	18	91	25 002	2 729	22
5 637	9	–	1 751	1 002	135	2	130	9 277	737	23
18 209	36	122	2 651	4 923	511	50	448	32 631	6 262	24
11 143	220	15	356	633	252	5	123	13 495	1 115	25
14 105	0	–	28	341	590	6	221	16 193	1 135	26
4 665	–	91	1 264	276	68	25	35	8 324	2 060	27
7 183	4	–	666	488	98	2	60	9 136	698	28
10 880	39	0	1 385	174	70	7	57	13 888	1 354	29
5 880	–	–	53	2 297	261	10	142	9 525	1 044	31
3 936	–	–	355	73	49	1	47	5 111	700	32
4 841	2	–	692	106	89	1	74	6 329	601	33
11 069	173	1	1 674	556	330	6	304	14 987	1 351	34
11 894	101	–	695	387	562	23	527	16 376	2 862	35
2 491	3	–	72	443	152	11	141	3 931	782	36
10 107	29	1	244	522	531	5	467	12 442	1 039	37
5 338	25	1	2 138	127	92	4	64	8 646	903	38
14 587	278	36	3 435	316	44	8	21	20 070	1 659	39
13 296	575	51	1 460	550	45	7	36	16 785	1 434	40
5 102	17	0	155	110	16	5	8	6 182	771	41
26 571	85	26	1 058	1 862	2 631	15	1 828	35 942	3 815	42
10 079	353	73	2 256	513	190	33	83	16 507	3 197	43
13 317	48	55	2 957	171	97	14	73	19 452	2 795	44
8 193	3	–	520	1 614	108	8	100	11 703	1 272	45
11 449	159	26	2 403	307	85	10	34	15 805	1 561	46
20 783	137	9	2 764	1 783	531	128	343	36 499	10 715	47
7 486	–	–	11	187	6	3	2	8 270	582	48
12 590	413	5	1 401	163	40	7	24	15 830	1 592	49
7 030	1	9	2 023	420	41	9	18	10 737	1 161	50
15 982	21	15	1 920	407	197	7	85	20 956	2 435	51
8 387	104	26	1 142	368	39	2	35	10 995	961	52
5 820	1	–	1 287	96	3	–	2	7 878	669	53
17 173	29	25	3 878	3 260	468	93	360	35 006	10 236	54
13 406	12	–	2 287	1 671	128	7	75	19 127	1 629	55
8 007	17	–	92	821	307	7	214	9 961	741	56

## 7. Nutzungsarten der Bodenflächen in den

Schl.- Nr.	Nahbereich	Gebäude- und Freifläche			Betriebsfläche		Erholungsfläche		Verkehrsfläche	
		ins- gesamt	darunter		ins- gesamt	darunter Abbau- land	ins- gesamt	darunter Grün- anlage	ins- gesamt	darunter Straßen, Wege, Plätze
			Woh- nen	Ge- werbe, Industrie						
ha										
57	Marne	978	472	49	18	–	40	22	529	509
58	Meldorf	921	503	62	52	17	47	25	680	651
59	Mölln	1 566	994	125	164	126	153	71	1 351	1 291
60	Nahe/Itzstedt	537	359	18	56	38	93	19	259	258
61	Neukirchen	435	228	11	40	–	20	13	466	413
62	Neumünster	3 661	2 092	300	118	48	460	308	1 985	1 786
63	Neustadt i. H.	924	498	43	11	1	221	104	538	490
64	Niebüll	861	463	52	28	–	62	42	678	608
65	Norderstedt	1 998	1 215	370	225	185	267	176	728	649
66	Nortorf	1 030	626	52	175	144	153	103	1 032	950
67	Oldenburg i. H.	1 102	539	35	61	19	229	180	670	642
68	Owschlag	402	248	21	104	92	22	5	408	386
69	Pinneberg	2 887	1 943	331	92	45	508	210	1 033	912
70	Plön	790	476	26	29	15	231	100	481	436
71	Preetz	979	621	29	32	8	127	78	612	583
72	Quickborn	1 011	704	104	155	144	159	65	407	383
73	Ratzeburg	794	541	31	29	19	108	54	550	503
74	Reinbek-Glinde-Wentorf b. H.	2 119	1 464	328	98	88	293	183	899	829
75	Reinfeld (Holstein)	625	369	66	14	5	37	24	412	382
76	Rendsburg	2 964	1 694	355	181	104	328	232	1 829	1 489
77	Sandesneben	398	265	9	30	19	32	18	253	252
78	Sankt Michaelisdonn	448	266	29	16	1	59	13	287	215
79	Sankt Peter-Ording	330	225	3	9	3	68	25	138	127
80	Satrup	440	280	19	6	1	23	10	280	280
81	Schafflund	938	432	37	77	43	124	92	806	790
82	Schenefeld	427	227	15	21	11	26	18	377	374
83	Schleswig	1 892	1 154	150	388	234	204	109	1 754	1 266
84	Schönberg (Holstein)	788	434	20	10	0	102	32	478	455
85	Schwarzenbek	683	408	103	58	48	177	46	471	440
86	Silberstedt	671	375	21	19	2	56	27	572	547
87	Sörup	385	230	20	5	0	22	13	243	231
88	Steinbergkirche	499	291	8	7	1	28	10	271	270
89	Süderbrarup	771	469	25	26	10	35	15	467	435
90	Süderlügum	442	231	10	6	0	16	5	428	407
91	Tarp	1 132	612	56	123	91	99	61	1 163	874
92	Tellingstedt	580	323	15	125	98	32	7	469	468
93	Timmendorfer-Strand- Scharbeutz	809	549	21	3	0	132	85	404	368
94	Tönning	365	222	13	6	–	55	38	319	280
95	Trittau	895	597	74	24	17	166	47	623	616
96	Uetersen	1 512	1 000	136	36	0	195	104	667	557
97	Viöl	637	252	66	52	34	23	9	579	553
98	Wacken	327	197	6	36	16	14	4	337	285
99	Wankendorf	466	259	23	42	31	27	17	331	306
100	Wedel	883	540	158	56	7	215	63	304	287
102	Wesselburen	511	281	18	2	–	14	4	364	350
103	Sylt	1 175	851	31	64	31	246	77	991	482
104	Wilster	700	348	37	56	0	39	29	496	414
105	Wyk auf Föhr/Nebel	714	454	19	13	4	93	38	492	466
106	Helgoland	33	9	3	3	–	8	6	22	13
107	Barsbüttel	467	266	102	54	54	27	14	301	297
108	Schönwalde am Bungsberg	243	150	2	48	42	46	28	184	177
109	Henstedt-Ulzburg	828	539	98	16	1	85	56	315	294
110	Selent	328	173	16	119	74	29	18	211	203
111	Schwentinental	408	268	30	4	3	53	37	150	139
112	Ratekau	521	349	52	55	51	96	25	343	317
	<b>Schleswig-Holstein</b>	<b>110 339</b>	<b>65 391</b>	<b>9 302</b>	<b>7 524</b>	<b>4 445</b>	<b>14 997</b>	<b>7 991</b>	<b>68 860</b>	<b>61 015</b>

## Nahbereichen Schleswig-Holsteins am 31.12.2010

Landwirtschaftsfläche			Wald- fläche	Wasser- fläche	Flächen anderer Nutzung			Boden- fläche insge- sam	Siedlungs- und Verkehrs- fläche	Schl.- Nr.
insgesamt	darunter				insgesamt	darunter				
	Moor	Heide				Friedhof	Unland			
ha										
13 984	–	–	19	343	1 661	8	1 275	17 572	1 572	57
14 287	9	23	952	768	1 664	9	1 488	19 372	1 691	58
20 098	162	75	10 673	1 745	86	17	56	35 835	3 125	59
5 227	123	4	558	93	22	7	11	6 845	915	60
10 171	131	–	226	742	474	1	189	12 575	963	61
23 569	324	179	5 903	567	111	54	50	36 375	6 230	62
8 471	18	–	1 166	307	93	3	89	11 734	1 697	63
12 255	1	1	62	874	442	8	31	15 262	1 637	64
4 648	126	14	1 718	103	109	22	81	9 795	3 055	65
17 844	538	204	3 436	781	62	11	46	24 513	2 257	66
17 854	35	–	1 565	582	1 105	8	1 061	23 169	2 051	67
6 903	351	57	1 306	282	34	3	31	9 462	847	68
7 947	32	2	1 043	199	77	28	25	13 785	4 503	69
11 389	10	1	2 273	4 920	42	9	30	20 155	1 526	70
14 534	9	–	2 878	1 766	48	14	26	20 977	1 756	71
3 903	1	56	1 047	52	19	8	5	6 753	1 597	72
8 437	82	2	3 713	2 139	53	9	42	15 823	1 471	73
3 124	10	0	6 947	94	131	44	78	13 703	3 365	74
8 673	6	–	1 182	195	45	5	37	11 183	1 088	75
22 151	835	88	2 574	1 171	358	39	314	31 556	5 238	76
6 785	29	–	1 549	105	19	3	15	9 170	697	77
5 199	–	27	362	122	328	5	285	6 821	814	78
1 534	–	2	100	50	603	2	532	2 832	546	79
6 480	136	6	729	92	25	3	21	8 075	751	80
19 768	184	8	1 603	304	62	4	49	23 681	1 906	81
8 395	10	10	1 713	157	95	4	87	11 211	844	82
15 851	148	35	1 755	2 073	329	21	269	24 246	4 025	83
10 835	35	4	695	521	127	6	48	13 555	1 383	84
6 971	9	1	1 592	54	26	6	17	10 032	1 346	85
11 632	80	15	919	221	36	6	18	14 126	1 322	86
5 783	37	0	290	154	16	4	12	6 896	658	87
8 095	1	–	439	694	54	4	49	10 087	808	88
11 423	17	0	1 028	896	32	5	26	14 678	1 294	89
8 098	36	84	1 251	326	84	1	46	10 652	894	90
17 066	146	25	1 558	296	105	7	92	21 542	2 432	91
11 008	222	–	510	475	536	6	510	13 735	1 115	92
4 187	11	–	792	854	85	12	72	7 267	1 361	93
7 946	31	1	325	976	340	5	214	10 334	750	94
6 678	16	2	3 146	350	49	8	35	11 933	1 700	95
7 367	5	2	891	835	504	20	378	12 007	2 429	96
13 485	141	28	1 077	175	185	2	180	16 214	1 259	97
5 624	161	4	792	199	146	3	140	7 474	701	98
8 564	14	–	1 209	429	14	4	8	11 082	839	99
3 344	0	60	725	1 524	347	20	193	7 396	1 470	100
9 688	–	–	13	795	219	8	54	11 607	899	102
2 906	–	272	169	834	3 215	17	3 091	9 600	2 461	103
13 106	91	2	239	1 723	206	3	82	16 566	1 295	104
6 955	0	67	411	289	1 360	7	1 183	10 328	1 316	105
0	–	–	6	247	101	1	97	420	67	106
2 830	3	2	150	30	50	5	39	3 910	801	107
5 522	7	0	2 026	209	15	1	13	8 292	480	108
3 786	204	11	153	28	15	5	7	5 226	1 248	109
6 756	2	1	1 533	1 781	10	3	5	10 767	615	110
868	–	–	250	40	9	3	3	1 782	616	111
3 744	18	–	999	173	29	4	25	5 960	967	112
<b>1 102 886</b>	<b>9 238</b>	<b>2 353</b>	<b>165 673</b>	<b>79 686</b>	<b>29 960</b>	<b>1 278</b>	<b>22 735</b>	<b>1 579 925</b>	<b>198 553</b>	

## Gliederung der Planungsräume Schleswig-Holsteins (Stand: 31.12.2010)

Planungsraum	Zugehörige Kreise und kreisfreie Städte	
I	Schleswig-Holstein Süd	Herzogtum Lauenburg, Pinneberg, Segeberg, Stormarn
II	Schleswig-Holstein Ost	Lübeck, Ostholstein
III	Schleswig-Holstein Mitte	Kiel, Neumünster, Plön, Rendsburg-Eckernförde
IV	Schleswig-Holstein Süd-West	Dithmarschen, Steinburg
V	Schleswig-Holstein Nord	Flensburg, Nordfriesland, Schleswig-Flensburg

## Gliederung der Mittelbereiche Schleswig-Holsteins (Stand: 31.12.2010)

Mittelbereich	Zugehörige Gemeinden
Ahrensburg	Ahrensburg, Stadt; Ammersbek, Bargfeld-Stegen, Bargteheide, Stadt; Braak, Delingsdorf, Elmenhorst, Grande, Grönwohld, Großensee, Großhansdorf, Hamfelde, Hammoor, Hohenfelde, Hoisdorf, Jersbek, Köthel, Lütjensee, Nienwohld, Rausdorf, Siek, Stapelfeld, Todendorf, Tremsbüttel, Trittau, Witzhave
Bad Oldesloe	Bad Oldesloe, Stadt; Barnitz, Feldhorst, Grabau, Groß Boden, Heidekamp, Lasbek, Meddewade, Neritz, Pölitz, Rehhorst, Reinfeld (Holstein), Stadt; Rethwisch, Rümpel, Schürensöhlen, Steinburg, Stubben, Travenbrück, Westerau
Bad Segeberg	Bad Segeberg, Stadt; Bahrenhof, Bark, Bebensee, Blunk, Buchholz, Forstgutsbezirk; Bühnsdorf, Daldorf, Damsdorf, Dreggers, Fahrenkrug, Fredesdorf, Geschendorf, Groß Niendorf, Groß Rönnau, Högersdorf, Itzstedt, Klein Gladebrügge, Klein Rönnau, Krems II, Kükels, Leezen, Mözen, Nahe, Negerbötel, Nehms, Neuengörs, Neversdorf, Oering, Pronstorf, Rohlstorf, Schackendorf, Schieren, Schmalensee, Schwissel, Seedorf, Seth, Stipsdorf, Stocksee, Strukdorf, Sülfeld, Tarbek, Tensfeld, Todesfelde, Travenhorst, Traventhal, Wahlstedt, Stadt; Wakendorf I, Weede, Wensin, Westerrade, Wittenborn
Brunsbüttel	Aebtissinwisch, Averlak, Brickeln, Brokdorf, Brunsbüttel, Stadt; Buchholz, Burg (Dithmarschen), Büttel, Diekhusen-Fahrstedt, Dingen, Ecklak, Eddelak, Friedrichskoog, Helse, Kaiser-Wilhelm-Koog, Kronprinzenkoog, Kuden, Kudensee, Landscheide, Marne, Stadt; Marnerdeich, Neuendorf-Sachsenbande, Neufeld, Neufelderkoog, Nortorf, Quickborn, Ramhusen, Sankt Margarethen, Sankt Michaelisdonn, Schmedeswurth, Trennewurth, Volsemenhusen
Eckernförde	Ahlefeld-Bistensee, Altenhof, Ascheffel, Barkelsby, Brekendorf, Damendorf, Damp, Eckernförde, Stadt; Fleckeby, Gammelby, Goosefeld, Groß Wittensee, Güby, Haby, Holtsee, Holzdorf, Hummelfeld, Hütten, Klein Wittensee, Kosel, Loose, Osterby, Rieseby, Thumby, Waabs, Windeby
Elmshorn	Altenmoor, Barmstedt, Stadt; Bevern, Bokel, Bokholt-Hanredder, Brande-Hörnerkirchen, Bullenkuhlen, Ellerhoop, Elmshorn, Stadt; Groß Nordende, Groß Offenseth-Aspern, Heede, Heidgraben, Hemdingen, Hohenfelde, Horst (Holstein), Kiebitzreihe, Klein Nordende, Klein Offenseth-Sparrieshoop, Kölln-Reisiek, Langeln, Lutzhorn, Moorrege, Neuendeich, Neuendorf b. Elmshorn, Osterhorn, Raa-Besenbek, Seester, Seestermühe, Seeth-Ekholt, Tornesch, Uetersen, Stadt; Westerhorn
Eutin	Bosau, Eutin, Stadt; Glasau, Kasseedorf, Kirchnüchel, Malente, Schönwalde am Bungsberg, Süsel
Flensburg	Ahneby, Ausacker, Böxlund, Dollerup, Eggebek, Flensburg, Stadt; Freienwill, Glücksburg (Ostsee), Stadt; Großenwiehe, Großsolt, Grundhof, Handewitt, Harrislee, Holt, Hörup, Hürup, Husby, Janneby, Jardelund, Jerrishoe, Jörl, Langballig, Langstedt, Lindewitt, Maasbüll, Medelby, Meyn, Munkbrarup, Nordhackstedt, Oeversee, Osterby, Quern, Ringsberg, Satrup, Schafflund, Sieverstedt, Sollerup, Sörup, Steinberg, Steinbergkirche, Sterup, Süderhackstedt, Tarp, Tastrup, Wallsbüll, Wanderup, Wees, Weesby, Westerholz
Geesthacht	Aumühle, Basedow, Brunstorf, Buchhorst, Dalldorf, Dassendorf, Escheburg, Geesthacht, Stadt; Grabau, Grove, Gülzow, Hamwarde, Havekost, Hohenhorn, Juliusburg, Kollow, Kröppelshagen-Fahrendorf, Krukow, Krüzen, Lanze, Lauenburg/Elbe, Stadt; Lüttau, Müssen, Sachsenwald, Forstgutsbezirk; Schnakenbek, Schulendorf, Schwarzenbek, Stadt; Wangelau, Wiershop, Witzeeze, Worth

## Noch: Gliederung der Mittelbereiche Schleswig-Holsteins (Stand: 31.12.2010)

Mittelbereich	Zugehörige Gemeinden
Heide	Albersdorf, Arkebek, Barkenholm, Bergewöhrden, Bunsöh, Büsum, Büsumer Deichhausen, Dellstedt, Delve, Dörpling, Fedderingen, Friedrichsgabekoog, Gaushorn, Glüsing, Hedwigenkoog, Heide, Stadt; Hellschen-Heringsand-Unterschaar, Hemme, Hemmingstedt, Hennstedt, Hillgroven, Hollingstedt, Hövede, Immenstedt, Kleve, Krempel, Lieth, Linden, Lohe-Rickelshof, Neuenkirchen, Norddeich, Norderheistedt, Norderwöhrden, Nordhastedt, Oesterdeichstrich, Oesterwurth, Offenbüttel, Osterrade, Ostrohe, Pahlen, Rehm-Flehde-Bargen, Reinsbüttel, Sankt Annen, Schalkholz, Schlichting, Schrum, Schülpe, Stelle-Wittenwurth, Strübbel, Süderdeich, Süderdorf, Süderheistedt, Tellingstedt, Tielenhemme, Wallen, Warwerort, Weddingstedt, Welmbüttel, Wennbüttel, Wesselburen, Stadt; Wesselburener Deichhausen, Wesselburenerkoog, Wesseln, Westerborstel, Westerdeichstrich, Wiemerstedt, Wöhrden, Wrohm
Helgoland	Helgoland
Husum	Ahrenshöft, Ahrenviöl, Ahrenviölfeld, Almdorf, Arlewatt, Bargum, Behrendorf, Bohmstedt, Bondelum, Bordelum, Bredstedt, Stadt; Breklum, Drage, Drelstorf, Elisabeth-Sophien-Koog, Fresendelf, Friedrichstadt, Stadt; Goldebek, Goldelund, Gröde, Haselund, Hattstedt, Hattstedtermarsch, Högel, Hallig Hooge, Horstedt, Hude, Husum, Stadt; Immenstedt, Joldelund, Koldenbüttel, Kolkerheide, Langeneß, Langenhorn, Löwenstedt, Lütjenholm, Mildstedt, Norderstapel, Nordstrand, Norstedt, Ockholm, Oldersbek, Olderup, Ostenfeld (Husum), Oster-Ohrstedt, Pellworm, Ramstedt, Rantrum, Reußenköge, Schwabstedt, Schwesing, Seeth, Simonsberg, Sollwitt, Sönnebüll, Struckum, Süderhöft, Südermarsch, Süderstapel, Uelvesbüll, Viöl, Vollstedt, Wester-Ohrstedt, Winnert, Wisch, Wittbek, Witzwort, Wobbenbüll
Itzehoe	Aasbüttel, Agethorst, Aufer, Bahrenfleth, Beidenfleth, Bekdorf, Bekmünde, Besdorf, Blomesche Wildnis, Bokelrehm, Bokhorst, Borsfleth, Breitenberg, Breitenburg, Christenthal, Dägeling, Dammfleth, Drage, Elskop, Engelbrechtsche Wildnis, Glückstadt, Stadt; Grevenkop, Gribbohm, Hadenfeld, Heiligenstedten, Heiligenstedtenerkamp, Herzhorn, Hingstheide, Hodorf, Hohenaspe, Hohenlockstedt, Holstenniendorf, Huje, Itzehoe, Stadt; Kaaks, Kaisborstel, Kellinghusen, Stadt; Kleve, Kollmar, Kollmoor, Krempe, Stadt; Kremperheide, Krempermoor, Kronsmoor, Krummendiek, Lägerdorf, Landrecht, Lockstedt, Lohbarbek, Looft, Mehlbek, Moordiek, Moorhusen, Mühlenbarbek, Münsterdorf, Neuenbrook, Nienbüttel, Nutteln, Oelixedorf, Oeschebüttel, Oldenborstel, Oldendorf, Ottenbüttel, Peissen, Pöschendorf, Puls, Quarnstedt, Rade, Reher, Rethwisch, Rosdorf, Schenefeld, Schlotfeld, Siezbüttel, Silzen, Sommerland, Stördorf, Störkathen, Süderau, Vaale, Vaalermoor, Wacken, Warringholz, Westermoor, Wewelsfleth, Wilster, Stadt; Winseldorf, Wittenbergen, Wrist, Wulfsmoor
Kaltenkirchen	Alveslohe, Hartenholm, Hasenmoor, Heidmoor, Henstedt-Ulzburg, Hüttblek, Kaltenkirchen, Stadt; Kattendorf, Kisdorf, Lentförden, Mönkloh, Nützen, Oersdorf, Schmalfeld, Sievershütten, Struvenhütten, Stukenborn, Wakendorf II, Weddelbrook, Winsen
Kappeln	Arnis, Stadt; Boren, Brodersby, Dollrottfeld, Dörphof, Ekenis, Esgrus, Gelting, Grödersby, Hasselberg, Kappeln, Stadt; Karby, Kiesby, Kronsgaard, Maasholm, Nieby, Niesgrau, Oersberg, Pommerby, Rabel, Rabenholz, Rabenkirchen-Faulück, Scheggerott, Stangheck, Stoltebüll, Wagersrott, Winnemark
Kiel	Achterwehr, Altenholz, Barmissen, Barsbek, Bendfeld, Bisse, Blumenthal, Bönnhusen, Boksee, Bothkamp, Bredenbek, Brodersdorf, Brügge, Dänischenhagen, Dobersdorf, Fahren, Fargau-Pratjau, Felde, Felm, Fiefbergen, Flintbek, Gettorf, Grevenkrug, Großbarkau, Heikendorf, Höhdorf, Honigsee, Kiel, Landeshauptstadt; Kirchbarkau, Klein Barkau, Köhn, Krokau, Kronshagen, Krummbek, Krummwisch, Kühren, Laboe, Langwedel, Lehmkuhlen, Lindau, Löptin, Lutterbek, Martensrade, Melsdorf, Mielkendorf, Molfsee, Mönkeberg, Nettensee, Neudorf-Bornstein, Neuwittenbek, Noer, Osdorf, Ottendorf, Passade, Pohnsdorf, Postfeld, Prasdorf, Preetz, Stadt; Probsteierhagen, Quarnbek, Rastorf, Reesdorf, Rodenbek, Rumohr, Schellhorn, Schierensee, Schinkel, Schlesen, Schmalstede, Schönberg (Holstein), Schönhorst, Schönkirchen, Schwedeneck, Schwentimental, Sören, Stakendorf, Stein, Stoltenberg, Strande, Techelsdorf, Tüttendorf, Wahlstorf, Warnau, Wendtorf, Westensee, Wisch
Lübeck	Ahrensböök, Bad Schwartau, Stadt; Badendorf, Bliestorf, Dühelsdorf, Grinau, Groß Gröna, Groß Sarau, Groß Schenkenberg, Hamberge, Heilshoop, Kastorf, Klein Wesenberg, Klempau, Krummesse, Lübeck, Hansestadt; Mönkhagen, Ratekau, Rondeshagen, Scharbeutz, Siebenbäumen, Sierksrade, Stockelsdorf, Timmendorfer Strand, Wesenberg, Zarpfen
Meldorf	Bargenstedt, Barlt, Busenwurth, Eggstedt, Elpersbüttel, Epenwöhrden, Frestedt, Großenrade, Gudendorf, Hochdonn, Krumstedt, Meldorf, Stadt; Nindorf, Nordermeldorf, Odderade, Sarzbüttel, Schafstedt, Süderhastedt, Tensbüttel-Röst, Windbergen, Wolmersdorf

## Noch: Gliederung der Mittelbereiche Schleswig-Holsteins (Stand: 31.12.2010)

Mittelbereich	Zugehörige Gemeinden
Mölln	Alt Mölln, Bälau, Basthorst, Besenthal, Borstorf, Breitenfelde, Bröthen, Brunsmark, Büchen, Dahmker, Duvensee, Elmenhorst, Fitzen, Fuhlenhagen, Göttin, Grambek, Groß Pampau, Gudow, Güster, Hamfelde, Hollenbek, Hornbek, Horst, Kankelau, Kasseburg, Klein Pampau, Klein Zecher, Klinkrade, Koberg, Köthel, Kuddewürde, Kühsen, Labenz, Langenlehsten, Lankau, Lehmrade, Linau, Lüchow, Möhnsen, Mölln, Stadt; Mühlenrade, Niendorf/Stecknitz, Nusse, Panten, Poggensee, Ritzerau, Roseburg, Sahms, Sandesneben, Schiphorst, Schönberg, Schretstaken, Seedorf, Siebeneichen, Sirksfelde, Steinhorst, Sterley, Talkau, Tramm, Walksfelde, Wentorf (Amt Sandesneben), Woltersdorf
Neumünster	Armstedt, Arpsdorf, Aukrug, Bad Bramstedt, Stadt; Bargstedt, Bimöhlen, Bönebüttel, Boostedt, Bordesholm, Borgdorf-Seedorf, Bornhöved, Borstel, Brokstedt, Dätgen, Ehdorf, Fitzbek, Föhlden-Barl, Fuhldorf, Gnutz, Gönnebek, Grauel, Groß Buchwald, Groß Kummerfeld, Großenaspe, Großharrie, Hagen, Hardebek, Hasenkrug, Heidmühlen, Heinkenborstel, Hennstedt, Hitzhusen, Hoffeld, Hohenwestedt, Jahrsdorf, Krogaspe, Latendorf, Loop, Meezen, Mörel, Mühbrook, Negenharrie, Neumünster, Stadt; Nindorf, Nortorf, Stadt; Oldenhütten, Osterstedt, Padenstedt, Poyenberg, Rade b. Hohenwestedt, Remmels, Rendswühren, Rickling, Ruhwinkel, Sarlhusen, Schillsdorf, Schönbek, Schülp b. Nortorf, Tappendorf, Tasdorf, Timmaspe, Trappenkamp, Wankendorf, Wapelfeld, Wasbek, Wattenbek, Wiedenborstel, Wiemersdorf, Willenscharen
Neustadt i. H.	Altenkrempe, Beschendorf, Dahme, Grömitz, Kellenhusen (Ostsee), Manhagen, Neustadt in Holstein, Stadt; Schashagen, Sierksdorf
Niebüll	Achtrup, Alkersum, Aventoft, Borgsum, Bosbüll, Braderup, Bramstedtlund, Dagebüll, Dunsum, Ellhöft, Emmelsbüll-Horsbüll, Enge-Sande, Friedrich-Wilhelm-Lübke-Koog, Galmsbüll, Holm, Humtrup, Karlum, Klanxbüll, Klixbüll, Ladelund, Leck, Lexgaard, Midlum, Nebel, Neukirchen, Nieblum, Niebüll, Stadt; Norddorf auf Amrum, Oevenum, Oldsum, Risum-Lindholm, Rodenäs, Sprakebüll, Stadum, Stedesand, Süderende, Süderlügum, Tinningstedt, Uphusum, Utersum, Westre, Witsum, Wittdün, Wrixum, Wyk auf Föhr, Stadt
Norderstedt	Bilsen, Ellerau, Hasloh, Kayhude, Norderstedt, Stadt; Quickborn, Stadt; Tangstedt
Oldenburg i. H.	Damlos, Fehmarn, Stadt; Göhl, Gremersdorf, Großenbrode, Grube, Harmsdorf, Heiligenhafen, Stadt; Heringsdorf, Kabelhorst, Lensahn, Neukirchen, Oldenburg in Holstein, Stadt; Riepsdorf, Wangels
Pinneberg	Appen, Bönningstedt, Borstel-Hohenraden, Ellerbek, Halstenbek, Kummerfeld, Pinneberg, Stadt; Prisdorf, Rellingen, Schenefeld, Stadt; Tangstedt
Plön	Ascheberg (Holstein), Behrendorf (Ostsee), Belau, Blekendorf, Bösdorf, Dannau, Dersau, Dörnack, Giekau, Grebin, Helmstorf, Högsdorf, Hohenfelde, Hohwacht (Ostsee), Kalübbe, Klamp, Kletkamp, Lammerhagen, Lebrade, Lütjenburg, Stadt; Mucheln, Nehmten, Panker, Plön, Stadt; Rantzaу, Ratjensdorf, Schwartbuck, Selent, Stolpe, Tröndel, Wittmoldt
Ratzeburg	Albsfelde, Bäk, Behlendorf, Berkenthin, Buchholz, Einhaus, Fredeburg, Giesensdorf, Göldenitz, Groß Disnack, Harmsdorf, Kittlitz, Kulpin, Mechow, Mustin, Niendorf bei Berkenthin, Pogeez, Ratzeburg, Stadt; Römnitz, Salem, Schmilau, Ziethen
Reinbek/Glinde/Wentorf b. Hamburg	Aumühle, Barsbüttel, Börnsen, Brunsbek, Glinde, Stadt; Oststeinbek, Reinbek, Stadt, Sachsenwald (Forstgutsbezirk), Wentorf b. Hamburg, Woltorf
Rendsburg	Alt Duvenstedt, Bargstall, Beldorf, Bendorf, Beringstedt, Bokel, Borgstedt, Bornholt, Bovenau, Brammer, Breiholz, Brinjahе, Büdelsdorf, Stadt; Bünsdorf, Christiansholm, Eisendorf, Ellerdorf, Elsdorf-Westermühlen, Embühren, Emkendorf, Erfde, Fockbek, Friedrichsgraben, Friedrichsholm, Gokels, Groß Vollstedt, Haale, Hamdorf, Hamweddel, Hanerau-Hademarschen, Haßmoor, Hohn, Holzbunge, Hörsten, Jevenstedt, Königshügel, Lohe-Föhlden, Luhnstedt, Lütjenwestedt, Meggerdorf, Neu Duvenstedt, Nienborstel, Nübbel, Oldenbüttel, Ostenfeld (Rendsburg), Osterrönfeld, Owschlag, Prinzenmoor, Rade b. Rendsburg, Rendsburg, Stadt; Rickert, Schacht-Audorf, Schülldorf, Schülp b. Rendsburg, Seefeld, Sehestedt, Sophienhamm, Stafstedt, Steinfeld, Tackesdorf, Thaden, Tielen, Todenbüttel, Warder, Westerrönfeld
Schleswig	Alt Bennebek, Bergenhusen, Böel, Böklund, Bollingstedt, Borgwedel, Börm, Brebel, Brodersby, Busdorf, Dannewerk, Dörpstedt, Ellingstedt, Fahrdorf, Geltorf, Goltoft, Groß Rheide, Havetoft, Havetoftloit, Hollingstedt, Hüsby, Idstedt, Jagel, Jübek, Klappholz, Klein Bennebek, Klein Rheide, Kropp, Loit, Lottorf, Lürschau, Mohrkirch, Neuberend, Norderbrarup, Nottfeld, Nübel, Rüde, Rügge, Saustrup, Schaalby, Schleswig, Stadt; Schnarup-Thumby, Schuby, Selk, Silberstedt, Steinfeld, Stolk, Struxdorf, Süderbrarup, Süderfahrenstedt, Taarstedt, Tetenhusen, Tolk, Treia, Twedt, Ülsby, Ulsnis, Wohlde

## Noch: **Gliederung der Mittelbereiche Schleswig-Holsteins (Stand: 31.12.2010)**

<b>Mittelbereich</b>	<b>Zugehörige Gemeinden</b>
Sylt	Hörnum, Kampen, List, Sylt, Wenningstedt-Braderup
Tönning	Garding, Kirchspiel; Garding, Stadt; Grothusenkoog, Groven, Karolinenkoog, Katharinenheerd, Kotzenbüll, Lehe, Lunden, Norderfriedrichskoog, Oldenswort, Osterhever, Poppenbüll, Sankt Peter-Ording, Tating, Tetenbüll, Tönning, Stadt; Tümlauer Koog, Vollerwiek, Welt, Westerhever
Wedel	Haselau, Haseldorf, Heist, Hetlingen, Holm, Wedel, Stadt

## **Gliederung der Nahbereiche Schleswig-Holsteins (Stand: 31.12.2010)**

<b>Nahbereich</b>	<b>Zugehörige Gemeinden</b>
Ahrensböök	Ahrensböök, Glasau
Ahrensburg	Ahrensburg, Stadt; Ammersbek, Braak, Großhansdorf, Hoisdorf, Siek, Stapelfeld
Albersdorf	Albersdorf, Arkebek, Bunsloh, Immenstedt, Offenbüttel, Osterrade, Schafstedt, Schrum, Tensbüttel-Röst, Wennbüttel
Bad Bramstedt	Armstedt, Bad Bramstedt, Stadt; Bimöhlen, Föhrden-Barl, Fuhlendorf, Hagen, Hardebek, Hasenkrug, Heidmoor, Hitzhusen, Lentföhrden, Mönkloh, Weddelbrook, Wiemersdorf
Bad Oldesloe	Bad Oldesloe, Stadt; Grabau, Groß Boden, Lasbek, Meddewade, Neritz, Pölitze, Rethwisch, Rümpel, Schürensöhlen, Steinburg, Travenbrück
Bad Segeberg/Wahlstedt	Bad Segeberg, Stadt; Bahrenhof, Blunk, Buchholz, Forstgutsbezirk; Bühnsdorf, Dreggers, Fahrenkrug, Geschendorf, Groß Rönnau, Högersdorf, Klein Gladebrügge, Klein Rönnau, Krems II, Negernbötel, Nehms, Neuengörs, Pronstorf, Rohlstorf, Schackendorf, Schieren, Seedorf, Stipsdorf, Strukdorf, Travenhorst, Traventhal, Wahlstedt, Stadt; Wakendorf I, Weede, Wensin, Westerrade
Bargteheide	Bargfeld-Stegen, Bargteheide, Stadt; Delingsdorf, Elmenhorst, Hammoor, Jersbek, Nienwohld, Todendorf, Tremsbüttel
Barmstedt	Barmstedt, Stadt; Bevern, Bokel, Bokholt-Hanredder, Brande-Hörmerkirchen, Bullenkuhlen, Groß Offenseth-Aspern, Heede, Hemdingen, Langeln, Lutzhorn, Osterhorn, Westerhorn
Barsbüttel	Barsbüttel, Brunsbek
Berkenthin	Behlendorf, Berkenthin, Bliestorf, Düchelsdorf, Göldenitz, Grinau, Groß Disnack, Kastorf, Klempau, Niendorf bei Berkenthin, Rondeshagen, Siebenbäumen, Sierkrade
Böklund	Böklund, Havetoft, Klappholz, Stolk, Struxdorf, Süderfahnenstedt, Tolk, Twedt, Ülsby
Bordesholm	Bissee, Bordesholm, Brügge, Grevenkrug, Groß Buchwald, Hoffeld, Loop, Mühbrook, Negenharrie, Reesdorf, Schmalstede, Schönbek, Sören, Wattenbek
Bornhöved-Trappenkamp	Bornhöved, Daldorf, Damsdorf, Gönnebek, Rickling, Schmalensee, Stocksee, Tarbek, Tensfeld, Trappenkamp
Bredstedt	Ahrenshöft, Almdorf, Bargum, Bohmstedt, Bordelum, Bredstedt, Stadt; Breklum, Dreisdorf, Goldebek, Goldelund, Gröde, Högel, Hallig Hooge, Joldelund, Kolkerheide, Langeneß, Langenhorn, Lütjenholm, Ockholm, Reußenköge, Sönnebüll, Struckum, Vollstedt
Brunsbüttel	Averlak, Brunsbüttel, Stadt; Büttel, Kudensee, Landscheide, Sankt Margarethen

## Noch: Gliederung der Nahbereiche Schleswig-Holsteins (Stand: 31.12.2010)

Nahbereich	Zugehörige Gemeinden
Büchen	Bröthen, Büchen, Fitzen, Güster, Klein Pampau, Langenlehsten, Müssen, Roseburg, Schulendorf, Siebeneichen, Witzeze
Büsum	Büsum, Büsumer Deichhausen, Friedrichsgabekoog, Hedwigenkoog, Oesterdeichstrich, Warwerort, Westerdeichstrich
Burg (Dithmarschen)	Brickeln, Buchholz, Burg (Dithmarschen), Eggstedt, Frestedt, Großenrade, Hochdonn, Kuden, Quickborn, Süderhastedt
Eckernförde	Altenhof, Barkelsby, Damp, Eckernförde, Stadt; Fleckeby, Gammelby, Goosefeld, Groß Wittensee, Güby, Haby, Holtsee, Holzdorf, Hummelfeld, Klein Wittensee, Kosel, Loose, Osterby, Rieseby, Thumbby, Waabs, Windeby
Elmshorn	Elmshorn, Stadt; Klein Nordende, Klein Offenseth-Sparrieshoop, Kölln-Reisiek, Neuendorf b. Elmshorn, Raa-Besenbek, Seester, Seestermühe, Seeth-Ekholt
Erfde	Bergenhusen, Erfde, Meggerdorf, Norderstapel, Süderstapel, Tielen, Wohld
Eutin	Bosau, Eutin, Stadt; Malente, Süsel
Fehmarn	Fehmarn, Stadt
Felde	Achterwehr <sup>1</sup> , Bredenbek, Felde, Krummwisch, Westensee
Flensburg	Ausacker, Flensburg, Stadt; Freienwill, Glücksburg (Ostsee), Stadt; Handewitt, Harrislee, Hürup, Husby, Langballig, Maasbüll, Munkbrarup, Ringsberg, Tastrup, Wees, Westerholz
Friedrichstadt	Drage, Fresendelf, Friedrichstadt, Stadt; Hude, Koldenbüttel, Ramstedt, Schwabstedt, Seeth, Süderhöft, Uelvesbüll, Wisch, Witzwort
Garding	Garding, Kirchspiel; Garding, Stadt; Grothusenkoog, Katharinenheerd, Osterhever, Poppenbüll, Tating <sup>1</sup> , Tetenbüll, Tümlauer Koog, Vollerwiek, Welt, Westerhever
Geesthacht	Dassendorf, Escheburg, Geesthacht, Stadt; Hamwarde, Hohenhorn, Kröppelshagen-Fahrendorf, Wiershop, Worth
Gelting	Gelting, Hasselberg, Kronsgaard, Maasholm, Nieby, Pommerby, Rabenholz, Stangheck, Stoltebüll <sup>1</sup>
Gettorf	Felm, Gettorf, Lindau, Neudorf-Bornstein, Neuwittenbek, Noer, Osdorf, Schinkel, Tüttendorf
Glückstadt	Blomesche Wildnis, Borsfleth <sup>1</sup> , Engelbrechtsche Wildnis, Glückstadt, Stadt; Herzhorn, Kollmar
Grömitz	Grömitz
Grube	Dahme, Grube, Kellenhusen (Ostsee), Riepsdorf
Hanerau-Hademarschen	Beldorf, Bendorf, Bornholt, Gokels, Haale, Hanerau-Hademarschen, Lütjenwestedt, Oldenbüttel, Seefeld, Steinfeld, Tackesdorf, Thaden
Heide	Barkenholm, Heide, Stadt; Hemmingstedt, Lieth, Lohe-Rickelshof, Norderwörden, Nordhastedt, Ostrohe, Stelle-Wittenwurth, Weddingstedt, Wesseln, Wörden
Heiligenhafen	Großenbrode, Heiligenhafen, Stadt
Helgoland	Helgoland
Hennstedt	Bergewörden, Delve, Fedderingen, Glüsing, Hennstedt, Hollingstedt, Kleve, Linden, Norderheistedt, Schlichting, Süderheistedt, Wiemerstedt
Henstedt-Ulzburg	Henstedt-Ulzburg, Wakendorf II
Hohenlockstedt	Hohenlockstedt, Lockstedt, Lohbarbek, Peissen, Schlotfeld, Silzen, Winseldorf
Hohenwestedt	Beringstedt, Brinjahe, Embühren, Grauel, Heinkenborstel, Hohenwestedt, Jahrsdorf, Luhnstedt, Meezen, Mörel, Nienborstel, Nindorf, Osterstedt, Poyenberg, Rade b. Hohenwestedt, Rimmels, Stafstedt, Tappendorf, Todenbüttel, Wapelfeld

<sup>1</sup> Zugeordnet nach dem Schwerpunkt der Bebauung



## Noch: Gliederung der Nahbereiche Schleswig-Holsteins (Stand: 31.12.2010)

Nahbereich	Zugehörige Gemeinden
Hohn	Bargstall, Breiholz, Christiansholm, Elsdorf-Westermühlen, Friedrichsgraben, Friedrichsholm, Hamdorf, Hohn, Königshügel, Lohe-Föhrden, Prinzenmoor, Sophienhamm
Horst (Holstein)	Altenmoor, Hohenfelde, Horst (Holstein), Kiebitzreihe
Husum	Arlewatt, Elisabeth-Sophien-Koog, Hattstedt, Hattstedtermarsch, Horstedt, Husum, Stadt; Mildstedt, Nordstrand, Oldersbek, Olderup, Ostenfeld (Husum), Pellworm, Rantrum, Schwesing, Simonsberg, Südermarsch, Winnert, Wittbek, Wobbenbüll
Itzehoe	Bekmünde, Breitenburg, Dägeling, Heiligenstedten, Heiligenstedtenerkamp, Hodorf, Hohenaspe, Itzehoe, Stadt; Kaaks, Kollmoor, Kremperheide, Krempermoor, Kronsmoor, Lägerdorf, Münsterdorf, Oelixdorf, Oldendorf, Ottenbüttel, Rethwisch, Westermoor
Kaltenkirchen	Alveslohe, Hartenholm, Hasenmoor, Hüttblek, Kaltenkirchen, Stadt; Kattendorf, Kisdorf, Nützen, Oersdorf, Schmalfeld, Sievershütten, Struvenhütten, Stuvendorf, Winsen
Kappeln	Arnis, Stadt; Brodersby, Dörphof, Grödersby, Kappeln, Stadt; Karby, Oersberg, Rabel, Rabenkirchen-Faulück, Winnemark
Kellinghusen	Aufer, Borstel, Breitenberg, Brokstedt, Fitzbek, Hennstedt, Hingstheide, Kellinghusen, Stadt; Moordiek, Mühlenbarbek, Oeschebüttel, Quarnstedt, Rade, Rosdorf, Sarlhusen, Störkathen, Wiedenborstel, Willenscharen, Wittenbergen, Wrist, Wulfsmoor
Kiel	Altenholz, Blumenthal, Bönnhusen, Boksee, Brodersdorf, Dänischenhagen, Flintbek, Heikendorf, Kiel, Landeshauptstadt; Kronshagen, Laboe, Lutterbek, Melsdorf, Mielkendorf, Molfsee, Mönkeberg, Ottendorf, Quarnbek <sup>1</sup> , Rodenbek, Rumohr, Schierensee, Schönhorst, Schönkirchen, Schwedeneck, Stein, Strande, Techelsdorf, Wendorf
Krempe	Bahrenfleth, Elskop, Grevenkop, Krempe, Stadt; Neuenbrook, Sommerland <sup>1</sup> , Süderau
Kropp	Alt Bennebek, Börm, Dörpstedt, Groß Rheide, Klein Bennebek, Klein Rheide, Kropp, Tetenhusen
Lauenburg/Elbe	Basedow, Buchhorst, Dalldorf, Gülzow <sup>1</sup> , Juliusburg, Krukow, Krüzen, Lanze, Lauenburg/Elbe, Stadt; Lüttau, Schnakenbek, Wangelau
Leck	Achtrup, Bramstedtlund, Enge-Sande, Karlum, Klixbüll, Ladelund, Leck, Sprakebüll, Stadum, Stedesand, Tinningstedt
Leezen	Bark, Bebensee, Fredesdorf, Groß Niendorf, Kükels, Leezen, Mözen, Neversdorf, Schwissel, Todesfelde, Wittenborn
Lensahn	Beschendorf, Damlos, Harmsdorf, Kabelhorst, Lensahn, Manhagen
Lübeck	Bad Schwartau, Stadt; Badendorf, Groß Grönau, Groß Sarau, Groß Schenkenberg, Hamberge, Klein Wesenberg, Krummesse, Lübeck, Hansestadt; Mönkhagen, Stockelsdorf
Lütjenburg	Behrendorf (Ostsee), Blekendorf, Dannau, Giekau, Helmstorf, Högsdorf, Hohwacht (Ostsee), Klamp, Kletkamp, Lütjenburg, Stadt; Panker, Tröndel
Lunden	Groven, Hemme, Karolinenkoog, Krempel, Lehe, Lunden, Rehm-Flehde-Bargen, Sankt Annen
Marne	Diekhusen-Fahrstedt, Friedrichskoog, Helse, Kaiser-Wilhelm-Koog, Kronprinzenkoog, Marne, Stadt; Marnerdeich, Neufeld, Neufelderkoog, Ramhusen, Schmedeswurth, Trennewurth, Volsemenhusen
Meldorf	Bargenstedt, Busenwurth, Elpersbüttel, Epenwörden, Krumstedt, Meldorf, Stadt; Nindorf, Nordermeldorf, Odderade, Sarzbüttel, Windbergen, Wolmersdorf
Mölln	Alt Mölln, Bälau, Besenthal, Borstorf, Breitenfelde, Brunsmark, Duvensee, Göttin, Grambek, Gudow, Hollenbek, Hornbek, Horst, Klein Zecher, Koberg, Kühsen, Lankau, Lemrade, Mölln, Stadt; Niendorf/Stechnitz, Nusse, Panten, Poggensee, Ritzerau, Schretstaken, Seedorf, Sterley, Talkau, Tramm, Walksfelde, Woltersdorf
Nahe-Itzstedt	Itzstedt, Kayhude, Nahe, Oering, Seth, Sülfeld
Neukirchen	Aventoft, Emmelsbüll-Horsbüll, Friedrich-Wilhelm-Lübke-Koog, Klanxbüll, Neukirchen, Rodenäs

<sup>1</sup> Zugeordnet nach dem Schwerpunkt der Bebauung

## Noch: Gliederung der Nahbereiche Schleswig-Holsteins (Stand: 31.12.2010)

Nahbereich	Zugehörige Gemeinden
Neumünster	Arpsdorf, Aukrug, Bönebüttel, Boostedt, Ehndorf, Groß Kummerfeld, Großenaspe, Großharrie, Heidmühlen, Latendorf, Neumünster, Stadt; Padenstedt, Tasdorf, Wasbek
Neustadt i. H.	Altenkrempe <sup>1</sup> , Neustadt in Holstein, Stadt; Schashagen, Sierksdorf
Niebüll	Dagebüll, Galmsbüll, Niebüll, Stadt; Risum-Lindholm
Norderstedt	Norderstedt, Stadt; Tangstedt
Nortorf	Bargstedt, Bokel, Borgdorf-Seedorf, Brammer, Dätgen, Eisendorf, Ellerdorf, Ehmendorf, Gnutz, Groß Vollstedt, Krogaspe, Langwedel, Nortorf, Stadt; Oldenhütten, Schülpe b. Nortorf, Timmaspe, Warder
Oldenburg i. H.	Göhl, Gremersdorf <sup>1</sup> , Heringsdorf, Neukirchen, Oldenburg in Holstein, Stadt; Wangels <sup>1</sup>
Owschlag	Ahlefeld-Bistensee, Ascheffel, Brekendorf, Damendorf, Hütten, Owschlag
Pinneberg	Appen, Bönningstedt, Borstel-Hohenraden, Ellerbek, Halstenbek, Kummerfeld, Pinneberg, Stadt; Prisdorf, Rellingen, Schenefeld, Stadt; Tangstedt
Plön	Ascheberg (Holstein), Bösdorf, Dersau, Dörnack, Grebin, Kalübbe, Lebrade, Nehnten, Plön, Stadt; Rantzau, Rathjensdorf, Wittmold
Preetz	Barmissen, Bothkamp, Dobersdorf, Großbarkau, Honigsee, Kirchbarkau, Klein Barkau, Kühren, Lehmkuhlen, Löptin, Nettelsee, Pohnsdorf, Postfeld, Preetz, Stadt; Schellhorn, Schlesen, Wahlstorf, Warnau
Quickborn	Bilsen, Ellerau, Hasloh, Quickborn, Stadt
Ratekau	Ratekau
Ratzeburg	Albsfelde, Bäk, Buchholz, Einhaus, Fredeburg, Giesensdorf, Harmsdorf, Kittlitz, Kulpin, Mechow, Mustin, Pogeez, Ratzeburg, Stadt; Römnitz, Salem, Schmilau, Ziethen
Reinbek/Glinde/Wentorf b. Hamburg	Aumühle, Börnsen, Glinde, Stadt; Oststeinbek, Reinbek, Stadt, Sachsenwald (Forstgutsbezirk) Wentorf bei Hamburg, Wohltorf
Reinfeld	Barnitz, Feldhorst, Heidekamp, Heilshoop, Rehhorst, Reinfeld (Holstein), Stadt; Wesenberg, Westerau, Zarpen
Rendsburg	Alt Duvenstedt <sup>1</sup> , Borgstedt, Bovenau, Büdelsdorf, Stadt; Bünsdorf, Fockbek, Hamweddel, Haßmoor, Holzbunge, Hörsten, Jevensstedt, Neu Duvenstedt, Nübbel, Ostenfeld (Rendsburg), Osterrönfeld, Rade b. Rendsburg, Rendsburg, Stadt; Rickert, Schacht-Audorf, Schülldorf, Schülpe b. Rendsburg, Sehestedt, Westerrönfeld
Sandesneben	Klinkrade, Labenz, Linau, Lüchow, Sandesneben, Schiphorst, Schönberg, Sirksfelde, Steinhorst, Stubben, Wentorf (Amt Sandesneben)
Satrup	Großsolt, Havetoftloft, Rüde, Satrup, Schnarup-Thumby
Schafflund	Böxlund, Großenwiehe, Holt, Hörup, Jardelund, Lindewitt, Medelby, Meyn, Nordhackstedt, Osterby, Schafflund, Wallsbüll, Weesby
Schenefeld	Aasbüttel, Agethorst, Bokhorst, Christinenthal, Drage, Hadenfeld, Kaisborstel, Looft, Mehlbek, Oldenborstel, Pöschendorf, Puls, Reher, Schenefeld, Siezbüttel, Warringholz
Schleswig	Borgwedel, Brodersby, Busdorf, Dannewerk, Fahrdorf, Geltorf, Goltorf, Hüsby, Idstedt, Jagel, Lottorf, Lürschau, Neuberend, Nübel, Schaalby, Schleswig, Stadt; Schuby, Selk, Taarstedt
Schönberg (Holstein)	Barsbek, Bendfeld, Fahren, Fiefbergen, Hohenfelde, Höhndorf, Köhn, Krokau, Krummbek, Passade, Prasdorf, Probsteierhagen, Schönberg (Holstein), Schwartbuck, Stakendorf, Stoltenberg, Wisch
Schönwalde	Kasseedorf, Kirchnüchel, Schönwalde am Bungsberg
Schwarzenbek	Basthorst, Brunstorf, Elmenhorst, Fuhlenhagen, Grabau, Groß Pampau, Grove, Havekost, Kankelau, Kollow, Möhnsen, Sahms, Schwarzenbek, Stadt
Schwentinental	Schwentinental, Stadt
Selent	Fargau-Pratjau, Lammershagen, Martensrade, Mucheln, Rastorf <sup>1</sup> , Selent
Silberstedt	Bollingstedt, Ellingstedt, Hollingstedt, Jübek, Silberstedt, Treia

<sup>1</sup> Zugeordnet nach dem Schwerpunkt der Bebauung

## Noch: Gliederung der Nahbereiche Schleswig-Holsteins (Stand: 31.12.2010)

Nahbereich	Zugehörige Gemeinden
Sörup	Dollerup, Grundhof, Sörup
St. Michaelisdonn	Barlt, Dingen, Eddelak, Gudendorf, Sankt Michaelisdonn
St. Peter-Ording	Sankt Peter-Ording
Steinbergkirche	Ahneby, Esgrus, Niesgrau <sup>1</sup> , Quern, Steinberg, Steinbergkirche, Sterup
Süderbrarup	Böel, Boren, Brebel, Dollrottfeld, Ekenis, Kiesby, Loit, Mohrkirch, Norderbrarup, Nottfeld, Rügge, Saustrup, Scheggerott, Steinfeld, Süderbrarup, Ulsnis, Wagersrott
Süderlügum	Bosbüll, Braderup, Ellhöft, Holm, Humptrup, Lexgaard, Süderlügum, Uphusum, Westre
Sylt	Hörnum, Kampen, List, Sylt, Wenningstedt-Braderup
Tarp	Eggebek, Janneby, Jerrishoe, Jörl, Langstedt, Oeversee, Sieverstedt, Sollerup, Süderhackstedt, Tarp, Wanderup
Tellingstedt	Dellstedt, Dörpling, Gaushorn, Hövede, Pahlen, Schalkholz, Süderdorf, Tellingstedt, Tielenhemme, Wallen, Welmbüttel, Westerborstel, Wrohm
Timmendorfer Strand-Scharbeutz	Scharbeutz, Timmendorfer Strand
Tönning	Kotzenbüll, Norderfriedrichskoog, Oldenswort, Tönning, Stadt
Trittau	Dahmker, Grande, Grönwohld, Großensee, Hamfelde <sup>2</sup> , Hamfelde <sup>3</sup> , Hohenfelde, Kasseburg, Köthel <sup>2</sup> , Köthel <sup>3</sup> , Kuddewörde, Lütjensee, Mühlenrade, Rausdorf, Trittau, Witzhave
Uetersen	Ellerhoop, Groß Nordende, Haselau, Haseldorf, Heidgraben, Heist, Moorrege, Neuendeich, Tornesch, Uetersen, Stadt
Viöl	Ahrenviöl, Ahrenviölfeld, Behrendorf, Bondelum, Haselund, Immenstedt, Löwenstedt, Norstedt, Oster-Ohrstedt, Sollwitt, Viöl, Wester-Ohrstedt
Wacken	Besdorf, Bokelrehm, Gribbohm, Holstenniendorf, Nienbüttel, Nutteln, Vaale, Vaalermoor, Wacken
Wankendorf	Belau, Rendswühren, Ruhwinkel, Schillsdorf, Stolpe, Wankendorf
Wedel	Hetlingen, Holm, Wedel, Stadt
Wesselburen	Hellschen-Heringsand-Unterschaar, Hillgroven, Neuenkirchen, Norddeich, Oesterwurth, Reinsbüttel, Schülpl, Strübbel, Süderdeich, Wesselburen, Stadt; Wesselburener Deichhausen, Wesselburenerkoog
Wilster	Aebtissinwisch, Beidenfleth, Bekdorf, Brokdorf, Dammfleth, Ecklak, Huje, Kleve, Krummendiek, Landrecht, Moorhusen, Neuendorf-Sachsenbande, Nortorf, Stördorf, Wewelsfleth, Wilster, Stadt
Wyk auf Föhr/Nebel	Alkersum, Borgsum, Dunsum, Midlum, Nebel, Nieblum, Norddorf auf Amrum, Oevenum, Oldsum, Süderende, Utersum, Witsum, Wittdün auf Amrum, Wrixum, Wyk auf Föhr, Stadt

<sup>1</sup> Zugeordnet nach dem Schwerpunkt der Bebauung

<sup>2</sup> Kreis Herzogtum Lauenburg

<sup>3</sup> Kreis Stormarn