



Hamburg

www.hamburg.de/abwasser

Beseitigung von kommunalem Abwasser Lagebericht 2008

Mit Erlass der Richtlinie des Rates vom 21. Mai 1991 über die Behandlung von Kommunalem Abwasser (91/271/EWG) haben die Mitgliedsstaaten der Europäischen Union einheitliche Anforderungen für Maßnahmen zur Reinigung von kommunalem Abwasser festgelegt. In der Richtlinie werden Anforderungen bezüglich der Abwassereinleitungen aus kommunalen Kläranlagen, Überwachungsverfahren und der zeitliche Rahmen für den Ausbau von abwassertechnischen Anlagen gestellt. Darüber hinaus ist nach Artikel 16 alle 2 Jahre ein Lagebericht zum aktuellen Stand der Abwassersituation zu erstellen und zu veröffentlichen.

Der vorliegende Lagebericht informiert über die Beseitigung von kommunalem Abwasser und die Entsorgung von Klärschlamm für den **Berichtszeitraum 2007-2008**, Stand 31.12.2008, und steht im Internet unter www.hamburg.de/abwasser der Öffentlichkeit zur Verfügung.

Einträge in die Oberflächengewässer

1 Herkunft und Menge des Abwassers

Das Entsorgungsgebiet der Hamburger Stadtentwässerung umfasst das Stadtgebiet der Freien und Hansestadt Hamburg sowie Teile des Umlands.

Das Abwasser (Schmutz- und Regenwasser) wird in der Regel in öffentlichen Sielen (Kanalisation) gesammelt. Die Misch- und Schmutzwassersiele transportieren das Abwasser zur zentralen Kläranlage, wo es gereinigt und anschließend in das Gewässer (Süderelbe) eingeleitet wird. Regenwasser wird im Trennsystem in Regensielen gesammelt und direkt in ein Gewässer geleitet.

Grundlage jeder Planung zur Abwasserentsorgung ist die Kenntnis der Menge und Zusammensetzung des anfallenden Abwassers. Maßnahmen zur Verminderung der Abwassermengen und zur Reduzierung der in die Gewässer gelangenden Schmutzfrachten erfordern darüber hinaus genaue Angaben über die Quellen des Abwassers. In den Jahren 2005 und 2007 gelangten durchschnittlich rund 236 Mio. m³ Abwasser in die Hamburger Gewässer (Abbildung 1).

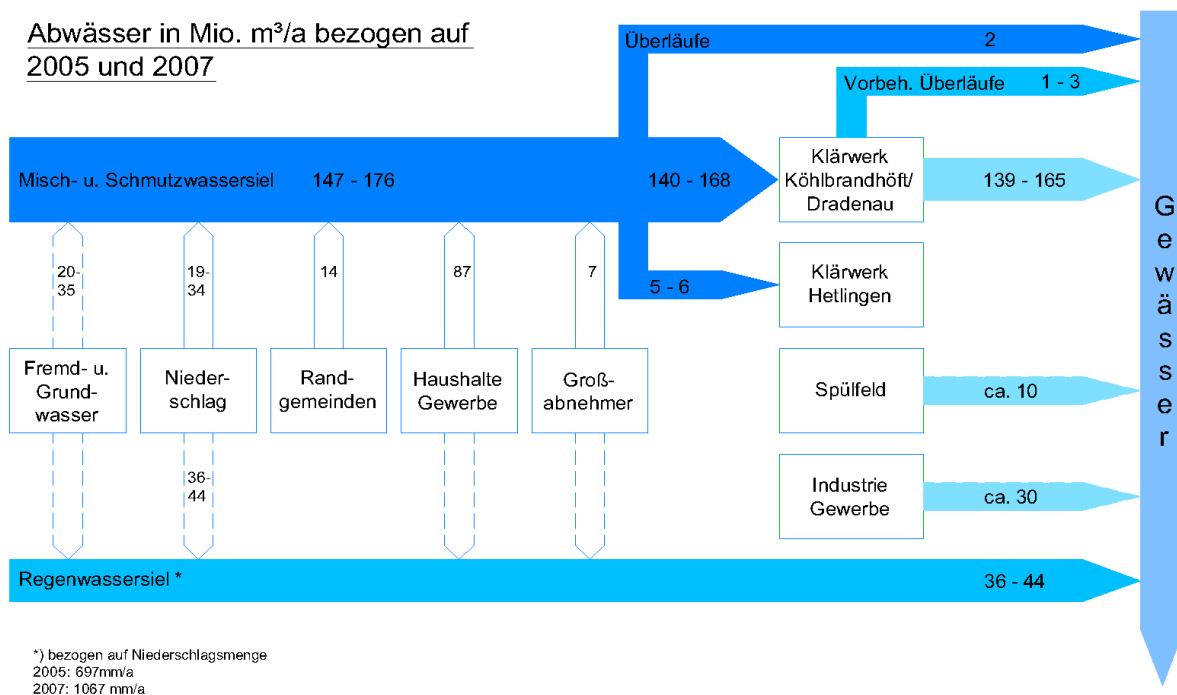


Abbildung 1: Herkunft und Mengen der in Hamburg anfallenden Abwässer

2 Kommunale Abwasserbeseitigung

Abwasser ist so zu beseitigen, dass das Wohl der Allgemeinheit nicht beeinträchtigt wird, insbesondere die Gesundheit der Menschen nicht gefährdet wird und eine Verunreinigung der Gewässer und des Bodens oder eine sonstige nachteilige Veränderung ihrer Eigenschaften nicht zu besorgen ist. Hierzu betreibt die Hamburger Stadtentwässerung (HSE) als Teil des Gleichordnungskonzerns HAMBURG WASSER (HW) ein ausge dehntes Entwässerungsnetz. Die ersten Siele wurden 1843 gebaut.

Heute hat das Hamburger Sielnetz eine Länge von über 5.434 km, wobei 99,8 % der Einwohner an die Kanalisation angeschlossen sind. Die Unterhaltung des Sielnetzes und der Anschlussleitungen vom Hauptkanal bis zur Grundstücksgrenze ist Aufgabe von HSE. Von der gesamten Landfläche Hamburgs sind ca. 40.700 ha, etwa 55 %, besielt. Das auf diesen Flächen anfallende Abwasser (Schmutz- und Regenwasser) wird dem Sielnetz zugeführt. Die besielte Fläche unterteilt sich wiederum in ca. 9.150 ha mit Mischsystem (1.210 km Mischwassersiele) und ca. 31.550 ha mit Trennsystem (2.095 km Schmutzwassersiele, 246 km Druckentwässerungsleitung, 1.683 km Regenwassersiele).

Durchschnittlich werden jährlich über das Sielnetz insgesamt rund 200 Mio. m³ Abwasser abgeleitet. Den größten Anteil hieran hat das Schmutzwasser. Der Anteil des Regenwassers im Sielnetz beträgt 78 Mio. m³. Das Mischsystem beschränkt sich auf den Innenstadtbereich sowie auf Teilgebiete von Altona, des Hafens und Bergedorfs. Da ein Mischwassersiel nicht für extreme Regenereignisse dimensioniert werden kann, sind Entlastungsmöglichkeiten erforderlich, um Straßen- und Kellerüberflutungen zu vermeiden. Entlastet wird an Überlaufschwellen in ein Gewässer. Im Hinblick auf den Gewässerschutz ist es erforderlich, die Überläufe zum Gewässer zu reduzieren und mehr Abwasser im Sielnetz zurückzuhalten.

3 Gewässerschutzprogramme

3.1 Das Alsterentlastungskonzept

Das innerstädtische Mischwassersielnetz ist das älteste und größte Mischwassereinzugsgebiet in Hamburg. Bei Starkregenereignissen floss aus diesem Netz an bis zu 90 Überlaufbauwerken Mischwasser in die Alster und ihre Nebengewässer.

Zur Verbesserung der Wasserqualität in diesen Gewässern und zur Stärkung der Funktionsfähigkeit des innerstädtischen Netzes ist das "Konzept zur Entlastung der Alster und Nebengewässer von Überläufen aus dem Mischwassersielnetz" (Alsterentlastungskonzept - AEK) entwickelt worden. Die Konzeptziele sollten zum einen durch den Bau neuer Mischwassertransportseile und zum anderen durch die Errichtung von Mischwasserrückhaltebecken erreicht werden.

Die Transportseile werden als "Abwasserschnellstraßen" unter dem vorhandenen Mischsystem gebaut. Sie sind mit dem alten Netz an geeigneten Punkten verbunden, besitzen keine Überläufe und leiten das Abwasser auf schnellstem Weg zur Kläranlage. Anschließend sollten die alten Stammsiele erneuert und örtliche Sielengpässe beseitigt werden. Mit Blick auf das Ziel - die Alstergewässer schnell und wirksam zu entlasten und die dabei gewonnenen Erkenntnisse möglichst zeitnah wieder in den Planungsprozess einzubeziehen - sind Einzelmaßnahmen in der Abfolge verändert, teilweise auch ergänzt oder ausgetauscht worden.

Bis 2004 sind insgesamt 9,3 km Transportseile und 6 Mischwasserrückhaltebecken sowie das Speichersiel Lengerckestieg gebaut worden (Abbildung 2). Nach Fertigstellung der Erneuerung des Osterbekstammseiles im Jahre 2009 sind zudem insgesamt 13,5 km Stammsiele saniert worden. Inzwischen ist das Alsterentlastungskonzept abgeschlossen. Der erzielte Speicherraumgewinn beträgt über 130.000 m³; dafür wurden fast 500 Mio. € investiert.

Die Mischwasserüberlaufmengen in die Alster sind mit den umgesetzten Maßnahmen seit 1982 um 90 %, die Abschlüge am Auslass Hafestraße um 70 % verringert worden.

Zur Zielerreichung der Vorgaben nach der Wasserrahmenrichtlinie sind noch weitere Anstrengungen erforderlich.

3.2 Das Elbeentlastungskonzept

Nach dem Senatsbeschluss von 1990 zur Stilllegung des Klärwerkes „Stellinger Moor“ und zum Anschluss dessen ehemaligen Einzugsgebietes an den Klärwerksverbund Köhlbrandhöft/Dradenau über das Transportseil Altona (1999 umgesetzt) wurden 1994 in der Senatsdrucksache Elbeentlastungskonzept (EEK) folgende generelle Ziele definiert, um die Entwässerungssituation in Altona nachhaltig zu verbessern:

- Verringerung der Überlauffrachten und -mengen (Reduzierung der Frachten CSB und BSB₅ auf 30 bis 35 % der gesamten aus dem Oberflächenabfluss resultierenden Fracht)
- Verringerung der Überlaufhäufigkeiten
- Beseitigung von Überlaufschwerpunkten
- Verringerung der hygienischen Belastung

Zur Erreichung dieser Ziele wurden ein Transportseil und zwei Speicherseile sowie zwei Pumpwerke neu bzw. umgebaut, letztere um die Förderleistung zu erhöhen. Das vorhandene Sielnetz ist durch den Umbau und den Ersatz einzelner Seile sowie den Umschluss auf andere Vorflutwege hydraulisch optimiert worden. Schließlich wurde bislang nicht genutzter Speicherraum im Sielnetz durch Erhöhung von Überlaufschwellen aktiviert. Die für die Maßnahmen des Elbeentlastungskonzeptes aufgewandten Investitionen belaufen sich inklusive des Baus des Transportseils Altona auf rund 115 Mio. €.

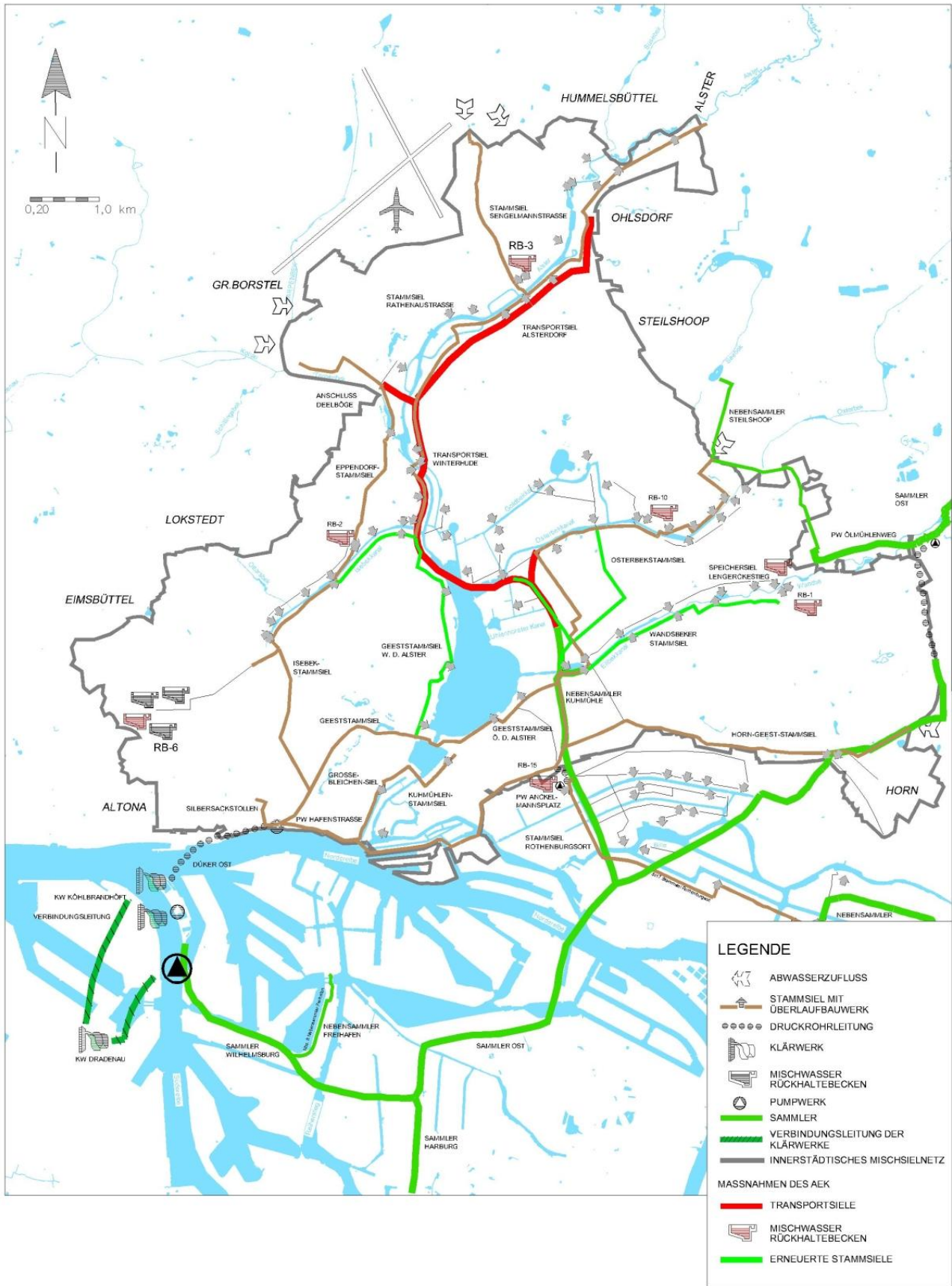


Abbildung 2: Maßnahmen des Alsterentlastungskonzeptes

3.3 Das Billeentlastungskonzept

Das Billeentlastungskonzept (BEK) verfolgt neben der Reduzierung der Gewässerbelastung infolge von Mischwasserüberläufen der besonders empfindlichen Bergedorfer Stadtgewässer das Ziel, Engpässe im Sietnetz zu beseitigen und Schachtüberstauungen für die Zukunft weitgehend auszuschließen. Im oberen Gewässerabschnitt der Alten Brookwetterung soll es zukünftig im Mittel nur noch einmal in 15 Jahren zum Mischwasserüberlauf kommen. Zentrale Maßnahmen des BEK sind das im Jahr 2002 fertig gestellte Speichersiel Kampdeich sowie die noch ausstehende Aufhebung des Pumpwerkes Curslacker Neuer Deich durch Verlängerung des Nebensammlers Bergedorf. Weiterhin müssen die Mischsiele Neuer Weg, Rektor-Ritter-Straße/Hassestraße und Holtenklinker Straße erneuert werden. Die Gesamtinvestitionen werden sich auf 19 Mio. € belaufen.

3.4 Das Innenstadtentlastungskonzept

Die zum Pumpwerk Hafenstraße führenden Stammsiele sind inzwischen über hundert Jahre alt. Das Sohlgefälle beträgt im Mittel 0,1 bis 0,4 ‰ und ist daher als sehr schlecht einzustufen. Eine Erneuerung der alten Stammsiele wäre nur mit unverhältnismäßig großem Aufwand möglich. Es ist daher davon auszugehen, dass die Stammsiele mit Inlinern renoviert werden müssen, sobald es der bauliche Zustand erfordert.

Damit verbunden ist ein erheblicher Querschnittsverlust. Um das anfallende Mischwasser während der Stammsielrenovierung schadlos ableiten zu können, müssen vorher Umleitungsmöglichkeiten geschaffen werden. Im Rahmen des Innenstadtentlastungskonzeptes (IEK) sollen daher Entlastungssiele gebaut werden, die während der Bauarbeiten an den vorhandenen Stammsielen das Abwasser übernehmen und in Richtung Pumpwerk Hafenstraße leiten. Die Entlastungssiele sollen zudem den mit einer späteren, zustandsbedingten Renovierung der vorhandenen Stammsiele verbundenen Querschnittsverlust kompensieren.

Darüber hinaus wird mit den neuen Entlastungssielen das Ziel verfolgt, die Entsorgungssicherheit zu erhöhen, durch eine Gefälleverbesserung Ablagerungen zu vermeiden und langfristig die Überlaufmengen in die Hamburger Gewässer spürbar zu reduzieren. Insbesondere der Isebekkanal wird vom Bau der neuen Siele und der daran anschließende Erneuerung des Vorflusieses in der Bismarckstraße profitieren. Geplanter Beginn der Maßnahmen ist 2010; veranschlagte Kosten rd. 35 Mio. €.

4 Kommunale Kläranlagen

In Hamburg fallen pro Tag bei Trockenwetter über 400.000 m³ Abwasser an. Insgesamt ergeben sich jährlich im Mittel ca. 150 Mio. m³ Schmutzwasser. Im Klärwerksverbund Köhlbrandhöft/Dradenau, als zentraler Abwasserbehandlungsanlage, werden dem Abwasser organische und anorganische Schmutzstoffe entzogen, die sonst die Gewässer belasten würden.

Dem Klärwerksverbund Köhlbrandhöft/Dradenau, bestehend aus den Teilanlagen Köhlbrandhöft-Nord, -Süd und Dradenau, fließen ca. 99 % des in Hamburg abgeleiteten kommunalen Abwassers zu. Innerhalb des Verbundes nehmen Köhlbrandhöft-Nord und -Süd, mit mechanischer Behandlung (Rechenanlage, Sandfang und Vorklärung durch Sedimentation), die Aufgaben der ersten Reinigungsstufe wahr. In Köhlbrandhöft-Süd erfolgt zusätzlich die chemische Simultanfällung zur Elimination von Phosphor.

Das aus Köhlbrandhöft-Nord und -Süd ablaufende Abwasser wird dem Klärwerk Dradenau zugeleitet, dem seit seiner Inbetriebnahme in 1988 die Funktion der Oxidation der Stickstoffverbindungen (Nitrifikation) zukommt. Das Klärwerk Dradenau verfügt über eine sehr große Belebungsanlage (ca. 124.000 m³), in der einerseits Ammonium (NH₄⁺) zu Nitrat (NO₃⁻) oxidiert und andererseits ein großer Teil des Nitrats zu elementarem Stickstoff (N₂) reduziert wird, der in die Atmosphäre entweicht und somit dem Abwasser entzogen wird. Die Ergebnisse der Abwasserreinigung des Klärwerksverbundes Köhlbrandhöft/Dradenau für die Jahre 2005-2008 sind in der Tabelle 1 als Jahresmittelwerte dargestellt.

Tabelle 1: Ergebnisse der Abwasserreinigung der Jahre 2005-2008 der kommunalen Kläranlage in Hamburg

Parameter	2005			2006			2007			2008		
	Zul.	Ablauf	%	Zul.	Ablauf	%	Zul.	Ablauf	%	Zul.	Ablauf	%
Menge (Mio m ³ /a)	144,3			141			168			165		
BSB ₅ (mg/l)	342	4	98,83	376	5	98,67	351	4	98,86	403	6	98,51
CSB (mg/l)	835	49	94,13	918	49	94,66	778	49	93,70	824	55	93,33
NH ₄ -N (mg/l)	37,3	1,2	96,78	39,1	1,4	96,42	35,5	1,4	96,06	37,6	1,6	95,74
N _{anorg} (mg/l)	37,5	12,3	67,20	39,3	13,4	65,90	35,9	12,6	64,90	38,1	13,4	64,83

Parameter	2005			2006			2007			2008		
	Zul.	Ablauf	%	Zul.	Ablauf	%	Zul.	Ablauf	%	Zul.	Ablauf	%
N _{gesamt} (mg/l)	64,9	14,2	78,12	69,2	15,4	77,75	64,6	14,7	77,24	69,5	15,4	77,84
PO ₄ -P (mg/l)	5,5	0,4	92,73	6	0,4	93,33	6	0,5	91,67	6	0,5	91,67
P _{gesamt} (mg/l)	7,9	0,6	92,41	9,1	0,7	92,31	8,5	0,7	91,76	8,7	0,7	91,95
Cd (µg/l)	<0,3	<0,4	--	0,4	<0,4	--	0,4	<0,4	--	0,4	<0,4	--
Hg (µg/l)	0,2	<0,2	--	0,2	0,2	0,00	0,3	0,2	33,33	0,4	<0,2	--
Cu (µg/l)	207	8	96,14	211	8	96,21	188	6	96,81	216	6	97,22
Zn (µg/l)	236	42	82,20	246	31	87,40	230	32	86,09	277	31	88,81
Pb (µg/l)	17	<5	--	18	<5	--	17	<5	--	17	<5	--
Ni (µg/l)	10	<10	--	12	10	16,67	12	10	16,67	13	11	15,38
Cr (µg/l)	10	<6	--	11	<6	--	14	6	57,14	15	<6	--

Die Abbildung 3, Abwasserschmutzfrachten aus Hamburger Klärwerken, stellt die Reinigungsleistung der Hamburger Klärwerke bei sauerstoffzehrenden Verbindungen (CSB, BSB₅, und NH₄-N) und Nährstoffen (N_{gesamt} und P_{gesamt}) dar.

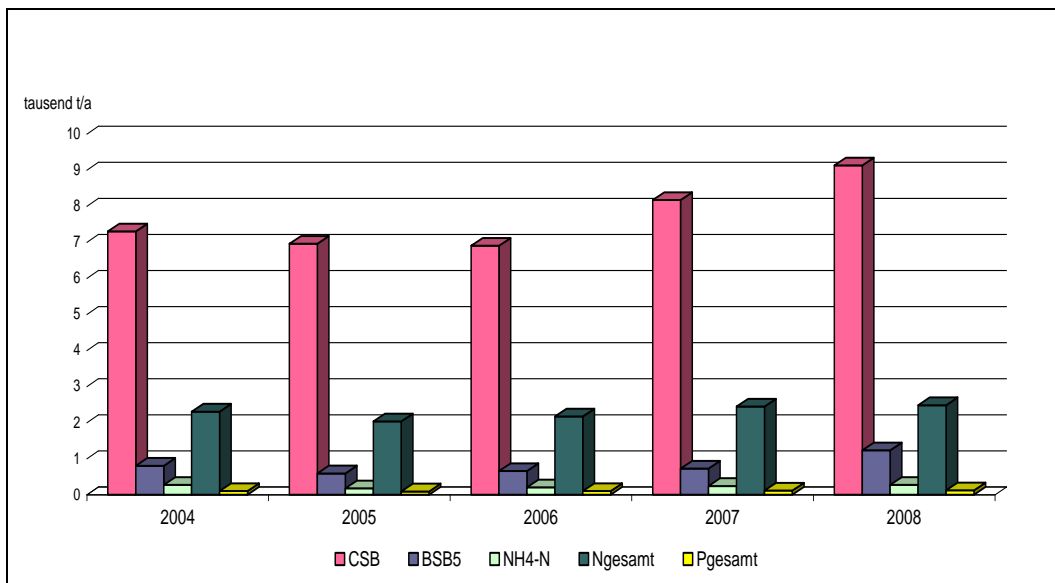


Abbildung 3: Abwasserschmutzfrachten

Einen Überblick über die im Berichtszeitraum aus dem kommunalen Klärwerksverbund in die Elbe eingeleiteten Schadstofffrachten gibt Tabelle 2.

Tabelle 2: Abwasserschmutzfrachten der Jahre 2005 bis 2008

Parameter	Einheit	2005	2006	2007	2008
CSB	1.000 t/a	6,96	6,9	8,17	9,13
BSB ₅	1.000 t/a	0,59	0,65	0,72	1,23
Abfiltrierbare Stoffe	1.000 t/a	0,7	0,95	1,27	1,51
NH ₄ -N	1.000 t/a	0,17	0,2	0,24	0,27
N _{gesamt} ¹	1.000 t/a	2,03	2,17	2,44	2,48
P _{gesamt}	1.000 t/a	0,09	0,10	0,11	0,12
Pb	t/a	<0,72	<0,69	0,83	0,82
Cd	t/a	<0,06	<0,06	0,07	0,07
Cr	t/a	<0,85	<0,83	0,99	0,99
Cu	t/a	1,2	1,07	0,99	1,05
Ni	t/a	<1,44	1,44	1,68	1,81
Hg	t/a	<0,03	<0,03	0,03	0,03
Zn	t/a	6,04	4,35	5,63	5,09

¹ In N_{gesamt} sind enthalten: NH₄-N, NO₂-N, NO₃-N, N_{org}.

5 Rückstände aus Abwasseranlagen

Bei Erfassung, Transport und Behandlung des Hamburger Abwassers fallen Rückstände an. Diese bestehen neben Klärschlamm aus Rechen-, Sieb- und Sandfanggut sowie Material aus der Trummen- und Kanalreinigung, die soweit wie möglich in den Wirtschaftskreislauf zurückgeführt oder thermisch verwertet werden. Die Verwertungsquote beträgt 99,98 %.

Klärschlamm und Rechengut werden seit 1997 in der Verbrennungsanlage für Rückstände aus der Abwasserbehandlung „VERA“ behandelt. In dieser Anlage wird der hohe Energiegehalt, den der Klärschlamm nach seiner Trocknung aufweist, genutzt. Dadurch lässt sich einerseits Strom erzeugen, andererseits wird aus der VERA Dampf ausgekoppelt, um die vorgeschaltete Klärschlammmentwässerungs- und Trocknungsanlage „KETA“ zu versorgen. Eine Zusammenstellung der im Berichtszeitraum angefallenen Reststoffe zeigt Tabelle 3.

Tabelle 3: Reststoffe Klärwerksverbund Köhlbrandhöft/Dradenau

Parameter	Einheit	2005	2006	2007	2008
Rechen- und Siebgut	1.000 t	7,19	7,49	7,37	6,87
Sandfanggut	1.000 t	1,93	2,13	2,39	2,12
Klärschlamm vor Faulung	Mio. m ³	1,37	1,45	1,43	1,38
Klärschlamm vor Faulung	1.000 t TR	75,97	79,83	80,21	81,75
Klärschlamm vor VERA	1.000 t TR	45,13	47,08	50,77	50,80
Verbrennungsgasche	1.000 t	19,29	21,08	22,52	22,84

6 Investitionen

In den Jahren 2007 und 2008 wurden jeweils Investitionen für den Klärwerksverbund in Höhe von rd. 19 - 20 Mio. € getätigt.

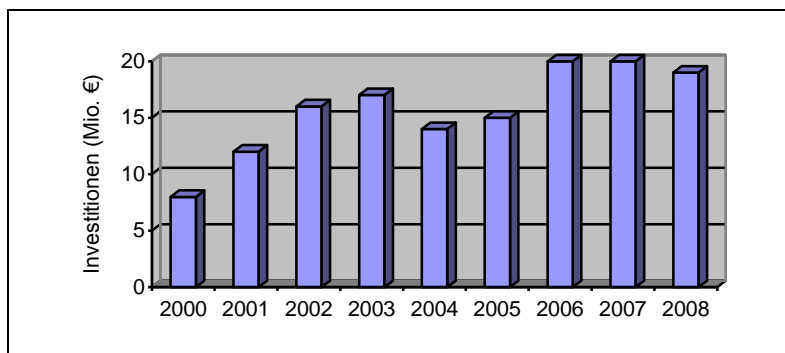


Abbildung 4: Entwicklung der Investitionen 2000 - 2008 (Klärwerksverbund)

Die gesamten Investitionen setzen sich wie folgt zusammen:

Tabelle 4: Investitionen der Hamburger Stadtentwässerung

Investitionen (Mio. €)	2000	2001	2002	2003	2004	2005	2006	2007	2008
Gesamt	161	142	140	135	119	120	133	107	106
Sielnetz, Betriebsplätze	151	128	121	113	100	102	110	81	81
Klärwerksverbund	8	12	16	17	14	15	20	20	19
Sonstiges	2	2	3	4	5	3	3	6	6