

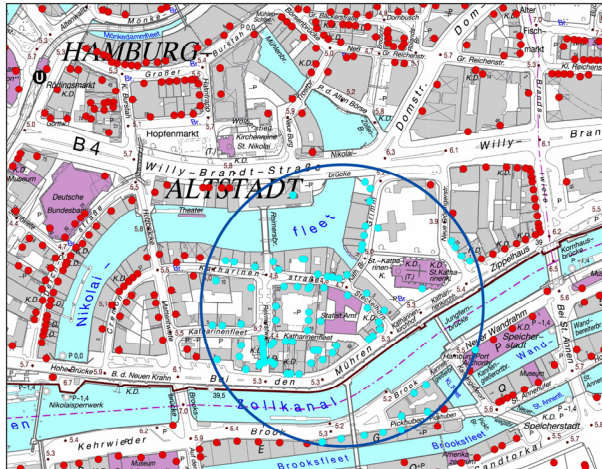
GIS-Dienstleistungen

Das Statistikamt Nord bietet Standardprodukte und kundenspezifische Analysen an:

- Gebiets- und Adressauskünfte
- Karten zur Gebietsgliederung, zu Statistischen Gebieten sowie Wahlbezirken in Hamburg
- Thematische Karten zu regionalstatistischen Daten in Hamburg und Schleswig-Holstein
- Sonderauswertung kleinräumiger Daten
- Straßen- und Gebietsverzeichnis Hamburgs, gedruckte Form, PDF- oder Excel-Datei

Die Abgabeformate für die Karten sind variabel in Größe und Format und sowohl digital als auch in gedruckter Form erhältlich.

Abfrage Hamburger Adressen und Einwohner im vordefinierten Radius um einen Standort



Haben Sie ergänzende Fragen zum GIS oder möchten Sie, dass wir Sie in einem persönlichen Gespräch beraten?

Dann nehmen Sie bitte Kontakt mit uns auf:

Juliana Mausfeld

Tel: 040 42831-2609

juliana.mausfeld@statistik-nord.de

Corinna Mundzeck

Tel: 040 42831-1620

corinna.mundzeck@statistik-nord.de

Das Statistikamt Nord

Das Statistische Amt für Hamburg und Schleswig-Holstein – das Statistikamt Nord – ist für beide Länder die zentrale Dienstleistungseinrichtung auf dem Gebiet der amtlichen Statistik. Das Amt erbringt Serviceleistungen im Bereich Information und Analyse für die Trägerländer, die breite Öffentlichkeit, für alle gesellschaftlichen Gruppen sowie Kunden aus Verwaltung und Politik, Wirtschaft und Wissenschaft.

Kerngeschäft des Statistikamtes Nord ist die Durchführung der bundesgesetzlich oder durch europäisches Recht angeordneten amtlichen Statistiken für Hamburg und Schleswig-Holstein: Das Amt erhebt die Daten, bereitet sie auf, veröffentlicht die Ergebnisse für die Region, interpretiert und analysiert sie.

Darüber hinaus richtet das Statistikamt Nord seine Dienstleistungen verstärkt an den besonderen Aufbereitungs- und Analysewünschen von Partnern und Kunden aus, mit marktgängigen Standardangeboten und maßgeschneiderten Produkten.

Herausgeber:

Statistisches Amt
für Hamburg und Schleswig-Holstein

Steckelhörn 12, 20457 Hamburg

Auskünfte: Telefon: 040 42831-1766 (Hamburg)
0431 6895-9393 (Kiel)

E-Mail: Info-HH@statistik-nord.de
Info-SH@statistik-nord.de

Bestellungen: Telefon: 0431 6895-9280

Fax: 040 42796-4281

E-Mail: vertriebsh@statistik-nord.de

Internet: www.statistik-nord.de

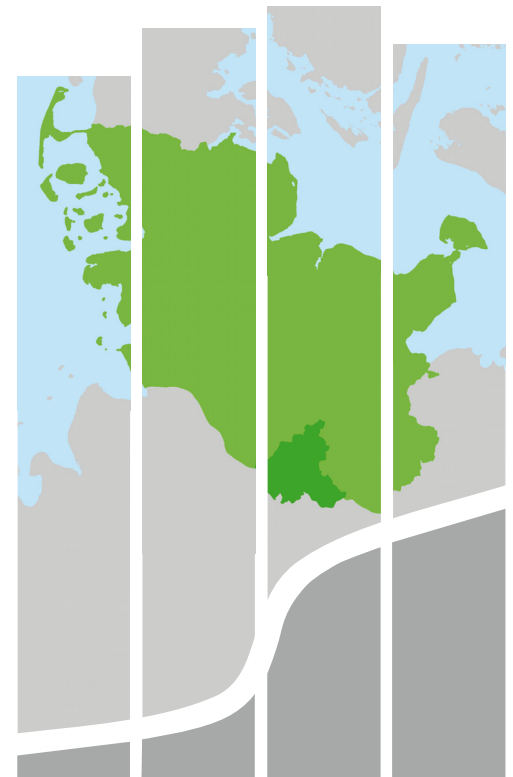
Stand: Februar 2010

© Vervielfältigung und Verbreitung, auch auszugsweise,
mit Quellenangabe gestattet.



Geoinformationssysteme

Raumbezogene Daten und Anwendungen



Statistisches Amt
für Hamburg und
Schleswig-Holstein

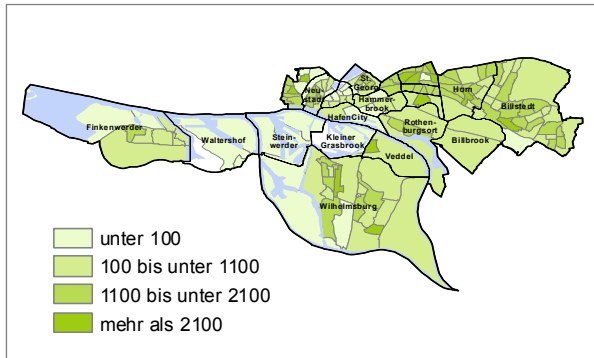
GIS im Statistikamt

Geografische Informationssysteme werden im Statistikamt Nord für die Aufbereitung der vielfältigen regionalstatistischen Daten für Hamburg und Schleswig-Holstein eingesetzt.

Gebietseinheiten, die amtlichen Adressen und das Straßennetz von Hamburg werden GIS-gestützt verwaltet.

Auf dieser Grundlage bietet das Statistikamt Nord **Standardprodukte** (Geodaten, Auswertungen) und **kundenspezifische Auswertungen** an.

Anzahl der Haushalte in den Statistischen Gebieten im Bezirk Hamburg-Mitte 2009



Raumbezogene Daten

Das Statistikamt Nord führt folgende Geodaten für Hamburg und Schleswig-Holstein:

- Bundestagswahlkreise
- Bürgerschafts-/Landtagswahlkreise
- Wahlbezirke

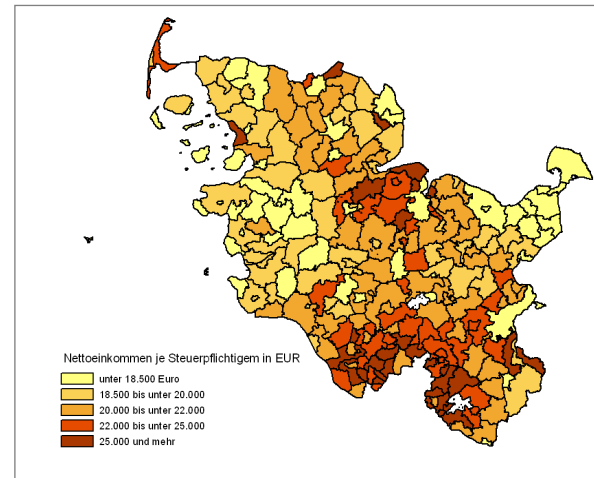
Für Hamburg sind des Weiteren verfügbar

- Verwaltungsgliederung (Bezirke, Stadtteile)
- Straßennetz
- amtliche Adressen
- Statistische Gebiete

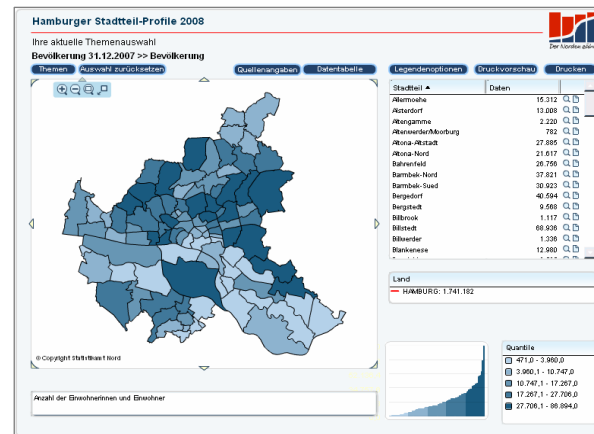
Kartographie

Regionalstatistische Daten bieten einen breiten Überblick über die demografischen, sozialen und wirtschaftlichen Strukturen Hamburgs und Schleswig-Holsteins und werden vom Statistikamt Nord raumbezogen visualisiert.

Nettoeinkommen je Steuerpflichtigen in Schleswig-Holstein 2004 in regionaler Gliederung



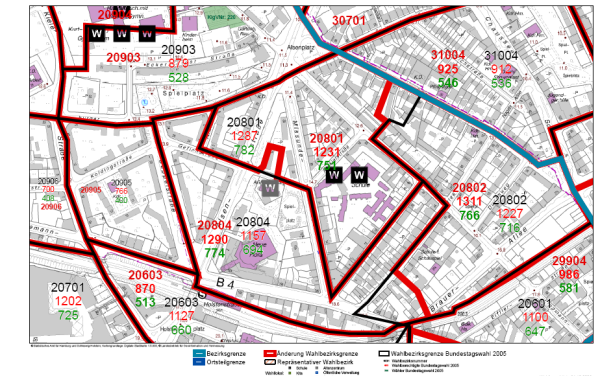
Im Internet bietet das Statistikamt Nord diverse interaktive Karten an.



www.statistik-nord.de/daten/datenbanken-und-karten/

GIS-Fachanwendungen

Änderungen der Wahlbezirkseinteilung zur Hamburger Bürgerschaftswahl 2008



Ausgewählte GIS-Fachanwendungen:

- **StraßenInformationsNetz Nord Im GIS (SINNIG)** mit der Verwaltung des Hamburger Straßennetzes, der amtlichen Adressen und der Gebietsgliederung
- **Wahlen**
 - Wahlbezirkseinteilung in Hamburg
 - Darstellung der Veränderungen in Tabellen
 - interaktive Karten im PDF-Format
 - Wahllokalfinder

Zur Bundestagswahl 2009 wurde in Zusammenarbeit mit dem Landesbetrieb Geoinformation und Vermessung für Hamburg ein **Wahllokalfinder** im Internet bereitgestellt. Bürgerinnen und Bürgern wird damit ermöglicht, ihr Wahllokal zu finden.

